

Dispositivo <b>CSU3C07</b>	Período <b>21/12/2025, 21:00:00 → 22/12/2025, 20:59:00</b>	Viagens <b>6</b>	Distância total <b>19 km</b>	Velocidade média <b>23 km/h</b>	Velocidade máxima <b>84 km/h</b>
-------------------------------	---	---------------------	---------------------------------	------------------------------------	-------------------------------------

### ⚡ Resumo executivo

↕ **Movendo: 69%**
⏸ **Parado: 31%**
🚗 **>80: 0%**
⚠ **>100: 0%**

Pico de velocidade

**84 km/h**

22/12/2025, 10:47:41

Horário com mais movimento

**10:00**

Baseado em densidade de pontos

Parada mais longa

—  
—

Risco do período

**Baixo**

Estimativa por excesso/volume

### 🚩 Eventos críticos do período

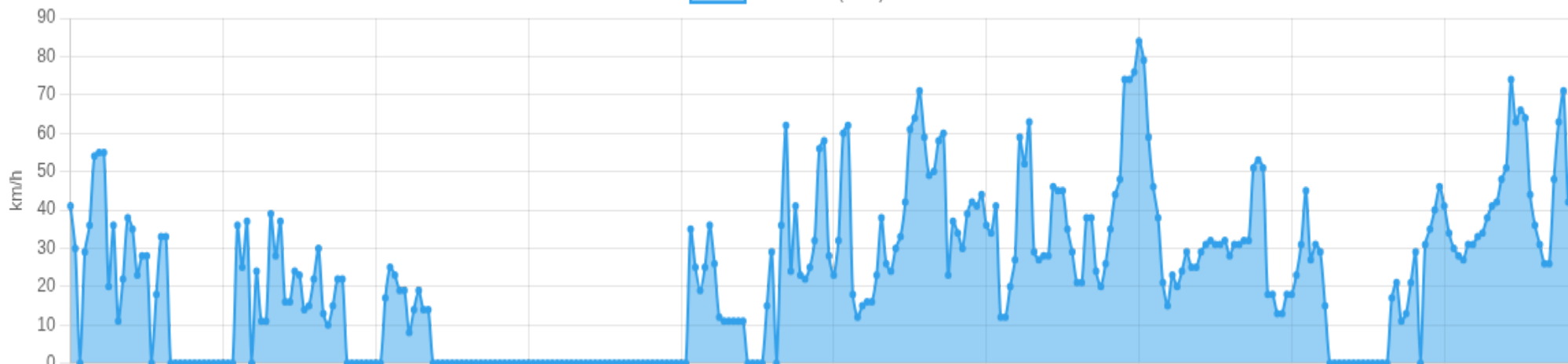
Excessos acima de 100 km/h + paradas longas

Tipo	Quando	Valor	Endereço	Mapa
Nenhum evento crítico encontrado.				

## 🚗 Velocidade (visão geral)

limite: 100 km/h

Velocidade (km/h)



22/12/2025, 07:19:27 22/12/2025, 07:35:35 22/12/2025, 07:44:04 22/12/2025, 08:28:29 22/12/2025, 10:32:42 22/12/2025, 10:38:49 22/12/2025, 10:43:22 22/12/2025, 10:47:41 22/12/2025, 10:50:11 22/12/2025, 10:56:22

0-60

60- 100

> 100

Clique em um ponto (no navegador) para abrir a posição no mapa.

Viagem #1 22/12/2025, 07:19:27 → 22/12/2025, 07:24:27

Dist: 2 km

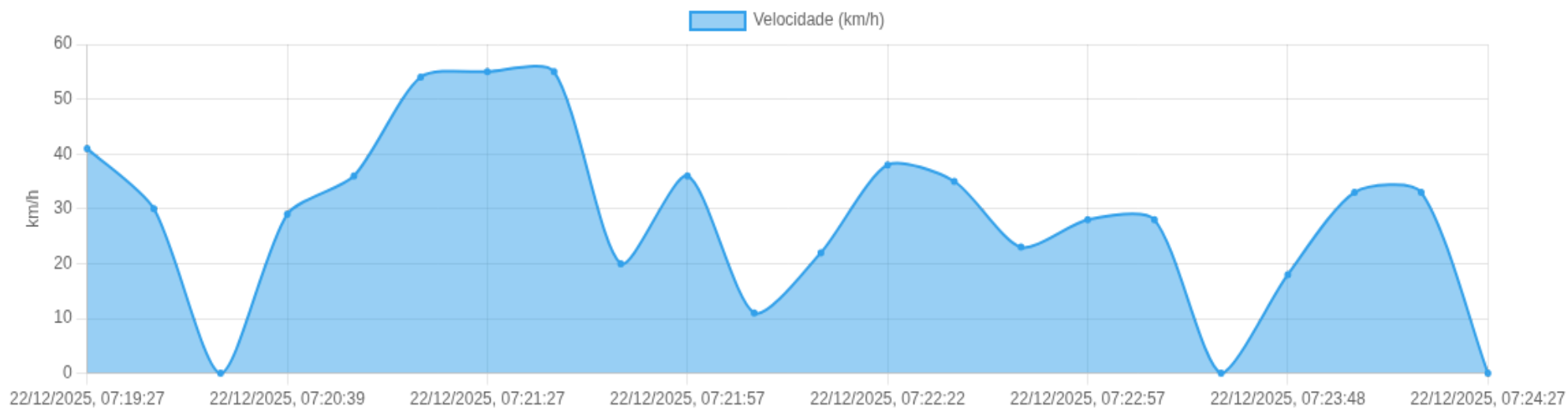
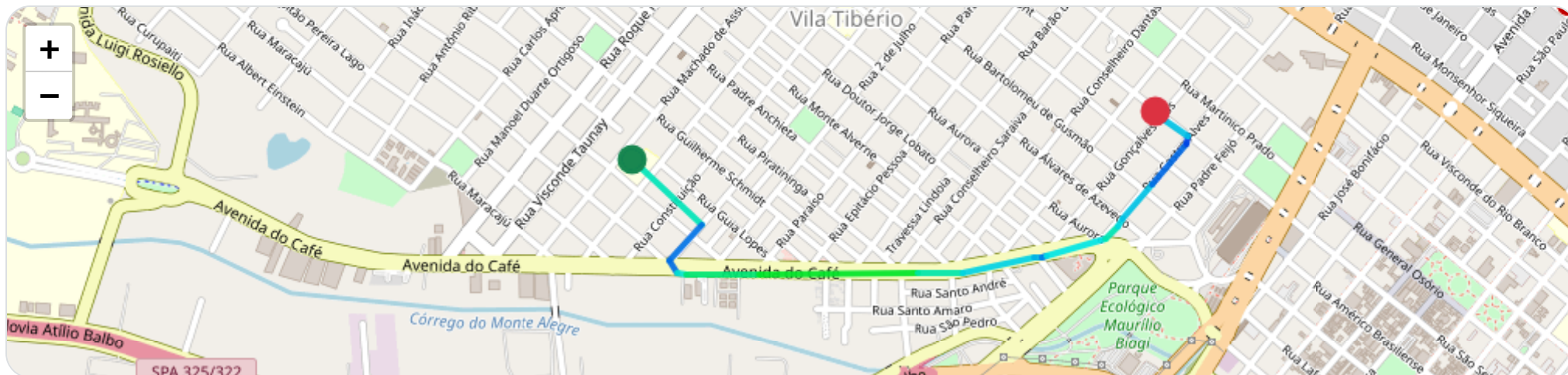
Duração: 0h 5m

V. Máx: 55 km/h

**Início:** 22/12/2025, 07:19:27 **Fim:** 22/12/2025, 07:24:27 **Duração:** 0h 5m **Distância:** 2 km **Vel. Máx:** 55 km/h

► **Partida:** Rua Marquês da Cruz, Vila Tibério, Ribeirão Preto, São Paulo

■ **Chegada:** Rua Santos Dumont, Sumarezinho, Ribeirão Preto, São Paulo



☰ **Posições (todas)**

Filtro global aplicado automaticamente

<b>Data/Hora</b>	<b>Vel. (km/h)</b>	<b>Lat/Lon</b>	<b>Endereço</b>	<b>Link</b>
22/12/2025, 07:19:27	41	-21.17203, -47.83144	Rua Marquês da Cruz, Vila Tibério, Ribeirão Preto, São Paulo	<a href="#">Abrir</a>
22/12/2025, 07:19:57	30	-21.17372, -47.82948	Rua 21 de Abril, Vila Tibério, Ribeirão Preto, São Paulo	<a href="#">Abrir</a>
22/12/2025, 07:20:27	0	-21.17467, -47.83038	Rua 21 de Abril, Vila Tibério, Ribeirão Preto, São Paulo	<a href="#">Abrir</a>
22/12/2025, 07:20:39	29	-21.17498, -47.83017	Avenida do Café, Vila Tibério, Ribeirão Preto, São Paulo	<a href="#">Abrir</a>
22/12/2025, 07:20:42	36	-21.17501, -47.82992	Avenida do Café, Vila Tibério, Ribeirão Preto, São Paulo	<a href="#">Abrir</a>
22/12/2025, 07:20:57	54	-21.17500, -47.82790	Avenida do Café, Vila Tibério, Ribeirão Preto, São Paulo	<a href="#">Abrir</a>
22/12/2025, 07:21:27	55	-21.17497, -47.82351	Avenida do Café, Vila Tibério, Ribeirão Preto, São Paulo	<a href="#">Abrir</a>
22/12/2025, 07:21:32	55	-21.17497, -47.82351	Avenida do Café, Vila Tibério, Ribeirão Preto, São Paulo	<a href="#">Abrir</a>
22/12/2025, 07:21:37	20	-21.17495, -47.82230	Avenida do Café, Vila Tibério, Ribeirão Preto, São Paulo	<a href="#">Abrir</a>
22/12/2025, 07:21:57	36	-21.17458, -47.82030	Avenida do Café, Vila Tibério, Ribeirão Preto, São Paulo	<a href="#">Abrir</a>
22/12/2025, 07:22:00	11	-21.17456, -47.82010	Rua Ramiro Pimentel, Vila Tibério, Ribeirão Preto, São Paulo	<a href="#">Abrir</a>
22/12/2025, 07:22:04	22	-21.17454, -47.81996	Rua Ramiro Pimentel, Vila Tibério, Ribeirão Preto, São Paulo	<a href="#">Abrir</a>
22/12/2025, 07:22:22	38	-21.17409, -47.81832	Rua Castro Alves, Vila Tibério, Ribeirão Preto, São Paulo	<a href="#">Abrir</a>
22/12/2025, 07:22:27	35	-21.17376, -47.81799	Rua Castro Alves, Vila Tibério, Ribeirão Preto, São Paulo	<a href="#">Abrir</a>
22/12/2025, 07:22:30	23	-21.17357, -47.81785	Rua Álvares de Azevedo, Vila Tibério, Ribeirão Preto, São Paulo	<a href="#">Abrir</a>
22/12/2025, 07:22:57	28	-21.17268, -47.81703	Rua Castro Alves, Vila Tibério, Ribeirão Preto, São Paulo	<a href="#">Abrir</a>
22/12/2025, 07:22:57	28	-21.17268, -47.81703	Rua Castro Alves, Vila Tibério, Ribeirão Preto, São Paulo	<a href="#">Abrir</a>
22/12/2025, 07:23:27	0	-21.17166, -47.81612	Rua Castro Alves, Vila Tibério, Ribeirão Preto, São Paulo	<a href="#">Abrir</a>
22/12/2025, 07:23:48	18	-21.17144, -47.81608	Rua Santos Dumont, Sumarezinho, Ribeirão Preto, São Paulo	<a href="#">Abrir</a>
22/12/2025, 07:23:57	33	-21.17100, -47.81673	Rua Santos Dumont, Sumarezinho, Ribeirão Preto, São Paulo	<a href="#">Abrir</a>
22/12/2025, 07:24:05	33	-21.17100, -47.81673	Rua Santos Dumont, Sumarezinho, Ribeirão Preto, São Paulo	<a href="#">Abrir</a>
22/12/2025, 07:24:27	0	-21.17081, -47.81697	Rua Santos Dumont, Sumarezinho, Ribeirão Preto, São Paulo	<a href="#">Abrir</a>

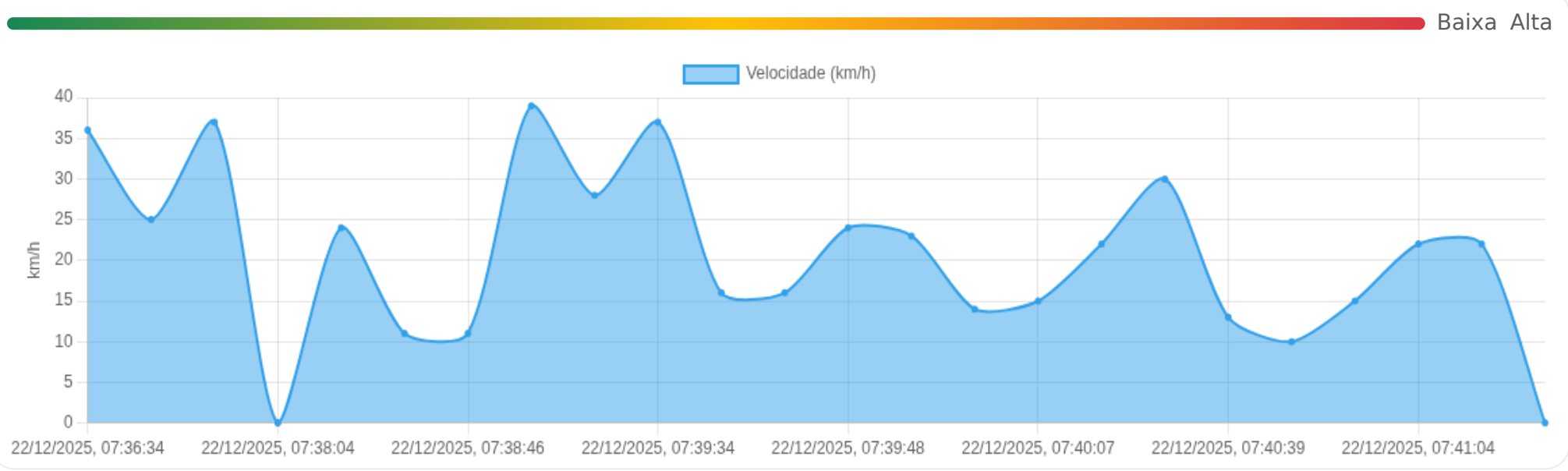
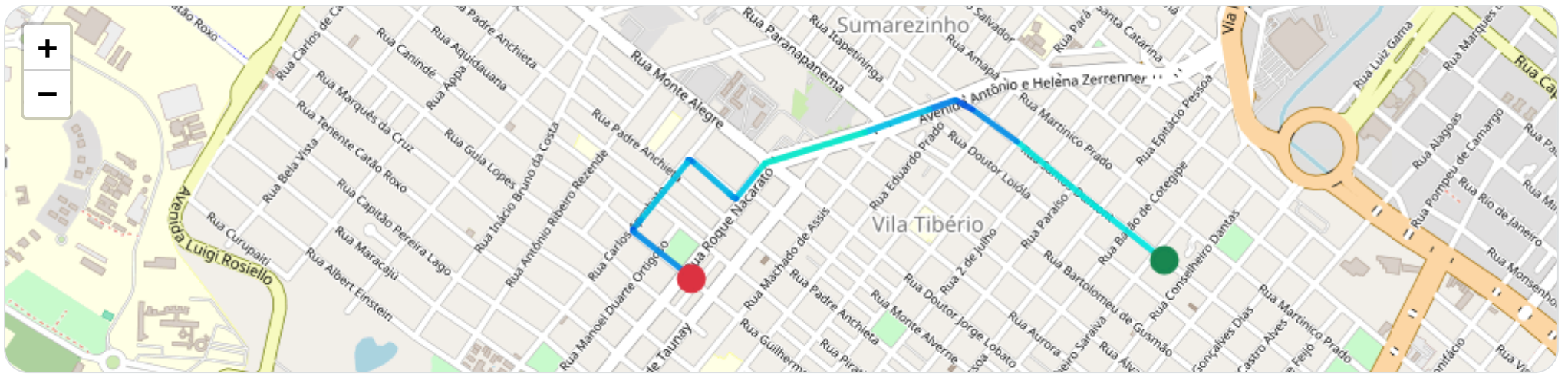
## Ⓜ Paradas

#	Início	Fim	Duração	Endereço	Maps
Nenhuma parada detectada.					

**Início:** 22/12/2025, 07:36:34 **Fim:** 22/12/2025, 07:41:34 **Duração:** 0h 5m **Distância:** 2 km **Vel. Máx:** 39 km/h

► **Partida:** Rua Santos Dumont, Sumarezinho, Ribeirão Preto, São Paulo

■ **Chegada:** Rua Guilherme Schmidt, Vila Tibério, Ribeirão Preto, São Paulo



☰ **Posições (todas)**

Filtro global aplicado automaticamente

<b>Data/Hora</b>	<b>Vel. (km/h)</b>	<b>Lat/Lon</b>	<b>Endereço</b>	<b>Link</b>
22/12/2025, 07:36:34	<b>36</b>	-21.16936, -47.81891	Rua Santos Dumont, Sumarezinho, Ribeirão Preto, São Paulo	<a href="#">Abrir</a>
22/12/2025, 07:37:04	<b>25</b>	-21.16798, -47.82082	Rua Santos Dumont, Sumarezinho, Ribeirão Preto, São Paulo	<a href="#">Abrir</a>
22/12/2025, 07:37:34	<b>37</b>	-21.16629, -47.82303	Rua Santos Dumont, Sumarezinho, Ribeirão Preto, São Paulo	<a href="#">Abrir</a>
22/12/2025, 07:38:04	<b>0</b>	-21.16545, -47.82426	Rua Santos Dumont, Sumarezinho, Ribeirão Preto, São Paulo	<a href="#">Abrir</a>
22/12/2025, 07:38:21	<b>24</b>	-21.16521, -47.82471	Avenida Antônio e Helena Zerrenner, Sumarezinho, Ribeirão Preto, São Paulo	<a href="#">Abrir</a>
22/12/2025, 07:38:34	<b>11</b>	-21.16546, -47.82546	Avenida Antônio e Helena Zerrenner, Sumarezinho, Ribeirão Preto, São Paulo	<a href="#">Abrir</a>
22/12/2025, 07:38:46	<b>11</b>	-21.16546, -47.82546	Avenida Antônio e Helena Zerrenner, Sumarezinho, Ribeirão Preto, São Paulo	<a href="#">Abrir</a>
22/12/2025, 07:39:04	<b>39</b>	-21.16603, -47.82728	Avenida Antônio e Helena Zerrenner, Sumarezinho, Ribeirão Preto, São Paulo	<a href="#">Abrir</a>
22/12/2025, 07:39:30	<b>28</b>	-21.16682, -47.83004	Avenida Antônio e Helena Zerrenner, Vila Tibério, Ribeirão Preto, São Paulo	<a href="#">Abrir</a>
22/12/2025, 07:39:34	<b>37</b>	-21.16709, -47.83027	Avenida Antônio e Helena Zerrenner, Vila Tibério, Ribeirão Preto, São Paulo	<a href="#">Abrir</a>
22/12/2025, 07:39:45	<b>16</b>	-21.16775, -47.83089	Rua Antônio Soares Castilho, Vila Tibério, Ribeirão Preto, São Paulo	<a href="#">Abrir</a>
22/12/2025, 07:39:46	<b>16</b>	-21.16773, -47.83093	Rua Antônio Soares Castilho, Vila Tibério, Ribeirão Preto, São Paulo	<a href="#">Abrir</a>
22/12/2025, 07:39:48	<b>24</b>	-21.16763, -47.83102	Rua Antônio Soares Castilho, Vila Tibério, Ribeirão Preto, São Paulo	<a href="#">Abrir</a>

Data/Hora	Vel. (km/h)	Lat/Lon	Endereço	Link
22/12/2025, 07:40:04	23	-21.16680, -47.83207	Rua Antônio Soares Castilho, Vila Tibério, Ribeirão Preto, São Paulo	<a href="#">Abrir</a>
22/12/2025, 07:40:06	14	-21.16675, -47.83215	Rua Antônio Soares Castilho, Vila Tibério, Ribeirão Preto, São Paulo	<a href="#">Abrir</a>
22/12/2025, 07:40:07	15	-21.16675, -47.83219	Rua Carlos Aprobato, Vila Tibério, Ribeirão Preto, São Paulo	<a href="#">Abrir</a>
22/12/2025, 07:40:09	22	-21.16683, -47.83226	Rua Carlos Aprobato, Vila Tibério, Ribeirão Preto, São Paulo	<a href="#">Abrir</a>
22/12/2025, 07:40:34	30	-21.16831, -47.83352	Rua Carlos Aprobato, Vila Tibério, Ribeirão Preto, São Paulo	<a href="#">Abrir</a>
22/12/2025, 07:40:39	13	-21.16857, -47.83372	Rua Carlos Aprobato, Vila Tibério, Ribeirão Preto, São Paulo	<a href="#">Abrir</a>
22/12/2025, 07:40:40	10	-21.16859, -47.83373	Rua Guilherme Schmidt, Vila Tibério, Ribeirão Preto, São Paulo	<a href="#">Abrir</a>
22/12/2025, 07:40:42	15	-21.16865, -47.83369	Rua Guilherme Schmidt, Vila Tibério, Ribeirão Preto, São Paulo	<a href="#">Abrir</a>
22/12/2025, 07:41:04	22	-21.16970, -47.83227	Rua Roque Nacarato, Vila Tibério, Ribeirão Preto, São Paulo	<a href="#">Abrir</a>
22/12/2025, 07:41:14	22	-21.16970, -47.83227	Rua Roque Nacarato, Vila Tibério, Ribeirão Preto, São Paulo	<a href="#">Abrir</a>
22/12/2025, 07:41:34	0	-21.16983, -47.83213	Rua Guilherme Schmidt, Vila Tibério, Ribeirão Preto, São Paulo	<a href="#">Abrir</a>

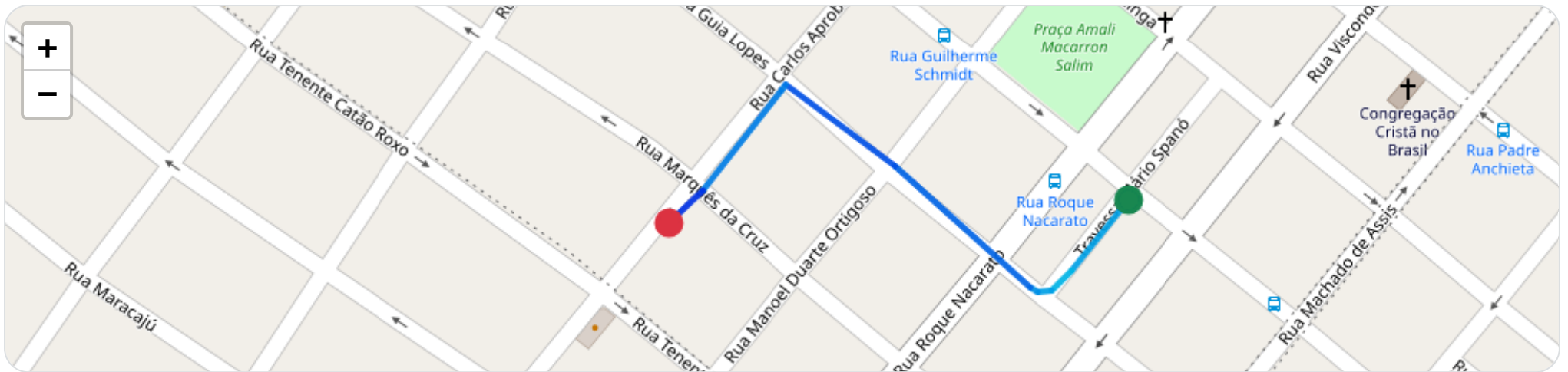
## Ⓜ Paradas

#	Início	Fim	Duração	Endereço	Maps
Nenhuma parada detectada.					

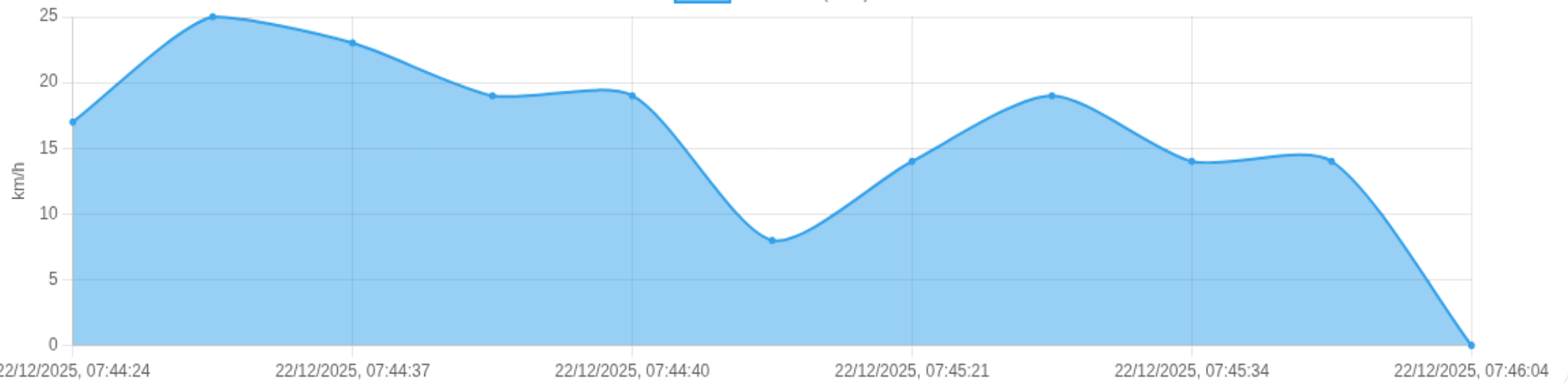
**Início:** 22/12/2025, 07:44:24 **Fim:** 22/12/2025, 07:46:04 **Duração:** 0h 1m **Distância:** 0 km **Vel. Máx:** 25 km/h

► **Partida:** Travessa Mário Spanó, Vila Tibério, Ribeirão Preto, São Paulo

■ **Chegada:** Rua Carlos Aprobato, Vila Tibério, Ribeirão Preto, São Paulo



Velocidade (km/h)



☰ **Posições (todas)**

Filtro global aplicado automaticamente

Data/Hora	Vel. (km/h)	Lat/Lon	Endereço	Link
22/12/2025, 07:44:24	17	-21.17006, -47.83199	Travessa Mário Spanó, Vila Tibério, Ribeirão Preto, São Paulo	Abrir
22/12/2025, 07:44:34	25	-21.17053, -47.83238	Travessa Mário Spanó, Vila Tibério, Ribeirão Preto, São Paulo	Abrir
22/12/2025, 07:44:37	23	-21.17066, -47.83252	Travessa Mário Spanó, Vila Tibério, Ribeirão Preto, São Paulo	Abrir
22/12/2025, 07:44:39	19	-21.17067, -47.83262	Rua Guia Lopes, Vila Tibério, Ribeirão Preto, São Paulo	Abrir
22/12/2025, 07:44:40	19	-21.17064, -47.83267	Rua Guia Lopes, Vila Tibério, Ribeirão Preto, São Paulo	Abrir
22/12/2025, 07:45:04	8	-21.16985, -47.83362	Rua Manoel Duarte Ortigoso, Vila Tibério, Ribeirão Preto, São Paulo	Abrir
22/12/2025, 07:45:21	14	-21.16932, -47.83437	Rua Guia Lopes, Vila Tibério, Ribeirão Preto, São Paulo	Abrir
22/12/2025, 07:45:22	19	-21.16936, -47.83441	Rua Guia Lopes, Vila Tibério, Ribeirão Preto, São Paulo	Abrir
22/12/2025, 07:45:34	14	-21.17001, -47.83496	Rua Marquês da Cruz, Vila Tibério, Ribeirão Preto, São Paulo	Abrir
22/12/2025, 07:45:48	14	-21.17001, -47.83496	Rua Marquês da Cruz, Vila Tibério, Ribeirão Preto, São Paulo	Abrir
22/12/2025, 07:46:04	0	-21.17022, -47.83519	Rua Carlos Aprobato, Vila Tibério, Ribeirão Preto, São Paulo	Abrir

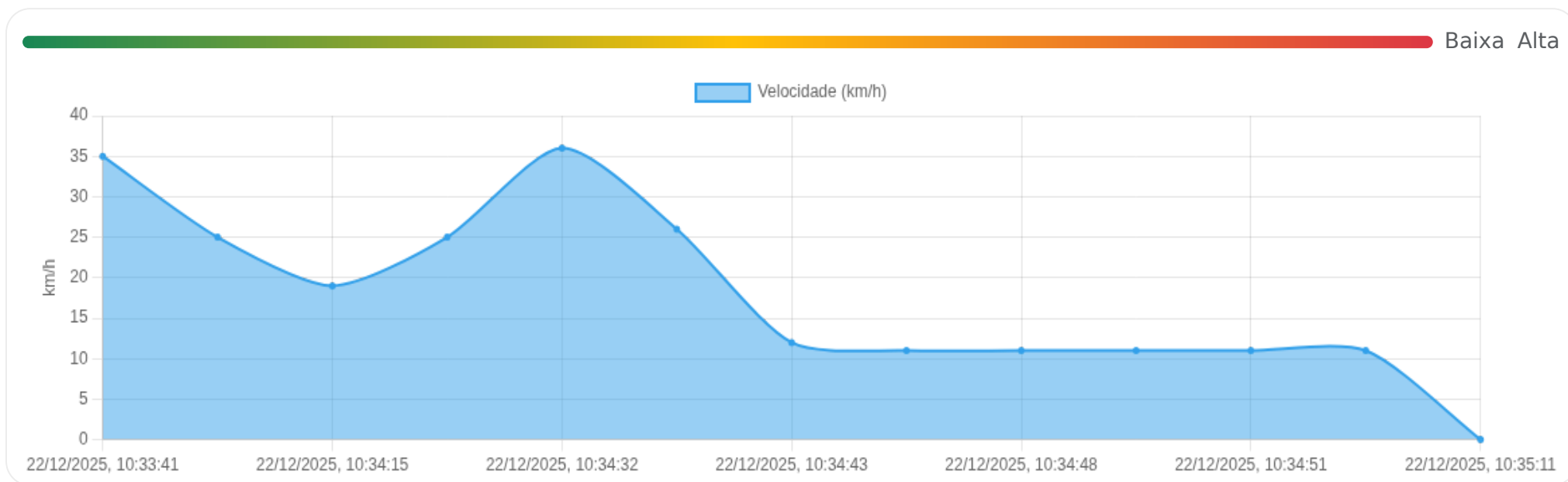
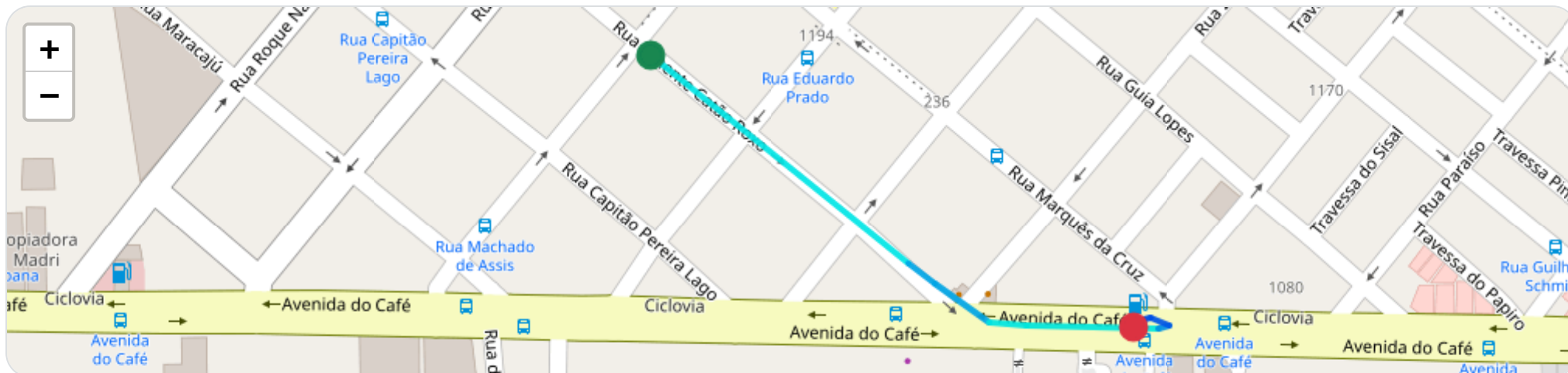
## 🕒 Paradas

#	Início	Fim	Duração	Endereço	Maps
Nenhuma parada detectada.					

**Início:** 22/12/2025, 10:33:41 **Fim:** 22/12/2025, 10:35:11 **Duração:** 0h 1m **Distância:** 0 km **Vel. Máx:** 36 km/h

► **Partida:** Rua Tenente Catão Roxo, Vila Tibério, Ribeirão Preto, São Paulo

■ **Chegada:** Ciclovía, Vila Tibério, Ribeirão Preto, São Paulo



☰ **Posições (todas)**

Filtro global aplicado automaticamente

Data/Hora	Vel. (km/h)	Lat/Lon	Endereço	Link
22/12/2025, 10:33:41	35	-21.17307, -47.83256	Rua Tenente Catão Roxo, Vila Tibério, Ribeirão Preto, São Paulo	Abrir
22/12/2025, 10:34:11	25	-21.17441, -47.83077	Rua Tenente Catão Roxo, Vila Tibério, Ribeirão Preto, São Paulo	Abrir
22/12/2025, 10:34:15	19	-21.17454, -47.83059	Rua Tenente Catão Roxo, Vila Tibério, Ribeirão Preto, São Paulo	Abrir
22/12/2025, 10:34:29	25	-21.17479, -47.83021	Ciclovía, Vila Tibério, Ribeirão Preto, São Paulo	Abrir
22/12/2025, 10:34:32	36	-21.17481, -47.82995	Ciclovía, Vila Tibério, Ribeirão Preto, São Paulo	Abrir
22/12/2025, 10:34:41	26	-21.17482, -47.82905	Ciclovía, Vila Tibério, Ribeirão Preto, São Paulo	Abrir
22/12/2025, 10:34:43	12	-21.17480, -47.82897	Ciclovía, Vila Tibério, Ribeirão Preto, São Paulo	Abrir
22/12/2025, 10:34:47	11	-21.17476, -47.82910	Avenida do Café, Vila Tibério, Ribeirão Preto, São Paulo	Abrir
22/12/2025, 10:34:48	11	-21.17476, -47.82914	Avenida do Café, Vila Tibério, Ribeirão Preto, São Paulo	Abrir
22/12/2025, 10:34:50	11	-21.17479, -47.82919	Avenida do Café, Vila Tibério, Ribeirão Preto, São Paulo	Abrir
22/12/2025, 10:34:51	11	-21.17479, -47.82919	Avenida do Café, Vila Tibério, Ribeirão Preto, São Paulo	Abrir
22/12/2025, 10:35:03	11	-21.17479, -47.82919	Avenida do Café, Vila Tibério, Ribeirão Preto, São Paulo	Abrir
22/12/2025, 10:35:11	0	-21.17481, -47.82921	Ciclovía, Vila Tibério, Ribeirão Preto, São Paulo	Abrir

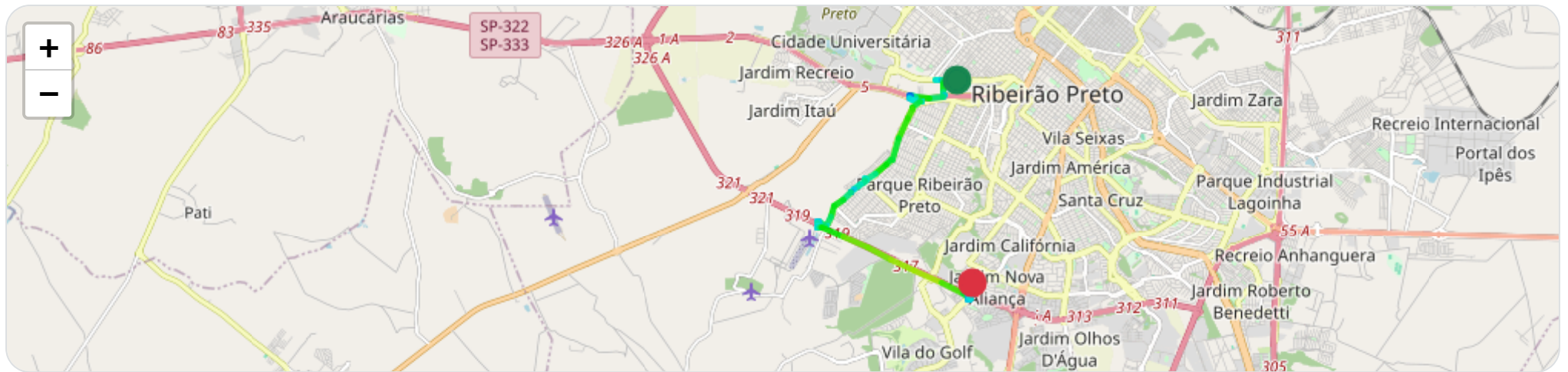
## ⓘ Paradas

#	Início	Fim	Duração	Endereço	Maps
Nenhuma parada detectada.					

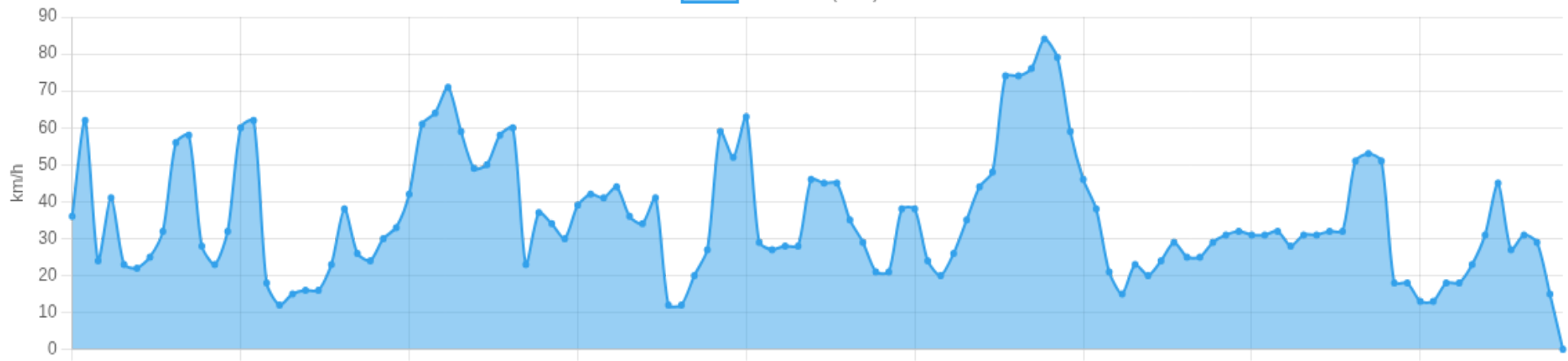
**Início:** 22/12/2025, 10:37:28 **Fim:** 22/12/2025, 10:50:41 **Duração:** 0h 13m **Distância:** 11 km **Vel. Máx:** 84 km/h

► **Partida:** Ciclovia, Vila Tibério, Ribeirão Preto, São Paulo

■ **Chegada:** Rua José Jaime de Limbo, Jardim Nova Aliança, Ribeirão Preto, São Paulo



Velocidade (km/h)



22/12/2025, 10:37:28 22/12/2025, 10:39:11 22/12/2025, 10:40:41 22/12/2025, 10:43:09 22/12/2025, 10:44:41 22/12/2025, 10:45:27 22/12/2025, 10:48:47 22/12/2025, 10:49:11 22/12/2025, 10:49:52

☰ **Posições (todas)**

Filtro global aplicado automaticamente

<b>Data/Hora</b>	<b>Vel. (km/h)</b>	<b>Lat/Lon</b>	<b>Endereço</b>	<b>Link</b>
22/12/2025, 10:37:28	<b>36</b>	-21.17479, -47.83046	Ciclovía, Vila Tibério, Ribeirão Preto, São Paulo	<a href="#">Abrir</a>
22/12/2025, 10:37:41	<b>62</b>	-21.17475, -47.83227	Ciclovía, Vila Tibério, Ribeirão Preto, São Paulo	<a href="#">Abrir</a>
22/12/2025, 10:38:07	<b>24</b>	-21.17470, -47.83520	Ciclovía, Vila Tibério, Ribeirão Preto, São Paulo	<a href="#">Abrir</a>
22/12/2025, 10:38:11	<b>41</b>	-21.17468, -47.83479	Avenida do Café, Vila Tibério, Ribeirão Preto, São Paulo	<a href="#">Abrir</a>
22/12/2025, 10:38:21	<b>23</b>	-21.17474, -47.83366	Rua Maracajú, Vila Tibério, Ribeirão Preto, São Paulo	<a href="#">Abrir</a>
22/12/2025, 10:38:23	<b>22</b>	-21.17480, -47.83356	Avenida do Café, Vila Tibério, Ribeirão Preto, São Paulo	<a href="#">Abrir</a>
22/12/2025, 10:38:24	<b>25</b>	-21.17486, -47.83352	Avenida do Café, Vila Tibério, Ribeirão Preto, São Paulo	<a href="#">Abrir</a>
22/12/2025, 10:38:25	<b>32</b>	-21.17495, -47.83350	Avenida do Café, Vila Tibério, Ribeirão Preto, São Paulo	<a href="#">Abrir</a>
22/12/2025, 10:38:29	<b>56</b>	-21.17551, -47.83348	Rua dos Migrantes, Vila Tibério, Ribeirão Preto, São Paulo	<a href="#">Abrir</a>
22/12/2025, 10:38:41	<b>58</b>	-21.17750, -47.83328	Rua dos Migrantes, Vila Tibério, Ribeirão Preto, São Paulo	<a href="#">Abrir</a>
22/12/2025, 10:38:47	<b>28</b>	-21.17815, -47.83326	Avenida Bandeirantes, Vila Tibério, Ribeirão Preto, São Paulo	<a href="#">Abrir</a>
22/12/2025, 10:38:49	<b>23</b>	-21.17825, -47.83334	Rodovia Atílio Balbo, Vila Tibério, Ribeirão Preto, São Paulo	<a href="#">Abrir</a>
22/12/2025, 10:38:50	<b>32</b>	-21.17823, -47.83344	Rodovia Atílio Balbo, Vila Tibério, Ribeirão Preto, São Paulo	<a href="#">Abrir</a>

<b>Data/Hora</b>	<b>Vel. (km/h)</b>	<b>Lat/Lon</b>	<b>Endereço</b>	<b>Link</b>
22/12/2025, 10:39:11	<b>60</b>	-21.17853, -47.83648	Avenida Bandeirantes, Vila Tibério, Ribeirão Preto, São Paulo	<a href="#">Abrir</a>
22/12/2025, 10:39:30	<b>62</b>	-21.17849, -47.83956	Avenida Bandeirantes, Vila Tibério, Ribeirão Preto, São Paulo	<a href="#">Abrir</a>
22/12/2025, 10:39:41	<b>18</b>	-21.17815, -47.84081	Avenida Bandeirantes, Vila Tibério, Ribeirão Preto, São Paulo	<a href="#">Abrir</a>
22/12/2025, 10:39:45	<b>12</b>	-21.17813, -47.84100	Avenida Bandeirantes, Cidade Universitária, Ribeirão Preto, São Paulo	<a href="#">Abrir</a>
22/12/2025, 10:39:49	<b>15</b>	-21.17825, -47.84103	Rodovia Atílio Balbo, Cidade Universitária, Ribeirão Preto, São Paulo	<a href="#">Abrir</a>
22/12/2025, 10:39:53	<b>16</b>	-21.17843, -47.84103	Avenida Bandeirantes, Cidade Universitária, Ribeirão Preto, São Paulo	<a href="#">Abrir</a>
22/12/2025, 10:40:03	<b>16</b>	-21.17843, -47.84103	Avenida Bandeirantes, Cidade Universitária, Ribeirão Preto, São Paulo	<a href="#">Abrir</a>
22/12/2025, 10:40:04	<b>23</b>	-21.17870, -47.84097	Avenida Bandeirantes, Vila Tibério, Ribeirão Preto, São Paulo	<a href="#">Abrir</a>
22/12/2025, 10:40:11	<b>38</b>	-21.17887, -47.84040	Avenida Bandeirantes, Vila Tibério, Ribeirão Preto, São Paulo	<a href="#">Abrir</a>
22/12/2025, 10:40:36	<b>26</b>	-21.17916, -47.83810	Avenida Patriarca, Vila Tibério, Ribeirão Preto, São Paulo	<a href="#">Abrir</a>
22/12/2025, 10:40:37	<b>24</b>	-21.17923, -47.83809	Avenida Patriarca, Vila Tibério, Ribeirão Preto, São Paulo	<a href="#">Abrir</a>
22/12/2025, 10:40:38	<b>30</b>	-21.17930, -47.83813	Avenida Patriarca, Vila Tibério, Ribeirão Preto, São Paulo	<a href="#">Abrir</a>
22/12/2025, 10:40:39	<b>33</b>	-21.17936, -47.83822	Avenida Patriarca, Vila Tibério, Ribeirão Preto, São Paulo	<a href="#">Abrir</a>














<b>Data/Hora</b>	<b>Vel. (km/h)</b>	<b>Lat/Lon</b>	<b>Endereço</b>	<b>Link</b>
22/12/2025, 10:40:41	<b>42</b>	-21.17944, -47.83845	Avenida Patriarca, Vila Tibério, Ribeirão Preto, São Paulo	<a href="#">Abrir</a>
22/12/2025, 10:40:55	<b>61</b>	-21.18045, -47.84014	Avenida Patriarca, Vila Tibério, Ribeirão Preto, São Paulo	<a href="#">Abrir</a>
22/12/2025, 10:40:58	<b>64</b>	-21.18084, -47.84041	Avenida Patriarca, Vila Tibério, Ribeirão Preto, São Paulo	<a href="#">Abrir</a>
22/12/2025, 10:41:11	<b>71</b>	-21.18282, -47.84144	Avenida Patriarca, Vila Tibério, Ribeirão Preto, São Paulo	<a href="#">Abrir</a>
22/12/2025, 10:41:41	<b>59</b>	-21.18692, -47.84356	Avenida Patriarca, Parque Ribeirão Preto, Ribeirão Preto, São Paulo	<a href="#">Abrir</a>
22/12/2025, 10:42:11	<b>49</b>	-21.19142, -47.84494	Avenida Patriarca, Parque Ribeirão Preto, Ribeirão Preto, São Paulo	<a href="#">Abrir</a>
22/12/2025, 10:42:12	<b>50</b>	-21.19152, -47.84502	Avenida Patriarca, Parque Ribeirão Preto, Ribeirão Preto, São Paulo	<a href="#">Abrir</a>
22/12/2025, 10:42:22	<b>58</b>	-21.19240, -47.84609	Avenida Patriarca, Parque Ribeirão Preto, Ribeirão Preto, São Paulo	<a href="#">Abrir</a>
22/12/2025, 10:42:41	<b>60</b>	-21.19422, -47.84869	Avenida Patriarca, Parque Ribeirão Preto, Ribeirão Preto, São Paulo	<a href="#">Abrir</a>
22/12/2025, 10:43:02	<b>23</b>	-21.19550, -47.85046	Jardim Progresso, Ribeirão Preto, São Paulo	<a href="#">Abrir</a>
22/12/2025, 10:43:03	<b>37</b>	-21.19547, -47.85056	Jardim Progresso, Ribeirão Preto, São Paulo	<a href="#">Abrir</a>
22/12/2025, 10:43:07	<b>34</b>	-21.19543, -47.85099	Jardim Progresso, Ribeirão Preto, São Paulo	<a href="#">Abrir</a>
22/12/2025, 10:43:08	<b>30</b>	-21.19550, -47.85105	Jardim Progresso, Ribeirão Preto, São Paulo	<a href="#">Abrir</a>

<b>Data/Hora</b>	<b>Vel. (km/h)</b>	<b>Lat/Lon</b>	<b>Endereço</b>	<b>Link</b>
22/12/2025, 10:43:09	<b>39</b>	-21.19563, -47.85105	Jardim Progresso, Ribeirão Preto, São Paulo	<a href="#">Abrir</a>
22/12/2025, 10:43:11	<b>42</b>	-21.19587, -47.85104	Jardim Progresso, Ribeirão Preto, São Paulo	<a href="#">Abrir</a>
22/12/2025, 10:43:13	<b>41</b>	-21.19607, -47.85112	Avenida Patriarca, Jardim Progresso, Ribeirão Preto, São Paulo	<a href="#">Abrir</a>
22/12/2025, 10:43:15	<b>44</b>	-21.19623, -47.85130	Avenida Patriarca, Jardim Progresso, Ribeirão Preto, São Paulo	<a href="#">Abrir</a>
22/12/2025, 10:43:22	<b>36</b>	-21.19664, -47.85206	Avenida Patriarca, Jardim Progresso, Ribeirão Preto, São Paulo	<a href="#">Abrir</a>
22/12/2025, 10:43:29	<b>34</b>	-21.19685, -47.85242	Avenida Patriarca, Jardim Progresso, Ribeirão Preto, São Paulo	<a href="#">Abrir</a>
22/12/2025, 10:43:41	<b>41</b>	-21.19765, -47.85348	Avenida Patriarca, Jardim Progresso, Ribeirão Preto, São Paulo	<a href="#">Abrir</a>
22/12/2025, 10:43:50	<b>12</b>	-21.19813, -47.85405	Avenida Patriarca, Jardim Progresso, Ribeirão Preto, São Paulo	<a href="#">Abrir</a>
22/12/2025, 10:43:51	<b>12</b>	-21.19816, -47.85406	Avenida Patriarca, Jardim Progresso, Ribeirão Preto, São Paulo	<a href="#">Abrir</a>
22/12/2025, 10:43:53	<b>20</b>	-21.19824, -47.85407	Avenida Patriarca, Jardim Progresso, Ribeirão Preto, São Paulo	<a href="#">Abrir</a>
22/12/2025, 10:43:54	<b>27</b>	-21.19829, -47.85411	Avenida Patriarca, Jardim Progresso, Ribeirão Preto, São Paulo	<a href="#">Abrir</a>
22/12/2025, 10:44:11	<b>59</b>	-21.19962, -47.85579	Avenida Patriarca, Jardim Progresso, Ribeirão Preto, São Paulo	<a href="#">Abrir</a>
22/12/2025, 10:44:27	<b>52</b>	-21.20120, -47.85777	Avenida Patriarca, Jardim Progresso, Ribeirão Preto, São Paulo	<a href="#">Abrir</a>

<b>Data/Hora</b>	<b>Vel. (km/h)</b>	<b>Lat/Lon</b>	<b>Endereço</b>	<b>Link</b>
22/12/2025, 10:44:41	<b>63</b>	-21.20323, -47.85847	Avenida Patriarca, Jardim Progresso, Ribeirão Preto, São Paulo	<a href="#">Abrir</a>
22/12/2025, 10:44:57	<b>29</b>	-21.20521, -47.85948	Avenida Patriarca, Jardim Progresso, Ribeirão Preto, São Paulo	<a href="#">Abrir</a>
22/12/2025, 10:44:58	<b>27</b>	-21.20523, -47.85955	Avenida Patriarca, Jardim Progresso, Ribeirão Preto, São Paulo	<a href="#">Abrir</a>
22/12/2025, 10:44:59	<b>28</b>	-21.20522, -47.85962	Avenida Patriarca, Jardim Progresso, Ribeirão Preto, São Paulo	<a href="#">Abrir</a>
22/12/2025, 10:45:02	<b>28</b>	-21.20522, -47.85962	Avenida Patriarca, Jardim Progresso, Ribeirão Preto, São Paulo	<a href="#">Abrir</a>
22/12/2025, 10:45:03	<b>46</b>	-21.20513, -47.86004	Avenida Patriarca, Jardim Progresso, Ribeirão Preto, São Paulo	<a href="#">Abrir</a>
22/12/2025, 10:45:11	<b>45</b>	-21.20462, -47.86099	Jardim Progresso, Ribeirão Preto, São Paulo	<a href="#">Abrir</a>
22/12/2025, 10:45:11	<b>45</b>	-21.20462, -47.86099	Jardim Progresso, Ribeirão Preto, São Paulo	<a href="#">Abrir</a>
22/12/2025, 10:45:14	<b>35</b>	-21.20440, -47.86120	Jardim Progresso, Ribeirão Preto, São Paulo	<a href="#">Abrir</a>
22/12/2025, 10:45:16	<b>29</b>	-21.20432, -47.86134	Jardim Progresso, Ribeirão Preto, São Paulo	<a href="#">Abrir</a>
22/12/2025, 10:45:18	<b>21</b>	-21.20432, -47.86145	Jardim Progresso, Ribeirão Preto, São Paulo	<a href="#">Abrir</a>
22/12/2025, 10:45:19	<b>21</b>	-21.20440, -47.86147	Jardim Progresso, Ribeirão Preto, São Paulo	<a href="#">Abrir</a>
22/12/2025, 10:45:20	<b>38</b>	-21.20454, -47.86145	Jardim Progresso, Ribeirão Preto, São Paulo	<a href="#">Abrir</a>

Data/Hora	Vel. (km/h)	Lat/Lon	Endereço	Link
22/12/2025, 10:45:27	38	-21.20531, -47.86155	Jardim Progresso, Ribeirão Preto, São Paulo	<a href="#">Abrir</a>
22/12/2025, 10:45:30	24	-21.20550, -47.86165	Jardim Progresso, Ribeirão Preto, São Paulo	<a href="#">Abrir</a>
22/12/2025, 10:45:31	20	-21.20553, -47.86163	Jardim Progresso, Ribeirão Preto, São Paulo	<a href="#">Abrir</a>
22/12/2025, 10:45:32	26	-21.20554, -47.86156	Jardim Progresso, Ribeirão Preto, São Paulo	<a href="#">Abrir</a>
22/12/2025, 10:45:34	35	-21.20550, -47.86136	Jardim Progresso, Ribeirão Preto, São Paulo	<a href="#">Abrir</a>
22/12/2025, 10:45:38	44	-21.20549, -47.86083	Rodovia Prefeito Antônio Duarte Nogueira, Jardim Progresso, Ribeirão Preto, São Paulo	<a href="#">Abrir</a>
22/12/2025, 10:45:41	48	-21.20558, -47.86043	Rodovia Prefeito Antônio Duarte Nogueira, Jardim Progresso, Ribeirão Preto, São Paulo	<a href="#">Abrir</a>
22/12/2025, 10:46:11	74	-21.20733, -47.85584	Rodovia Prefeito Antônio Duarte Nogueira, Jardim Progresso, Ribeirão Preto, São Paulo	<a href="#">Abrir</a>
22/12/2025, 10:46:41	74	-21.20979, -47.85041	Rodovia Prefeito Antônio Duarte Nogueira, Jardim Progresso, Ribeirão Preto, São Paulo	<a href="#">Abrir</a>
22/12/2025, 10:47:11	76	-21.21213, -47.84508	Rodovia Prefeito Antônio Duarte Nogueira, Jardim Progresso, Ribeirão Preto, São Paulo	<a href="#">Abrir</a>
22/12/2025, 10:47:41	84	-21.21443, -47.83983	Rodovia Prefeito Antônio Duarte Nogueira, Jardim Progresso, Ribeirão Preto, São Paulo	<a href="#">Abrir</a>
22/12/2025, 10:48:11	79	-21.21709, -47.83383	Rodovia Prefeito Antônio Duarte Nogueira, Jardim Nova Aliança, Ribeirão Preto, São Paulo	<a href="#">Abrir</a>
22/12/2025, 10:48:41	59	-21.21945, -47.82884	Rua Paulo Velloni, Vila do Golf, Ribeirão Preto, São Paulo	<a href="#">Abrir</a>

<b>Data/Hora</b>	<b>Vel. (km/h)</b>	<b>Lat/Lon</b>	<b>Endereço</b>	<b>Link</b>
22/12/2025, 10:48:47	<b>46</b>	-21.21985, -47.82807	Rodovia Prefeito Antônio Duarte Nogueira, Vila do Golf, Ribeirão Preto, São Paulo	<a href="#">Abrir</a>
22/12/2025, 10:48:49	<b>38</b>	-21.21999, -47.82792	Avenida Doutor Ângelo Genaro Gallo, Vila do Golf, Ribeirão Preto, São Paulo	<a href="#">Abrir</a>
22/12/2025, 10:48:51	<b>21</b>	-21.22014, -47.82788	Avenida Doutor Ângelo Genaro Gallo, Vila do Golf, Ribeirão Preto, São Paulo	<a href="#">Abrir</a>
22/12/2025, 10:48:52	<b>15</b>	-21.22018, -47.82789	Avenida Doutor Ângelo Genaro Gallo, Vila do Golf, Ribeirão Preto, São Paulo	<a href="#">Abrir</a>
22/12/2025, 10:48:55	<b>23</b>	-21.22033, -47.82791	Avenida Doutor Ângelo Genaro Gallo, Vila do Golf, Ribeirão Preto, São Paulo	<a href="#">Abrir</a>
22/12/2025, 10:48:57	<b>20</b>	-21.22042, -47.82788	Avenida Doutor Ângelo Genaro Gallo, Vila do Golf, Ribeirão Preto, São Paulo	<a href="#">Abrir</a>
22/12/2025, 10:48:59	<b>24</b>	-21.22051, -47.82779	Avenida Doutor Ângelo Genaro Gallo, Vila do Golf, Ribeirão Preto, São Paulo	<a href="#">Abrir</a>
22/12/2025, 10:49:00	<b>29</b>	-21.22053, -47.82772	Avenida Doutor Ângelo Genaro Gallo, Vila do Golf, Ribeirão Preto, São Paulo	<a href="#">Abrir</a>
22/12/2025, 10:49:02	<b>25</b>	-21.22053, -47.82757	Rua Antônio Tufic Antônio, Vila do Golf, Ribeirão Preto, São Paulo	<a href="#">Abrir</a>
22/12/2025, 10:49:03	<b>25</b>	-21.22050, -47.82752	Avenida Doutor Ângelo Genaro Gallo, Vila do Golf, Ribeirão Preto, São Paulo	<a href="#">Abrir</a>
22/12/2025, 10:49:05	<b>29</b>	-21.22039, -47.82742	Avenida Doutor Ângelo Genaro Gallo, Vila do Golf, Ribeirão Preto, São Paulo	<a href="#">Abrir</a>
22/12/2025, 10:49:07	<b>31</b>	-21.22025, -47.82738	Avenida Doutor Ângelo Genaro Gallo, Vila do Golf, Ribeirão Preto, São Paulo	<a href="#">Abrir</a>
22/12/2025, 10:49:08	<b>32</b>	-21.22017, -47.82739	Avenida Doutor Ângelo Genaro Gallo, Vila do Golf, Ribeirão Preto, São Paulo	<a href="#">Abrir</a>

<b>Data/Hora</b>	<b>Vel. (km/h)</b>	<b>Lat/Lon</b>	<b>Endereço</b>	<b>Link</b>
22/12/2025, 10:49:11		-21.21992, -47.82745	Avenida Doutor Ângelo Genaro Gallo, Vila do Golf, Ribeirão Preto, São Paulo	<a href="#">Abrir</a>
22/12/2025, 10:49:11		-21.21992, -47.82745	Avenida Doutor Ângelo Genaro Gallo, Vila do Golf, Ribeirão Preto, São Paulo	<a href="#">Abrir</a>
22/12/2025, 10:49:15		-21.21960, -47.82740	Avenida Doutor Ângelo Genaro Gallo, Vila do Golf, Ribeirão Preto, São Paulo	<a href="#">Abrir</a>
22/12/2025, 10:49:17		-21.21950, -47.82730	Avenida Doutor Ângelo Genaro Gallo, Vila do Golf, Ribeirão Preto, São Paulo	<a href="#">Abrir</a>
22/12/2025, 10:49:18		-21.21948, -47.82721	Avenida Doutor Ângelo Genaro Gallo, Vila do Golf, Ribeirão Preto, São Paulo	<a href="#">Abrir</a>
22/12/2025, 10:49:20		-21.21940, -47.82706	Avenida Doutor Ângelo Genaro Gallo, Vila do Golf, Ribeirão Preto, São Paulo	<a href="#">Abrir</a>
22/12/2025, 10:49:21		-21.21934, -47.82700	Avenida Doutor Ângelo Genaro Gallo, Vila do Golf, Ribeirão Preto, São Paulo	<a href="#">Abrir</a>
22/12/2025, 10:49:22		-21.21928, -47.82696	Avenida Doutor Ângelo Genaro Gallo, Vila do Golf, Ribeirão Preto, São Paulo	<a href="#">Abrir</a>
22/12/2025, 10:49:32		-21.21828, -47.82649	Avenida Bráz Olaia Acosta, Jardim Nova Aliança, Ribeirão Preto, São Paulo	<a href="#">Abrir</a>
22/12/2025, 10:49:39		-21.21757, -47.82580	Avenida Bráz Olaia Acosta, Jardim Nova Aliança, Ribeirão Preto, São Paulo	<a href="#">Abrir</a>
22/12/2025, 10:49:41		-21.21741, -47.82556	Avenida Bráz Olaia Acosta, Jardim Nova Aliança, Ribeirão Preto, São Paulo	<a href="#">Abrir</a>
22/12/2025, 10:49:50		-21.21697, -47.82477	Rua Magda Perona Frossard, Jardim Nova Aliança, Ribeirão Preto, São Paulo	<a href="#">Abrir</a>
22/12/2025, 10:49:51		-21.21693, -47.82478	Rua Magda Perona Frossard, Jardim Nova Aliança, Ribeirão Preto, São Paulo	<a href="#">Abrir</a>

Data/Hora	Vel. (km/h)	Lat/Lon	Endereço	Link
22/12/2025, 10:49:52	13	-21.21690, -47.82480	Rua Magda Perona Frossard, Jardim Nova Aliança, Ribeirão Preto, São Paulo	<a href="#">Abrir</a>
22/12/2025, 10:50:03	13	-21.21690, -47.82480	Rua Magda Perona Frossard, Jardim Nova Aliança, Ribeirão Preto, São Paulo	<a href="#">Abrir</a>
22/12/2025, 10:50:11	18	-21.21685, -47.82491	Avenida Bráz Olaia Acosta, Jardim Nova Aliança, Ribeirão Preto, São Paulo	<a href="#">Abrir</a>
22/12/2025, 10:50:11	18	-21.21685, -47.82491	Avenida Bráz Olaia Acosta, Jardim Nova Aliança, Ribeirão Preto, São Paulo	<a href="#">Abrir</a>
22/12/2025, 10:50:12	23	-21.21685, -47.82496	Avenida Bráz Olaia Acosta, Jardim Nova Aliança, Ribeirão Preto, São Paulo	<a href="#">Abrir</a>
22/12/2025, 10:50:13	31	-21.21687, -47.82504	Avenida Bráz Olaia Acosta, Jardim Nova Aliança, Ribeirão Preto, São Paulo	<a href="#">Abrir</a>
22/12/2025, 10:50:20	45	-21.21721, -47.82567	Avenida Bráz Olaia Acosta, Jardim Nova Aliança, Ribeirão Preto, São Paulo	<a href="#">Abrir</a>
22/12/2025, 10:50:27	27	-21.21755, -47.82620	Rua José Jaime de Limbo, Jardim Nova Aliança, Ribeirão Preto, São Paulo	<a href="#">Abrir</a>
22/12/2025, 10:50:28	31	-21.21754, -47.82628	Avenida Bráz Olaia Acosta, Jardim Nova Aliança, Ribeirão Preto, São Paulo	<a href="#">Abrir</a>
22/12/2025, 10:50:29	29	-21.21751, -47.82635	Avenida Bráz Olaia Acosta, Jardim Nova Aliança, Ribeirão Preto, São Paulo	<a href="#">Abrir</a>
22/12/2025, 10:50:36	15	-21.21725, -47.82678	Rua José Jaime de Limbo, Jardim Nova Aliança, Ribeirão Preto, São Paulo	<a href="#">Abrir</a>
22/12/2025, 10:50:41	0	-21.21719, -47.82680	Rua José Jaime de Limbo, Jardim Nova Aliança, Ribeirão Preto, São Paulo	<a href="#">Abrir</a>

## ⓘ Paradas

#	Início	Fim	Duração	Endereço	Maps
Nenhuma parada detectada.					

📄 Viagem #6 22/12/2025, 10:55:15 → 22/12/2025, 11:00:00

Dist: 4 km

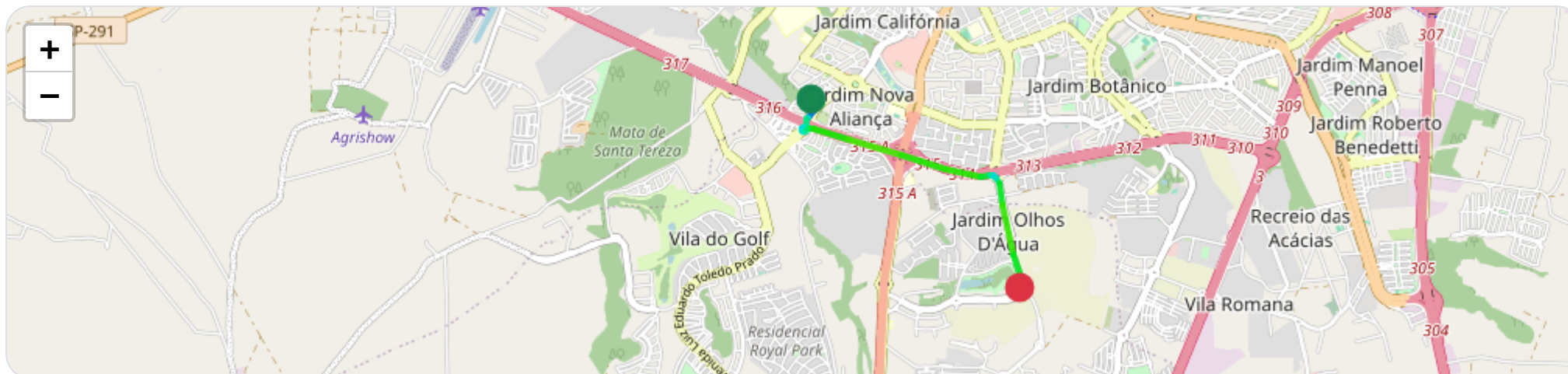
Duração: 0h 4m

V. Máx: 74 km/h

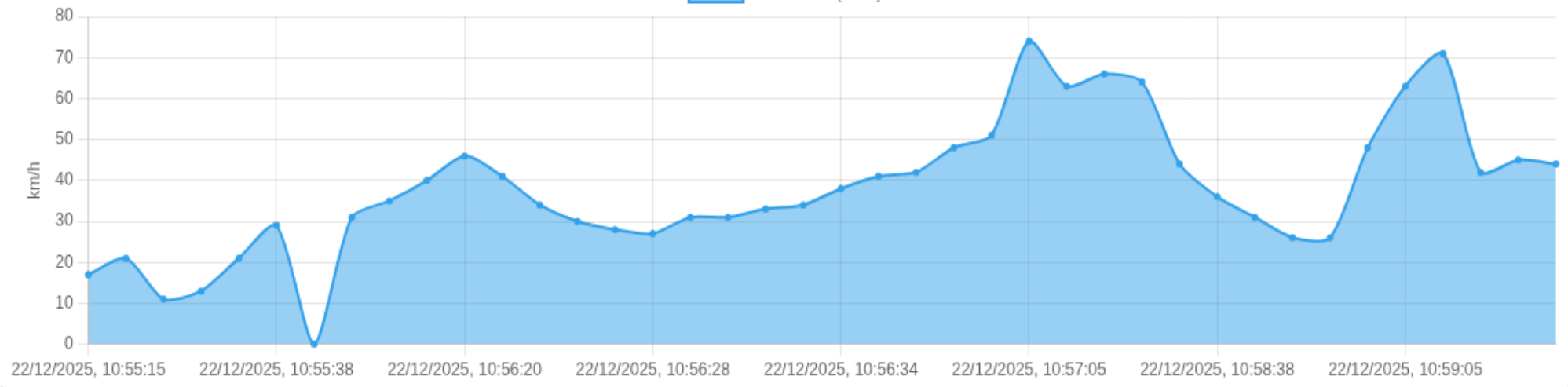
**Início:** 22/12/2025, 10:55:15 **Fim:** 22/12/2025, 11:00:00 **Duração:** 0h 4m **Distância:** 4 km **Vel. Máx:** 74 km/h

▶ **Partida:** Rua José Jaime de Limbo, Jardim Nova Aliança, Ribeirão Preto, São Paulo

■ **Chegada:** Jardim Olhos D'Água, Ribeirão Preto, São Paulo
















Velocidade (km/h)



☰ **Posições (todas)**

Filtro global aplicado automaticamente

Data/Hora	Vel. (km/h)	Lat/Lon	Endereço	Link
22/12/2025, 10:55:15	17	-21.21719, -47.82689	Rua José Jaime de Limbo, Jardim Nova Aliança, Ribeirão Preto, São Paulo	Abrir
22/12/2025, 10:55:18	21	-21.21726, -47.82685	Rua José Jaime de Limbo, Jardim Nova Aliança, Ribeirão Preto, São Paulo	Abrir
22/12/2025, 10:55:31	11	-21.21761, -47.82604	Avenida Bráz Olaia Acosta, Jardim Nova Aliança, Ribeirão Preto, São Paulo	Abrir
22/12/2025, 10:55:35	13	-21.21766, -47.82604	Avenida Bráz Olaia Acosta, Jardim Nova Aliança, Ribeirão Preto, São Paulo	Abrir
22/12/2025, 10:55:37	21	-21.21775, -47.82608	Avenida Bráz Olaia Acosta, Jardim Nova Aliança, Ribeirão Preto, São Paulo	Abrir
22/12/2025, 10:55:38	29	-21.21780, -47.82612	Avenida Bráz Olaia Acosta, Jardim Nova Aliança, Ribeirão Preto, São Paulo	Abrir
22/12/2025, 10:56:05	0	-21.21897, -47.82711	Avenida Bráz Olaia Acosta, Vila do Golf, Ribeirão Preto, São Paulo	Abrir
22/12/2025, 10:56:13	31	-21.21916, -47.82733	Avenida Doutor Ângelo Genaro Gallo, Vila do Golf, Ribeirão Preto, São Paulo	Abrir
22/12/2025, 10:56:14	35	-21.21924, -47.82737	Avenida Doutor Ângelo Genaro Gallo, Vila do Golf, Ribeirão Preto, São Paulo	Abrir
22/12/2025, 10:56:15	40	-21.21933, -47.82738	Avenida Doutor Ângelo Genaro Gallo, Vila do Golf, Ribeirão Preto, São Paulo	Abrir
22/12/2025, 10:56:20	46	-21.21988, -47.82742	Rodovia Prefeito Antônio Duarte Nogueira, Vila do Golf, Ribeirão Preto, São Paulo	Abrir
22/12/2025, 10:56:22	41	-21.22006, -47.82754	Avenida Doutor Ângelo Genaro Gallo, Vila do Golf, Ribeirão Preto, São Paulo	Abrir
22/12/2025, 10:56:24	34	-21.22016, -47.82771	Avenida Doutor Ângelo Genaro Gallo, Vila do Golf, Ribeirão Preto, São Paulo	Abrir

Data/Hora	Vel. (km/h)	Lat/Lon	Endereço	Link
22/12/2025, 10:56:26		-21.22025, -47.82786	Avenida Doutor Ângelo Genaro Gallo, Vila do Golf, Ribeirão Preto, São Paulo	<a href="#">Abrir</a>
22/12/2025, 10:56:27		-21.22031, -47.82790	Avenida Doutor Ângelo Genaro Gallo, Vila do Golf, Ribeirão Preto, São Paulo	<a href="#">Abrir</a>
22/12/2025, 10:56:28		-21.22039, -47.82790	Avenida Doutor Ângelo Genaro Gallo, Vila do Golf, Ribeirão Preto, São Paulo	<a href="#">Abrir</a>
22/12/2025, 10:56:29		-21.22047, -47.82787	Avenida Doutor Ângelo Genaro Gallo, Vila do Golf, Ribeirão Preto, São Paulo	<a href="#">Abrir</a>
22/12/2025, 10:56:30		-21.22052, -47.82781	Avenida Doutor Ângelo Genaro Gallo, Vila do Golf, Ribeirão Preto, São Paulo	<a href="#">Abrir</a>
22/12/2025, 10:56:31		-21.22055, -47.82772	Avenida Doutor Ângelo Genaro Gallo, Vila do Golf, Ribeirão Preto, São Paulo	<a href="#">Abrir</a>
22/12/2025, 10:56:32		-21.22055, -47.82763	Avenida Doutor Ângelo Genaro Gallo, Vila do Golf, Ribeirão Preto, São Paulo	<a href="#">Abrir</a>
22/12/2025, 10:56:34		-21.22047, -47.82747	Avenida Doutor Ângelo Genaro Gallo, Vila do Golf, Ribeirão Preto, São Paulo	<a href="#">Abrir</a>
22/12/2025, 10:56:35		-21.22041, -47.82739	Avenida Doutor Ângelo Genaro Gallo, Vila do Golf, Ribeirão Preto, São Paulo	<a href="#">Abrir</a>
22/12/2025, 10:56:37		-21.22029, -47.82719	Avenida Doutor Ângelo Genaro Gallo, Vila do Golf, Ribeirão Preto, São Paulo	<a href="#">Abrir</a>
22/12/2025, 10:56:39		-21.22025, -47.82695	Rodovia Prefeito Antônio Duarte Nogueira, Vila do Golf, Ribeirão Preto, São Paulo	<a href="#">Abrir</a>
22/12/2025, 10:56:40		-21.22030, -47.82680	Rodovia Prefeito Antônio Duarte Nogueira, Vila do Golf, Ribeirão Preto, São Paulo	<a href="#">Abrir</a>
22/12/2025, 10:57:05		-21.22142, -47.82273	Rodovia Prefeito Antônio Duarte Nogueira, Vila do Golf, Ribeirão Preto, São Paulo	<a href="#">Abrir</a>

Data/Hora	Vel. (km/h)	Lat/Lon	Endereço	Link
22/12/2025, 10:57:35	63	-21.22299, -47.81700	Rodovia Prefeito Antônio Duarte Nogueira, Jardim Canadá, Ribeirão Preto, São Paulo	<a href="#">Abrir</a>
22/12/2025, 10:58:05	66	-21.22438, -47.81221	Rodovia Prefeito Antônio Duarte Nogueira, Jardim Canadá, Ribeirão Preto, São Paulo	<a href="#">Abrir</a>
22/12/2025, 10:58:28	64	-21.22516, -47.80814	Jardim Canadá, Ribeirão Preto, São Paulo	<a href="#">Abrir</a>
22/12/2025, 10:58:35	44	-21.22512, -47.80711	Rodovia Prefeito Antônio Duarte Nogueira, Jardim Canadá, Ribeirão Preto, São Paulo	<a href="#">Abrir</a>
22/12/2025, 10:58:38	36	-21.22512, -47.80678	Avenida Professor João Fiusa, Jardim Canadá, Ribeirão Preto, São Paulo	<a href="#">Abrir</a>
22/12/2025, 10:58:40	31	-21.22521, -47.80662	Avenida Professor João Fiusa, Jardim Canadá, Ribeirão Preto, São Paulo	<a href="#">Abrir</a>
22/12/2025, 10:58:43	26	-21.22534, -47.80650	Avenida Professor João Fiusa, Jardim Canadá, Ribeirão Preto, São Paulo	<a href="#">Abrir</a>
22/12/2025, 10:58:45	26	-21.22534, -47.80650	Avenida Professor João Fiusa, Jardim Canadá, Ribeirão Preto, São Paulo	<a href="#">Abrir</a>
22/12/2025, 10:58:49	48	-21.22586, -47.80622	Avenida Professor João Fiusa, Jardim Olhos D'Água, Ribeirão Preto, São Paulo	<a href="#">Abrir</a>
22/12/2025, 10:59:05	63	-21.22812, -47.80579	Avenida Professor João Fiusa, Jardim Olhos D'Água, Ribeirão Preto, São Paulo	<a href="#">Abrir</a>
22/12/2025, 10:59:35	71	-21.23322, -47.80456	Avenida Professor João Fiusa, Jardim Olhos D'Água, Ribeirão Preto, São Paulo	<a href="#">Abrir</a>
22/12/2025, 10:59:53	42	-21.23606, -47.80362	Jardim Olhos D'Água, Ribeirão Preto, São Paulo	<a href="#">Abrir</a>
22/12/2025, 10:59:54	45	-21.23616, -47.80366	Jardim Olhos D'Água, Ribeirão Preto, São Paulo	<a href="#">Abrir</a>

Data/Hora	Vel. (km/h)	Lat/Lon	Endereço	Link
22/12/2025, 10:59:58	44	-21.23657, -47.80387	Jardim Olhos D'Água, Ribeirão Preto, São Paulo	Abrir

### ⓘ Paradas

#	Início	Fim	Duração	Endereço	Maps
Nenhuma parada detectada.					

Gerado em 22/12/2025, 11:04:47