

Dispositivo

EEV681...

Período

14/12/2025,
00:00:00
→
20/12/2025,
23:59:00

Viagens

12

Distância total

301.69 ...

Velocidade média

38.9 km/h

Velocidade máxima

160.0 k...

⚡ Resumo executivo

↕ **Movendo: 78%**

⏸ **Parado: 22%**

🚗 **>80: 22%**

⚠ **>100: 19%**

Pico de velocidade

158.0000464
km/h

14/12/2025,
11:36:57

Horário com mais movimento

11:00

Baseado em
densidade de pontos

Parada mais longa

—
—

Risco do período

Alto

Estimativa por
excesso/volume

🚨 Eventos críticos do período

Excessos acima de 100 km/h + paradas longas

Tipo	Quando	Valor	Endereço	Mapa
Excesso	14/12/2025, 11:25:33	116.00002 km/h	—	Abrir
Excesso	14/12/2025, 11:25:57	114.00004520000002 km/h	—	Abrir
Excesso	14/12/2025, 11:26:16	119.9999696 km/h	—	Abrir
Excesso	14/12/2025, 11:26:57	112.9999652 km/h	—	Abrir
Excesso	14/12/2025, 11:27:57	101.0001164 km/h	—	Abrir
Excesso	14/12/2025, 11:30:27	110.99999040000002 km/h	—	Abrir
Excesso	14/12/2025, 11:30:57	112.9999652 km/h	—	Abrir
Excesso	14/12/2025, 11:31:27	121.00004960000001 km/h	—	Abrir
Excesso	14/12/2025, 11:31:45	121.00004960000001 km/h	—	Abrir
Excesso	14/12/2025, 11:32:27	114.00004520000002 km/h	—	Abrir
Excesso	14/12/2025, 11:33:27	128.000054 km/h	—	Abrir
Excesso	14/12/2025, 11:33:34	128.9999488 km/h	—	Abrir
Excesso	14/12/2025, 11:33:46	124.00010440000001 km/h	—	Abrir
Excesso	14/12/2025, 11:33:57	124.99999920000002 km/h	—	Abrir
Excesso	14/12/2025, 11:34:18	133.0000836 km/h	—	Abrir
Excesso	14/12/2025, 11:34:27	130.0000288 km/h	—	Abrir
Excesso	14/12/2025, 11:35:27	122.0001296 km/h	—	Abrir

Tipo	Quando	Valor	Endereço	Mapa
Excesso	14/12/2025, 11:35:39	124.99999920000002 km/h	—	Abrir
Excesso	14/12/2025, 11:36:16	139.000008 km/h	—	Abrir
Excesso	14/12/2025, 11:36:27	146.0000124 km/h	—	Abrir
Excesso	14/12/2025, 11:36:57	158.0000464 km/h	—	Abrir
Excesso	14/12/2025, 11:37:57	145.0001176 km/h	—	Abrir
Excesso	14/12/2025, 11:38:18	133.9999784 km/h	—	Abrir
Excesso	14/12/2025, 11:38:27	139.000008 km/h	—	Abrir
Excesso	14/12/2025, 11:38:44	136.00013840000003 km/h	—	Abrir
Excesso	14/12/2025, 11:38:54	140.000088 km/h	—	Abrir
Excesso	14/12/2025, 11:39:27	137.00003320000002 km/h	—	Abrir
Excesso	14/12/2025, 11:39:57	128.9999488 km/h	—	Abrir
Excesso	14/12/2025, 11:40:14	133.0000836 km/h	—	Abrir
Excesso	14/12/2025, 11:40:52	128.000054 km/h	—	Abrir
Excesso	14/12/2025, 11:41:02	132.0000036 km/h	—	Abrir
Excesso	14/12/2025, 11:41:27	122.0001296 km/h	—	Abrir
Excesso	14/12/2025, 11:41:57	122.0001296 km/h	—	Abrir
Excesso	14/12/2025, 11:42:57	109.00001560000001 km/h	—	Abrir

Tipo	Quando	Valor	Endereço	Mapa
Excesso	14/12/2025, 11:43:57	143.0001428 km/h	—	Abrir
Excesso	14/12/2025, 11:44:27	132.0000036 km/h	—	Abrir
Excesso	14/12/2025, 11:45:27	133.9999784 km/h	—	Abrir
Excesso	14/12/2025, 11:46:16	144.0000376 km/h	—	Abrir
Excesso	14/12/2025, 11:46:57	143.0001428 km/h	—	Abrir
Excesso	14/12/2025, 11:47:27	107.00004080000001 km/h	—	Abrir
Excesso	14/12/2025, 11:48:13	146.0000124 km/h	—	Abrir
Excesso	14/12/2025, 11:48:57	139.000008 km/h	—	Abrir
Excesso	14/12/2025, 11:49:57	139.000008 km/h	—	Abrir
Excesso	14/12/2025, 11:50:27	138.00011320000002 km/h	—	Abrir
Excesso	14/12/2025, 11:50:37	133.0000836 km/h	—	Abrir
Excesso	14/12/2025, 11:51:16	135.0000584 km/h	—	Abrir
Excesso	14/12/2025, 11:51:48	138.00011320000002 km/h	—	Abrir
Excesso	14/12/2025, 11:51:57	136.00013840000003 km/h	—	Abrir
Excesso	14/12/2025, 11:52:54	138.00011320000002 km/h	—	Abrir
Excesso	14/12/2025, 11:53:03	138.00011320000002 km/h	—	Abrir
Excesso	14/12/2025, 11:53:27	110.00009560000001 km/h	—	Abrir

Tipo	Quando	Valor	Endereço	Mapa
Excesso	14/12/2025, 11:54:27	126.99997400000001 km/h	—	Abrir
Excesso	14/12/2025, 11:54:57	135.0000584 km/h	—	Abrir
Excesso	14/12/2025, 11:55:15	139.000008 km/h	—	Abrir
Excesso	14/12/2025, 11:55:33	117.99999480000001 km/h	—	Abrir
Excesso	14/12/2025, 11:55:47	117.0001 km/h	—	Abrir
Excesso	14/12/2025, 11:55:57	124.00010440000001 km/h	—	Abrir
Excesso	14/12/2025, 11:56:16	124.00010440000001 km/h	—	Abrir
Excesso	14/12/2025, 11:56:44	145.0001176 km/h	—	Abrir
Excesso	14/12/2025, 11:57:27	139.000008 km/h	—	Abrir
Excesso	14/12/2025, 11:58:27	144.0000376 km/h	—	Abrir
Excesso	14/12/2025, 11:59:14	107.00004080000001 km/h	—	Abrir
Excesso	14/12/2025, 11:59:33	110.00009560000001 km/h	—	Abrir
Excesso	14/12/2025, 12:00:16	132.0000036 km/h	—	Abrir
Excesso	14/12/2025, 12:00:27	133.9999784 km/h	—	Abrir
Excesso	14/12/2025, 12:01:09	126.99997400000001 km/h	—	Abrir
Excesso	14/12/2025, 12:01:27	138.00011320000002 km/h	—	Abrir
Excesso	14/12/2025, 12:01:57	110.00009560000001 km/h	—	Abrir

Tipo	Quando	Valor	Endereço	Mapa
Excesso	14/12/2025, 12:03:27	124.99999920000002 km/h	—	Abrir
Excesso	14/12/2025, 12:03:34	128.9999488 km/h	—	Abrir
Excesso	14/12/2025, 12:03:47	130.0000288 km/h	—	Abrir
Excesso	14/12/2025, 12:04:06	131.0001088 km/h	—	Abrir
Excesso	14/12/2025, 12:04:27	126.0000792 km/h	—	Abrir
Excesso	14/12/2025, 12:04:45	122.0001296 km/h	—	Abrir
Excesso	14/12/2025, 12:05:08	126.99997400000001 km/h	—	Abrir
Excesso	14/12/2025, 12:05:27	122.0001296 km/h	—	Abrir
Excesso	14/12/2025, 12:05:57	130.0000288 km/h	—	Abrir
Excesso	14/12/2025, 12:06:27	132.0000036 km/h	—	Abrir
Excesso	14/12/2025, 12:06:57	124.99999920000002 km/h	—	Abrir
Excesso	14/12/2025, 12:07:09	128.9999488 km/h	—	Abrir
Excesso	14/12/2025, 12:07:57	136.00013840000003 km/h	—	Abrir
Excesso	14/12/2025, 12:08:09	130.0000288 km/h	—	Abrir
Excesso	14/12/2025, 12:08:20	124.00010440000001 km/h	—	Abrir
Excesso	14/12/2025, 12:08:57	126.0000792 km/h	—	Abrir
Excesso	14/12/2025, 12:09:57	123.0000244 km/h	—	Abrir

Tipo	Quando	Valor	Endereço	Mapa
Excesso	14/12/2025, 12:10:27	115.00012520000001 km/h	—	Abrir
Excesso	14/12/2025, 12:11:16	128.000054 km/h	—	Abrir
Excesso	14/12/2025, 12:12:27	103.0000912 km/h	—	Abrir
Excesso	14/12/2025, 12:13:13	114.00004520000002 km/h	—	Abrir
Excesso	14/12/2025, 12:13:57	124.00010440000001 km/h	—	Abrir
Excesso	14/12/2025, 12:15:45	123.0000244 km/h	—	Abrir
Excesso	14/12/2025, 12:16:14	124.99999920000002 km/h	—	Abrir
Excesso	14/12/2025, 12:16:27	124.00010440000001 km/h	—	Abrir
Excesso	14/12/2025, 12:16:57	130.0000288 km/h	—	Abrir
Excesso	14/12/2025, 12:17:57	156.0000716 km/h	—	Abrir
Excesso	14/12/2025, 12:19:57	110.00009560000001 km/h	—	Abrir
Excesso	14/12/2025, 12:20:57	105.9999608 km/h	—	Abrir
Excesso	14/12/2025, 12:23:27	132.0000036 km/h	—	Abrir
Excesso	14/12/2025, 12:24:27	130.0000288 km/h	—	Abrir
Excesso	14/12/2025, 12:25:27	121.00004960000001 km/h	—	Abrir
Excesso	14/12/2025, 12:26:16	135.0000584 km/h	—	Abrir
Excesso	14/12/2025, 12:26:57	108.0001208 km/h	—	Abrir

Tipo	Quando	Valor	Endereço	Mapa
Excesso	14/12/2025, 12:27:32	119.00007480000002 km/h	—	Abrir
Excesso	14/12/2025, 12:28:27	112.00007040000001 km/h	—	Abrir
Excesso	14/12/2025, 12:29:27	132.0000036 km/h	—	Abrir
Excesso	14/12/2025, 12:31:16	117.99999480000001 km/h	—	Abrir
Excesso	14/12/2025, 12:31:57	115.00012520000001 km/h	—	Abrir
Excesso	14/12/2025, 12:32:57	128.000054 km/h	—	Abrir
Excesso	14/12/2025, 12:33:57	112.9999652 km/h	—	Abrir
Excesso	14/12/2025, 12:34:57	122.0001296 km/h	—	Abrir
Excesso	14/12/2025, 12:35:57	121.00004960000001 km/h	—	Abrir
Excesso	14/12/2025, 12:37:27	126.99997400000001 km/h	—	Abrir
Excesso	14/12/2025, 12:38:27	109.00001560000001 km/h	—	Abrir
Excesso	14/12/2025, 12:40:47	109.00001560000001 km/h	—	Abrir
Excesso	14/12/2025, 12:41:46	133.0000836 km/h	—	Abrir
Excesso	14/12/2025, 12:42:16	112.00007040000001 km/h	—	Abrir
Excesso	14/12/2025, 12:43:16	143.0001428 km/h	—	Abrir
Excesso	14/12/2025, 12:44:16	130.0000288 km/h	—	Abrir
Excesso	14/12/2025, 12:44:54	119.00007480000002 km/h	—	Abrir

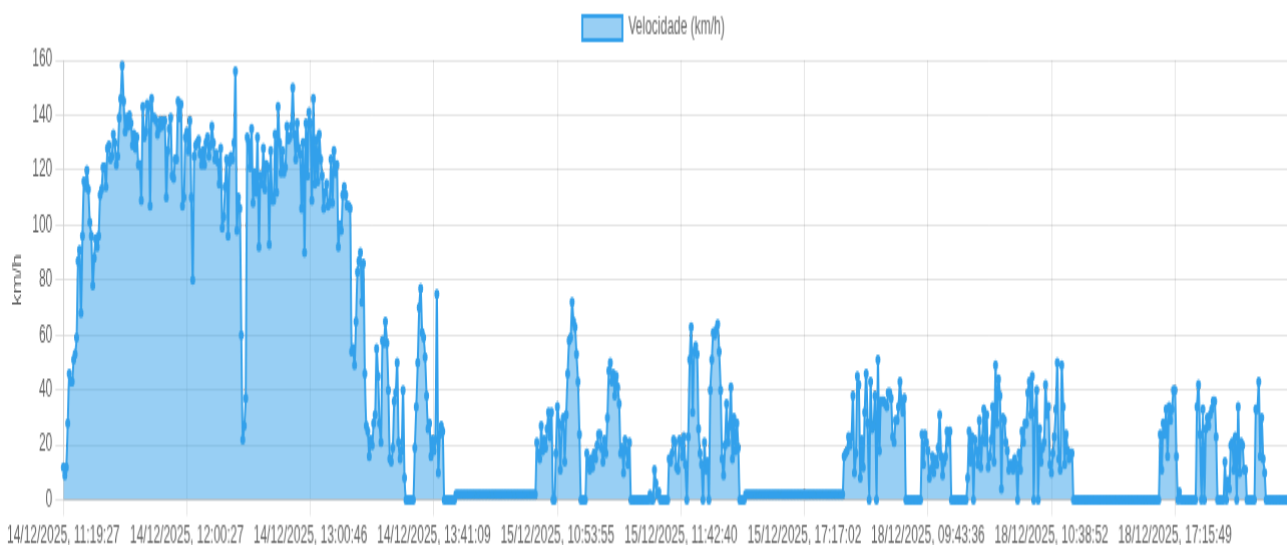
Tipo	Quando	Valor	Endereço	Mapa
Excesso	14/12/2025, 12:45:46	126.99997400000001 km/h	—	Abrir
Excesso	14/12/2025, 12:46:46	119.00007480000002 km/h	—	Abrir
Excesso	14/12/2025, 12:47:16	121.00004960000001 km/h	—	Abrir
Excesso	14/12/2025, 12:47:33	136.00013840000003 km/h	—	Abrir
Excesso	14/12/2025, 12:47:58	131.0001088 km/h	—	Abrir
Excesso	14/12/2025, 12:48:46	132.0000036 km/h	—	Abrir
Excesso	14/12/2025, 12:49:46	136.00013840000003 km/h	—	Abrir
Excesso	14/12/2025, 12:50:46	150.00014720000001 km/h	—	Abrir
Excesso	14/12/2025, 12:51:46	133.0000836 km/h	—	Abrir
Excesso	14/12/2025, 12:52:16	124.00010440000001 km/h	—	Abrir
Excesso	14/12/2025, 12:52:46	137.00003320000002 km/h	—	Abrir
Excesso	14/12/2025, 12:53:24	128.000054 km/h	—	Abrir
Excesso	14/12/2025, 12:54:16	126.0000792 km/h	—	Abrir
Excesso	14/12/2025, 12:55:16	105.9999608 km/h	—	Abrir
Excesso	14/12/2025, 12:56:16	130.0000288 km/h	—	Abrir
Excesso	14/12/2025, 12:57:46	137.00003320000002 km/h	—	Abrir
Excesso	14/12/2025, 12:58:46	117.99999480000001 km/h	—	Abrir

Tipo	Quando	Valor	Endereço	Mapa
Excesso	14/12/2025, 12:59:46	140.9999828 km/h	—	Abrir
Excesso	14/12/2025, 13:00:46	137.00003320000002 km/h	—	Abrir
Excesso	14/12/2025, 13:01:46	109.00001560000001 km/h	—	Abrir
Excesso	14/12/2025, 13:02:16	146.0000124 km/h	—	Abrir
Excesso	14/12/2025, 13:03:16	115.00012520000001 km/h	—	Abrir
Excesso	14/12/2025, 13:04:16	131.0001088 km/h	—	Abrir
Excesso	14/12/2025, 13:04:46	116.00002 km/h	—	Abrir
Excesso	14/12/2025, 13:05:46	133.0000836 km/h	—	Abrir
Excesso	14/12/2025, 13:06:46	124.00010440000001 km/h	—	Abrir
Excesso	14/12/2025, 13:07:16	117.99999480000001 km/h	—	Abrir
Excesso	14/12/2025, 13:07:46	105.9999608 km/h	—	Abrir
Excesso	14/12/2025, 13:08:46	112.00007040000001 km/h	—	Abrir
Excesso	14/12/2025, 13:09:46	115.00012520000001 km/h	—	Abrir
Excesso	14/12/2025, 13:10:16	107.00004080000001 km/h	—	Abrir
Excesso	14/12/2025, 13:11:16	108.0001208 km/h	—	Abrir
Excesso	14/12/2025, 13:13:07	124.00010440000001 km/h	—	Abrir
Excesso	14/12/2025, 13:13:46	108.0001208 km/h	—	Abrir

Tipo	Quando	Valor	Endereço	Mapa
Excesso	14/12/2025, 13:14:45	126.99997400000001 km/h	—	Abrir
Excesso	14/12/2025, 13:15:15	119.00007480000002 km/h	—	Abrir
Excesso	14/12/2025, 13:15:43	122.0001296 km/h	—	Abrir
Excesso	14/12/2025, 13:16:45	100.0000364 km/h	—	Abrir
Excesso	14/12/2025, 13:18:45	110.99999040000002 km/h	—	Abrir
Excesso	14/12/2025, 13:19:15	114.00004520000002 km/h	—	Abrir
Excesso	14/12/2025, 13:20:15	110.99999040000002 km/h	—	Abrir
Excesso	14/12/2025, 13:21:08	107.00004080000001 km/h	—	Abrir
Excesso	14/12/2025, 13:21:45	107.00004080000001 km/h	—	Abrir
Excesso	14/12/2025, 13:22:15	105.9999608 km/h	—	Abrir

🚗 Velocidade (visão geral)

limite: 100 km/h



0-60

60-100

>100

Clique em um ponto (no navegador) para abrir a posição no mapa.

📄 **Viagem #1** 14/12/2025, 11:19:27 → 14/12/2025, 13:32:45

Dist: 254.84 km

Duração: 2h 13m

V. Máx: 160.0 km/h

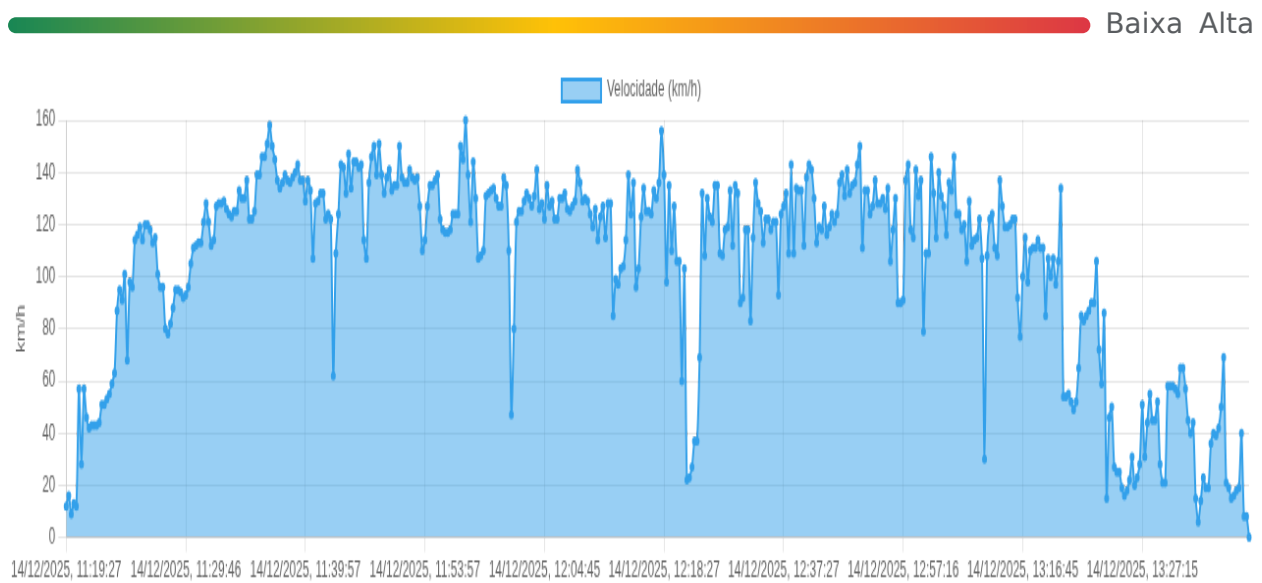
Início: 14/12/2025, 11:19:27 **Fim:** 14/12/2025, 13:32:45 **Duração:** 2h 13m **Distância:** 254.84 km

Vel. Máx: 160.0 km/h

▶ **Partida:** Avenida Presidente Vargas, Vila Maria Helena, Indaiatuba, São Paulo

■ **Chegada:** Avenida Professor João Fiusa, Jardim Canadá, Ribeirão Preto, São Paulo

↻ Carregando mapa...



☰ **Posições (todas)**

Filtro global aplicado automaticamente

Data/Hora	Vel. (km/h)	Lat/Lon	Endereço	Link
14/12/2025, 11:19:27	12.0	-23.08588, -47.18266	Avenida Presidente Vargas, Vila Maria Helena, Indaiatuba, São Paulo	Abrir
14/12/2025, 11:19:28	16.0	-23.08588, -47.18271	Avenida Presidente Vargas, Vila Maria Helena, Indaiatuba, São Paulo	Abrir
14/12/2025, 11:19:57	9.0	-23.08515, -47.18569	Avenida Presidente Vargas, Vila Maria Helena, Indaiatuba, São Paulo	Abrir
14/12/2025, 11:19:59	13.0	-23.08520, -47.18566	Avenida Presidente Vargas, Tombadouro, Indaiatuba, São Paulo	Abrir
14/12/2025, 11:20:00	12.0	-23.08522, -47.18562	Avenida Presidente Vargas, Tombadouro, Indaiatuba, São Paulo	Abrir
14/12/2025, 11:20:27	57.0	-23.08613, -47.18228	Avenida Presidente Vargas, Tombadouro, Indaiatuba, São Paulo	Abrir
14/12/2025, 11:20:37	28.0	-23.08639, -47.18143	Avenida Presidente Vargas, Tombadouro, Indaiatuba, São Paulo	Abrir
14/12/2025, 11:20:57	57.0	-23.08721, -47.17944	Tombadouro, Indaiatuba, São Paulo	Abrir
14/12/2025, 11:21:05	46.0	-23.08762, -47.17832	Helvécia, Indaiatuba, São Paulo	Abrir
14/12/2025, 11:21:07	42.0	-23.08760, -47.17808	Helvécia, Indaiatuba, São Paulo	Abrir
14/12/2025, 11:21:08	43.0	-23.08755, -47.17798	Helvécia, Indaiatuba, São Paulo	Abrir
14/12/2025, 11:21:10	43.0	-23.08739, -47.17782	Helvécia, Indaiatuba, São Paulo	Abrir
14/12/2025, 11:21:12	43.0	-23.08718, -47.17773	Helvécia, Indaiatuba, São Paulo	Abrir
14/12/2025, 11:21:14	44.0	-23.08695, -47.17771	Helvécia, Indaiatuba, São Paulo	Abrir
14/12/2025, 11:21:15	51.0	-23.08682, -47.17776	Helvécia, Indaiatuba, São Paulo	Abrir
14/12/2025, 11:21:16	51.0	-23.08682, -47.17776	Helvécia, Indaiatuba, São Paulo	Abrir
14/12/2025, 11:21:20	53.0	-23.08616, -47.17788	Helvécia, Indaiatuba, São Paulo	Abrir
14/12/2025, 11:21:22	55.0	-23.08590, -47.17779	Helvécia, Indaiatuba, São Paulo	Abrir
14/12/2025, 11:21:24	59.0	-23.08567, -47.17758	Helvécia, Indaiatuba, São Paulo	Abrir

Data/Hora	Vel. (km/h)	Lat/Lon	Endereço	Link
14/12/2025, 11:21:27	63.0	-23.08534, -47.17722	Helvécia, Indaiatuba, São Paulo	Abrir
14/12/2025, 11:21:57	87.0	-23.08099, -47.17300	Rodovia Engenheiro Ermécio de Oliveira Penteado, Helvécia, Indaiatuba, São Paulo	Abrir
14/12/2025, 11:22:27	95.0	-23.07586, -47.16776	Rodovia Engenheiro Ermécio de Oliveira Penteado, Helvécia, Indaiatuba, São Paulo	Abrir
14/12/2025, 11:22:57	91.0	-23.07097, -47.16273	Rodovia Engenheiro Ermécio de Oliveira Penteado, Helvécia, Indaiatuba, São Paulo	Abrir
14/12/2025, 11:23:27	101.0	-23.06551, -47.15711	Rodovia Engenheiro Ermécio de Oliveira Penteado, Indaiatuba, São Paulo	Abrir
14/12/2025, 11:23:57	68.0	-23.06248, -47.15384	Rodovia Engenheiro Ermécio de Oliveira Penteado, Indaiatuba, São Paulo	Abrir
14/12/2025, 11:24:27	98.0	-23.05751, -47.14887	Rodovia Engenheiro Ermécio de Oliveira Penteado, Jardim Brasil, Indaiatuba, São Paulo	Abrir
14/12/2025, 11:24:57	96.0	-23.05208, -47.14329	Rodovia Engenheiro Ermécio de Oliveira Penteado, Campinas, São Paulo	Abrir
14/12/2025, 11:25:27	114.0	-23.04649, -47.13788	Rodovia Engenheiro Ermécio de Oliveira Penteado, Campinas, São Paulo	Abrir
14/12/2025, 11:25:33	116.0	-23.04500, -47.13693	Rodovia Engenheiro Ermécio de Oliveira Penteado, Campinas, São Paulo	Abrir
14/12/2025, 11:25:46	119.0	-23.04117, -47.13543	Rodovia Engenheiro Ermécio de Oliveira Penteado, Campinas, São Paulo	Abrir
14/12/2025, 11:25:57	114.0	-23.03802, -47.13485	Rodovia Engenheiro Ermécio de Oliveira Penteado, Campinas, São Paulo	Abrir
14/12/2025, 11:26:10	120.0	-23.03434, -47.13381	Rodovia Engenheiro Ermécio de Oliveira Penteado, Campinas, São Paulo	Abrir
14/12/2025, 11:26:16	120.0	-23.03434, -47.13381	Rodovia Engenheiro Ermécio de Oliveira Penteado, Campinas, São Paulo	Abrir

Data/Hora	Vel. (km/h)	Lat/Lon	Endereço	Link
14/12/2025, 11:26:27	118.0	-23.03024, -47.13049	Rodovia Engenheiro Ermênio de Oliveira Penteado, Campinas, São Paulo	Abrir
14/12/2025, 11:26:57	113.0	-23.02300, -47.12440	Rodovia Santos Dumont, Campinas, São Paulo	Abrir
14/12/2025, 11:27:27	115.0	-23.01686, -47.11931	Rodovia Santos Dumont, Campinas, São Paulo	Abrir
14/12/2025, 11:27:57	101.0	-23.00934, -47.11506	Rodovia Santos Dumont, Campinas, São Paulo	Abrir
14/12/2025, 11:28:27	96.0	-23.00240, -47.11172	Rodovia Santos Dumont, Campinas, São Paulo	Abrir
14/12/2025, 11:28:57	96.0	-22.99515, -47.10919	Rodovia Santos Dumont, Campinas, São Paulo	Abrir
14/12/2025, 11:29:07	80.0	-22.99299, -47.10856	Rodovia Santos Dumont, Campinas, São Paulo	Abrir
14/12/2025, 11:29:16	78.0	-22.99119, -47.10824	Rodovia Santos Dumont, Campinas, São Paulo	Abrir
14/12/2025, 11:29:19	82.0	-22.99060, -47.10840	Rodovia Engenheiro Ermênio de Oliveira Penteado, Campinas, São Paulo	Abrir
14/12/2025, 11:29:23	88.0	-22.98985, -47.10887	Rodovia Engenheiro Ermênio de Oliveira Penteado, Campinas, São Paulo	Abrir
14/12/2025, 11:29:26	95.0	-22.98941, -47.10944	Rua Izolina Ciccone Martins, Campinas, São Paulo	Abrir
14/12/2025, 11:29:27	95.0	-22.98928, -47.10966	Rua Izolina Ciccone Martins, Campinas, São Paulo	Abrir
14/12/2025, 11:29:32	94.0	-22.98848, -47.11064	Rodovia dos Bandeirantes, Campinas, São Paulo	Abrir
14/12/2025, 11:29:35	92.0	-22.98786, -47.11097	Rodovia dos Bandeirantes, Campinas, São Paulo	Abrir
14/12/2025, 11:29:46	93.0	-22.98529, -47.11131	Rodovia dos Bandeirantes, Campinas, São Paulo	Abrir
14/12/2025, 11:29:57	96.0	-22.98258, -47.11146	Rodovia dos Bandeirantes, Campinas, São Paulo	Abrir
14/12/2025, 11:30:16	105.0	-22.97798, -47.11210	Rodovia dos Bandeirantes, Campinas, São Paulo	Abrir
14/12/2025, 11:30:27	111.0	-22.97533, -47.11358	Rodovia dos Bandeirantes, Campinas, São Paulo	Abrir

Data/Hora	Vel. (km/h)	Lat/Lon	Endereço	Link
14/12/2025, 11:30:55	112.0	-22.96840, -47.11783	Rodovia dos Bandeirantes, Campinas, São Paulo	Abrir
14/12/2025, 11:30:57	113.0	-22.96794, -47.11818	Rodovia dos Bandeirantes, Campinas, São Paulo	Abrir
14/12/2025, 11:31:16	113.0	-22.96794, -47.11818	Rodovia dos Bandeirantes, Campinas, São Paulo	Abrir
14/12/2025, 11:31:27	121.0	-22.96145, -47.12356	Rodovia dos Bandeirantes, Campinas, São Paulo	Abrir
14/12/2025, 11:31:36	128.0	-22.95899, -47.12504	Rodovia dos Bandeirantes, Campinas, São Paulo	Abrir
14/12/2025, 11:31:45	121.0	-22.95621, -47.12567	Rodovia dos Bandeirantes, Campinas, São Paulo	Abrir
14/12/2025, 11:31:57	112.0	-22.95260, -47.12572	Rodovia dos Bandeirantes, Campinas, São Paulo	Abrir
14/12/2025, 11:32:27	114.0	-22.94423, -47.12584	Rodovia dos Bandeirantes, Campinas, São Paulo	Abrir
14/12/2025, 11:32:57	127.0	-22.93527, -47.12725	Rodovia dos Bandeirantes, Campinas, São Paulo	Abrir
14/12/2025, 11:33:27	128.0	-22.92562, -47.12987	Rodovia dos Bandeirantes, Campinas, São Paulo	Abrir
14/12/2025, 11:33:28	128.0	-22.92532, -47.12998	Rodovia dos Bandeirantes, Campinas, São Paulo	Abrir
14/12/2025, 11:33:34	129.0	-22.92357, -47.13088	Rodovia dos Bandeirantes, Campinas, São Paulo	Abrir
14/12/2025, 11:33:40	126.0	-22.92213, -47.13228	Rodovia dos Bandeirantes, Campinas, São Paulo	Abrir
14/12/2025, 11:33:46	124.0	-22.92114, -47.13400	Rodovia dos Bandeirantes, Campinas, São Paulo	Abrir
14/12/2025, 11:33:52	123.0	-22.92064, -47.13592	Rodovia dos Bandeirantes, Campinas, São Paulo	Abrir
14/12/2025, 11:33:57	125.0	-22.92060, -47.13760	Rodovia dos Bandeirantes, Campinas, São Paulo	Abrir
14/12/2025, 11:33:58	125.0	-22.92063, -47.13794	Rodovia dos Bandeirantes, Campinas, São Paulo	Abrir
14/12/2025, 11:34:18	133.0	-22.92120, -47.14504	Rodovia dos Bandeirantes, Campinas, São Paulo	Abrir
14/12/2025, 11:34:27	130.0	-22.92023, -47.14804	Rodovia dos Bandeirantes, Campinas, São Paulo	Abrir

Data/Hora	Vel. (km/h)	Lat/Lon	Endereço	Link
14/12/2025, 11:34:27	130.0	-22.92023, -47.14804	Rodovia dos Bandeirantes, Campinas, São Paulo	Abrir
14/12/2025, 11:34:57	137.0	-22.91529, -47.15729	Rodovia dos Bandeirantes, Campinas, São Paulo	Abrir
14/12/2025, 11:35:27	122.0	-22.91097, -47.16693	Rodovia dos Bandeirantes, Campinas, São Paulo	Abrir
14/12/2025, 11:35:27	122.0	-22.91097, -47.16693	Rodovia dos Bandeirantes, Campinas, São Paulo	Abrir
14/12/2025, 11:35:39	125.0	-22.91072, -47.17091	Rodovia dos Bandeirantes, Campinas, São Paulo	Abrir
14/12/2025, 11:35:57	139.0	-22.91158, -47.17735	Rodovia dos Bandeirantes, Campinas, São Paulo	Abrir
14/12/2025, 11:36:16	139.0	-22.91158, -47.17735	Rodovia dos Bandeirantes, Campinas, São Paulo	Abrir
14/12/2025, 11:36:27	146.0	-22.91236, -47.18880	Rodovia dos Bandeirantes, Campinas, São Paulo	Abrir
14/12/2025, 11:36:27	146.0	-22.91236, -47.18880	Rodovia dos Bandeirantes, Campinas, São Paulo	Abrir
14/12/2025, 11:36:39	151.0	-22.91086, -47.19335	Rodovia dos Bandeirantes, Campinas, São Paulo	Abrir
14/12/2025, 11:36:57	158.0	-22.90677, -47.19946	Rodovia dos Bandeirantes, Hortolândia, São Paulo	Abrir
14/12/2025, 11:37:27	150.0	-22.90022, -47.20952	Rodovia dos Bandeirantes, Adventista Campineiro, Hortolândia, São Paulo	Abrir
14/12/2025, 11:37:57	145.0	-22.89704, -47.22106	Rodovia dos Bandeirantes, Adventista Campineiro, Hortolândia, São Paulo	Abrir
14/12/2025, 11:38:12	137.0	-22.89483, -47.22628	Rodovia dos Bandeirantes, Adventista Campineiro, Hortolândia, São Paulo	Abrir
14/12/2025, 11:38:18	134.0	-22.89321, -47.22754	Rodovia dos Bandeirantes, Adventista Campineiro, Hortolândia, São Paulo	Abrir
14/12/2025, 11:38:24	136.0	-22.89129, -47.22826	Rodovia dos Bandeirantes, Adventista Campineiro, Hortolândia, São Paulo	Abrir
14/12/2025, 11:38:27	139.0	-22.89028, -47.22850	Rodovia dos Bandeirantes, Adventista Campineiro, Hortolândia, São Paulo	Abrir

Data/Hora	Vel. (km/h)	Lat/Lon	Endereço	Link
14/12/2025, 11:38:39	137.0	-22.88620, -47.22980	Rodovia dos Bandeirantes, Taquara Branca, Hortolândia, São Paulo	Abrir
14/12/2025, 11:38:44	136.0	-22.88482, -47.23090	Rodovia dos Bandeirantes, Taquara Branca, Hortolândia, São Paulo	Abrir
14/12/2025, 11:38:49	138.0	-22.88375, -47.23235	Rodovia dos Bandeirantes, Taquara Branca, Hortolândia, São Paulo	Abrir
14/12/2025, 11:38:54	140.0	-22.88306, -47.23408	Rodovia dos Bandeirantes, Taquara Branca, Hortolândia, São Paulo	Abrir
14/12/2025, 11:38:57	143.0	-22.88282, -47.23520	Rodovia dos Bandeirantes, Taquara Branca, Hortolândia, São Paulo	Abrir
14/12/2025, 11:39:27	137.0	-22.88007, -47.24666	Rodovia dos Bandeirantes, Taquara Branca, Hortolândia, São Paulo	Abrir
14/12/2025, 11:39:28	137.0	-22.87989, -47.24698	Rodovia dos Bandeirantes, Taquara Branca, Hortolândia, São Paulo	Abrir
14/12/2025, 11:39:57	129.0	-22.87356, -47.25480	Rodovia dos Bandeirantes, Sumaré, São Paulo	Abrir
14/12/2025, 11:40:07	137.0	-22.87217, -47.25812	Rodovia dos Bandeirantes, Sumaré, São Paulo	Abrir
14/12/2025, 11:40:14	133.0	-22.87183, -47.26067	Rodovia dos Bandeirantes, Sumaré, São Paulo	Abrir
14/12/2025, 11:40:27	107.0	-22.87175, -47.26516	Rodovia dos Bandeirantes, Sumaré, São Paulo	Abrir
14/12/2025, 11:40:52	128.0	-22.87124, -47.27287	Rodovia dos Bandeirantes, Sumaré, São Paulo	Abrir
14/12/2025, 11:40:57	129.0	-22.87071, -47.27453	Rodovia dos Bandeirantes, Sumaré, São Paulo	Abrir
14/12/2025, 11:41:02	132.0	-22.86996, -47.27613	Rodovia dos Bandeirantes, Sumaré, São Paulo	Abrir
14/12/2025, 11:41:16	132.0	-22.86996, -47.27613	Rodovia dos Bandeirantes, Sumaré, São Paulo	Abrir
14/12/2025, 11:41:27	122.0	-22.86450, -47.28284	Rodovia dos Bandeirantes, Sumaré, São Paulo	Abrir
14/12/2025, 11:41:55	124.0	-22.85955, -47.29068	Rodovia dos Bandeirantes, Sumaré, São Paulo	Abrir
14/12/2025, 11:41:57	122.0	-22.85938, -47.29133	Rodovia dos Bandeirantes, Sumaré, São Paulo	Abrir
14/12/2025, 11:42:27	62.0	-22.85768, -47.29939	Rodovia dos Bandeirantes, Sumaré, São Paulo	Abrir

Data/Hora	Vel. (km/h)	Lat/Lon	Endereço	Link
14/12/2025, 11:42:57	109.0	-22.85658, -47.30448	Rodovia dos Bandeirantes, Sumaré, São Paulo	Abrir
14/12/2025, 11:43:27	124.0	-22.85455, -47.31425	Rodovia dos Bandeirantes, Sumaré, São Paulo	Abrir
14/12/2025, 11:43:57	143.0	-22.85160, -47.32486	Rodovia dos Bandeirantes, Sumaré, São Paulo	Abrir
14/12/2025, 11:43:58	142.0	-22.85142, -47.32520	Rodovia dos Bandeirantes, Sumaré, São Paulo	Abrir
14/12/2025, 11:44:27	132.0	-22.84650, -47.33401	Rodovia dos Bandeirantes, Sumaré, São Paulo	Abrir
14/12/2025, 11:44:57	147.0	-22.84088, -47.34397	Rodovia dos Bandeirantes, Sumaré, São Paulo	Abrir
14/12/2025, 11:45:27	134.0	-22.83517, -47.35410	Rodovia dos Bandeirantes, Sumaré, São Paulo	Abrir
14/12/2025, 11:45:57	144.0	-22.82977, -47.36364	Rodovia dos Bandeirantes, Sumaré, São Paulo	Abrir
14/12/2025, 11:46:16	144.0	-22.82977, -47.36364	Rodovia dos Bandeirantes, Sumaré, São Paulo	Abrir
14/12/2025, 11:46:27	142.0	-22.82414, -47.37371	Rodovia dos Bandeirantes, Santa Bárbara d'Oeste, São Paulo	Abrir
14/12/2025, 11:46:57	143.0	-22.81733, -47.38253	Rodovia dos Bandeirantes, Santa Bárbara d'Oeste, São Paulo	Abrir
14/12/2025, 11:47:10	114.0	-22.81420, -47.38586	Rodovia dos Bandeirantes, Santa Bárbara d'Oeste, São Paulo	Abrir
14/12/2025, 11:47:27	107.0	-22.81118, -47.38913	Rodovia dos Bandeirantes, Santa Bárbara d'Oeste, São Paulo	Abrir
14/12/2025, 11:47:57	136.0	-22.80430, -47.39653	Rodovia dos Bandeirantes, Santa Bárbara d'Oeste, São Paulo	Abrir
14/12/2025, 11:48:13	146.0	-22.80093, -47.40137	Rodovia dos Bandeirantes, Santa Bárbara d'Oeste, São Paulo	Abrir
14/12/2025, 11:48:27	150.0	-22.79816, -47.40617	Rodovia dos Bandeirantes, Santa Bárbara d'Oeste, São Paulo	Abrir
14/12/2025, 11:48:57	139.0	-22.79212, -47.41588	Rodovia dos Bandeirantes, Jardim Santa Alice, Santa Bárbara d'Oeste, São Paulo	Abrir
14/12/2025, 11:49:27	151.0	-22.78662, -47.42575	Rodovia dos Bandeirantes, Jardim Santa Alice, Santa Bárbara d'Oeste, São Paulo	Abrir
14/12/2025, 11:49:57	139.0	-22.78097, -47.43580	Rodovia dos Bandeirantes, Jardim Santa Alice, Santa Bárbara d'Oeste,	Abrir

Data/Hora	Vel. (km/h)	Lat/Lon	Endereço	Link
			São Paulo	
14/12/2025, 11:50:22	132.0	-22.77620, -47.44336	Rodovia dos Bandeirantes, Vila Alfa, Santa Bárbara d'Oeste, São Paulo	Abrir
14/12/2025, 11:50:27	138.0	-22.77484, -47.44444	Rodovia dos Bandeirantes, Vila Alfa, Santa Bárbara d'Oeste, São Paulo	Abrir
14/12/2025, 11:50:30	141.0	-22.77391, -47.44497	Rodovia dos Bandeirantes, Vila Alfa, Santa Bárbara d'Oeste, São Paulo	Abrir
14/12/2025, 11:50:37	133.0	-22.77154, -47.44574	Rodovia dos Bandeirantes, Vila Alfa, Santa Bárbara d'Oeste, São Paulo	Abrir
14/12/2025, 11:50:57	135.0	-22.76476, -47.44561	Rodovia dos Bandeirantes, Residencial Dona Margarida, Santa Bárbara d'Oeste, São Paulo	Abrir
14/12/2025, 11:51:16	135.0	-22.76476, -47.44561	Rodovia dos Bandeirantes, Residencial Dona Margarida, Santa Bárbara d'Oeste, São Paulo	Abrir
14/12/2025, 11:51:27	150.0	-22.75396, -47.44516	Rodovia dos Bandeirantes, Chácaras Beira-rio, Santa Bárbara d'Oeste, São Paulo	Abrir
14/12/2025, 11:51:48	138.0	-22.74651, -47.44620	Rodovia dos Bandeirantes, Chácaras Beira-rio, Santa Bárbara d'Oeste, São Paulo	Abrir
14/12/2025, 11:51:56	136.0	-22.74417, -47.44779	Rodovia dos Bandeirantes, Chácaras Beira-rio, Santa Bárbara d'Oeste, São Paulo	Abrir
14/12/2025, 11:51:57	136.0	-22.74390, -47.44802	Rodovia dos Bandeirantes, Chácaras Beira-rio, Santa Bárbara d'Oeste, São Paulo	Abrir
14/12/2025, 11:52:27	141.0	-22.73701, -47.45621	Rodovia dos Bandeirantes, Chácaras Beira-rio, Santa Bárbara d'Oeste, São Paulo	Abrir
14/12/2025, 11:52:54	138.0	-22.73016, -47.46290	Rodovia dos Bandeirantes, Limeira, São Paulo	Abrir
14/12/2025, 11:52:57	137.0	-22.72919, -47.46330	Rodovia dos Bandeirantes, Limeira, São Paulo	Abrir
14/12/2025, 11:53:03	138.0	-22.72715, -47.46377	Rodovia dos Bandeirantes, Limeira, São Paulo	Abrir
14/12/2025, 11:53:11	127.0	-22.72444, -47.46375	Rodovia dos Bandeirantes, Limeira, São Paulo	Abrir
14/12/2025, 11:53:27	110.0	-22.71995, -47.46227	Rodovia dos Bandeirantes, Limeira, São Paulo	Abrir

Data/Hora	Vel. (km/h)	Lat/Lon	Endereço	Link
14/12/2025, 11:53:57	114.0	-22.71212, -47.45921	Rodovia dos Bandeirantes, Limeira, São Paulo	Abrir
14/12/2025, 11:54:27	127.0	-22.70351, -47.45585	Rodovia dos Bandeirantes, Limeira, São Paulo	Abrir
14/12/2025, 11:54:57	135.0	-22.69409, -47.45212	Rodovia dos Bandeirantes, Limeira, São Paulo	Abrir
14/12/2025, 11:54:57	135.0	-22.69409, -47.45212	Rodovia dos Bandeirantes, Limeira, São Paulo	Abrir
14/12/2025, 11:55:05	137.0	-22.69185, -47.45051	Rodovia dos Bandeirantes, Limeira, São Paulo	Abrir
14/12/2025, 11:55:15	139.0	-22.68959, -47.44767	Rodovia dos Bandeirantes, Limeira, São Paulo	Abrir
14/12/2025, 11:55:27	122.0	-22.68726, -47.44419	Rodovia dos Bandeirantes, Limeira, São Paulo	Abrir
14/12/2025, 11:55:33	118.0	-22.68604, -47.44276	Rodovia dos Bandeirantes, Limeira, São Paulo	Abrir
14/12/2025, 11:55:40	117.0	-22.68425, -47.44164	Rodovia dos Bandeirantes, Limeira, São Paulo	Abrir
14/12/2025, 11:55:47	117.0	-22.68225, -47.44115	Rodovia dos Bandeirantes, Limeira, São Paulo	Abrir
14/12/2025, 11:55:53	118.0	-22.68049, -47.44124	Rodovia dos Bandeirantes, Limeira, São Paulo	Abrir
14/12/2025, 11:55:57	124.0	-22.67932, -47.44160	Rodovia dos Bandeirantes, Limeira, São Paulo	Abrir
14/12/2025, 11:56:00	124.0	-22.67846, -47.44202	Rodovia dos Bandeirantes, Limeira, São Paulo	Abrir
14/12/2025, 11:56:16	124.0	-22.67846, -47.44202	Rodovia dos Bandeirantes, Limeira, São Paulo	Abrir
14/12/2025, 11:56:27	150.0	-22.66981, -47.44664	Rodovia dos Bandeirantes, Limeira, São Paulo	Abrir
14/12/2025, 11:56:44	145.0	-22.66398, -47.44899	Rodovia dos Bandeirantes, Limeira, São Paulo	Abrir
14/12/2025, 11:56:57	160.0	-22.65903, -47.44935	Rodovia dos Bandeirantes, Limeira, São Paulo	Abrir
14/12/2025, 11:57:27	139.0	-22.64773, -47.44965	Rodovia dos Bandeirantes, Limeira, São Paulo	Abrir
14/12/2025, 11:57:57	121.0	-22.63810, -47.45308	Rodovia dos Bandeirantes, Limeira, São Paulo	Abrir

Data/Hora	Vel. (km/h)	Lat/Lon	Endereço	Link
14/12/2025, 11:58:27	144.0	-22.62840, -47.45714	Rodovia dos Bandeirantes, Limeira, São Paulo	Abrir
14/12/2025, 11:58:57	130.0	-22.61847, -47.46076	Rodovia dos Bandeirantes, Limeira, São Paulo	Abrir
14/12/2025, 11:59:14	107.0	-22.61373, -47.46096	Rodovia dos Bandeirantes, Limeira, São Paulo	Abrir
14/12/2025, 11:59:27	108.0	-22.61014, -47.46030	Rodovia dos Bandeirantes, Limeira, São Paulo	Abrir
14/12/2025, 11:59:33	110.0	-22.60857, -47.45979	Rodovia dos Bandeirantes, Limeira, São Paulo	Abrir
14/12/2025, 11:59:57	131.0	-22.60188, -47.45672	Rodovia dos Bandeirantes, Limeira, São Paulo	Abrir
14/12/2025, 12:00:16	132.0	-22.59597, -47.45457	Rodovia dos Bandeirantes, Limeira, São Paulo	Abrir
14/12/2025, 12:00:25	133.0	-22.59298, -47.45471	Rodovia dos Bandeirantes, Limeira, São Paulo	Abrir
14/12/2025, 12:00:27	134.0	-22.59232, -47.45487	Rodovia dos Bandeirantes, Limeira, São Paulo	Abrir
14/12/2025, 12:00:57	130.0	-22.58236, -47.45902	Rodovia dos Bandeirantes, Limeira, São Paulo	Abrir
14/12/2025, 12:01:09	127.0	-22.57866, -47.45957	Rodovia dos Bandeirantes, Limeira, São Paulo	Abrir
14/12/2025, 12:01:16	127.0	-22.57866, -47.45957	Rodovia dos Bandeirantes, Limeira, São Paulo	Abrir
14/12/2025, 12:01:27	138.0	-22.57286, -47.45781	Rodovia dos Bandeirantes, Limeira, São Paulo	Abrir
14/12/2025, 12:01:44	135.0	-22.56722, -47.45728	Rodovia dos Bandeirantes, Limeira, São Paulo	Abrir
14/12/2025, 12:01:57	110.0	-22.56306, -47.45842	Rodovia dos Bandeirantes, Limeira, São Paulo	Abrir
14/12/2025, 12:02:27	47.0	-22.55692, -47.46014	Rodovia dos Bandeirantes, Limeira, São Paulo	Abrir
14/12/2025, 12:02:57	80.0	-22.55331, -47.46108	Rodovia dos Bandeirantes, Limeira, São Paulo	Abrir
14/12/2025, 12:03:20	121.0	-22.54717, -47.46221	Rodovia dos Bandeirantes, Limeira, São Paulo	Abrir
14/12/2025, 12:03:27	125.0	-22.54505, -47.46173	Rodovia dos Bandeirantes, Limeira, São Paulo	Abrir

Data/Hora	Vel. (km/h)	Lat/Lon	Endereço	Link
14/12/2025, 12:03:27	125.0	-22.54505, -47.46173	Rodovia dos Bandeirantes, Limeira, São Paulo	Abrir
14/12/2025, 12:03:34	129.0	-22.54309, -47.46061	Rodovia dos Bandeirantes, Limeira, São Paulo	Abrir
14/12/2025, 12:03:41	132.0	-22.54143, -47.45892	Rodovia dos Bandeirantes, Limeira, São Paulo	Abrir
14/12/2025, 12:03:47	130.0	-22.54040, -47.45706	Rodovia dos Bandeirantes, Limeira, São Paulo	Abrir
14/12/2025, 12:03:57	127.0	-22.53909, -47.45390	Rodovia dos Bandeirantes, Limeira, São Paulo	Abrir
14/12/2025, 12:04:06	131.0	-22.53755, -47.45122	Rodovia dos Bandeirantes, Limeira, São Paulo	Abrir
14/12/2025, 12:04:15	141.0	-22.53525, -47.44903	Rodovia dos Bandeirantes, Limeira, São Paulo	Abrir
14/12/2025, 12:04:27	126.0	-22.53177, -47.44683	Rodovia dos Bandeirantes, Limeira, São Paulo	Abrir
14/12/2025, 12:04:35	128.0	-22.52987, -47.44501	Rodovia dos Bandeirantes, Limeira, São Paulo	Abrir
14/12/2025, 12:04:45	122.0	-22.52818, -47.44232	Rodovia dos Bandeirantes, Limeira, São Paulo	Abrir
14/12/2025, 12:04:57	135.0	-22.52648, -47.43839	Rodovia dos Bandeirantes, Limeira, São Paulo	Abrir
14/12/2025, 12:05:08	127.0	-22.52455, -47.43515	Rodovia dos Bandeirantes, Limeira, São Paulo	Abrir
14/12/2025, 12:05:17	129.0	-22.52238, -47.43313	Viaduto Palmiro Zorzo, Limeira, São Paulo	Abrir
14/12/2025, 12:05:27	122.0	-22.51951, -47.43168	Viaduto Palmiro Zorzo, Cordeirópolis, São Paulo	Abrir
14/12/2025, 12:05:27	122.0	-22.51951, -47.43168	Viaduto Palmiro Zorzo, Cordeirópolis, São Paulo	Abrir
14/12/2025, 12:05:57	130.0	-22.51010, -47.43028	Rodovia dos Bandeirantes, Cordeirópolis, São Paulo	Abrir
14/12/2025, 12:06:16	130.0	-22.51010, -47.43028	Rodovia dos Bandeirantes, Cordeirópolis, São Paulo	Abrir
14/12/2025, 12:06:27	132.0	-22.50018, -47.42894	Rodovia dos Bandeirantes, Cordeirópolis, São Paulo	Abrir
14/12/2025, 12:06:50	126.0	-22.49313, -47.42667	Rodovia dos Bandeirantes, Cordeirópolis, São Paulo	Abrir

Data/Hora	Vel. (km/h)	Lat/Lon	Endereço	Link
14/12/2025, 12:06:57	125.0	-22.49141, -47.42510	Rodovia dos Bandeirantes, Cordeirópolis, São Paulo	Abrir
14/12/2025, 12:07:00	127.0	-22.49076, -47.42433	Rodovia dos Bandeirantes, Cordeirópolis, São Paulo	Abrir
14/12/2025, 12:07:09	129.0	-22.48924, -47.42168	Rodovia dos Bandeirantes, Cordeirópolis, São Paulo	Abrir
14/12/2025, 12:07:27	141.0	-22.48761, -47.41532	Rodovia dos Bandeirantes, Cordeirópolis, São Paulo	Abrir
14/12/2025, 12:07:57	136.0	-22.48498, -47.40377	Cordeirópolis, São Paulo	Abrir
14/12/2025, 12:08:04	129.0	-22.48389, -47.40163	Cordeirópolis, São Paulo	Abrir
14/12/2025, 12:08:09	130.0	-22.48271, -47.40043	Cordeirópolis, São Paulo	Abrir
14/12/2025, 12:08:15	129.0	-22.48096, -47.39947	Cordeirópolis, São Paulo	Abrir
14/12/2025, 12:08:20	124.0	-22.47941, -47.39916	Cordeirópolis, São Paulo	Abrir
14/12/2025, 12:08:27	119.0	-22.47727, -47.39908	Cordeirópolis, São Paulo	Abrir
14/12/2025, 12:08:57	126.0	-22.46830, -47.39890	Rodovia Anhanguera, Cordeirópolis, São Paulo	Abrir
14/12/2025, 12:09:27	114.0	-22.45937, -47.39878	Rodovia Anhanguera, Cordeirópolis, São Paulo	Abrir
14/12/2025, 12:09:57	123.0	-22.45052, -47.39868	Rodovia Anhanguera, Cordeirópolis, São Paulo	Abrir
14/12/2025, 12:10:18	127.0	-22.44402, -47.39803	Rodovia Anhanguera, Cordeirópolis, São Paulo	Abrir
14/12/2025, 12:10:27	115.0	-22.44140, -47.39725	Rodovia Anhanguera, Araras, São Paulo	Abrir
14/12/2025, 12:10:57	128.0	-22.43218, -47.39485	Rodovia Anhanguera, Araras, São Paulo	Abrir
14/12/2025, 12:11:16	128.0	-22.43218, -47.39485	Rodovia Anhanguera, Araras, São Paulo	Abrir
14/12/2025, 12:11:27	85.0	-22.42454, -47.39270	Rodovia Anhanguera, Araras, São Paulo	Abrir
14/12/2025, 12:11:57	99.0	-22.41846, -47.39096	Rodovia Anhanguera, Araras, São Paulo	Abrir

Data/Hora	Vel. (km/h)	Lat/Lon	Endereço	Link
14/12/2025, 12:12:21	97.0	-22.41255, -47.38977	Rodovia Anhanguera, Araras, São Paulo	Abrir
14/12/2025, 12:12:27	103.0	-22.41104, -47.38974	Rodovia Anhanguera, Araras, São Paulo	Abrir
14/12/2025, 12:12:57	104.0	-22.40258, -47.38960	Rodovia Anhanguera, Araras, São Paulo	Abrir
14/12/2025, 12:13:13	114.0	-22.39841, -47.38980	Rodovia Anhanguera, Araras, São Paulo	Abrir
14/12/2025, 12:13:27	139.0	-22.39426, -47.39152	Rodovia Anhanguera, Araras, São Paulo	Abrir
14/12/2025, 12:13:57	124.0	-22.38476, -47.39429	Rodovia Anhanguera, Conjunto Habitacional Doutor Narciso Gomes, Araras, São Paulo	Abrir
14/12/2025, 12:14:27	136.0	-22.37464, -47.39440	Rodovia Anhanguera, Parque Industrial, Araras, São Paulo	Abrir
14/12/2025, 12:14:57	96.0	-22.36563, -47.39460	Rodovia Anhanguera, Centro, Araras, São Paulo	Abrir
14/12/2025, 12:15:27	103.0	-22.35799, -47.39471	Rodovia Anhanguera, Centro, Araras, São Paulo	Abrir
14/12/2025, 12:15:45	123.0	-22.35306, -47.39483	Rodovia Anhanguera, Centro, Araras, São Paulo	Abrir
14/12/2025, 12:15:57	134.0	-22.34909, -47.39440	Rodovia Anhanguera, Centro, Araras, São Paulo	Abrir
14/12/2025, 12:16:14	125.0	-22.34374, -47.39304	Rodovia Anhanguera, Centro, Araras, São Paulo	Abrir
14/12/2025, 12:16:16	125.0	-22.34374, -47.39304	Rodovia Anhanguera, Centro, Araras, São Paulo	Abrir
14/12/2025, 12:16:27	124.0	-22.33997, -47.39155	Rodovia Anhanguera, Jardim Tarumã, Araras, São Paulo	Abrir
14/12/2025, 12:16:52	133.0	-22.33242, -47.38893	Rodovia Anhanguera, Jardim Nova Europa, Araras, São Paulo	Abrir
14/12/2025, 12:16:57	130.0	-22.33077, -47.38899	Rodovia Anhanguera, Jardim Nova Europa, Araras, São Paulo	Abrir
14/12/2025, 12:17:27	136.0	-22.32063, -47.39002	Rodovia Anhanguera, Jardim Alto da Colina, Araras, São Paulo	Abrir
14/12/2025, 12:17:57	156.0	-22.30985, -47.39113	Rodovia Anhanguera, Araras, São Paulo	Abrir
14/12/2025, 12:18:27	139.0	-22.29883, -47.39224	Rodovia Anhanguera, Araras, São Paulo	Abrir

Data/Hora	Vel. (km/h)	Lat/Lon	Endereço	Link
14/12/2025, 12:18:57	98.0	-22.28922, -47.39321	Rodovia Anhanguera, Araras, São Paulo	Abrir
14/12/2025, 12:19:27	135.0	-22.28055, -47.39292	Rodovia Anhanguera, Araras, São Paulo	Abrir
14/12/2025, 12:19:57	110.0	-22.27072, -47.39162	Rodovia Anhanguera, Araras, São Paulo	Abrir
14/12/2025, 12:20:27	127.0	-22.26180, -47.39048	Rodovia Anhanguera, Araras, São Paulo	Abrir
14/12/2025, 12:20:57	106.0	-22.25310, -47.38970	Rodovia Anhanguera, Araras, São Paulo	Abrir
14/12/2025, 12:21:16	106.0	-22.25310, -47.38970	Rodovia Anhanguera, Araras, São Paulo	Abrir
14/12/2025, 12:21:27	60.0	-22.24886, -47.38992	Rodovia Anhanguera, Leme, São Paulo	Abrir
14/12/2025, 12:21:57	103.0	-22.24196, -47.39046	Rodovia Anhanguera, Leme, São Paulo	Abrir
14/12/2025, 12:22:23	22.0	-22.23647, -47.39072	Rodovia Anhanguera, Leme, São Paulo	Abrir
14/12/2025, 12:22:27	23.0	-22.23626, -47.39064	Rodovia Anhanguera, Leme, São Paulo	Abrir
14/12/2025, 12:22:41	27.0	-22.23578, -47.39057	Rodovia Anhanguera, Leme, São Paulo	Abrir
14/12/2025, 12:22:45	37.0	-22.23546, -47.39068	Rodovia Anhanguera, Leme, São Paulo	Abrir
14/12/2025, 12:22:51	37.0	-22.23492, -47.39089	Rodovia Anhanguera, Leme, São Paulo	Abrir
14/12/2025, 12:22:57	69.0	-22.23410, -47.39094	Rodovia Anhanguera, Leme, São Paulo	Abrir
14/12/2025, 12:23:27	132.0	-22.22540, -47.39149	Rodovia Anhanguera, Leme, São Paulo	Abrir
14/12/2025, 12:23:57	108.0	-22.21658, -47.39282	Rodovia Anhanguera, Leme, São Paulo	Abrir
14/12/2025, 12:24:27	130.0	-22.20798, -47.39443	Rodovia Anhanguera, Leme, São Paulo	Abrir
14/12/2025, 12:24:57	123.0	-22.19820, -47.39634	Rodovia Anhanguera, Leme, São Paulo	Abrir
14/12/2025, 12:25:27	121.0	-22.18932, -47.39799	Rodovia Anhanguera, Leme, São Paulo	Abrir

Data/Hora	Vel. (km/h)	Lat/Lon	Endereço	Link
14/12/2025, 12:25:57	135.0	-22.17943, -47.39860	Rodovia Anhanguera, Leme, São Paulo	Abrir
14/12/2025, 12:26:16	135.0	-22.17943, -47.39860	Rodovia Anhanguera, Leme, São Paulo	Abrir
14/12/2025, 12:26:27	109.0	-22.17011, -47.39915	Rodovia Anhanguera, Leme, São Paulo	Abrir
14/12/2025, 12:26:57	108.0	-22.16218, -47.39963	Rodovia Anhanguera, Leme, São Paulo	Abrir
14/12/2025, 12:27:27	118.0	-22.15331, -47.40025	Rodovia Anhanguera, Leme, São Paulo	Abrir
14/12/2025, 12:27:32	119.0	-22.15187, -47.40068	Rodovia Anhanguera, Leme, São Paulo	Abrir
14/12/2025, 12:27:57	133.0	-22.14464, -47.40427	Rodovia Anhanguera, Leme, São Paulo	Abrir
14/12/2025, 12:28:27	112.0	-22.13645, -47.40836	Rodovia Anhanguera, Leme, São Paulo	Abrir
14/12/2025, 12:28:57	135.0	-22.12776, -47.41001	Rodovia Anhanguera, São Paulo	Abrir
14/12/2025, 12:29:27	132.0	-22.11774, -47.41133	Rodovia Anhanguera, São Paulo	Abrir
14/12/2025, 12:29:57	90.0	-22.10915, -47.41241	Rodovia Anhanguera, São Paulo	Abrir
14/12/2025, 12:30:27	92.0	-22.10238, -47.41450	Rodovia Anhanguera, São Paulo	Abrir
14/12/2025, 12:30:57	118.0	-22.09445, -47.41720	Rodovia Anhanguera, São Paulo	Abrir
14/12/2025, 12:31:16	118.0	-22.09445, -47.41720	Rodovia Anhanguera, São Paulo	Abrir
14/12/2025, 12:31:27	83.0	-22.08632, -47.41997	Rodovia Anhanguera, São Paulo	Abrir
14/12/2025, 12:31:57	115.0	-22.07840, -47.42212	Rodovia Anhanguera, São Paulo	Abrir
14/12/2025, 12:32:27	136.0	-22.06878, -47.42458	Rodovia Anhanguera, Pirassununga, São Paulo	Abrir
14/12/2025, 12:32:57	128.0	-22.05887, -47.42712	Rodovia Anhanguera, Pirassununga, São Paulo	Abrir
14/12/2025, 12:33:27	125.0	-22.04925, -47.42953	Rodovia Anhanguera, Pirassununga, São Paulo	Abrir

Data/Hora	Vel. (km/h)	Lat/Lon	Endereço	Link
14/12/2025, 12:33:57	113.0	-22.04081, -47.43165	Rodovia Anhanguera, Loteamento TerraAmerica, Pirassununga, São Paulo	Abrir
14/12/2025, 12:34:27	122.0	-22.03226, -47.43408	Rodovia Anhanguera, Vila Belmiro, Pirassununga, São Paulo	Abrir
14/12/2025, 12:34:57	122.0	-22.02326, -47.43714	Rodovia Anhanguera, Loteamento TerraAmerica, Pirassununga, São Paulo	Abrir
14/12/2025, 12:35:27	118.0	-22.01587, -47.43966	Rodovia Anhanguera, Loteamento TerraAmerica, Pirassununga, São Paulo	Abrir
14/12/2025, 12:35:57	121.0	-22.00686, -47.44271	Rodovia Anhanguera, Loteamento TerraAmerica, Pirassununga, São Paulo	Abrir
14/12/2025, 12:36:16	121.0	-22.00686, -47.44271	Rodovia Anhanguera, Loteamento TerraAmerica, Pirassununga, São Paulo	Abrir
14/12/2025, 12:36:27	93.0	-21.99975, -47.44515	Rodovia Anhanguera, Pirassununga, São Paulo	Abrir
14/12/2025, 12:36:57	124.0	-21.99219, -47.44772	Rodovia Anhanguera, Pirassununga, São Paulo	Abrir
14/12/2025, 12:37:27	127.0	-21.98314, -47.45081	Rodovia Anhanguera, Pirassununga, São Paulo	Abrir
14/12/2025, 12:37:57	132.0	-21.97360, -47.45408	Rodovia Anhanguera, Pirassununga, São Paulo	Abrir
14/12/2025, 12:38:27	109.0	-21.96435, -47.45721	Rodovia Anhanguera, Pirassununga, São Paulo	Abrir
14/12/2025, 12:40:27	143.0	-21.93491, -47.46727	Rodovia Anhanguera, Pirassununga, São Paulo	Abrir
14/12/2025, 12:40:47	109.0	-21.96435, -47.45721	Rodovia Anhanguera, Pirassununga, São Paulo	Abrir
14/12/2025, 12:41:16	134.0	-21.91903, -47.47267	Rodovia Anhanguera, Pirassununga, São Paulo	Abrir
14/12/2025, 12:41:46	133.0	-21.90968, -47.47585	Rodovia Anhanguera, Porto Ferreira, São Paulo	Abrir
14/12/2025, 12:42:06	133.0	-21.90968, -47.47585	Rodovia Anhanguera, Porto Ferreira, São Paulo	Abrir
14/12/2025, 12:42:16	112.0	-21.90080, -47.47889	Rodovia Anhanguera, Porto Ferreira, São Paulo	Abrir

Data/Hora	Vel. (km/h)	Lat/Lon	Endereço	Link
14/12/2025, 12:42:46	138.0	-21.89157, -47.48201	Rodovia Anhanguera, Porto Ferreira, São Paulo	Abrir
14/12/2025, 12:43:16	143.0	-21.88197, -47.48532	Rodovia Anhanguera, Porto Ferreira, São Paulo	Abrir
14/12/2025, 12:43:46	141.0	-21.87183, -47.48876	Rodovia Anhanguera, Porto Ferreira, São Paulo	Abrir
14/12/2025, 12:44:16	130.0	-21.86185, -47.49216	Rodovia Anhanguera, Porto Ferreira, São Paulo	Abrir
14/12/2025, 12:44:46	113.0	-21.85448, -47.49463	Rodovia Anhanguera, Porto Ferreira, São Paulo	Abrir
14/12/2025, 12:44:54	119.0	-21.85212, -47.49504	Rodovia Anhanguera, Porto Ferreira, São Paulo	Abrir
14/12/2025, 12:45:16	118.0	-21.84538, -47.49509	Rodovia Anhanguera, Porto Ferreira, São Paulo	Abrir
14/12/2025, 12:45:46	127.0	-21.83614, -47.49516	Rodovia Anhanguera, Porto Ferreira, São Paulo	Abrir
14/12/2025, 12:46:16	116.0	-21.82723, -47.49524	Rodovia Anhanguera, Porto Ferreira, São Paulo	Abrir
14/12/2025, 12:46:46	119.0	-21.81838, -47.49648	Rodovia Anhanguera, Porto Ferreira, São Paulo	Abrir
14/12/2025, 12:46:57	124.0	-21.81514, -47.49753	Rodovia Anhanguera, Porto Ferreira, São Paulo	Abrir
14/12/2025, 12:47:16	121.0	-21.80974, -47.50002	Rodovia Anhanguera, Porto Ferreira, São Paulo	Abrir
14/12/2025, 12:47:18	124.0	-21.81514, -47.49753	Rodovia Anhanguera, Porto Ferreira, São Paulo	Abrir
14/12/2025, 12:47:33	136.0	-21.80519, -47.50297	Rodovia Anhanguera, Porto Ferreira, São Paulo	Abrir
14/12/2025, 12:47:46	139.0	-21.80152, -47.50604	Rodovia Anhanguera, Santa Rita do Passa Quatro, São Paulo	Abrir
14/12/2025, 12:47:58	131.0	-21.79867, -47.50915	Rodovia Anhanguera, Santa Rita do Passa Quatro, São Paulo	Abrir
14/12/2025, 12:48:16	141.0	-21.79470, -47.51422	Rodovia Anhanguera, Santa Rita do Passa Quatro, São Paulo	Abrir
14/12/2025, 12:48:46	132.0	-21.78813, -47.52264	Rodovia Anhanguera, Santa Rita do Passa Quatro, São Paulo	Abrir
14/12/2025, 12:49:16	135.0	-21.78190, -47.53061	Rodovia Anhanguera, Santa Rita do Passa Quatro, São Paulo	Abrir

Data/Hora	Vel. (km/h)	Lat/Lon	Endereço	Link
14/12/2025, 12:49:46	136.0	-21.77536, -47.53899	Rodovia Anhanguera, Santa Rita do Passa Quatro, São Paulo	Abrir
14/12/2025, 12:50:16	143.0	-21.76847, -47.54781	Rodovia Anhanguera, Santa Rita do Passa Quatro, São Paulo	Abrir
14/12/2025, 12:50:46	150.0	-21.76154, -47.55662	Rodovia Anhanguera, Santa Rita do Passa Quatro, São Paulo	Abrir
14/12/2025, 12:51:16	111.0	-21.75524, -47.56469	Rodovia Anhanguera, Santa Rita do Passa Quatro, São Paulo	Abrir
14/12/2025, 12:51:46	133.0	-21.74867, -47.57232	Rodovia Anhanguera, Santa Rita do Passa Quatro, São Paulo	Abrir
14/12/2025, 12:52:06	133.0	-21.74867, -47.57232	Rodovia Anhanguera, Santa Rita do Passa Quatro, São Paulo	Abrir
14/12/2025, 12:52:16	124.0	-21.74131, -47.57924	Rodovia Anhanguera, Santa Rita do Passa Quatro, São Paulo	Abrir
14/12/2025, 12:52:25	127.0	-21.73907, -47.58112	Rodovia Anhanguera, Santa Rita do Passa Quatro, São Paulo	Abrir
14/12/2025, 12:52:46	137.0	-21.73259, -47.58412	Rodovia Anhanguera, Santa Rita do Passa Quatro, São Paulo	Abrir
14/12/2025, 12:53:16	128.0	-21.72323, -47.58753	Rodovia Anhanguera, Santa Rita do Passa Quatro, São Paulo	Abrir
14/12/2025, 12:53:24	128.0	-21.72082, -47.58844	Rodovia Anhanguera, Santa Rita do Passa Quatro, São Paulo	Abrir
14/12/2025, 12:53:46	130.0	-21.71408, -47.59090	Rodovia Anhanguera, Santa Rita do Passa Quatro, São Paulo	Abrir
14/12/2025, 12:54:16	126.0	-21.70449, -47.59440	Rodovia Anhanguera, Santa Rita do Passa Quatro, São Paulo	Abrir
14/12/2025, 12:54:46	134.0	-21.69566, -47.59758	Rodovia Anhanguera, Santa Rita do Passa Quatro, São Paulo	Abrir
14/12/2025, 12:55:16	106.0	-21.68654, -47.60095	Rodovia Anhanguera, Santa Rita do Passa Quatro, São Paulo	Abrir
14/12/2025, 12:55:46	118.0	-21.67901, -47.60369	Rodovia Anhanguera, Santa Rita do Passa Quatro, São Paulo	Abrir
14/12/2025, 12:56:16	130.0	-21.66971, -47.60697	Rodovia Anhanguera, Santa Rita do Passa Quatro, São Paulo	Abrir
14/12/2025, 12:56:46	90.0	-21.66095, -47.60850	Rodovia Anhanguera, Santa Rita do Passa Quatro, São Paulo	Abrir
14/12/2025, 12:57:11	90.0	-21.66095, -47.60850	Rodovia Anhanguera, Santa Rita do Passa Quatro, São Paulo	Abrir

Data/Hora	Vel. (km/h)	Lat/Lon	Endereço	Link
14/12/2025, 12:57:16	91.0	-21.65630, -47.60923	Rodovia Anhanguera, Santa Rita do Passa Quatro, São Paulo	Abrir
14/12/2025, 12:57:46	137.0	-21.64728, -47.61076	Rodovia Anhanguera, Santa Rita do Passa Quatro, São Paulo	Abrir
14/12/2025, 12:58:16	143.0	-21.63658, -47.61256	Rodovia Anhanguera, Santa Rita do Passa Quatro, São Paulo	Abrir
14/12/2025, 12:58:46	118.0	-21.62730, -47.61408	Rodovia Anhanguera, Santa Rita do Passa Quatro, São Paulo	Abrir
14/12/2025, 12:59:16	115.0	-21.61864, -47.61552	Rodovia Anhanguera, Santa Rita do Passa Quatro, São Paulo	Abrir
14/12/2025, 12:59:46	141.0	-21.60866, -47.61792	Rodovia Anhanguera, Santa Rita do Passa Quatro, São Paulo	Abrir
14/12/2025, 13:00:16	131.0	-21.59893, -47.62136	Rodovia Anhanguera, Santa Rita do Passa Quatro, São Paulo	Abrir
14/12/2025, 13:00:46	137.0	-21.58919, -47.62479	Rodovia Anhanguera, São Simão, São Paulo	Abrir
14/12/2025, 13:01:16	79.0	-21.58009, -47.62797	Rodovia Anhanguera, São Simão, São Paulo	Abrir
14/12/2025, 13:01:46	109.0	-21.57364, -47.63022	Rodovia Anhanguera, São Simão, São Paulo	Abrir
14/12/2025, 13:02:06	109.0	-21.57364, -47.63022	Rodovia Anhanguera, São Simão, São Paulo	Abrir
14/12/2025, 13:02:16	146.0	-21.56452, -47.63344	Rodovia Anhanguera, São Simão, São Paulo	Abrir
14/12/2025, 13:02:46	132.0	-21.55448, -47.63693	Rodovia Anhanguera, São Simão, São Paulo	Abrir
14/12/2025, 13:03:16	115.0	-21.54798, -47.63880	Rodovia Anhanguera, São Simão, São Paulo	Abrir
14/12/2025, 13:03:46	140.0	-21.53804, -47.64063	Rodovia Anhanguera, São Simão, São Paulo	Abrir
14/12/2025, 13:04:16	131.0	-21.52813, -47.64246	Rodovia Anhanguera, São Simão, São Paulo	Abrir
14/12/2025, 13:04:30	127.0	-21.52362, -47.64313	Rodovia Anhanguera, São Simão, São Paulo	Abrir
14/12/2025, 13:04:46	116.0	-21.51873, -47.64285	Rodovia Anhanguera, São Simão, São Paulo	Abrir
14/12/2025, 13:05:16	136.0	-21.50896, -47.64220	Rodovia Anhanguera, São Simão, São Paulo	Abrir

Data/Hora	Vel. (km/h)	Lat/Lon	Endereço	Link
14/12/2025, 13:05:46	133.0	-21.49848, -47.64159	Rodovia Anhanguera, São Simão, São Paulo	Abrir
14/12/2025, 13:06:16	146.0	-21.48803, -47.64097	Rodovia Anhanguera, São Simão, São Paulo	Abrir
14/12/2025, 13:06:46	124.0	-21.47808, -47.64037	Rodovia Anhanguera, São Simão, São Paulo	Abrir
14/12/2025, 13:07:06	124.0	-21.47808, -47.64037	Rodovia Anhanguera, São Simão, São Paulo	Abrir
14/12/2025, 13:07:16	118.0	-21.46868, -47.64084	Rodovia Anhanguera, São Simão, São Paulo	Abrir
14/12/2025, 13:07:19	120.0	-21.46781, -47.64110	Rodovia Anhanguera, São Simão, São Paulo	Abrir
14/12/2025, 13:07:46	106.0	-21.46047, -47.64355	Rodovia Anhanguera, São Simão, São Paulo	Abrir
14/12/2025, 13:08:16	129.0	-21.45175, -47.64644	Rodovia Anhanguera, São Simão, São Paulo	Abrir
14/12/2025, 13:08:46	112.0	-21.44315, -47.64906	Rodovia Anhanguera, São Simão, São Paulo	Abrir
14/12/2025, 13:09:16	114.0	-21.43483, -47.65180	Rodovia Anhanguera, São Simão, São Paulo	Abrir
14/12/2025, 13:09:46	115.0	-21.42693, -47.65507	Rodovia Anhanguera, São Simão, São Paulo	Abrir
14/12/2025, 13:09:57	122.0	-21.42405, -47.65679	Rodovia Anhanguera, São Simão, São Paulo	Abrir
14/12/2025, 13:10:16	107.0	-21.41979, -47.65996	Rodovia Anhanguera, São Simão, São Paulo	Abrir
14/12/2025, 13:10:46	30.0	-21.41434, -47.66395	Rodovia Anhanguera, São Simão, São Paulo	Abrir
14/12/2025, 13:11:16	108.0	-21.40990, -47.66768	Rodovia Anhanguera, São Simão, São Paulo	Abrir
14/12/2025, 13:13:05	122.0	-21.39159, -47.69561	Rodovia Anhanguera, São Simão, São Paulo	Abrir
14/12/2025, 13:13:07	124.0	-21.39118, -47.69611	Rodovia Anhanguera, São Simão, São Paulo	Abrir
14/12/2025, 13:13:36	111.0	-21.38458, -47.70155	Rodovia Anhanguera, São Simão, São Paulo	Abrir
14/12/2025, 13:13:46	108.0	-21.40990, -47.66768	Rodovia Anhanguera, São Simão, São Paulo	Abrir

Data/Hora	Vel. (km/h)	Lat/Lon	Endereço	Link
14/12/2025, 13:14:15	137.0	-21.37460, -47.70956	Rodovia Anhanguera, Cravinhos, São Paulo	Abrir
14/12/2025, 13:14:45	127.0	-21.36663, -47.71604	Cravinhos, São Paulo	Abrir
14/12/2025, 13:15:15	119.0	-21.35904, -47.72202	Rodovia Anhanguera, Cravinhos, São Paulo	Abrir
14/12/2025, 13:15:15	119.0	-21.35904, -47.72202	Rodovia Anhanguera, Cravinhos, São Paulo	Abrir
14/12/2025, 13:15:29	120.0	-21.35508, -47.72370	Rodovia Anhanguera, Cravinhos, São Paulo	Abrir
14/12/2025, 13:15:43	122.0	-21.35089, -47.72420	Rodovia Anhanguera, Cravinhos, São Paulo	Abrir
14/12/2025, 13:15:45	122.0	-21.35028, -47.72418	Rodovia Anhanguera, Cravinhos, São Paulo	Abrir
14/12/2025, 13:16:15	92.0	-21.34107, -47.72404	Rodovia Anhanguera, Cravinhos, São Paulo	Abrir
14/12/2025, 13:16:27	77.0	-21.33888, -47.72451	Rodovia Anhanguera, Cravinhos, São Paulo	Abrir
14/12/2025, 13:16:45	100.0	-21.33519, -47.72595	Rodovia Anhanguera, Cravinhos, São Paulo	Abrir
14/12/2025, 13:17:15	115.0	-21.32738, -47.72956	Rodovia Anhanguera, Cravinhos, São Paulo	Abrir
14/12/2025, 13:17:45	98.0	-21.31942, -47.73329	Rodovia Anhanguera, Cravinhos, São Paulo	Abrir
14/12/2025, 13:18:15	110.0	-21.31216, -47.73669	Rodovia Anhanguera, Cravinhos, São Paulo	Abrir
14/12/2025, 13:18:45	111.0	-21.30409, -47.74048	Rodovia Anhanguera, Cravinhos, São Paulo	Abrir
14/12/2025, 13:18:46	111.0	-21.30409, -47.74048	Rodovia Anhanguera, Cravinhos, São Paulo	Abrir
14/12/2025, 13:19:15	114.0	-21.29654, -47.74401	Rodovia Anhanguera, Cravinhos, São Paulo	Abrir
14/12/2025, 13:19:45	111.0	-21.28829, -47.74788	Rodovia Anhanguera, Cravinhos, São Paulo	Abrir
14/12/2025, 13:20:15	111.0	-21.28074, -47.75141	Rodovia Anhanguera, Cravinhos, São Paulo	Abrir
14/12/2025, 13:20:45	85.0	-21.27427, -47.75445	Rodovia Anhanguera, Cravinhos, São Paulo	Abrir

Data/Hora	Vel. (km/h)	Lat/Lon	Endereço	Link
14/12/2025, 13:21:08	107.0	-21.26815, -47.75606	Rodovia Anhanguera, Ribeirão Preto, São Paulo	Abrir
14/12/2025, 13:21:15	100.0	-21.26638, -47.75584	Rodovia Anhanguera, Ribeirão Preto, São Paulo	Abrir
14/12/2025, 13:21:45	107.0	-21.25923, -47.75416	Rodovia Anhanguera, Jardim São José, Ribeirão Preto, São Paulo	Abrir
14/12/2025, 13:22:13	97.0	-21.25245, -47.75521	Rodovia Anhanguera, Jardim São José, Ribeirão Preto, São Paulo	Abrir
14/12/2025, 13:22:15	106.0	-21.25195, -47.75534	Rodovia Anhanguera, Jardim São José, Ribeirão Preto, São Paulo	Abrir
14/12/2025, 13:22:45	134.0	-21.24226, -47.75763	Rodovia Anhanguera, Jardim São José, Ribeirão Preto, São Paulo	Abrir
14/12/2025, 13:22:58	54.0	-21.23949, -47.75811	Rodovia Anhanguera, Jardim São José, Ribeirão Preto, São Paulo	Abrir
14/12/2025, 13:23:11	54.0	-21.23768, -47.75783	Rodovia Anhanguera, Jardim São José, Ribeirão Preto, São Paulo	Abrir
14/12/2025, 13:23:14	55.0	-21.23734, -47.75810	Rodovia Anhanguera, Jardim São José, Ribeirão Preto, São Paulo	Abrir
14/12/2025, 13:23:15	52.0	-21.23725, -47.75821	Rodovia Anhanguera, Jardim São José, Ribeirão Preto, São Paulo	Abrir
14/12/2025, 13:23:16	49.0	-21.23720, -47.75834	Rodovia Anhanguera, Jardim São José, Ribeirão Preto, São Paulo	Abrir
14/12/2025, 13:23:17	52.0	-21.23718, -47.75850	Rodovia Anhanguera, Jardim São José, Ribeirão Preto, São Paulo	Abrir
14/12/2025, 13:23:19	65.0	-21.23724, -47.75888	Rodovia Anhanguera, Jardim São José, Ribeirão Preto, São Paulo	Abrir
14/12/2025, 13:23:37	85.0	-21.23760, -47.76337	Avenida Doutor Celso Charuri, Jardim São José, Ribeirão Preto, São Paulo	Abrir
14/12/2025, 13:23:39	83.0	-21.23736, -47.76373	Avenida Doutor Celso Charuri, Jardim São José, Ribeirão Preto, São Paulo	Abrir
14/12/2025, 13:23:40	85.0	-21.23717, -47.76385	Avenida Doutor Celso Charuri, Jardim São José, Ribeirão Preto, São Paulo	Abrir
14/12/2025, 13:23:43	87.0	-21.23655, -47.76412	Avenida Doutor Celso Charuri, Jardim São José, Ribeirão Preto, São Paulo	Abrir
14/12/2025, 13:23:45	90.0	-21.23610, -47.76423	Avenida Doutor Celso Charuri, Jardim São José, Ribeirão Preto, São Paulo	Abrir

Data/Hora	Vel. (km/h)	Lat/Lon	Endereço	Link
			Paulo	
14/12/2025, 13:23:46	90.0	-21.23610, -47.76423	Avenida Doutor Celso Charuri, Jardim São José, Ribeirão Preto, São Paulo	Abrir
14/12/2025, 13:24:15	106.0	-21.22843, -47.76670	Avenida Doutor Celso Charuri, Jardim São José, Ribeirão Preto, São Paulo	Abrir
14/12/2025, 13:24:39	72.0	-21.22331, -47.76811	Avenida Doutor Celso Charuri, Jardim Roberto Benedetti, Ribeirão Preto, São Paulo	Abrir
14/12/2025, 13:24:45	59.0	-21.22254, -47.76877	Avenida Doutor Celso Charuri, Greenville, Ribeirão Preto, São Paulo	Abrir
14/12/2025, 13:25:15	86.0	-21.21743, -47.77188	Avenida Doutor Celso Charuri, Greenville, Ribeirão Preto, São Paulo	Abrir
14/12/2025, 13:25:45	15.0	-21.21228, -47.77444	Avenida Maurílio Biagi, Greenville, Ribeirão Preto, São Paulo	Abrir
14/12/2025, 13:26:15	46.0	-21.21152, -47.77505	Avenida Maurílio Biagi, City Ribeirão, Ribeirão Preto, São Paulo	Abrir
14/12/2025, 13:26:17	50.0	-21.21137, -47.77526	Avenida Maurílio Biagi, City Ribeirão, Ribeirão Preto, São Paulo	Abrir
14/12/2025, 13:26:22	27.0	-21.21112, -47.77575	Avenida Maurílio Biagi, City Ribeirão, Ribeirão Preto, São Paulo	Abrir
14/12/2025, 13:26:23	25.0	-21.21112, -47.77582	Avenida Maurílio Biagi, City Ribeirão, Ribeirão Preto, São Paulo	Abrir
14/12/2025, 13:26:24	25.0	-21.21114, -47.77588	Avenida Maurílio Biagi, City Ribeirão, Ribeirão Preto, São Paulo	Abrir
14/12/2025, 13:26:26	19.0	-21.21122, -47.77596	Avenida Maurílio Biagi, City Ribeirão, Ribeirão Preto, São Paulo	Abrir
14/12/2025, 13:26:27	16.0	-21.21126, -47.77598	Avenida Maurílio Biagi, City Ribeirão, Ribeirão Preto, São Paulo	Abrir
14/12/2025, 13:26:40	18.0	-21.21142, -47.77594	Avenida Maurílio Biagi, City Ribeirão, Ribeirão Preto, São Paulo	Abrir
14/12/2025, 13:26:42	22.0	-21.21151, -47.77589	Avenida Maurílio Biagi, City Ribeirão, Ribeirão Preto, São Paulo	Abrir
14/12/2025, 13:26:45	31.0	-21.21167, -47.77576	Avenida Maurílio Biagi, City Ribeirão, Ribeirão Preto, São Paulo	Abrir
14/12/2025, 13:26:51	20.0	-21.21204, -47.77540	Avenida Alice de Moura Braghetto, City Ribeirão, Ribeirão Preto, São	Abrir

Data/Hora	Vel. (km/h)	Lat/Lon	Endereço	Link
			Paulo	
14/12/2025, 13:26:52	23.0	-21.21209, -47.77542	Avenida Alzira Couto Machado, City Ribeirão, Ribeirão Preto, São Paulo	Abrir
14/12/2025, 13:26:54	28.0	-21.21219, -47.77551	Avenida Alzira Couto Machado, City Ribeirão, Ribeirão Preto, São Paulo	Abrir
14/12/2025, 13:27:15	51.0	-21.21340, -47.77900	Avenida Alzira Couto Machado, City Ribeirão, Ribeirão Preto, São Paulo	Abrir
14/12/2025, 13:27:20	31.0	-21.21358, -47.77955	Rua Célia Matheus Nahas, City Ribeirão, Ribeirão Preto, São Paulo	Abrir
14/12/2025, 13:27:36	44.0	-21.21514, -47.78089	Avenida Alzira Couto Machado, City Ribeirão, Ribeirão Preto, São Paulo	Abrir
14/12/2025, 13:27:42	55.0	-21.21549, -47.78160	Avenida Eduardo Gomes de Souza, City Ribeirão, Ribeirão Preto, São Paulo	Abrir
14/12/2025, 13:27:45	45.0	-21.21571, -47.78192	Avenida Aurea Ap. B. Machado, City Ribeirão, Ribeirão Preto, São Paulo	Abrir
14/12/2025, 13:27:45	45.0	-21.21571, -47.78192	Avenida Aurea Ap. B. Machado, City Ribeirão, Ribeirão Preto, São Paulo	Abrir
14/12/2025, 13:27:47	52.0	-21.21574, -47.78219	Avenida Aurea Ap. B. Machado, City Ribeirão, Ribeirão Preto, São Paulo	Abrir
14/12/2025, 13:28:14	28.0	-21.21608, -47.78688	Avenida Aurea Ap. B. Machado, City Ribeirão, Ribeirão Preto, São Paulo	Abrir
14/12/2025, 13:28:15	21.0	-21.21608, -47.78693	Avenida Aurea Ap. B. Machado, City Ribeirão, Ribeirão Preto, São Paulo	Abrir
14/12/2025, 13:28:16	21.0	-21.21609, -47.78698	Rua Benedito Milani, City Ribeirão, Ribeirão Preto, São Paulo	Abrir
14/12/2025, 13:28:30	58.0	-21.21634, -47.78875	Avenida Norma Valério Correa, Jardim Botânico, Ribeirão Preto, São Paulo	Abrir
14/12/2025, 13:28:32	58.0	-21.21651, -47.78899	Avenida Norma Valério Correa, Jardim Botânico, Ribeirão Preto, São Paulo	Abrir
14/12/2025, 13:28:34	58.0	-21.21677, -47.78914	Avenida Norma Valério Correa, Jardim Botânico, Ribeirão Preto, São Paulo	Abrir
14/12/2025, 13:28:38	57.0	-21.21726, -47.78948	Avenida Norma Valério Correa, Jardim Botânico, Ribeirão Preto, São Paulo	Abrir
14/12/2025, 13:28:39	55.0	-21.21733, -47.78962	Rua Professor Paulo Dantas da Silva Júnior, Jardim Botânico, Ribeirão	Abrir

Data/Hora	Vel. (km/h)	Lat/Lon	Endereço	Link
			Preto, São Paulo	
14/12/2025, 13:28:45	65.0	-21.21769, -47.79053	Avenida Norma Valério Correa, Jardim Botânico, Ribeirão Preto, São Paulo	Abrir
14/12/2025, 13:28:46	65.0	-21.21769, -47.79053	Avenida Norma Valério Correa, Jardim Botânico, Ribeirão Preto, São Paulo	Abrir
14/12/2025, 13:29:15	57.0	-21.21967, -47.79501	Avenida Norma Valério Correa, Jardim Botânico, Ribeirão Preto, São Paulo	Abrir
14/12/2025, 13:29:18	45.0	-21.21981, -47.79538	Avenida Giuseppe Cilento, Jardim Botânico, Ribeirão Preto, São Paulo	Abrir
14/12/2025, 13:29:20	40.0	-21.21982, -47.79561	Avenida Norma Valério Correa, Jardim Botânico, Ribeirão Preto, São Paulo	Abrir
14/12/2025, 13:29:22	44.0	-21.21973, -47.79583	Avenida Giuseppe Cilento, Jardim Botânico, Ribeirão Preto, São Paulo	Abrir
14/12/2025, 13:29:34	15.0	-21.21913, -47.79705	Avenida Giuseppe Cilento, Jardim Botânico, Ribeirão Preto, São Paulo	Abrir
14/12/2025, 13:29:45	6.0	-21.21918, -47.79700	Avenida Giuseppe Cilento, Jardim Botânico, Ribeirão Preto, São Paulo	Abrir
14/12/2025, 13:30:15	14.0	-21.21917, -47.79700	Avenida Giuseppe Cilento, Jardim Botânico, Ribeirão Preto, São Paulo	Abrir
14/12/2025, 13:30:43	23.0	-21.21926, -47.80071	Jardim Botânico, Ribeirão Preto, São Paulo	Abrir
14/12/2025, 13:30:45	19.0	-21.21920, -47.80076	Jardim Botânico, Ribeirão Preto, São Paulo	Abrir
14/12/2025, 13:30:45	19.0	-21.21920, -47.80076	Jardim Botânico, Ribeirão Preto, São Paulo	Abrir
14/12/2025, 13:30:51	36.0	-21.21893, -47.80108	Jardim Botânico, Ribeirão Preto, São Paulo	Abrir
14/12/2025, 13:30:53	40.0	-21.21894, -47.80128	Jardim Botânico, Ribeirão Preto, São Paulo	Abrir
14/12/2025, 13:30:55	39.0	-21.21905, -47.80147	Jardim Botânico, Ribeirão Preto, São Paulo	Abrir
14/12/2025, 13:30:59	42.0	-21.21926, -47.80187	Avenida Giuseppe Cilento, Jardim Canadá, Ribeirão Preto, São Paulo	Abrir
14/12/2025, 13:31:01	50.0	-21.21926, -47.80212	Avenida Giuseppe Cilento, Jardim Canadá, Ribeirão Preto, São Paulo	Abrir

Data/Hora	Vel. (km/h)	Lat/Lon	Endereço	Link
14/12/2025, 13:31:15	69.0	-21.21941, -47.80447	Avenida Giuseppe Cilento, Jardim Canadá, Ribeirão Preto, São Paulo	Abrir
14/12/2025, 13:31:26	21.0	-21.21944, -47.80571	Avenida Professor João Fiusa, Jardim Canadá, Ribeirão Preto, São Paulo	Abrir
14/12/2025, 13:31:27	19.0	-21.21941, -47.80576	Avenida Professor João Fiusa, Jardim Canadá, Ribeirão Preto, São Paulo	Abrir
14/12/2025, 13:31:32	15.0	-21.21927, -47.80594	Avenida Professor João Fiusa, Jardim Canadá, Ribeirão Preto, São Paulo	Abrir
14/12/2025, 13:31:33	16.0	-21.21928, -47.80598	Avenida Professor João Fiusa, Jardim Canadá, Ribeirão Preto, São Paulo	Abrir
14/12/2025, 13:31:34	18.0	-21.21931, -47.80600	Avenida Professor João Fiusa, Jardim Canadá, Ribeirão Preto, São Paulo	Abrir
14/12/2025, 13:31:36	19.0	-21.21939, -47.80603	Avenida Professor João Fiusa, Jardim Canadá, Ribeirão Preto, São Paulo	Abrir
14/12/2025, 13:31:45	40.0	-21.22014, -47.80613	Avenida Professor João Fiusa, Jardim Canadá, Ribeirão Preto, São Paulo	Abrir
14/12/2025, 13:32:15	8.0	-21.22309, -47.80662	Avenida Professor João Fiusa, Jardim Canadá, Ribeirão Preto, São Paulo	Abrir
14/12/2025, 13:32:33	8.0	-21.22309, -47.80662	Avenida Professor João Fiusa, Jardim Canadá, Ribeirão Preto, São Paulo	Abrir
14/12/2025, 13:32:45	0.0	-21.22308, -47.80663	Avenida Professor João Fiusa, Jardim Canadá, Ribeirão Preto, São Paulo	Abrir

🕒 Paradas

#	Início	Fim	Duração	Endereço	Maps
Nenhuma parada detectada.					

📄 **Viagem #2** 14/12/2025, 13:38:56 → 14/12/2025, 13:47:21

Dist: 2.92 km

Duração: 0h 8m

V. Máx: 77.0 km/h

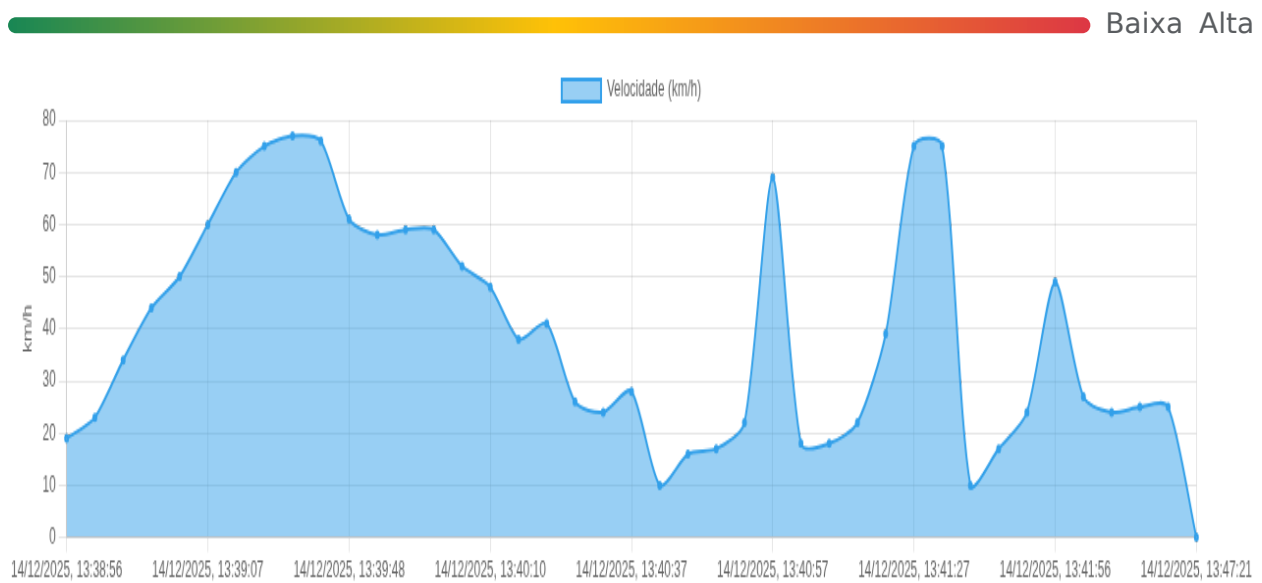
Início: 14/12/2025, 13:38:56 **Fim:** 14/12/2025, 13:47:21 **Duração:** 0h 8m **Distância:** 2.92 km

Vel. Máx: 77.0 km/h

▶ **Partida:** Avenida Professor João Fiusa, Jardim Canadá, Ribeirão Preto, São Paulo

■ **Chegada:** Rua Doutor Ivam Teixeira Maldonato, Jardim Canadá, Ribeirão Preto, São Paulo

↻ Carregando mapa...



☰ **Posições (todas)**

Filtro global aplicado automaticamente

Data/Hora	Vel. (km/h)	Lat/Lon	Endereço	Link
14/12/2025, 13:38:56	19.0	-21.22333, -47.80667	Avenida Professor João Fiusa, Jardim Canadá, Ribeirão Preto, São Paulo	Abrir
14/12/2025, 13:38:57	23.0	-21.22338, -47.80665	Avenida Professor João Fiusa, Jardim Canadá, Ribeirão Preto, São Paulo	Abrir
14/12/2025, 13:38:59	34.0	-21.22353, -47.80666	Avenida Professor João Fiusa, Jardim Canadá, Ribeirão Preto, São Paulo	Abrir
14/12/2025, 13:39:02	44.0	-21.22381, -47.80672	Avenida Professor João Fiusa, Jardim Canadá, Ribeirão Preto, São Paulo	Abrir
14/12/2025, 13:39:04	50.0	-21.22401, -47.80687	Avenida Professor João Fiusa, Jardim Canadá, Ribeirão Preto, São Paulo	Abrir
14/12/2025, 13:39:07	60.0	-21.22429, -47.80721	Avenida Professor João Fiusa, Jardim Canadá, Ribeirão Preto, São Paulo	Abrir
14/12/2025, 13:39:11	70.0	-21.22456, -47.80784	Rodovia Prefeito Antônio Duarte Nogueira, Jardim Canadá, Ribeirão Preto, São Paulo	Abrir
14/12/2025, 13:39:17	75.0	-21.22478, -47.80904	Rodovia Prefeito Antônio Duarte Nogueira, Jardim Canadá, Ribeirão Preto, São Paulo	Abrir
14/12/2025, 13:39:25	77.0	-21.22462, -47.81059	Rodovia Prefeito Antônio Duarte Nogueira, Jardim Canadá, Ribeirão Preto, São Paulo	Abrir
14/12/2025, 13:39:26	76.0	-21.22457, -47.81079	Rodovia Prefeito Antônio Duarte Nogueira, Jardim Canadá, Ribeirão Preto, São Paulo	Abrir
14/12/2025, 13:39:48	61.0	-21.22339, -47.81454	Rodovia Prefeito Antônio Duarte Nogueira, Jardim Canadá, Ribeirão Preto, São Paulo	Abrir
14/12/2025, 13:39:51	58.0	-21.22313, -47.81492	Rodovia Prefeito Antônio Duarte Nogueira, Jardim Canadá, Ribeirão Preto, São Paulo	Abrir
14/12/2025, 13:39:56	59.0	-21.22255, -47.81539	Rua Doutor Carlos Augusto Sampaio Costa Couto, Jardim Canadá, Ribeirão Preto, São Paulo	Abrir
14/12/2025, 13:39:56	59.0	-21.22255, -47.81539	Rua Doutor Carlos Augusto Sampaio Costa Couto, Jardim Canadá, Ribeirão Preto, São Paulo	Abrir
14/12/2025, 13:40:06	52.0	-21.22125, -47.81604	Rodovia José Fregonezi, Jardim Canadá, Ribeirão Preto, São Paulo	Abrir
14/12/2025, 13:40:10	48.0	-21.22074, -47.81604	Rodovia José Fregonezi, Jardim Canadá, Ribeirão Preto, São Paulo	Abrir

Data/Hora	Vel. (km/h)	Lat/Lon	Endereço	Link
14/12/2025, 13:40:26	38.0	-21.21895, -47.81546	Rodovia José Fregonezi, Jardim Canadá, Ribeirão Preto, São Paulo	Abrir
14/12/2025, 13:40:27	41.0	-21.21886, -47.81541	Avenida Presidente Castelo Branco, Jardim Canadá, Ribeirão Preto, São Paulo	Abrir
14/12/2025, 13:40:35	26.0	-21.21818, -47.81502	Avenida Presidente Castelo Branco, Jardim Canadá, Ribeirão Preto, São Paulo	Abrir
14/12/2025, 13:40:36	24.0	-21.21816, -47.81495	Avenida Professor João Fiusa, Jardim Canadá, Ribeirão Preto, São Paulo	Abrir
14/12/2025, 13:40:37	28.0	-21.21817, -47.81487	Rua Hudson, Jardim Canadá, Ribeirão Preto, São Paulo	Abrir
14/12/2025, 13:40:39	10.0	-21.21819, -47.81474	Avenida Professor João Fiusa, Jardim Canadá, Ribeirão Preto, São Paulo	Abrir
14/12/2025, 13:40:45	16.0	-21.21807, -47.81480	Rua Hudson, Jardim Canadá, Ribeirão Preto, São Paulo	Abrir
14/12/2025, 13:40:46	17.0	-21.21802, -47.81482	Rua Hudson, Jardim Canadá, Ribeirão Preto, São Paulo	Abrir
14/12/2025, 13:40:47	22.0	-21.21796, -47.81482	Rua Hudson, Jardim Canadá, Ribeirão Preto, São Paulo	Abrir
14/12/2025, 13:40:57	69.0	-21.21659, -47.81463	Rua Hudson, Jardim Canadá, Ribeirão Preto, São Paulo	Abrir
14/12/2025, 13:41:09	18.0	-21.21502, -47.81454	Rua Hudson, Jardim Canadá, Ribeirão Preto, São Paulo	Abrir
14/12/2025, 13:41:10	18.0	-21.21500, -47.81449	Rua Hudson, Jardim Canadá, Ribeirão Preto, São Paulo	Abrir
14/12/2025, 13:41:11	22.0	-21.21501, -47.81440	Avenida Dormelia de Souza Mosca, Jardim Canadá, Ribeirão Preto, São Paulo	Abrir
14/12/2025, 13:41:13	39.0	-21.21505, -47.81416	Avenida Dormelia de Souza Mosca, Jardim Canadá, Ribeirão Preto, São Paulo	Abrir
14/12/2025, 13:41:27	75.0	-21.21514, -47.81186	Avenida Dormelia de Souza Mosca, Jardim Canadá, Ribeirão Preto, São Paulo	Abrir
14/12/2025, 13:41:46	75.0	-21.21514, -47.81186	Avenida Dormelia de Souza Mosca, Jardim Canadá, Ribeirão Preto, São Paulo	Abrir
14/12/2025, 13:41:49	10.0	-21.21518, -47.80781	Avenida Ottawa, Jardim Canadá, Ribeirão Preto, São Paulo	Abrir

Data/Hora	Vel. (km/h)	Lat/Lon	Endereço	Link
14/12/2025, 13:41:50	17.0	-21.21515, -47.80780	Avenida Ottawa, Jardim Canadá, Ribeirão Preto, São Paulo	Abrir
14/12/2025, 13:41:51	24.0	-21.21509, -47.80779	Avenida Ottawa, Jardim Canadá, Ribeirão Preto, São Paulo	Abrir
14/12/2025, 13:41:56	49.0	-21.21461, -47.80780	Avenida Ottawa, Jardim Canadá, Ribeirão Preto, São Paulo	Abrir
14/12/2025, 13:42:02	27.0	-21.21395, -47.80776	Rua Doutor Ivam Teixeira Maldonato, Jardim Canadá, Ribeirão Preto, São Paulo	Abrir
14/12/2025, 13:42:03	24.0	-21.21390, -47.80772	Rua Doutor Ivam Teixeira Maldonato, Jardim Canadá, Ribeirão Preto, São Paulo	Abrir
14/12/2025, 13:42:04	25.0	-21.21389, -47.80765	Rua Doutor Ivam Teixeira Maldonato, Jardim Canadá, Ribeirão Preto, São Paulo	Abrir
14/12/2025, 13:46:52	25.0	-21.21389, -47.80765	Rua Doutor Ivam Teixeira Maldonato, Jardim Canadá, Ribeirão Preto, São Paulo	Abrir
14/12/2025, 13:47:21	0.0	-21.21408, -47.80661	Rua Doutor Ivam Teixeira Maldonato, Jardim Canadá, Ribeirão Preto, São Paulo	Abrir

🕒 Paradas

#	Início	Fim	Duração	Endereço	Maps
Nenhuma parada detectada.					

📄 **Viagem #3** 15/12/2025, 10:50:13 → 15/12/2025, 11:00:43

Dist: 6.91 km

Duração: 0h 10m

V. Máx: 72.0 km/h

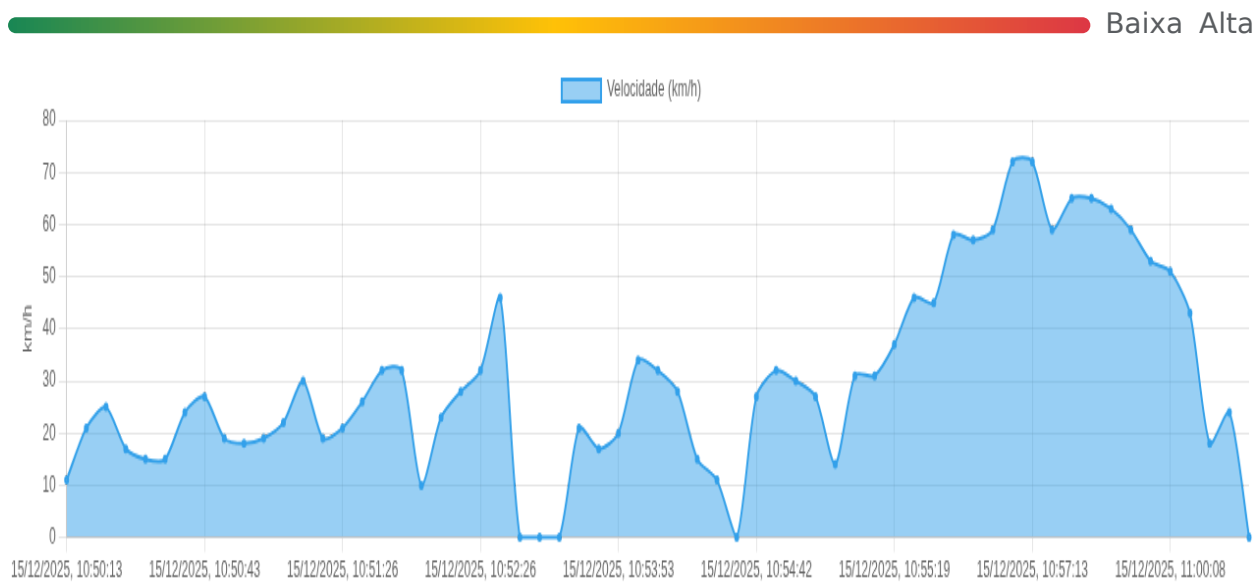
Início: 15/12/2025, 10:50:13 **Fim:** 15/12/2025, 11:00:43 **Duração:** 0h 10m **Distância:** 6.91 km

Vel. Máx: 72.0 km/h

▶ **Partida:** Rua Doutor Ivam Teixeira Maldonato, Jardim Canadá, Ribeirão Preto, São Paulo

■ **Chegada:** Residencial Alphaville 1, Ribeirão Preto, São Paulo

↻ Carregando mapa...



☰ **Posições (todas)**

Filtro global aplicado automaticamente

Data/Hora	Vel. (km/h)	Lat/Lon	Endereço	Link
15/12/2025, 10:50:13	11.0	-21.21400, -47.80674	Rua Doutor Ivam Teixeira Maldonato, Jardim Canadá, Ribeirão Preto, São Paulo	Abrir
15/12/2025, 10:50:22	21.0	-21.21392, -47.80718	Rua Doutor Ivam Teixeira Maldonato, Jardim Canadá, Ribeirão Preto, São Paulo	Abrir
15/12/2025, 10:50:26	25.0	-21.21394, -47.80741	Rua Doutor Ivam Teixeira Maldonato, Jardim Canadá, Ribeirão Preto, São Paulo	Abrir
15/12/2025, 10:50:34	17.0	-21.21404, -47.80787	Rua Doutor Ivam Teixeira Maldonato, Jardim Canadá, Ribeirão Preto, São Paulo	Abrir
15/12/2025, 10:50:35	15.0	-21.21407, -47.80789	Rua Doutor Ivam Teixeira Maldonato, Jardim Canadá, Ribeirão Preto, São Paulo	Abrir
15/12/2025, 10:50:36	15.0	-21.21411, -47.80790	Avenida Ottawa, Jardim Canadá, Ribeirão Preto, São Paulo	Abrir
15/12/2025, 10:50:39	24.0	-21.21427, -47.80789	Avenida Ottawa, Jardim Canadá, Ribeirão Preto, São Paulo	Abrir
15/12/2025, 10:50:43	27.0	-21.21453, -47.80788	Avenida Ottawa, Jardim Canadá, Ribeirão Preto, São Paulo	Abrir
15/12/2025, 10:50:52	19.0	-21.21511, -47.80790	Avenida Ottawa, Jardim Canadá, Ribeirão Preto, São Paulo	Abrir
15/12/2025, 10:50:53	18.0	-21.21515, -47.80792	Avenida Ottawa, Jardim Canadá, Ribeirão Preto, São Paulo	Abrir
15/12/2025, 10:50:54	19.0	-21.21518, -47.80796	Avenida Dormelia de Souza Mosca, Jardim Canadá, Ribeirão Preto, São Paulo	Abrir
15/12/2025, 10:50:55	22.0	-21.21519, -47.80801	Avenida Dormelia de Souza Mosca, Jardim Canadá, Ribeirão Preto, São Paulo	Abrir
15/12/2025, 10:51:13	30.0	-21.21522, -47.80934	Avenida Dormelia de Souza Mosca, Jardim Canadá, Ribeirão Preto, São Paulo	Abrir
15/12/2025, 10:51:25	19.0	-21.21525, -47.81008	Avenida Antônio Marçal, Jardim Canadá, Ribeirão Preto, São Paulo	Abrir
15/12/2025, 10:51:26	21.0	-21.21529, -47.81010	Avenida Antônio Marçal, Jardim Canadá, Ribeirão Preto, São Paulo	Abrir
15/12/2025, 10:51:27	26.0	-21.21535, -47.81012	Avenida Antônio Marçal, Jardim Canadá, Ribeirão Preto, São Paulo	Abrir

Data/Hora	Vel. (km/h)	Lat/Lon	Endereço	Link
15/12/2025, 10:51:43	32.0	-21.21650, -47.81010	Avenida Antônio Marçal, Jardim Canadá, Ribeirão Preto, São Paulo	Abrir
15/12/2025, 10:52:13	32.0	-21.21911, -47.81030	Avenida Antônio Marçal, Jardim Canadá, Ribeirão Preto, São Paulo	Abrir
15/12/2025, 10:52:21	10.0	-21.21960, -47.81040	Avenida Antônio Marçal, Jardim Canadá, Ribeirão Preto, São Paulo	Abrir
15/12/2025, 10:52:23	23.0	-21.21965, -47.81046	Avenida Professor João Fiusa, Jardim Canadá, Ribeirão Preto, São Paulo	Abrir
15/12/2025, 10:52:25	28.0	-21.21968, -47.81060	Avenida Professor João Fiusa, Jardim Canadá, Ribeirão Preto, São Paulo	Abrir
15/12/2025, 10:52:26	32.0	-21.21966, -47.81068	Avenida Professor João Fiusa, Jardim Canadá, Ribeirão Preto, São Paulo	Abrir
15/12/2025, 10:52:43	46.0	-21.21897, -47.81254	Avenida Professor João Fiusa, Jardim Canadá, Ribeirão Preto, São Paulo	Abrir
15/12/2025, 10:53:13	0.0	-21.21814, -47.81492	Avenida Professor João Fiusa, Jardim Canadá, Ribeirão Preto, São Paulo	Abrir
15/12/2025, 10:53:37	0.0	-21.21814, -47.81492	Avenida Professor João Fiusa, Jardim Canadá, Ribeirão Preto, São Paulo	Abrir
15/12/2025, 10:53:43	0.0	-21.21815, -47.81488	Rua Hudson, Jardim Canadá, Ribeirão Preto, São Paulo	Abrir
15/12/2025, 10:53:50	21.0	-21.21809, -47.81495	Avenida Professor João Fiusa, Jardim Canadá, Ribeirão Preto, São Paulo	Abrir
15/12/2025, 10:53:52	17.0	-21.21801, -47.81500	Avenida Professor João Fiusa, Jardim Canadá, Ribeirão Preto, São Paulo	Abrir
15/12/2025, 10:53:53	20.0	-21.21796, -47.81501	Avenida Presidente Castelo Branco, Jardim Canadá, Ribeirão Preto, São Paulo	Abrir
15/12/2025, 10:53:55	34.0	-21.21779, -47.81497	Avenida Presidente Castelo Branco, Jardim Canadá, Ribeirão Preto, São Paulo	Abrir
15/12/2025, 10:53:59	32.0	-21.21744, -47.81494	Avenida Presidente Castelo Branco, Jardim Canadá, Ribeirão Preto, São Paulo	Abrir

Data/Hora	Vel. (km/h)	Lat/Lon	Endereço	Link
15/12/2025, 10:54:01	28.0	-21.21729, -47.81502	Avenida Presidente Castelo Branco, Jardim Canadá, Ribeirão Preto, São Paulo	Abrir
15/12/2025, 10:54:03	15.0	-21.21722, -47.81512	Avenida Presidente Castelo Branco, Jardim Canadá, Ribeirão Preto, São Paulo	Abrir
15/12/2025, 10:54:05	11.0	-21.21721, -47.81519	Avenida Presidente Vargas, Jardim Canadá, Ribeirão Preto, São Paulo	Abrir
15/12/2025, 10:54:13	0.0	-21.21720, -47.81526	Avenida Presidente Vargas, Jardim Canadá, Ribeirão Preto, São Paulo	Abrir
15/12/2025, 10:54:42	27.0	-21.21718, -47.81544	Avenida Presidente Vargas, Jardim Canadá, Ribeirão Preto, São Paulo	Abrir
15/12/2025, 10:54:43	32.0	-21.21720, -47.81552	Avenida Presidente Vargas, Jardim Canadá, Ribeirão Preto, São Paulo	Abrir
15/12/2025, 10:54:44	30.0	-21.21724, -47.81560	Avenida Presidente Vargas, Jardim Canadá, Ribeirão Preto, São Paulo	Abrir
15/12/2025, 10:54:46	27.0	-21.21733, -47.81570	Avenida Presidente Vargas, Jardim Canadá, Ribeirão Preto, São Paulo	Abrir
15/12/2025, 10:54:53	14.0	-21.21769, -47.81592	Avenida Presidente Vargas, Jardim Canadá, Ribeirão Preto, São Paulo	Abrir
15/12/2025, 10:55:13	31.0	-21.21816, -47.81603	Avenida Presidente Vargas, Jardim Canadá, Ribeirão Preto, São Paulo	Abrir
15/12/2025, 10:55:13	31.0	-21.21816, -47.81603	Avenida Presidente Vargas, Jardim Canadá, Ribeirão Preto, São Paulo	Abrir
15/12/2025, 10:55:19	37.0	-21.21870, -47.81600	Avenida Presidente Vargas, Jardim Canadá, Ribeirão Preto, São Paulo	Abrir
15/12/2025, 10:55:28	46.0	-21.21965, -47.81582	Rodovia José Fregonezi, Jardim Canadá, Ribeirão Preto, São Paulo	Abrir
15/12/2025, 10:55:31	45.0	-21.21999, -47.81592	Rodovia José Fregonezi, Jardim Canadá, Ribeirão Preto, São Paulo	Abrir
15/12/2025, 10:55:43	58.0	-21.22143, -47.81654	Rodovia José Fregonezi, Jardim Canadá, Ribeirão Preto, São Paulo	Abrir
15/12/2025, 10:56:02	57.0	-21.22410, -47.81729	Rodovia José Fregonezi, Jardim Olhos D'Água, Ribeirão Preto, São Paulo	Abrir
15/12/2025, 10:56:13	59.0	-21.22577, -47.81748	Rodovia José Fregonezi, Jardim Olhos D'Água, Ribeirão Preto, São Paulo	Abrir
15/12/2025, 10:56:43	72.0	-21.23059, -47.81807	Rodovia José Fregonezi, Jardim Olhos D'Água, Ribeirão Preto, São Paulo	Abrir

Data/Hora	Vel. (km/h)	Lat/Lon	Endereço	Link
			Paulo	
15/12/2025, 10:57:13	72.0	-21.23570, -47.81893	Rodovia José Fregonezi, Jardim Olhos D'Água, Ribeirão Preto, São Paulo	Abrir
15/12/2025, 10:57:43	59.0	-21.24077, -47.81921	Rodovia José Fregonezi, Ribeirão Preto, São Paulo	Abrir
15/12/2025, 10:58:13	65.0	-21.24524, -47.81944	Rodovia José Fregonezi, Ribeirão Preto, São Paulo	Abrir
15/12/2025, 10:58:37	65.0	-21.24524, -47.81944	Rodovia José Fregonezi, Ribeirão Preto, São Paulo	Abrir
15/12/2025, 10:58:43	63.0	-21.25019, -47.81949	Rodovia José Fregonezi, Ribeirão Preto, São Paulo	Abrir
15/12/2025, 10:59:13	59.0	-21.25473, -47.81912	Rodovia José Fregonezi, Ribeirão Preto, São Paulo	Abrir
15/12/2025, 10:59:43	53.0	-21.25908, -47.81876	Rodovia José Fregonezi, Residencial Alphaville 1, Ribeirão Preto, São Paulo	Abrir
15/12/2025, 11:00:08	51.0	-21.26211, -47.81882	Rodovia José Fregonezi, Residencial Alphaville 1, Ribeirão Preto, São Paulo	Abrir
15/12/2025, 11:00:13	43.0	-21.26267, -47.81904	Rodovia José Fregonezi, Residencial Alphaville 1, Ribeirão Preto, São Paulo	Abrir
15/12/2025, 11:00:27	18.0	-21.26363, -47.81952	Rua Carlos Ribeiro de Souza, Residencial Alphaville 1, Ribeirão Preto, São Paulo	Abrir
15/12/2025, 11:00:29	24.0	-21.26369, -47.81961	Residencial Alphaville 1, Ribeirão Preto, São Paulo	Abrir
15/12/2025, 11:00:43	0.0	-21.26378, -47.81988	Residencial Alphaville 1, Ribeirão Preto, São Paulo	Abrir

🕒 Paradas

#	Início	Fim	Duração	Endereço	Maps
Nenhuma parada detectada.					

📄 **Viagem #4** 15/12/2025, 11:03:52 → 15/12/2025, 11:13:43

Dist: 4.31 km

Duração: 0h 9m

V. Máx: 50.0 km/h

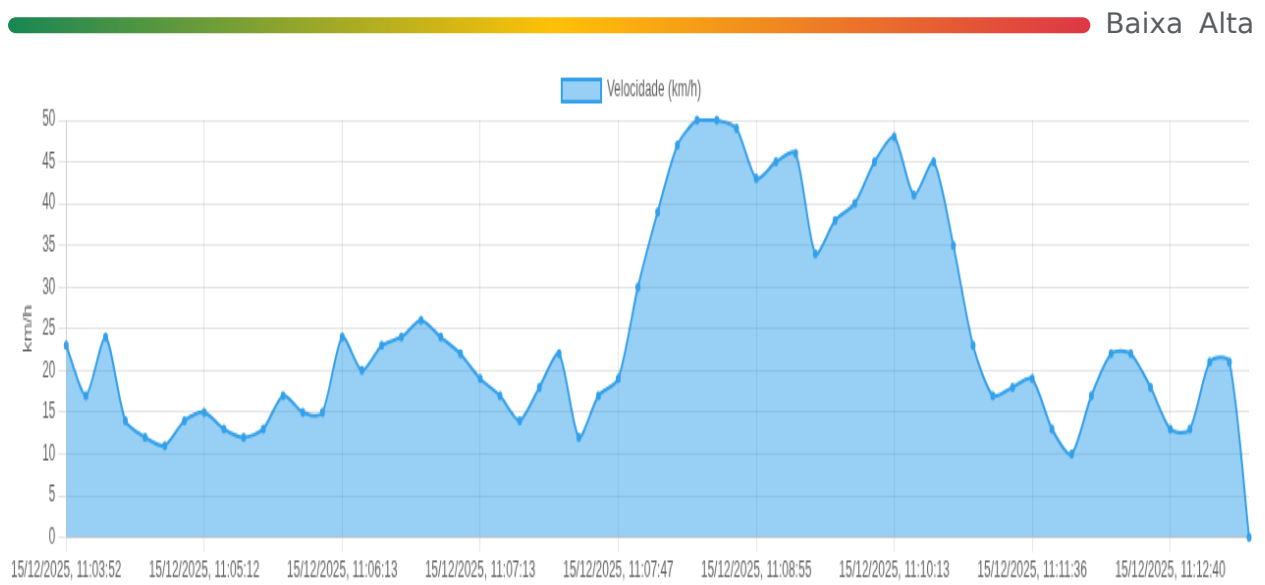
Início: 15/12/2025, 11:03:52 **Fim:** 15/12/2025, 11:13:43 **Duração:** 0h 9m **Distância:** 4.31 km

Vel. Máx: 50.0 km/h

▶ **Partida:** Residencial Alphaville 1, Ribeirão Preto, São Paulo

■ **Chegada:** Jardim Santa Cecília, Ribeirão Preto, São Paulo

↻ Carregando mapa...



☰ **Posições (todas)**

Filtro global aplicado automaticamente

Data/Hora	Vel. (km/h)	Lat/Lon	Endereço	Link
15/12/2025, 11:03:52	23.0	-21.26385, -47.81998	Residencial Alphaville 1, Ribeirão Preto, São Paulo	Abrir
15/12/2025, 11:03:55	17.0	-21.26391, -47.82015	Rua Barão de Ataliba, Residencial Alphaville 1, Ribeirão Preto, São Paulo	Abrir
15/12/2025, 11:04:00	24.0	-21.26395, -47.82045	Rua Barão de Ataliba, Residencial Alphaville 1, Ribeirão Preto, São Paulo	Abrir
15/12/2025, 11:04:13	14.0	-21.26417, -47.82109	Rua Barão de Ataliba, Residencial Alphaville 1, Ribeirão Preto, São Paulo	Abrir
15/12/2025, 11:04:43	12.0	-21.26459, -47.82227	Rua Barão de Ataliba, Residencial Alphaville 1, Ribeirão Preto, São Paulo	Abrir
15/12/2025, 11:05:08	11.0	-21.26493, -47.82311	Rua Municipal, Residencial Alphaville 1, Ribeirão Preto, São Paulo	Abrir
15/12/2025, 11:05:09	14.0	-21.26492, -47.82315	Rua Municipal, Residencial Alphaville 1, Ribeirão Preto, São Paulo	Abrir
15/12/2025, 11:05:12	15.0	-21.26484, -47.82324	Rua Jair Costa, Residencial Alphaville 1, Ribeirão Preto, São Paulo	Abrir
15/12/2025, 11:05:13	13.0	-21.26482, -47.82327	Rua Jair Costa, Residencial Alphaville 1, Ribeirão Preto, São Paulo	Abrir
15/12/2025, 11:05:14	12.0	-21.26480, -47.82329	Rua Jair Costa, Residencial Alphaville 1, Ribeirão Preto, São Paulo	Abrir
15/12/2025, 11:05:31	13.0	-21.26487, -47.82321	Rua Jair Costa, Residencial Alphaville 1, Ribeirão Preto, São Paulo	Abrir
15/12/2025, 11:05:40	17.0	-21.26499, -47.82302	Rua Jair Costa, Residencial Alphaville 1, Ribeirão Preto, São Paulo	Abrir
15/12/2025, 11:05:41	15.0	-21.26498, -47.82298	Rua Jair Costa, Residencial Alphaville 1, Ribeirão Preto, São Paulo	Abrir
15/12/2025, 11:05:43	15.0	-21.26495, -47.82291	Rua Barão de Ataliba, Residencial Alphaville 1, Ribeirão Preto, São Paulo	Abrir

Data/Hora	Vel. (km/h)	Lat/Lon	Endereço	Link
15/12/2025, 11:06:13	24.0	-21.26434, -47.82149	Rua Barão de Ataliba, Residencial Alphaville 1, Ribeirão Preto, São Paulo	Abrir
15/12/2025, 11:06:35	20.0	-21.26394, -47.82010	Rua Barão de Ataliba, Residencial Alphaville 1, Ribeirão Preto, São Paulo	Abrir
15/12/2025, 11:06:37	23.0	-21.26397, -47.81999	Residencial Alphaville 1, Ribeirão Preto, São Paulo	Abrir
15/12/2025, 11:06:38	24.0	-21.26401, -47.81995	Residencial Alphaville 1, Ribeirão Preto, São Paulo	Abrir
15/12/2025, 11:06:39	26.0	-21.26407, -47.81992	Rua Professor Felisberto Almada, Residencial Alphaville 1, Ribeirão Preto, São Paulo	Abrir
15/12/2025, 11:06:43	24.0	-21.26431, -47.81981	Rua Professor Felisberto Almada, Residencial Alphaville 1, Ribeirão Preto, São Paulo	Abrir
15/12/2025, 11:06:52	22.0	-21.26475, -47.81953	Rua Professor Felisberto Almada, Residencial Alphaville 1, Ribeirão Preto, São Paulo	Abrir
15/12/2025, 11:07:13	19.0	-21.26552, -47.81900	Rua Professor Felisberto Almada, Residencial Alphaville 1, Ribeirão Preto, São Paulo	Abrir
15/12/2025, 11:07:14	17.0	-21.26556, -47.81897	Rua Professor Felisberto Almada, Residencial Alphaville 1, Ribeirão Preto, São Paulo	Abrir
15/12/2025, 11:07:15	14.0	-21.26560, -47.81896	Rua Professor Felisberto Almada, Residencial Alphaville 1, Ribeirão Preto, São Paulo	Abrir
15/12/2025, 11:07:19	18.0	-21.26577, -47.81896	Rua Professor Felisberto Almada, Residencial Alphaville 1, Ribeirão Preto, São Paulo	Abrir
15/12/2025, 11:07:21	22.0	-21.26586, -47.81891	Rua Professor Felisberto Almada, Residencial Alphaville 1, Ribeirão Preto, São Paulo	Abrir
15/12/2025, 11:07:43	12.0	-21.26671, -47.81821	Rua Doutor Saraiba, Residencial Alphaville 1, Ribeirão Preto, São Paulo	Abrir
15/12/2025, 11:07:46	17.0	-21.26677, -47.81809	Rua Professor Felisberto Almada, Jardim Santa Cecília, Ribeirão Preto, São Paulo	Abrir

Data/Hora	Vel. (km/h)	Lat/Lon	Endereço	Link
15/12/2025, 11:07:47	19.0	-21.26681, -47.81806	Rua Professor Felisberto Almada, Jardim Santa Cecília, Ribeirão Preto, São Paulo	Abrir
15/12/2025, 11:08:04	30.0	-21.26768, -47.81753	Rodovia José Fregonezi, Jardim Santa Cecília, Ribeirão Preto, São Paulo	Abrir
15/12/2025, 11:08:13	39.0	-21.26841, -47.81724	Rodovia José Fregonezi, Jardim Santa Cecília, Ribeirão Preto, São Paulo	Abrir
15/12/2025, 11:08:18	47.0	-21.26896, -47.81715	Rodovia José Fregonezi, Jardim Santa Cecília, Ribeirão Preto, São Paulo	Abrir
15/12/2025, 11:08:26	50.0	-21.26991, -47.81742	Rodovia José Fregonezi, Jardim Santa Cecília, Ribeirão Preto, São Paulo	Abrir
15/12/2025, 11:08:37	50.0	-21.26991, -47.81742	Rodovia José Fregonezi, Jardim Santa Cecília, Ribeirão Preto, São Paulo	Abrir
15/12/2025, 11:08:43	49.0	-21.27199, -47.81812	Rodovia José Fregonezi, Jardim Santa Cecília, Ribeirão Preto, São Paulo	Abrir
15/12/2025, 11:08:55	43.0	-21.27335, -47.81846	Rodovia José Fregonezi, Jardim Santa Cecília, Ribeirão Preto, São Paulo	Abrir
15/12/2025, 11:09:09	45.0	-21.27491, -47.81828	Rodovia José Fregonezi, Jardim Santa Cecília, Ribeirão Preto, São Paulo	Abrir
15/12/2025, 11:09:13	46.0	-21.27535, -47.81811	Rodovia José Fregonezi, Jardim Santa Cecília, Ribeirão Preto, São Paulo	Abrir
15/12/2025, 11:09:39	34.0	-21.27784, -47.81688	SP-328, Jardim Santa Cecília, Ribeirão Preto, São Paulo	Abrir
15/12/2025, 11:09:42	38.0	-21.27804, -47.81668	Rodovia José Fregonezi, Jardim Santa Cecília, Ribeirão Preto, São Paulo	Abrir
15/12/2025, 11:09:43	40.0	-21.27811, -47.81660	Rodovia José Fregonezi, Jardim Santa Cecília, Ribeirão Preto, São Paulo	Abrir
15/12/2025, 11:09:46	45.0	-21.27835, -47.81640	Rodovia José Fregonezi, Jardim Santa Cecília, Ribeirão Preto, São Paulo	Abrir

Data/Hora	Vel. (km/h)	Lat/Lon	Endereço	Link
15/12/2025, 11:10:13	48.0	-21.28124, -47.81480	Rodovia José Fregonezi, Jardim Santa Cecília, Ribeirão Preto, São Paulo	Abrir
15/12/2025, 11:10:43	41.0	-21.28400, -47.81326	Rodovia José Fregonezi, Jardim Santa Cecília, Ribeirão Preto, São Paulo	Abrir
15/12/2025, 11:10:53	45.0	-21.28502, -47.81283	Rodovia José Fregonezi, Jardim Santa Cecília, Ribeirão Preto, São Paulo	Abrir
15/12/2025, 11:11:13	35.0	-21.28713, -47.81256	Rodovia José Fregonezi, Jardim Santa Cecília, Ribeirão Preto, São Paulo	Abrir
15/12/2025, 11:11:24	23.0	-21.28794, -47.81250	Rodovia José Fregonezi, Jardim Santa Cecília, Ribeirão Preto, São Paulo	Abrir
15/12/2025, 11:11:27	17.0	-21.28810, -47.81252	Rodovia José Fregonezi, Jardim Santa Cecília, Ribeirão Preto, São Paulo	Abrir
15/12/2025, 11:11:29	18.0	-21.28818, -47.81256	Jardim Santa Cecília, Ribeirão Preto, São Paulo	Abrir
15/12/2025, 11:11:36	19.0	-21.28844, -47.81277	Jardim Santa Cecília, Ribeirão Preto, São Paulo	Abrir
15/12/2025, 11:11:43	13.0	-21.28870, -47.81292	Jardim Santa Cecília, Ribeirão Preto, São Paulo	Abrir
15/12/2025, 11:11:48	10.0	-21.28885, -47.81301	Jardim Santa Cecília, Ribeirão Preto, São Paulo	Abrir
15/12/2025, 11:12:09	17.0	-21.28954, -47.81350	Jardim Santa Cecília, Ribeirão Preto, São Paulo	Abrir
15/12/2025, 11:12:13	22.0	-21.28972, -47.81358	Jardim Santa Cecília, Ribeirão Preto, São Paulo	Abrir
15/12/2025, 11:12:17	22.0	-21.28990, -47.81369	Jardim Santa Cecília, Ribeirão Preto, São Paulo	Abrir
15/12/2025, 11:12:19	18.0	-21.28999, -47.81375	Jardim Santa Cecília, Ribeirão Preto, São Paulo	Abrir
15/12/2025, 11:12:40	13.0	-21.29087, -47.81428	Jardim Santa Cecília, Ribeirão Preto, São Paulo	Abrir
15/12/2025, 11:12:43	13.0	-21.29095, -47.81435	Jardim Santa Cecília, Ribeirão Preto, São Paulo	Abrir
15/12/2025, 11:13:13	21.0	-21.29238, -47.81559	Jardim Santa Cecília, Ribeirão Preto, São Paulo	Abrir

Data/Hora	Vel. (km/h)	Lat/Lon	Endereço	Link
15/12/2025, 11:13:37	21.0	-21.29238, -47.81559	Jardim Santa Cecília, Ribeirão Preto, São Paulo	Abrir
15/12/2025, 11:13:43	0.0	-21.29281, -47.81594	Jardim Santa Cecília, Ribeirão Preto, São Paulo	Abrir

Ⓜ Paradas

#	Início	Fim	Duração	Endereço	Maps
Nenhuma parada detectada.					

📄 **Viagem #5** 15/12/2025, 11:26:59 → 15/12/2025, 11:29:03

Dist: 0.14 km

Duração: 0h 2m

V. Máx: 11.0 km/h

Início: 15/12/2025, 11:26:59 **Fim:** 15/12/2025, 11:29:03 **Duração:** 0h 2m **Distância:** 0.14 km

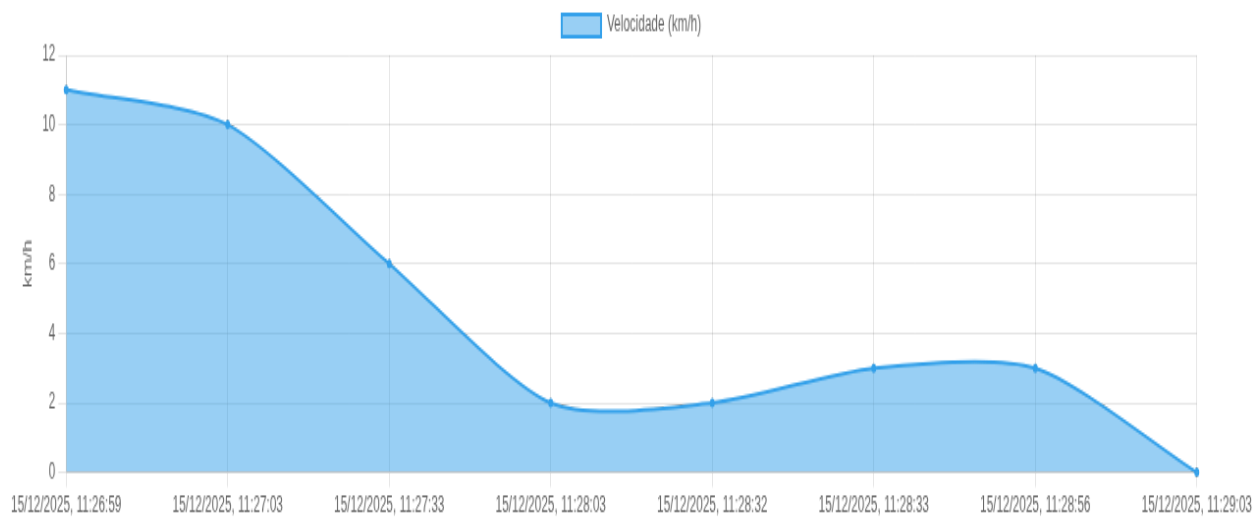
Vel. Máx: 11.0 km/h

▶ **Partida:** Recreio Humaitá, Ribeirão Preto, São Paulo

■ **Chegada:** Recreio Humaitá, Ribeirão Preto, São Paulo

↻ Carregando mapa...

————— Baixa Alta



☰ **Posições (todas)**

Filtro global aplicado automaticamente

Data/Hora	Vel. (km/h)	Lat/Lon	Endereço	Link
15/12/2025, 11:26:59	11.0	-21.29357, -47.81611	Recreio Humaitá, Ribeirão Preto, São Paulo	Abrir
15/12/2025, 11:27:03	10.0	-21.29368, -47.81610	Recreio Humaitá, Ribeirão Preto, São Paulo	Abrir
15/12/2025, 11:27:33	6.0	-21.29410, -47.81617	Recreio Humaitá, Ribeirão Preto, São Paulo	Abrir
15/12/2025, 11:28:03	2.0	-21.29477, -47.81621	Recreio Humaitá, Ribeirão Preto, São Paulo	Abrir
15/12/2025, 11:28:32	2.0	-21.29477, -47.81621	Recreio Humaitá, Ribeirão Preto, São Paulo	Abrir
15/12/2025, 11:28:33	3.0	-21.29478, -47.81616	Recreio Humaitá, Ribeirão Preto, São Paulo	Abrir
15/12/2025, 11:28:56	3.0	-21.29478, -47.81616	Recreio Humaitá, Ribeirão Preto, São Paulo	Abrir
15/12/2025, 11:29:03	0.0	-21.29480, -47.81613	Recreio Humaitá, Ribeirão Preto, São Paulo	Abrir

🕒 Paradas

#	Início	Fim	Duração	Endereço	Maps
Nenhuma parada detectada.					

📄 **Viagem #6** 15/12/2025, 11:41:11 → 15/12/2025, 11:58:41

Dist: 10.45 km

Duração: 0h 17m

V. Máx: 71.0 km/h

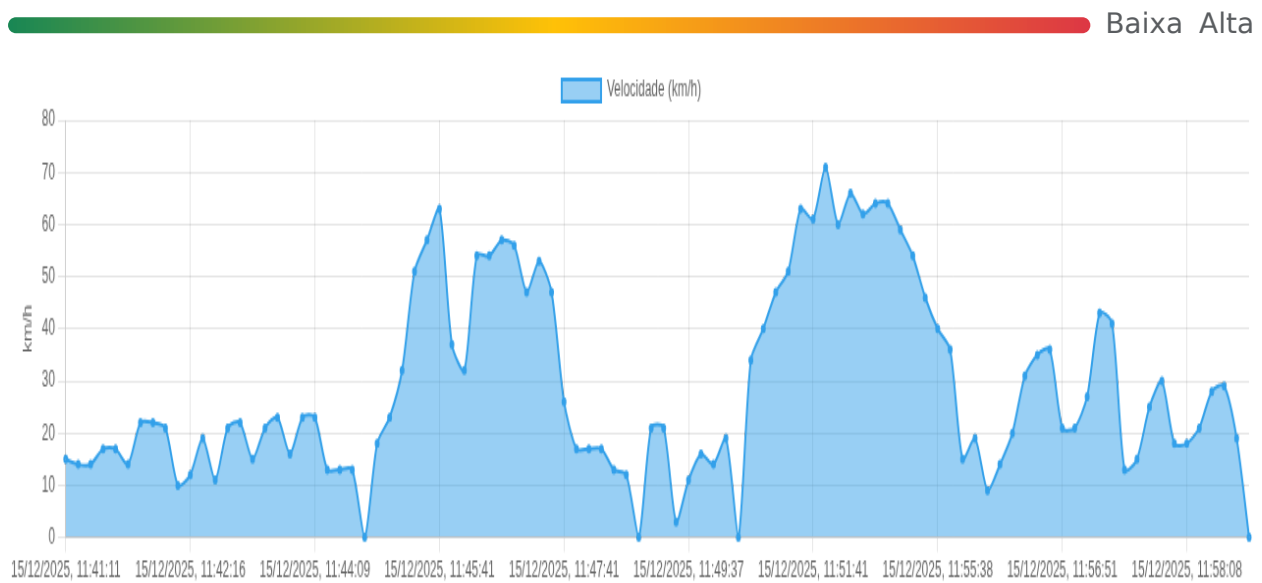
Início: 15/12/2025, 11:41:11 **Fim:** 15/12/2025, 11:58:41 **Duração:** 0h 17m **Distância:** 10.45 km

Vel. Máx: 71.0 km/h

▶ **Partida:** Recreio Humaitá, Ribeirão Preto, São Paulo

■ **Chegada:** Rua Doutor Ivam Teixeira Maldonato, Jardim Canadá, Ribeirão Preto, São Paulo

↻ Carregando mapa...



☰ **Posições (todas)**

Filtro global aplicado automaticamente

Data/Hora	Vel. (km/h)	Lat/Lon	Endereço	Link
15/12/2025, 11:41:11	15.0	-21.29514, -47.81625	Recreio Humaitá, Ribeirão Preto, São Paulo	Abrir
15/12/2025, 11:41:17	14.0	-21.29533, -47.81627	Recreio Humaitá, Ribeirão Preto, São Paulo	Abrir
15/12/2025, 11:41:18	14.0	-21.29535, -47.81629	Recreio Humaitá, Ribeirão Preto, São Paulo	Abrir
15/12/2025, 11:41:19	17.0	-21.29537, -47.81633	Recreio Humaitá, Ribeirão Preto, São Paulo	Abrir
15/12/2025, 11:41:21	17.0	-21.29538, -47.81642	Recreio Humaitá, Ribeirão Preto, São Paulo	Abrir
15/12/2025, 11:41:33	14.0	-21.29520, -47.81679	Recreio Humaitá, Ribeirão Preto, São Paulo	Abrir
15/12/2025, 11:41:34	22.0	-21.29515, -47.81678	Recreio Humaitá, Ribeirão Preto, São Paulo	Abrir
15/12/2025, 11:41:41	22.0	-21.29474, -47.81670	Recreio Humaitá, Ribeirão Preto, São Paulo	Abrir
15/12/2025, 11:42:05	21.0	-21.29356, -47.81651	Recreio Humaitá, Ribeirão Preto, São Paulo	Abrir
15/12/2025, 11:42:11	10.0	-21.29335, -47.81637	Recreio Humaitá, Ribeirão Preto, São Paulo	Abrir
15/12/2025, 11:42:16	12.0	-21.29330, -47.81625	Recreio Humaitá, Ribeirão Preto, São Paulo	Abrir
15/12/2025, 11:42:17	19.0	-21.29332, -47.81621	Recreio Humaitá, Ribeirão Preto, São Paulo	Abrir
15/12/2025, 11:42:20	11.0	-21.29339, -47.81611	Recreio Humaitá, Ribeirão Preto, São Paulo	Abrir
15/12/2025, 11:42:23	21.0	-21.29332, -47.81603	Recreio Humaitá, Ribeirão Preto, São Paulo	Abrir
15/12/2025, 11:42:25	22.0	-21.29321, -47.81600	Recreio Humaitá, Ribeirão Preto, São Paulo	Abrir
15/12/2025, 11:42:37	15.0	-21.29290, -47.81596	Recreio Humaitá, Ribeirão Preto, São Paulo	Abrir
15/12/2025, 11:42:40	21.0	-21.29276, -47.81589	Jardim Santa Cecília, Ribeirão Preto, São Paulo	Abrir
15/12/2025, 11:42:41	23.0	-21.29270, -47.81585	Jardim Santa Cecília, Ribeirão Preto, São Paulo	Abrir
15/12/2025, 11:43:11	16.0	-21.29105, -47.81451	Jardim Santa Cecília, Ribeirão Preto, São Paulo	Abrir

Data/Hora	Vel. (km/h)	Lat/Lon	Endereço	Link
15/12/2025, 11:43:41	23.0	-21.28996, -47.81380	Jardim Santa Cecília, Ribeirão Preto, São Paulo	Abrir
15/12/2025, 11:44:09	23.0	-21.28996, -47.81380	Jardim Santa Cecília, Ribeirão Preto, São Paulo	Abrir
15/12/2025, 11:44:11	13.0	-21.28900, -47.81315	Jardim Santa Cecília, Ribeirão Preto, São Paulo	Abrir
15/12/2025, 11:44:19	13.0	-21.28881, -47.81296	Jardim Santa Cecília, Ribeirão Preto, São Paulo	Abrir
15/12/2025, 11:44:35	13.0	-21.28826, -47.81262	Jardim Santa Cecília, Ribeirão Preto, São Paulo	Abrir
15/12/2025, 11:44:41	0.0	-21.28824, -47.81254	Jardim Santa Cecília, Ribeirão Preto, São Paulo	Abrir
15/12/2025, 11:44:52	18.0	-21.28818, -47.81242	Jardim Santa Cecília, Ribeirão Preto, São Paulo	Abrir
15/12/2025, 11:44:53	23.0	-21.28813, -47.81240	Rodovia José Fregonezi, Jardim Santa Cecília, Ribeirão Preto, São Paulo	Abrir
15/12/2025, 11:44:54	32.0	-21.28805, -47.81240	Rodovia José Fregonezi, Jardim Santa Cecília, Ribeirão Preto, São Paulo	Abrir
15/12/2025, 11:45:11	51.0	-21.28607, -47.81259	Rodovia José Fregonezi, Jardim Santa Cecília, Ribeirão Preto, São Paulo	Abrir
15/12/2025, 11:45:21	57.0	-21.28471, -47.81287	Rodovia José Fregonezi, Jardim Santa Cecília, Ribeirão Preto, São Paulo	Abrir
15/12/2025, 11:45:41	63.0	-21.28206, -47.81427	Rodovia José Fregonezi, Jardim Santa Cecília, Ribeirão Preto, São Paulo	Abrir
15/12/2025, 11:46:11	37.0	-21.27800, -47.81651	Rodovia José Fregonezi, Jardim Santa Cecília, Ribeirão Preto, São Paulo	Abrir
15/12/2025, 11:46:17	32.0	-21.27752, -47.81666	Rodovia José Fregonezi, Jardim Santa Cecília, Ribeirão Preto, São Paulo	Abrir
15/12/2025, 11:46:41	54.0	-21.27519, -47.81807	Rodovia José Fregonezi, Jardim Santa Cecília, Ribeirão Preto, São Paulo	Abrir
15/12/2025, 11:46:42	54.0	-21.27506, -47.81812	Rodovia José Fregonezi, Jardim Santa Cecília, Ribeirão Preto, São Paulo	Abrir

Data/Hora	Vel. (km/h)	Lat/Lon	Endereço	Link
15/12/2025, 11:46:50	57.0	-21.27395, -47.81836	Rodovia José Fregonezi, Jardim Santa Cecília, Ribeirão Preto, São Paulo	Abrir
15/12/2025, 11:47:01	56.0	-21.27240, -47.81821	Rodovia José Fregonezi, Jardim Santa Cecília, Ribeirão Preto, São Paulo	Abrir
15/12/2025, 11:47:11	47.0	-21.27111, -47.81781	Rodovia José Fregonezi, Jardim Santa Cecília, Ribeirão Preto, São Paulo	Abrir
15/12/2025, 11:47:33	53.0	-21.26856, -47.81716	Rodovia José Fregonezi, Jardim Santa Cecília, Ribeirão Preto, São Paulo	Abrir
15/12/2025, 11:47:35	47.0	-21.26832, -47.81723	Rodovia José Fregonezi, Jardim Santa Cecília, Ribeirão Preto, São Paulo	Abrir
15/12/2025, 11:47:41	26.0	-21.26778, -47.81748	Rodovia José Fregonezi, Jardim Santa Cecília, Ribeirão Preto, São Paulo	Abrir
15/12/2025, 11:47:43	17.0	-21.26768, -47.81752	Rodovia José Fregonezi, Jardim Santa Cecília, Ribeirão Preto, São Paulo	Abrir
15/12/2025, 11:47:51	17.0	-21.26754, -47.81747	Rodovia José Fregonezi, Jardim Santa Cecília, Ribeirão Preto, São Paulo	Abrir
15/12/2025, 11:47:57	17.0	-21.26732, -47.81732	SP-328, Jardim Santa Cecília, Ribeirão Preto, São Paulo	Abrir
15/12/2025, 11:47:58	13.0	-21.26729, -47.81732	Rua Capitão Joaquim Félix, Jardim Santa Cecília, Ribeirão Preto, São Paulo	Abrir
15/12/2025, 11:48:01	12.0	-21.26720, -47.81735	Rodovia José Fregonezi, Jardim Santa Cecília, Ribeirão Preto, São Paulo	Abrir
15/12/2025, 11:48:11	0.0	-21.26716, -47.81738	Rodovia José Fregonezi, Jardim Santa Cecília, Ribeirão Preto, São Paulo	Abrir
15/12/2025, 11:48:41	21.0	-21.26647, -47.81769	Rodovia José Fregonezi, Ribeirão Preto, São Paulo	Abrir
15/12/2025, 11:49:09	21.0	-21.26647, -47.81769	Rodovia José Fregonezi, Ribeirão Preto, São Paulo	Abrir
15/12/2025, 11:49:11	3.0	-21.26621, -47.81784	Rodovia José Fregonezi, Ribeirão Preto, São Paulo	Abrir

Data/Hora	Vel. (km/h)	Lat/Lon	Endereço	Link
15/12/2025, 11:49:37	11.0	-21.26521, -47.81847	Rodovia José Fregonezi, Residencial Alphaville 1, Ribeirão Preto, São Paulo	Abrir
15/12/2025, 11:49:41	16.0	-21.26507, -47.81853	Praça Bonfim, Residencial Alphaville 1, Ribeirão Preto, São Paulo	Abrir
15/12/2025, 11:49:42	14.0	-21.26504, -47.81856	Praça Bonfim, Residencial Alphaville 1, Ribeirão Preto, São Paulo	Abrir
15/12/2025, 11:49:49	19.0	-21.26482, -47.81874	Rodovia José Fregonezi, Residencial Alphaville 1, Ribeirão Preto, São Paulo	Abrir
15/12/2025, 11:50:11	0.0	-21.26475, -47.81883	Rodovia José Fregonezi, Residencial Alphaville 1, Ribeirão Preto, São Paulo	Abrir
15/12/2025, 11:50:29	34.0	-21.26398, -47.81924	Rodovia José Fregonezi, Residencial Alphaville 1, Ribeirão Preto, São Paulo	Abrir
15/12/2025, 11:50:33	40.0	-21.26355, -47.81921	Rodovia José Fregonezi, Residencial Alphaville 1, Ribeirão Preto, São Paulo	Abrir
15/12/2025, 11:50:41	47.0	-21.26262, -47.81896	Rodovia José Fregonezi, Residencial Alphaville 1, Ribeirão Preto, São Paulo	Abrir
15/12/2025, 11:50:57	51.0	-21.26061, -47.81849	Rua Izokiti Menoara, Residencial Alphaville 1, Ribeirão Preto, São Paulo	Abrir
15/12/2025, 11:51:11	63.0	-21.25864, -47.81871	Rodovia José Fregonezi, Residencial Alphaville 1, Ribeirão Preto, São Paulo	Abrir
15/12/2025, 11:51:41	61.0	-21.25356, -47.81913	Rodovia José Fregonezi, Ribeirão Preto, São Paulo	Abrir
15/12/2025, 11:52:11	71.0	-21.24890, -47.81948	Rodovia José Fregonezi, Ribeirão Preto, São Paulo	Abrir
15/12/2025, 11:52:41	60.0	-21.24367, -47.81921	Rodovia José Fregonezi, Ribeirão Preto, São Paulo	Abrir
15/12/2025, 11:53:11	66.0	-21.23922, -47.81898	Rodovia José Fregonezi, Ribeirão Preto, São Paulo	Abrir
15/12/2025, 11:53:34	62.0	-21.23537, -47.81876	Rodovia José Fregonezi, Jardim Olhos D'Água, Ribeirão Preto, São Paulo	Abrir

Data/Hora	Vel. (km/h)	Lat/Lon	Endereço	Link
15/12/2025, 11:53:41	64.0	-21.23430, -47.81858	Rodovia José Fregonezi, Jardim Olhos D'Água, Ribeirão Preto, São Paulo	Abrir
15/12/2025, 11:54:09	64.0	-21.23430, -47.81858	Rodovia José Fregonezi, Jardim Olhos D'Água, Ribeirão Preto, São Paulo	Abrir
15/12/2025, 11:54:11	59.0	-21.22948, -47.81776	Rodovia José Fregonezi, Jardim Olhos D'Água, Ribeirão Preto, São Paulo	Abrir
15/12/2025, 11:54:41	54.0	-21.22551, -47.81728	Rodovia José Fregonezi, Jardim Olhos D'Água, Ribeirão Preto, São Paulo	Abrir
15/12/2025, 11:55:11	46.0	-21.22190, -47.81663	Rodovia José Fregonezi, Jardim Canadá, Ribeirão Preto, São Paulo	Abrir
15/12/2025, 11:55:38	40.0	-21.21929, -47.81554	Rodovia José Fregonezi, Jardim Canadá, Ribeirão Preto, São Paulo	Abrir
15/12/2025, 11:55:41	36.0	-21.21903, -47.81541	Rodovia José Fregonezi, Jardim Canadá, Ribeirão Preto, São Paulo	Abrir
15/12/2025, 11:55:52	15.0	-21.21829, -47.81502	Avenida Presidente Castelo Branco, Jardim Canadá, Ribeirão Preto, São Paulo	Abrir
15/12/2025, 11:55:54	19.0	-21.21827, -47.81492	Avenida Carlos Consoni, Jardim Canadá, Ribeirão Preto, São Paulo	Abrir
15/12/2025, 11:56:11	9.0	-21.21826, -47.81468	Avenida Professor João Fiusa, Jardim Canadá, Ribeirão Preto, São Paulo	Abrir
15/12/2025, 11:56:13	14.0	-21.21821, -47.81472	Avenida Professor João Fiusa, Jardim Canadá, Ribeirão Preto, São Paulo	Abrir
15/12/2025, 11:56:18	20.0	-21.21807, -47.81488	Rua Hudson, Jardim Canadá, Ribeirão Preto, São Paulo	Abrir
15/12/2025, 11:56:20	31.0	-21.21793, -47.81485	Rua Hudson, Jardim Canadá, Ribeirão Preto, São Paulo	Abrir
15/12/2025, 11:56:34	35.0	-21.21657, -47.81465	Rua Hudson, Jardim Canadá, Ribeirão Preto, São Paulo	Abrir
15/12/2025, 11:56:41	36.0	-21.21597, -47.81466	Rua Hudson, Jardim Canadá, Ribeirão Preto, São Paulo	Abrir
15/12/2025, 11:56:51	21.0	-21.21514, -47.81463	Rua Hudson, Jardim Canadá, Ribeirão Preto, São Paulo	Abrir

Data/Hora	Vel. (km/h)	Lat/Lon	Endereço	Link
15/12/2025, 11:56:52	21.0	-21.21511, -47.81458	Rua Hudson, Jardim Canadá, Ribeirão Preto, São Paulo	Abrir
15/12/2025, 11:56:53	27.0	-21.21511, -47.81449	Avenida Dormelia de Souza Mosca, Jardim Canadá, Ribeirão Preto, São Paulo	Abrir
15/12/2025, 11:57:11	43.0	-21.21523, -47.81245	Avenida Dormelia de Souza Mosca, Jardim Canadá, Ribeirão Preto, São Paulo	Abrir
15/12/2025, 11:57:41	41.0	-21.21524, -47.80881	Avenida Dormelia de Souza Mosca, Jardim Canadá, Ribeirão Preto, São Paulo	Abrir
15/12/2025, 11:57:52	13.0	-21.21522, -47.80789	Avenida Ottawa, Jardim Canadá, Ribeirão Preto, São Paulo	Abrir
15/12/2025, 11:57:53	15.0	-21.21520, -47.80786	Avenida Ottawa, Jardim Canadá, Ribeirão Preto, São Paulo	Abrir
15/12/2025, 11:57:54	25.0	-21.21516, -47.80783	Avenida Ottawa, Jardim Canadá, Ribeirão Preto, São Paulo	Abrir
15/12/2025, 11:57:55	30.0	-21.21508, -47.80782	Avenida Ottawa, Jardim Canadá, Ribeirão Preto, São Paulo	Abrir
15/12/2025, 11:58:07	18.0	-21.21410, -47.80784	Rua Doutor Ivam Teixeira Maldonato, Jardim Canadá, Ribeirão Preto, São Paulo	Abrir
15/12/2025, 11:58:08	18.0	-21.21406, -47.80781	Rua Doutor Ivam Teixeira Maldonato, Jardim Canadá, Ribeirão Preto, São Paulo	Abrir
15/12/2025, 11:58:09	21.0	-21.21404, -47.80776	Rua Doutor Ivam Teixeira Maldonato, Jardim Canadá, Ribeirão Preto, São Paulo	Abrir
15/12/2025, 11:58:11	28.0	-21.21402, -47.80763	Rua Doutor Ivam Teixeira Maldonato, Jardim Canadá, Ribeirão Preto, São Paulo	Abrir
15/12/2025, 11:58:16	29.0	-21.21398, -47.80721	Rua Doutor Ivam Teixeira Maldonato, Jardim Canadá, Ribeirão Preto, São Paulo	Abrir
15/12/2025, 11:58:23	19.0	-21.21404, -47.80677	Rua Doutor Ivam Teixeira Maldonato, Jardim Canadá, Ribeirão Preto, São Paulo	Abrir
15/12/2025, 11:58:41	0.0	-21.21399, -47.80652	Rua Doutor Ivam Teixeira Maldonato, Jardim Canadá, Ribeirão Preto, São Paulo	Abrir

⏸ Paradas

#	Início	Fim	Duração	Endereço	Maps
Nenhuma parada detectada.					

📄 **Viagem #7** 18/12/2025, 09:18:51 → 18/12/2025, 09:34:51

Dist: 6.80 km

Duração: 0h 16m

V. Máx: 51.0 km/h

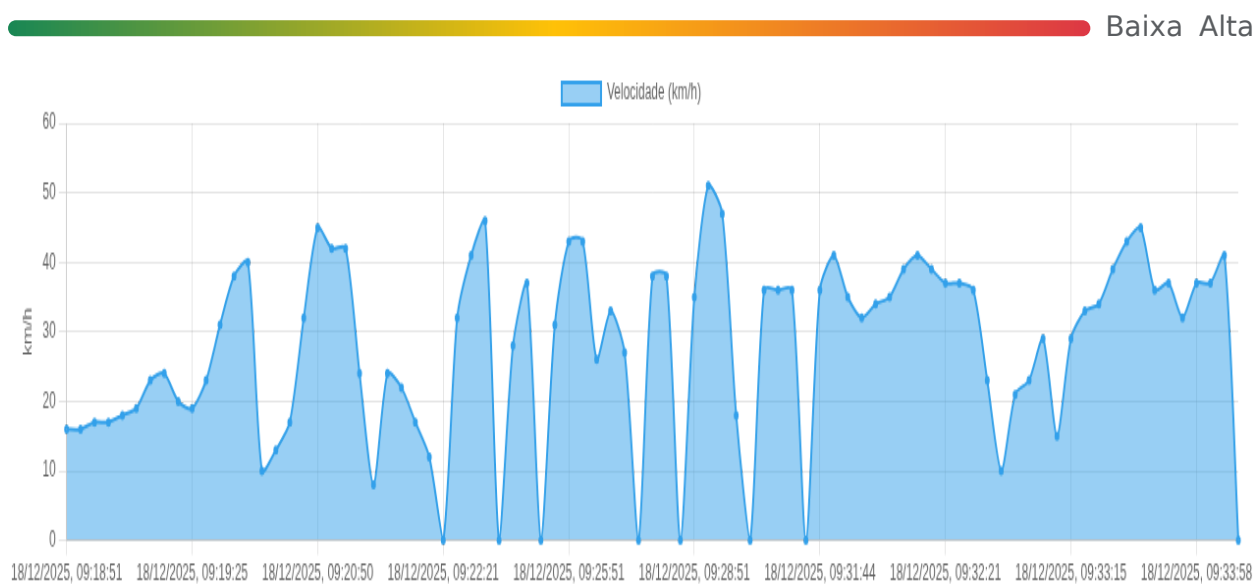
Início: 18/12/2025, 09:18:51 **Fim:** 18/12/2025, 09:34:51 **Duração:** 0h 16m **Distância:** 6.80 km

Vel. Máx: 51.0 km/h

▶ **Partida:** Rua Doutor Ivam Teixeira Maldonato, Jardim Canadá, Ribeirão Preto, São Paulo

■ **Chegada:** Avenida 13 de Maio, Jardim Palmares, Ribeirão Preto, São Paulo

↻ Carregando mapa...



☰ **Posições (todas)**

Filtro global aplicado automaticamente

Data/Hora	Vel. (km/h)	Lat/Lon	Endereço	Link
18/12/2025, 09:18:51	16.0	-21.21399, -47.80697	Rua Doutor Ivam Teixeira Maldonato, Jardim Canadá, Ribeirão Preto, São Paulo	Abrir
18/12/2025, 09:18:55	16.0	-21.21396, -47.80715	Rua Doutor Ivam Teixeira Maldonato, Jardim Canadá, Ribeirão Preto, São Paulo	Abrir
18/12/2025, 09:19:06	17.0	-21.21404, -47.80779	Rua Doutor Ivam Teixeira Maldonato, Jardim Canadá, Ribeirão Preto, São Paulo	Abrir
18/12/2025, 09:19:07	17.0	-21.21406, -47.80783	Rua Doutor Ivam Teixeira Maldonato, Jardim Canadá, Ribeirão Preto, São Paulo	Abrir
18/12/2025, 09:19:08	18.0	-21.21409, -47.80786	Rua Doutor Ivam Teixeira Maldonato, Jardim Canadá, Ribeirão Preto, São Paulo	Abrir
18/12/2025, 09:19:09	19.0	-21.21414, -47.80788	Avenida Ottawa, Jardim Canadá, Ribeirão Preto, São Paulo	Abrir
18/12/2025, 09:19:11	23.0	-21.21424, -47.80788	Avenida Ottawa, Jardim Canadá, Ribeirão Preto, São Paulo	Abrir
18/12/2025, 09:19:21	24.0	-21.21494, -47.80785	Avenida Ottawa, Jardim Canadá, Ribeirão Preto, São Paulo	Abrir
18/12/2025, 09:19:24	20.0	-21.21511, -47.80786	Avenida Ottawa, Jardim Canadá, Ribeirão Preto, São Paulo	Abrir
18/12/2025, 09:19:25	19.0	-21.21515, -47.80789	Avenida Ottawa, Jardim Canadá, Ribeirão Preto, São Paulo	Abrir
18/12/2025, 09:19:26	23.0	-21.21517, -47.80794	Avenida Ottawa, Jardim Canadá, Ribeirão Preto, São Paulo	Abrir
18/12/2025, 09:19:28	31.0	-21.21518, -47.80808	Avenida Dormelia de Souza Mosca, Jardim Canadá, Ribeirão Preto, São Paulo	Abrir
18/12/2025, 09:19:51	38.0	-21.21517, -47.81056	Avenida Dormelia de Souza Mosca, Jardim Canadá, Ribeirão Preto, São Paulo	Abrir
18/12/2025, 09:20:21	40.0	-21.21523, -47.81381	Avenida Dormelia de Souza Mosca, Jardim Canadá, Ribeirão Preto, São Paulo	Abrir
18/12/2025, 09:20:32	10.0	-21.21518, -47.81460	Avenida Dormelia de Souza Mosca, Jardim Canadá, Ribeirão Preto, São Paulo	Abrir
18/12/2025, 09:20:34	13.0	-21.21513, -47.81464	Rua Hudson, Jardim Canadá, Ribeirão Preto, São Paulo	Abrir

Data/Hora	Vel. (km/h)	Lat/Lon	Endereço	Link
18/12/2025, 09:20:35	17.0	-21.21509, -47.81465	Rua Hudson, Jardim Canadá, Ribeirão Preto, São Paulo	Abrir
18/12/2025, 09:20:36	32.0	-21.21500, -47.81464	Rua Hudson, Jardim Canadá, Ribeirão Preto, São Paulo	Abrir
18/12/2025, 09:20:50	45.0	-21.21338, -47.81425	Rua Hudson, Jardim Canadá, Ribeirão Preto, São Paulo	Abrir
18/12/2025, 09:20:51	42.0	-21.21328, -47.81420	Rua Hudson, Jardim Canadá, Ribeirão Preto, São Paulo	Abrir
18/12/2025, 09:21:02	42.0	-21.21328, -47.81420	Rua Hudson, Jardim Canadá, Ribeirão Preto, São Paulo	Abrir
18/12/2025, 09:21:21	24.0	-21.21119, -47.81332	Avenida Presidente Vargas, Jardim Canadá, Ribeirão Preto, São Paulo	Abrir
18/12/2025, 09:21:51	8.0	-21.21060, -47.81308	Avenida Presidente Vargas, Jardim Canadá, Ribeirão Preto, São Paulo	Abrir
18/12/2025, 09:22:02	24.0	-21.21005, -47.81279	Avenida Presidente Vargas, Jardim Canadá, Ribeirão Preto, São Paulo	Abrir
18/12/2025, 09:22:04	22.0	-21.20996, -47.81270	Avenida Presidente Vargas, Jardim Canadá, Ribeirão Preto, São Paulo	Abrir
18/12/2025, 09:22:11	17.0	-21.20974, -47.81239	Avenida José Adolfo Bianco Molina, Jardim Canadá, Ribeirão Preto, São Paulo	Abrir
18/12/2025, 09:22:13	12.0	-21.20967, -47.81236	Avenida José Adolfo Bianco Molina, Jardim Canadá, Ribeirão Preto, São Paulo	Abrir
18/12/2025, 09:22:21	0.0	-21.20964, -47.81235	Avenida Presidente Vargas, Jardim Canadá, Ribeirão Preto, São Paulo	Abrir
18/12/2025, 09:22:41	32.0	-21.20869, -47.81199	Avenida Presidente Vargas, Jardim Canadá, Ribeirão Preto, São Paulo	Abrir
18/12/2025, 09:22:47	41.0	-21.20812, -47.81193	Avenida Presidente Vargas, Jardim Irajá, Ribeirão Preto, São Paulo	Abrir
18/12/2025, 09:22:51	46.0	-21.20772, -47.81173	Avenida Presidente Vargas, Jardim Irajá, Ribeirão Preto, São Paulo	Abrir
18/12/2025, 09:23:21	0.0	-21.20536, -47.81064	Avenida Presidente Vargas, Jardim Irajá, Ribeirão Preto, São Paulo	Abrir
18/12/2025, 09:23:51	28.0	-21.20429, -47.81014	Avenida Presidente Vargas, Jardim Irajá, Ribeirão Preto, São Paulo	Abrir
18/12/2025, 09:24:21	37.0	-21.20204, -47.80914	Avenida Presidente Vargas, Jardim Sumaré, Ribeirão Preto, São Paulo	Abrir
18/12/2025, 09:24:51	0.0	-21.20156, -47.80892	Avenida Presidente Vargas, Jardim Sumaré, Ribeirão Preto, São Paulo	Abrir

Data/Hora	Vel. (km/h)	Lat/Lon	Endereço	Link
18/12/2025, 09:25:21	31.0	-21.20118, -47.80873	Avenida Presidente Vargas, Jardim Sumaré, Ribeirão Preto, São Paulo	Abrir
18/12/2025, 09:25:51	43.0	-21.19827, -47.80787	Avenida Presidente Vargas, Jardim Sumaré, Ribeirão Preto, São Paulo	Abrir
18/12/2025, 09:26:03	43.0	-21.19827, -47.80787	Avenida Presidente Vargas, Jardim Sumaré, Ribeirão Preto, São Paulo	Abrir
18/12/2025, 09:26:12	26.0	-21.19628, -47.80746	Avenida Antônio Diederichsen, Jardim Sumaré, Ribeirão Preto, São Paulo	Abrir
18/12/2025, 09:26:14	33.0	-21.19622, -47.80730	Avenida Antônio Diederichsen, Jardim Sumaré, Ribeirão Preto, São Paulo	Abrir
18/12/2025, 09:26:21	27.0	-21.19602, -47.80676	Avenida Antônio Diederichsen, Jardim Sumaré, Ribeirão Preto, São Paulo	Abrir
18/12/2025, 09:26:51	0.0	-21.19592, -47.80649	Avenida Antônio Diederichsen, Jardim Sumaré, Ribeirão Preto, São Paulo	Abrir
18/12/2025, 09:27:21	38.0	-21.19510, -47.80446	Avenida Antônio Diederichsen, Jardim América, Ribeirão Preto, São Paulo	Abrir
18/12/2025, 09:27:51	38.0	-21.19442, -47.80278	Avenida Antônio Diederichsen, Jardim América, Ribeirão Preto, São Paulo	Abrir
18/12/2025, 09:28:21	0.0	-21.19379, -47.80129	Avenida Antônio Diederichsen, Jardim América, Ribeirão Preto, São Paulo	Abrir
18/12/2025, 09:28:51	35.0	-21.19343, -47.80045	Avenida Antônio Diederichsen, Jardim América, Ribeirão Preto, São Paulo	Abrir
18/12/2025, 09:29:21	51.0	-21.19168, -47.79697	Avenida Antônio Diederichsen, Vila Seixas, Ribeirão Preto, São Paulo	Abrir
18/12/2025, 09:29:51	47.0	-21.18984, -47.79348	Avenida Maria de Jesus Condeixa, Vila Seixas, Ribeirão Preto, São Paulo	Abrir
18/12/2025, 09:29:59	18.0	-21.18945, -47.79280	Avenida Maria de Jesus Condeixa, Vila Seixas, Ribeirão Preto, São Paulo	Abrir
18/12/2025, 09:30:21	0.0	-21.18943, -47.79271	Avenida Maria de Jesus Condeixa, Vila Seixas, Ribeirão Preto, São Paulo	Abrir

Data/Hora	Vel. (km/h)	Lat/Lon	Endereço	Link
18/12/2025, 09:30:51	36.0	-21.18885, -47.79164	Avenida Maria de Jesus Condeixa, Jardim Paulista, Ribeirão Preto, São Paulo	Abrir
18/12/2025, 09:30:52	36.0	-21.18883, -47.79155	Avenida Maria de Jesus Condeixa, Jardim Paulista, Ribeirão Preto, São Paulo	Abrir
18/12/2025, 09:31:02	36.0	-21.18883, -47.79155	Avenida Maria de Jesus Condeixa, Jardim Paulista, Ribeirão Preto, São Paulo	Abrir
18/12/2025, 09:31:21	0.0	-21.18858, -47.78883	Avenida Maria de Jesus Condeixa, Jardim Paulista, Ribeirão Preto, São Paulo	Abrir
18/12/2025, 09:31:44	36.0	-21.18854, -47.78816	Avenida Maria de Jesus Condeixa, Jardim Paulista, Ribeirão Preto, São Paulo	Abrir
18/12/2025, 09:31:46	41.0	-21.18845, -47.78797	Avenida Maria de Jesus Condeixa, Jardim Paulista, Ribeirão Preto, São Paulo	Abrir
18/12/2025, 09:31:51	35.0	-21.18814, -47.78755	Avenida Maria de Jesus Condeixa, Jardim Paulista, Ribeirão Preto, São Paulo	Abrir
18/12/2025, 09:32:07	32.0	-21.18739, -47.78619	Avenida Maria de Jesus Condeixa, Jardim Paulista, Ribeirão Preto, São Paulo	Abrir
18/12/2025, 09:32:09	34.0	-21.18737, -47.78600	Avenida Maria de Jesus Condeixa, Jardim Paulista, Ribeirão Preto, São Paulo	Abrir
18/12/2025, 09:32:10	35.0	-21.18739, -47.78591	Praça Aristophaness Prudente Correia, Jardim Palmares, Ribeirão Preto, São Paulo	Abrir
18/12/2025, 09:32:12	39.0	-21.18748, -47.78574	Praça Aristophaness Prudente Correia, Jardim Palmares, Ribeirão Preto, São Paulo	Abrir
18/12/2025, 09:32:16	41.0	-21.18772, -47.78540	Praça Aristophaness Prudente Correia, Jardim Palmares, Ribeirão Preto, São Paulo	Abrir
18/12/2025, 09:32:18	39.0	-21.18776, -47.78519	Praça Aristophaness Prudente Correia, Jardim Palmares, Ribeirão Preto, São Paulo	Abrir
18/12/2025, 09:32:21	37.0	-21.18775, -47.78488	Praça Aristophaness Prudente Correia, Jardim Palmares, Ribeirão Preto, São Paulo	Abrir

Data/Hora	Vel. (km/h)	Lat/Lon	Endereço	Link
18/12/2025, 09:32:21	37.0	-21.18775, -47.78488	Praça Aristophaness Prudente Correia, Jardim Palmares, Ribeirão Preto, São Paulo	Abrir
18/12/2025, 09:32:23	36.0	-21.18767, -47.78470	Praça Aristophaness Prudente Correia, Jardim Palmares, Ribeirão Preto, São Paulo	Abrir
18/12/2025, 09:32:27	23.0	-21.18749, -47.78445	Praça Aristophaness Prudente Correia, Jardim Palmares, Ribeirão Preto, São Paulo	Abrir
18/12/2025, 09:32:30	10.0	-21.18739, -47.78436	Praça Aristophaness Prudente Correia, Jardim Palmares, Ribeirão Preto, São Paulo	Abrir
18/12/2025, 09:32:51	21.0	-21.18723, -47.78434	Praça Aristophaness Prudente Correia, Jardim Palmares, Ribeirão Preto, São Paulo	Abrir
18/12/2025, 09:32:53	23.0	-21.18712, -47.78430	Praça Aristophaness Prudente Correia, Jardim Palmares, Ribeirão Preto, São Paulo	Abrir
18/12/2025, 09:32:57	29.0	-21.18684, -47.78430	Praça Aristophaness Prudente Correia, Jardim Palmares, Ribeirão Preto, São Paulo	Abrir
18/12/2025, 09:33:01	15.0	-21.18659, -47.78436	Praça Aristophaness Prudente Correia, Jardim Palmares, Ribeirão Preto, São Paulo	Abrir
18/12/2025, 09:33:15	29.0	-21.18635, -47.78456	Praça Aristophaness Prudente Correia, Jardim Palmares, Ribeirão Preto, São Paulo	Abrir
18/12/2025, 09:33:20	33.0	-21.18616, -47.78495	Praça Aristophaness Prudente Correia, Jardim Palmares, Ribeirão Preto, São Paulo	Abrir
18/12/2025, 09:33:21	34.0	-21.18613, -47.78504	Praça Aristophaness Prudente Correia, Jardim Palmares, Ribeirão Preto, São Paulo	Abrir
18/12/2025, 09:33:26	39.0	-21.18598, -47.78549	Avenida 13 de Maio, Jardim Palmares, Ribeirão Preto, São Paulo	Abrir
18/12/2025, 09:33:28	43.0	-21.18584, -47.78565	Avenida 13 de Maio, Jardim Palmares, Ribeirão Preto, São Paulo	Abrir
18/12/2025, 09:33:31	45.0	-21.18556, -47.78584	Avenida 13 de Maio, Jardim Palmares, Ribeirão Preto, São Paulo	Abrir
18/12/2025, 09:33:42	36.0	-21.18446, -47.78612	Avenida 13 de Maio, Jardim Palmares, Ribeirão Preto, São Paulo	Abrir

Data/Hora	Vel. (km/h)	Lat/Lon	Endereço	Link
18/12/2025, 09:33:45	37.0	-21.18418, -47.78609	Avenida 13 de Maio, Jardim Palmares, Ribeirão Preto, São Paulo	Abrir
18/12/2025, 09:33:51	32.0	-21.18368, -47.78596	Avenida 13 de Maio, Jardim Palmares, Ribeirão Preto, São Paulo	Abrir
18/12/2025, 09:33:58	37.0	-21.18306, -47.78592	Avenida 13 de Maio, Jardim Palmares, Ribeirão Preto, São Paulo	Abrir
18/12/2025, 09:34:05	37.0	-21.18241, -47.78606	Avenida 13 de Maio, Jardim Palmares, Ribeirão Preto, São Paulo	Abrir
18/12/2025, 09:34:21	41.0	-21.18089, -47.78669	Avenida 13 de Maio, Jardim Palmares, Ribeirão Preto, São Paulo	Abrir
18/12/2025, 09:34:51	0.0	-21.17966, -47.78730	Avenida 13 de Maio, Jardim Palmares, Ribeirão Preto, São Paulo	Abrir

Ⓜ Paradas

#	Início	Fim	Duração	Endereço	Maps
Nenhuma parada detectada.					

📄 **Viagem #8** 18/12/2025, 09:42:02 → 18/12/2025, 09:50:21

Dist: 2.28 km

Duração: 0h 8m

V. Máx: 31.0 km/h

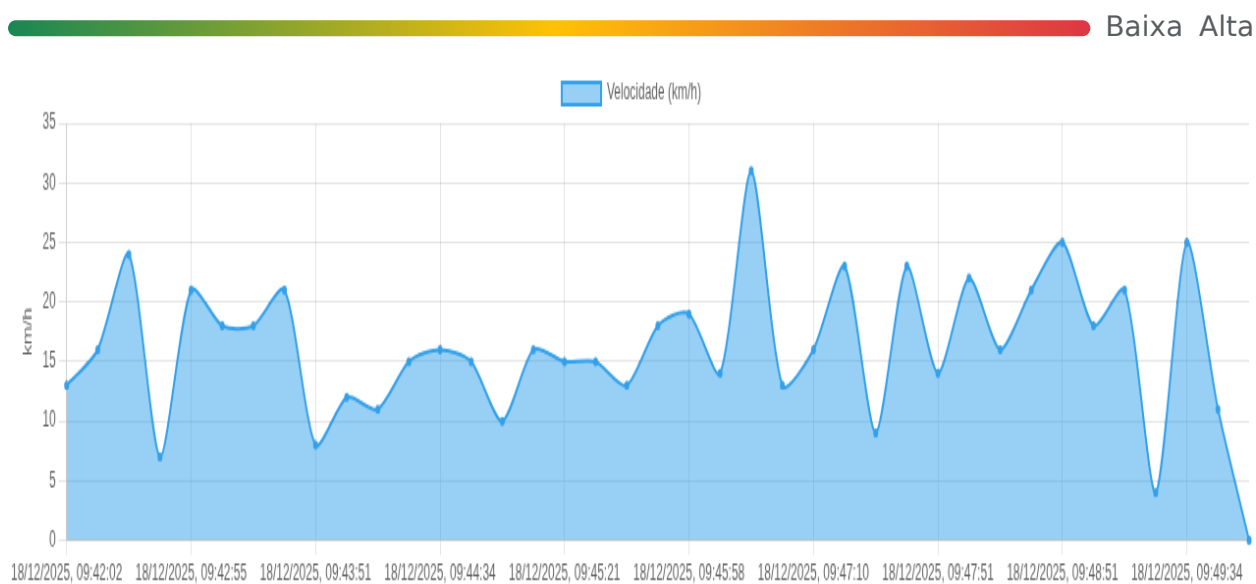
Início: 18/12/2025, 09:42:02 **Fim:** 18/12/2025, 09:50:21 **Duração:** 0h 8m **Distância:** 2.28 km

Vel. Máx: 31.0 km/h

▶ **Partida:** Rua Cravinhos, Jardim Palmares, Ribeirão Preto, São Paulo

■ **Chegada:** Rua Ceará, Jardim Palmares, Ribeirão Preto, São Paulo

↻ Carregando mapa...



☰ **Posições (todas)**

Filtro global aplicado automaticamente

Data/Hora	Vel. (km/h)	Lat/Lon	Endereço	Link
18/12/2025, 09:42:02	13.0	-21.17874, -47.78820	Rua Cravinhos, Jardim Palmares, Ribeirão Preto, São Paulo	Abrir
18/12/2025, 09:42:03	16.0	-21.17870, -47.78818	Rua Cravinhos, Jardim Palmares, Ribeirão Preto, São Paulo	Abrir
18/12/2025, 09:42:21	24.0	-21.17796, -47.78754	Rua Cravinhos, Jardim Palmares, Ribeirão Preto, São Paulo	Abrir
18/12/2025, 09:42:51	7.0	-21.17662, -47.78643	Rua Ceará, Jardim Palmares, Ribeirão Preto, São Paulo	Abrir
18/12/2025, 09:42:55	21.0	-21.17650, -47.78650	Rua Ceará, Jardim Palmares, Ribeirão Preto, São Paulo	Abrir
18/12/2025, 09:43:21	18.0	-21.17584, -47.78735	Rua Patrocínio, Jardim Palmares, Ribeirão Preto, São Paulo	Abrir
18/12/2025, 09:43:36	18.0	-21.17538, -47.78784	Rua Iguape, Jardim Palmares, Ribeirão Preto, São Paulo	Abrir
18/12/2025, 09:43:37	21.0	-21.17534, -47.78780	Rua Iguape, Jardim Palmares, Ribeirão Preto, São Paulo	Abrir
18/12/2025, 09:43:51	8.0	-21.17502, -47.78746	Rua Patrocínio, Jardim Palmares, Ribeirão Preto, São Paulo	Abrir
18/12/2025, 09:44:10	12.0	-21.17483, -47.78711	Rua Patrocínio, Jardim Palmares, Ribeirão Preto, São Paulo	Abrir
18/12/2025, 09:44:13	11.0	-21.17490, -47.78705	Rua Patrocínio, Jardim Palmares, Ribeirão Preto, São Paulo	Abrir
18/12/2025, 09:44:21	15.0	-21.17506, -47.78684	Rua Patrocínio, Jardim Palmares, Ribeirão Preto, São Paulo	Abrir
18/12/2025, 09:44:34	16.0	-21.17534, -47.78648	Rua Guarujá, Jardim Palmares, Ribeirão Preto, São Paulo	Abrir
18/12/2025, 09:44:39	15.0	-21.17549, -47.78632	Rua Patrocínio, Jardim Palmares, Ribeirão Preto, São Paulo	Abrir
18/12/2025, 09:44:43	10.0	-21.17559, -47.78622	Rua Patrocínio, Jardim Palmares, Ribeirão Preto, São Paulo	Abrir
18/12/2025, 09:44:51	16.0	-21.17578, -47.78597	Rua Patrocínio, Jardim Palmares, Ribeirão Preto, São Paulo	Abrir
18/12/2025, 09:45:21	15.0	-21.17672, -47.78477	Rua Patrocínio, Jardim Palmares, Ribeirão Preto, São Paulo	Abrir
18/12/2025, 09:45:40	15.0	-21.17672, -47.78477	Rua Patrocínio, Jardim Palmares, Ribeirão Preto, São Paulo	Abrir
18/12/2025, 09:45:51	13.0	-21.17772, -47.78353	Rua Patrocínio, Jardim Palmares, Ribeirão Preto, São Paulo	Abrir

Data/Hora	Vel. (km/h)	Lat/Lon	Endereço	Link
18/12/2025, 09:45:56	18.0	-21.17784, -47.78354	Rua Miguel Barachini, Jardim Palmares, Ribeirão Preto, São Paulo	Abrir
18/12/2025, 09:45:58	19.0	-21.17789, -47.78363	Rua Miguel Barachini, Jardim Palmares, Ribeirão Preto, São Paulo	Abrir
18/12/2025, 09:46:21	14.0	-21.17832, -47.78440	Rua Miguel Barachini, Jardim Palmares, Ribeirão Preto, São Paulo	Abrir
18/12/2025, 09:46:51	31.0	-21.17887, -47.78538	Rua Miguel Barachini, Jardim Palmares, Ribeirão Preto, São Paulo	Abrir
18/12/2025, 09:47:09	13.0	-21.17934, -47.78631	Rua Dom Luis do Amaral Mousinho, Jardim Palmares, Ribeirão Preto, São Paulo	Abrir
18/12/2025, 09:47:10	16.0	-21.17933, -47.78634	Rua Dom Luis do Amaral Mousinho, Jardim Palmares, Ribeirão Preto, São Paulo	Abrir
18/12/2025, 09:47:11	23.0	-21.17929, -47.78638	Rua Dom Luis do Amaral Mousinho, Jardim Palmares, Ribeirão Preto, São Paulo	Abrir
18/12/2025, 09:47:21	9.0	-21.17884, -47.78664	Rua Dom Luis do Amaral Mousinho, Jardim Palmares, Ribeirão Preto, São Paulo	Abrir
18/12/2025, 09:47:27	23.0	-21.17870, -47.78676	Rua Dom Luis do Amaral Mousinho, Jardim Palmares, Ribeirão Preto, São Paulo	Abrir
18/12/2025, 09:47:51	14.0	-21.17804, -47.78759	Rua Dom Luis do Amaral Mousinho, Jardim Palmares, Ribeirão Preto, São Paulo	Abrir
18/12/2025, 09:48:21	22.0	-21.17715, -47.78872	Rua Dom Luis do Amaral Mousinho, Jardim Palmares, Ribeirão Preto, São Paulo	Abrir
18/12/2025, 09:48:34	16.0	-21.17675, -47.78907	Rua Iguape, Jardim Palmares, Ribeirão Preto, São Paulo	Abrir
18/12/2025, 09:48:35	21.0	-21.17671, -47.78904	Rua Iguape, Jardim Palmares, Ribeirão Preto, São Paulo	Abrir
18/12/2025, 09:48:51	25.0	-21.17607, -47.78842	Rua Iguape, Jardim Palmares, Ribeirão Preto, São Paulo	Abrir
18/12/2025, 09:49:07	18.0	-21.17539, -47.78791	Rua Iguape, Jardim Palmares, Ribeirão Preto, São Paulo	Abrir

Data/Hora	Vel. (km/h)	Lat/Lon	Endereço	Link
18/12/2025, 09:49:08	21.0	-21.17536, -47.78795	Rua Ceará, Jardim Palmares, Ribeirão Preto, São Paulo	Abrir
18/12/2025, 09:49:21	4.0	-21.17489, -47.78854	Rua Ceará, Jardim Palmares, Ribeirão Preto, São Paulo	Abrir
18/12/2025, 09:49:34	25.0	-21.17461, -47.78892	Rua Ceará, Jardim Palmares, Ribeirão Preto, São Paulo	Abrir
18/12/2025, 09:49:51	11.0	-21.17405, -47.78958	Rua Ceará, Jardim Palmares, Ribeirão Preto, São Paulo	Abrir
18/12/2025, 09:50:21	0.0	-21.17397, -47.78964	Rua Ceará, Jardim Palmares, Ribeirão Preto, São Paulo	Abrir

Ⓜ Paradas

#	Início	Fim	Duração	Endereço	Maps
Nenhuma parada detectada.					

📄 **Viagem #9** 18/12/2025, 10:18:52 → 18/12/2025, 10:43:22

Dist: 8.67 km

Duração: 0h 24m

V. Máx: 50.0 km/h

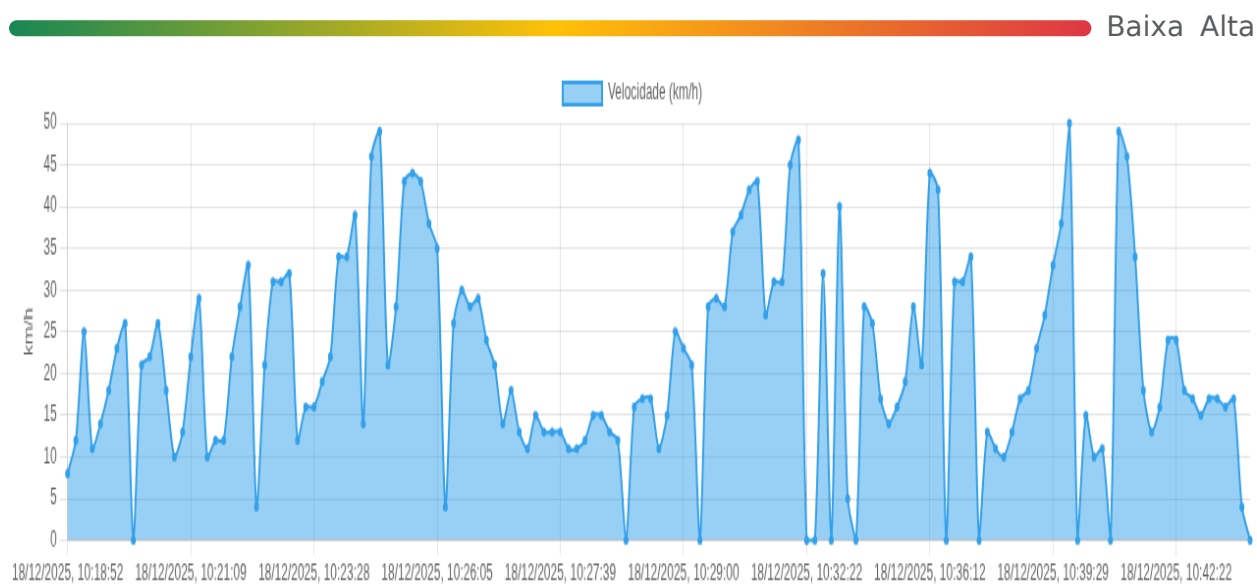
Início: 18/12/2025, 10:18:52 **Fim:** 18/12/2025, 10:43:22 **Duração:** 0h 24m **Distância:** 8.67 km

Vel. Máx: 50.0 km/h

▶ **Partida:** Rua Ceará, Jardim Palmares, Ribeirão Preto, São Paulo

■ **Chegada:** Rua Doutor Ivam Teixeira Maldonato, Jardim Canadá, Ribeirão Preto, São Paulo

↻ Carregando mapa...



☰ **Posições (todas)**

Filtro global aplicado automaticamente

Data/Hora	Vel. (km/h)	Lat/Lon	Endereço	Link
18/12/2025, 10:18:52	8.0	-21.17391, -47.78972	Rua Ceará, Jardim Palmares, Ribeirão Preto, São Paulo	Abrir
18/12/2025, 10:19:02	12.0	-21.17365, -47.79006	Rua Ceará, Jardim Palmares, Ribeirão Preto, São Paulo	Abrir
18/12/2025, 10:19:22	25.0	-21.17326, -47.79064	Rua Ceará, Jardim Palmares, Ribeirão Preto, São Paulo	Abrir
18/12/2025, 10:19:28	11.0	-21.17308, -47.79088	Rua Ceará, Jardim Palmares, Ribeirão Preto, São Paulo	Abrir
18/12/2025, 10:19:30	14.0	-21.17303, -47.79090	Rua Cesário Motta, Jardim Paulista, Ribeirão Preto, São Paulo	Abrir
18/12/2025, 10:19:31	18.0	-21.17299, -47.79090	Rua Cesário Motta, Jardim Paulista, Ribeirão Preto, São Paulo	Abrir
18/12/2025, 10:19:32	23.0	-21.17294, -47.79088	Rua Cesário Motta, Jardim Paulista, Ribeirão Preto, São Paulo	Abrir
18/12/2025, 10:19:37	26.0	-21.17268, -47.79067	Rua Cesário Motta, Jardim Paulista, Ribeirão Preto, São Paulo	Abrir
18/12/2025, 10:19:52	0.0	-21.17238, -47.79034	Rua Cesário Motta, Jardim Paulista, Ribeirão Preto, São Paulo	Abrir
18/12/2025, 10:19:56	21.0	-21.17238, -47.79020	Rua Patrocínio, Jardim Palmares, Ribeirão Preto, São Paulo	Abrir
18/12/2025, 10:19:57	22.0	-21.17240, -47.79015	Rua Patrocínio, Jardim Palmares, Ribeirão Preto, São Paulo	Abrir
18/12/2025, 10:20:22	26.0	-21.17354, -47.78882	Rua Patrocínio, Jardim Palmares, Ribeirão Preto, São Paulo	Abrir
18/12/2025, 10:20:52	18.0	-21.17476, -47.78728	Rua Iguape, Jardim Palmares, Ribeirão Preto, São Paulo	Abrir
18/12/2025, 10:21:07	10.0	-21.17529, -47.78657	Rua Patrocínio, Jardim Palmares, Ribeirão Preto, São Paulo	Abrir
18/12/2025, 10:21:08	13.0	-21.17532, -47.78656	Rua Patrocínio, Jardim Palmares, Ribeirão Preto, São Paulo	Abrir
18/12/2025, 10:21:09	22.0	-21.17536, -47.78657	Rua Patrocínio, Jardim Palmares, Ribeirão Preto, São Paulo	Abrir
18/12/2025, 10:21:11	29.0	-21.17547, -47.78666	Rua Guarujá, Jardim Palmares, Ribeirão Preto, São Paulo	Abrir
18/12/2025, 10:21:21	10.0	-21.17594, -47.78712	Rua Patrocínio, Jardim Palmares, Ribeirão Preto, São Paulo	Abrir
18/12/2025, 10:21:22	12.0	-21.17594, -47.78715	Rua Patrocínio, Jardim Palmares, Ribeirão Preto, São Paulo	Abrir

Data/Hora	Vel. (km/h)	Lat/Lon	Endereço	Link
18/12/2025, 10:21:22	12.0	-21.17594, -47.78715	Rua Patrocínio, Jardim Palmares, Ribeirão Preto, São Paulo	Abrir
18/12/2025, 10:21:24	22.0	-21.17592, -47.78725	Rua Patrocínio, Jardim Palmares, Ribeirão Preto, São Paulo	Abrir
18/12/2025, 10:21:28	28.0	-21.17576, -47.78748	Rua Ceará, Jardim Palmares, Ribeirão Preto, São Paulo	Abrir
18/12/2025, 10:21:42	33.0	-21.17536, -47.78807	Rua Ceará, Jardim Palmares, Ribeirão Preto, São Paulo	Abrir
18/12/2025, 10:21:52	4.0	-21.17500, -47.78853	Rua Ceará, Jardim Palmares, Ribeirão Preto, São Paulo	Abrir
18/12/2025, 10:22:22	21.0	-21.17385, -47.78994	Rua Ceará, Jardim Palmares, Ribeirão Preto, São Paulo	Abrir
18/12/2025, 10:22:35	31.0	-21.17371, -47.79036	Rua Laguna, Jardim Paulista, Ribeirão Preto, São Paulo	Abrir
18/12/2025, 10:22:38	31.0	-21.17371, -47.79036	Rua Laguna, Jardim Paulista, Ribeirão Preto, São Paulo	Abrir
18/12/2025, 10:22:52	32.0	-21.17489, -47.79131	Rua Laguna, Jardim Paulista, Ribeirão Preto, São Paulo	Abrir
18/12/2025, 10:23:07	12.0	-21.17567, -47.79188	Rua Laguna, Jardim Paulista, Ribeirão Preto, São Paulo	Abrir
18/12/2025, 10:23:22	16.0	-21.17575, -47.79195	Rua Laguna, Jardim Paulista, Ribeirão Preto, São Paulo	Abrir
18/12/2025, 10:23:28	16.0	-21.17596, -47.79208	Avenida 13 de Maio, Jardim Paulista, Ribeirão Preto, São Paulo	Abrir
18/12/2025, 10:23:29	19.0	-21.17601, -47.79206	Avenida 13 de Maio, Jardim Paulista, Ribeirão Preto, São Paulo	Abrir
18/12/2025, 10:23:30	22.0	-21.17604, -47.79202	Avenida 13 de Maio, Jardim Paulista, Ribeirão Preto, São Paulo	Abrir
18/12/2025, 10:23:51	34.0	-21.17675, -47.79106	Avenida 13 de Maio, Jardim Paulista, Ribeirão Preto, São Paulo	Abrir
18/12/2025, 10:23:52	34.0	-21.17682, -47.79101	Avenida 13 de Maio, Jardim Paulista, Ribeirão Preto, São Paulo	Abrir
18/12/2025, 10:23:57	39.0	-21.17718, -47.79070	Rua Itapura, Jardim Paulista, Ribeirão Preto, São Paulo	Abrir
18/12/2025, 10:24:22	14.0	-21.17864, -47.78871	Avenida 13 de Maio, Jardim Palmares, Ribeirão Preto, São Paulo	Abrir
18/12/2025, 10:24:52	46.0	-21.17935, -47.78785	Avenida 13 de Maio, Jardim Palmares, Ribeirão Preto, São Paulo	Abrir

Data/Hora	Vel. (km/h)	Lat/Lon	Endereço	Link
18/12/2025, 10:24:56	49.0	-21.17971, -47.78750	Avenida 13 de Maio, Jardim Palmares, Ribeirão Preto, São Paulo	Abrir
18/12/2025, 10:25:07	21.0	-21.18073, -47.78687	Avenida 13 de Maio, Jardim Palmares, Ribeirão Preto, São Paulo	Abrir
18/12/2025, 10:25:22	28.0	-21.18117, -47.78670	Avenida 13 de Maio, Jardim Palmares, Ribeirão Preto, São Paulo	Abrir
18/12/2025, 10:25:44	43.0	-21.18285, -47.78604	Avenida 13 de Maio, Jardim Palmares, Ribeirão Preto, São Paulo	Abrir
18/12/2025, 10:25:51	44.0	-21.18362, -47.78603	Avenida 13 de Maio, Jardim Palmares, Ribeirão Preto, São Paulo	Abrir
18/12/2025, 10:25:52	43.0	-21.18372, -47.78605	Avenida 13 de Maio, Jardim Palmares, Ribeirão Preto, São Paulo	Abrir
18/12/2025, 10:26:00	38.0	-21.18454, -47.78620	Avenida 13 de Maio, Jardim Palmares, Ribeirão Preto, São Paulo	Abrir
18/12/2025, 10:26:05	35.0	-21.18500, -47.78608	Avenida 13 de Maio, Jardim Palmares, Ribeirão Preto, São Paulo	Abrir
18/12/2025, 10:26:22	4.0	-21.18589, -47.78582	Avenida 13 de Maio, Jardim Palmares, Ribeirão Preto, São Paulo	Abrir
18/12/2025, 10:26:46	26.0	-21.18634, -47.78582	Avenida 13 de Maio, Jardim Palmares, Ribeirão Preto, São Paulo	Abrir
18/12/2025, 10:26:52	30.0	-21.18677, -47.78596	Praça Aristophaness Prudente Correia, Jardim Palmares, Ribeirão Preto, São Paulo	Abrir
18/12/2025, 10:26:57	28.0	-21.18712, -47.78606	Avenida Maria de Jesus Condeixa, Jardim Paulista, Ribeirão Preto, São Paulo	Abrir
18/12/2025, 10:26:58	29.0	-21.18718, -47.78611	Avenida Maria de Jesus Condeixa, Jardim Paulista, Ribeirão Preto, São Paulo	Abrir
18/12/2025, 10:27:00	24.0	-21.18724, -47.78623	Avenida Maria de Jesus Condeixa, Jardim Paulista, Ribeirão Preto, São Paulo	Abrir
18/12/2025, 10:27:03	21.0	-21.18724, -47.78640	Rua Camilo de Matos, Jardim Paulista, Ribeirão Preto, São Paulo	Abrir
18/12/2025, 10:27:04	14.0	-21.18720, -47.78643	Rua Camilo de Matos, Jardim Paulista, Ribeirão Preto, São Paulo	Abrir
18/12/2025, 10:27:05	18.0	-21.18716, -47.78643	Rua Camilo de Matos, Jardim Paulista, Ribeirão Preto, São Paulo	Abrir
18/12/2025, 10:27:08	13.0	-21.18704, -47.78639	Rua Camilo de Matos, Jardim Paulista, Ribeirão Preto, São Paulo	Abrir

Data/Hora	Vel. (km/h)	Lat/Lon	Endereço	Link
18/12/2025, 10:27:12	11.0	-21.18691, -47.78636	Rua Camilo de Matos, Jardim Paulista, Ribeirão Preto, São Paulo	Abrir
18/12/2025, 10:27:22	15.0	-21.18656, -47.78619	Rua Camilo de Matos, Jardim Paulista, Ribeirão Preto, São Paulo	Abrir
18/12/2025, 10:27:35	13.0	-21.18624, -47.78612	Rua Camilo de Matos, Jardim Paulista, Ribeirão Preto, São Paulo	Abrir
18/12/2025, 10:27:38	13.0	-21.18624, -47.78612	Rua Camilo de Matos, Jardim Paulista, Ribeirão Preto, São Paulo	Abrir
18/12/2025, 10:27:39	13.0	-21.18614, -47.78623	Rua Camilo de Matos, Jardim Paulista, Ribeirão Preto, São Paulo	Abrir
18/12/2025, 10:27:49	11.0	-21.18589, -47.78659	Rua Camilo de Matos, Jardim Paulista, Ribeirão Preto, São Paulo	Abrir
18/12/2025, 10:27:50	11.0	-21.18586, -47.78660	Rua Camilo de Matos, Jardim Paulista, Ribeirão Preto, São Paulo	Abrir
18/12/2025, 10:27:51	12.0	-21.18582, -47.78660	Rua Chuí, Jardim Palmares, Ribeirão Preto, São Paulo	Abrir
18/12/2025, 10:27:52	15.0	-21.18578, -47.78658	Rua Chuí, Jardim Palmares, Ribeirão Preto, São Paulo	Abrir
18/12/2025, 10:27:52	15.0	-21.18578, -47.78658	Rua Chuí, Jardim Palmares, Ribeirão Preto, São Paulo	Abrir
18/12/2025, 10:27:54	13.0	-21.18572, -47.78653	Rua Chuí, Jardim Palmares, Ribeirão Preto, São Paulo	Abrir
18/12/2025, 10:27:57	12.0	-21.18566, -47.78645	Rua Chuí, Jardim Palmares, Ribeirão Preto, São Paulo	Abrir
18/12/2025, 10:28:22	0.0	-21.18560, -47.78636	Rua Chuí, Jardim Palmares, Ribeirão Preto, São Paulo	Abrir
18/12/2025, 10:28:50	16.0	-21.18550, -47.78629	Travessa Luxemburgo, Jardim Palmares, Ribeirão Preto, São Paulo	Abrir
18/12/2025, 10:28:52	17.0	-21.18546, -47.78620	Travessa Luxemburgo, Jardim Palmares, Ribeirão Preto, São Paulo	Abrir
18/12/2025, 10:28:52	17.0	-21.18546, -47.78620	Travessa Luxemburgo, Jardim Palmares, Ribeirão Preto, São Paulo	Abrir
18/12/2025, 10:28:54	11.0	-21.18546, -47.78613	Travessa Luxemburgo, Jardim Palmares, Ribeirão Preto, São Paulo	Abrir
18/12/2025, 10:28:55	15.0	-21.18547, -47.78609	Travessa Luxemburgo, Jardim Palmares, Ribeirão Preto, São Paulo	Abrir
18/12/2025, 10:28:57	25.0	-21.18552, -47.78601	Avenida 13 de Maio, Jardim Palmares, Ribeirão Preto, São Paulo	Abrir

Data/Hora	Vel. (km/h)	Lat/Lon	Endereço	Link
18/12/2025, 10:29:00	23.0	-21.18566, -47.78591	Avenida 13 de Maio, Jardim Palmares, Ribeirão Preto, São Paulo	Abrir
18/12/2025, 10:29:07	21.0	-21.18602, -47.78582	Avenida 13 de Maio, Jardim Palmares, Ribeirão Preto, São Paulo	Abrir
18/12/2025, 10:29:22	0.0	-21.18620, -47.78581	Avenida 13 de Maio, Jardim Palmares, Ribeirão Preto, São Paulo	Abrir
18/12/2025, 10:29:37	28.0	-21.18647, -47.78587	Avenida 13 de Maio, Jardim Palmares, Ribeirão Preto, São Paulo	Abrir
18/12/2025, 10:29:43	29.0	-21.18692, -47.78599	Praça Aristophaness Prudente Correia, Jardim Palmares, Ribeirão Preto, São Paulo	Abrir
18/12/2025, 10:29:47	28.0	-21.18719, -47.78606	Avenida Maria de Jesus Condeixa, Jardim Paulista, Ribeirão Preto, São Paulo	Abrir
18/12/2025, 10:29:49	37.0	-21.18730, -47.78622	Avenida Maria de Jesus Condeixa, Jardim Paulista, Ribeirão Preto, São Paulo	Abrir
18/12/2025, 10:29:52	39.0	-21.18742, -47.78651	Avenida Maria de Jesus Condeixa, Jardim Paulista, Ribeirão Preto, São Paulo	Abrir
18/12/2025, 10:30:11	42.0	-21.18840, -47.78845	Avenida Maria de Jesus Condeixa, Jardim Paulista, Ribeirão Preto, São Paulo	Abrir
18/12/2025, 10:30:22	43.0	-21.18852, -47.78969	Avenida Maria de Jesus Condeixa, Jardim Paulista, Ribeirão Preto, São Paulo	Abrir
18/12/2025, 10:30:42	27.0	-21.18863, -47.79102	Avenida Maria de Jesus Condeixa, Jardim Paulista, Ribeirão Preto, São Paulo	Abrir
18/12/2025, 10:30:52	31.0	-21.18873, -47.79180	Avenida Maria de Jesus Condeixa, Jardim Paulista, Ribeirão Preto, São Paulo	Abrir
18/12/2025, 10:30:52	31.0	-21.18873, -47.79180	Avenida Maria de Jesus Condeixa, Jardim Paulista, Ribeirão Preto, São Paulo	Abrir
18/12/2025, 10:31:22	45.0	-21.19035, -47.79476	Avenida Maria de Jesus Condeixa, Vila Seixas, Ribeirão Preto, São Paulo	Abrir
18/12/2025, 10:31:52	48.0	-21.19222, -47.79814	Avenida Antônio Diederichsen, Vila Seixas, Ribeirão Preto, São Paulo	Abrir

Data/Hora	Vel. (km/h)	Lat/Lon	Endereço	Link
18/12/2025, 10:32:22	0.0	-21.19300, -47.79975	Avenida Antônio Diederichsen, Jardim América, Ribeirão Preto, São Paulo	Abrir
18/12/2025, 10:32:39	0.0	-21.19300, -47.79975	Avenida Antônio Diederichsen, Jardim América, Ribeirão Preto, São Paulo	Abrir
18/12/2025, 10:32:52	32.0	-21.19337, -47.80068	Avenida Antônio Diederichsen, Jardim América, Ribeirão Preto, São Paulo	Abrir
18/12/2025, 10:33:22	0.0	-21.19393, -47.80201	Avenida Antônio Diederichsen, Jardim América, Ribeirão Preto, São Paulo	Abrir
18/12/2025, 10:33:52	40.0	-21.19448, -47.80338	Avenida Antônio Diederichsen, Jardim América, Ribeirão Preto, São Paulo	Abrir
18/12/2025, 10:34:22	5.0	-21.19553, -47.80591	Avenida Antônio Diederichsen, Jardim América, Ribeirão Preto, São Paulo	Abrir
18/12/2025, 10:34:52	0.0	-21.19554, -47.80594	Avenida Antônio Diederichsen, Jardim América, Ribeirão Preto, São Paulo	Abrir
18/12/2025, 10:35:14	28.0	-21.19591, -47.80696	Avenida Antônio Diederichsen, Jardim Sumaré, Ribeirão Preto, São Paulo	Abrir
18/12/2025, 10:35:16	26.0	-21.19590, -47.80712	Avenida Antônio Diederichsen, Jardim Sumaré, Ribeirão Preto, São Paulo	Abrir
18/12/2025, 10:35:22	17.0	-21.19578, -47.80748	Avenida Presidente Vargas, Jardim Sumaré, Ribeirão Preto, São Paulo	Abrir
18/12/2025, 10:35:23	14.0	-21.19578, -47.80752	Avenida Antônio Diederichsen, Jardim Sumaré, Ribeirão Preto, São Paulo	Abrir
18/12/2025, 10:35:24	16.0	-21.19580, -47.80756	Avenida Antônio Diederichsen, Jardim Sumaré, Ribeirão Preto, São Paulo	Abrir
18/12/2025, 10:35:25	19.0	-21.19584, -47.80759	Avenida Presidente Vargas, Jardim Sumaré, Ribeirão Preto, São Paulo	Abrir
18/12/2025, 10:35:28	28.0	-21.19603, -47.80760	Avenida Presidente Vargas, Jardim Sumaré, Ribeirão Preto, São Paulo	Abrir
18/12/2025, 10:35:52	21.0	-21.19767, -47.80785	Avenida Presidente Vargas, Jardim Sumaré, Ribeirão Preto, São Paulo	Abrir

Data/Hora	Vel. (km/h)	Lat/Lon	Endereço	Link
18/12/2025, 10:36:12	44.0	-21.19928, -47.80816	Avenida Presidente Vargas, Jardim Sumaré, Ribeirão Preto, São Paulo	Abrir
18/12/2025, 10:36:22	42.0	-21.20033, -47.80848	Avenida Presidente Vargas, Jardim Sumaré, Ribeirão Preto, São Paulo	Abrir
18/12/2025, 10:36:52	0.0	-21.20109, -47.80881	Avenida Presidente Vargas, Jardim Sumaré, Ribeirão Preto, São Paulo	Abrir
18/12/2025, 10:37:22	31.0	-21.20136, -47.80896	Rua Nélio Guimarães, Jardim Sumaré, Ribeirão Preto, São Paulo	Abrir
18/12/2025, 10:37:40	31.0	-21.20136, -47.80896	Rua Nélio Guimarães, Jardim Sumaré, Ribeirão Preto, São Paulo	Abrir
18/12/2025, 10:37:52	34.0	-21.20339, -47.81021	Avenida Presidente Vargas, Jardim Irajá, Ribeirão Preto, São Paulo	Abrir
18/12/2025, 10:38:22	0.0	-21.20437, -47.81060	Avenida Presidente Vargas, Jardim Irajá, Ribeirão Preto, São Paulo	Abrir
18/12/2025, 10:38:47	13.0	-21.20454, -47.81056	Avenida Presidente Vargas, Jardim Irajá, Ribeirão Preto, São Paulo	Abrir
18/12/2025, 10:38:48	11.0	-21.20456, -47.81054	Avenida Presidente Vargas, Jardim Irajá, Ribeirão Preto, São Paulo	Abrir
18/12/2025, 10:38:52	10.0	-21.20458, -47.81045	Avenida Presidente Vargas, Jardim Irajá, Ribeirão Preto, São Paulo	Abrir
18/12/2025, 10:39:22	13.0	-21.20436, -47.81022	Avenida Presidente Vargas, Jardim Irajá, Ribeirão Preto, São Paulo	Abrir
18/12/2025, 10:39:23	17.0	-21.20433, -47.81020	Avenida Presidente Vargas, Jardim Irajá, Ribeirão Preto, São Paulo	Abrir
18/12/2025, 10:39:24	18.0	-21.20431, -47.81016	Avenida Presidente Vargas, Jardim Irajá, Ribeirão Preto, São Paulo	Abrir
18/12/2025, 10:39:25	23.0	-21.20429, -47.81010	Avenida Presidente Vargas, Jardim Irajá, Ribeirão Preto, São Paulo	Abrir
18/12/2025, 10:39:26	27.0	-21.20431, -47.81004	Avenida Professor João Fiusa, Jardim Irajá, Ribeirão Preto, São Paulo	Abrir
18/12/2025, 10:39:29	33.0	-21.20444, -47.80982	Avenida Professor João Fiusa, Jardim Irajá, Ribeirão Preto, São Paulo	Abrir
18/12/2025, 10:39:31	38.0	-21.20457, -47.80968	Avenida Professor João Fiusa, Jardim Irajá, Ribeirão Preto, São Paulo	Abrir
18/12/2025, 10:39:52	50.0	-21.20670, -47.80854	Avenida Professor João Fiusa, Jardim Irajá, Ribeirão Preto, São Paulo	Abrir

Data/Hora	Vel. (km/h)	Lat/Lon	Endereço	Link
18/12/2025, 10:40:22	0.0	-21.20821, -47.80772	Avenida Professor João Fiusa, Jardim Irajá, Ribeirão Preto, São Paulo	Abrir
18/12/2025, 10:40:50	15.0	-21.20970, -47.80692	Avenida Professor João Fiusa, Jardim Irajá, Ribeirão Preto, São Paulo	Abrir
18/12/2025, 10:40:52	10.0	-21.20975, -47.80688	Avenida Professor João Fiusa, Jardim Irajá, Ribeirão Preto, São Paulo	Abrir
18/12/2025, 10:40:55	11.0	-21.20983, -47.80684	Avenida Professor João Fiusa, Jardim Irajá, Ribeirão Preto, São Paulo	Abrir
18/12/2025, 10:41:22	0.0	-21.21088, -47.80632	Avenida Professor João Fiusa, Jardim Irajá, Ribeirão Preto, São Paulo	Abrir
18/12/2025, 10:41:52	49.0	-21.21333, -47.80519	Avenida Professor João Fiusa, Jardim Canadá, Ribeirão Preto, São Paulo	Abrir
18/12/2025, 10:41:53	46.0	-21.21345, -47.80517	Avenida Professor João Fiusa, Jardim Canadá, Ribeirão Preto, São Paulo	Abrir
18/12/2025, 10:42:03	34.0	-21.21450, -47.80518	Avenida Professor João Fiusa, Jardim Canadá, Ribeirão Preto, São Paulo	Abrir
18/12/2025, 10:42:09	18.0	-21.21491, -47.80528	Avenida Professor João Fiusa, Jardim Canadá, Ribeirão Preto, São Paulo	Abrir
18/12/2025, 10:42:10	13.0	-21.21494, -47.80530	Rua Chiarina Padula, Jardim Canadá, Ribeirão Preto, São Paulo	Abrir
18/12/2025, 10:42:11	16.0	-21.21494, -47.80535	Rua Chiarina Padula, Jardim Canadá, Ribeirão Preto, São Paulo	Abrir
18/12/2025, 10:42:12	24.0	-21.21493, -47.80541	Rua Chiarina Padula, Jardim Canadá, Ribeirão Preto, São Paulo	Abrir
18/12/2025, 10:42:22	24.0	-21.21468, -47.80618	Rua Chiarina Padula, Jardim Canadá, Ribeirão Preto, São Paulo	Abrir
18/12/2025, 10:42:28	18.0	-21.21454, -47.80634	Rua Toronto, Jardim Canadá, Ribeirão Preto, São Paulo	Abrir
18/12/2025, 10:42:30	17.0	-21.21445, -47.80633	Rua Toronto, Jardim Canadá, Ribeirão Preto, São Paulo	Abrir
18/12/2025, 10:42:36	15.0	-21.21420, -47.80624	Rua Toronto, Jardim Canadá, Ribeirão Preto, São Paulo	Abrir

Data/Hora	Vel. (km/h)	Lat/Lon	Endereço	Link
18/12/2025, 10:42:37	17.0	-21.21417, -47.80627	Rua Toronto, Jardim Canadá, Ribeirão Preto, São Paulo	Abrir
18/12/2025, 10:42:38	17.0	-21.21417, -47.80627	Rua Toronto, Jardim Canadá, Ribeirão Preto, São Paulo	Abrir
18/12/2025, 10:42:38	16.0	-21.21415, -47.80631	Rua Doutor Ivam Teixeira Maldonato, Jardim Canadá, Ribeirão Preto, São Paulo	Abrir
18/12/2025, 10:42:39	17.0	-21.21415, -47.80635	Rua Doutor Ivam Teixeira Maldonato, Jardim Canadá, Ribeirão Preto, São Paulo	Abrir
18/12/2025, 10:42:52	4.0	-21.21403, -47.80650	Rua Doutor Ivam Teixeira Maldonato, Jardim Canadá, Ribeirão Preto, São Paulo	Abrir
18/12/2025, 10:43:22	0.0	-21.21407, -47.80650	Rua Doutor Ivam Teixeira Maldonato, Jardim Canadá, Ribeirão Preto, São Paulo	Abrir

🕒 Paradas

#	Início	Fim	Duração	Endereço	Maps
Nenhuma parada detectada.					

📄 **Viagem #10** 18/12/2025, 17:13:11 → 18/12/2025, 17:17:49

Dist: 1.34 km

Duração: 0h 4m

V. Máx: 40.0 km/h

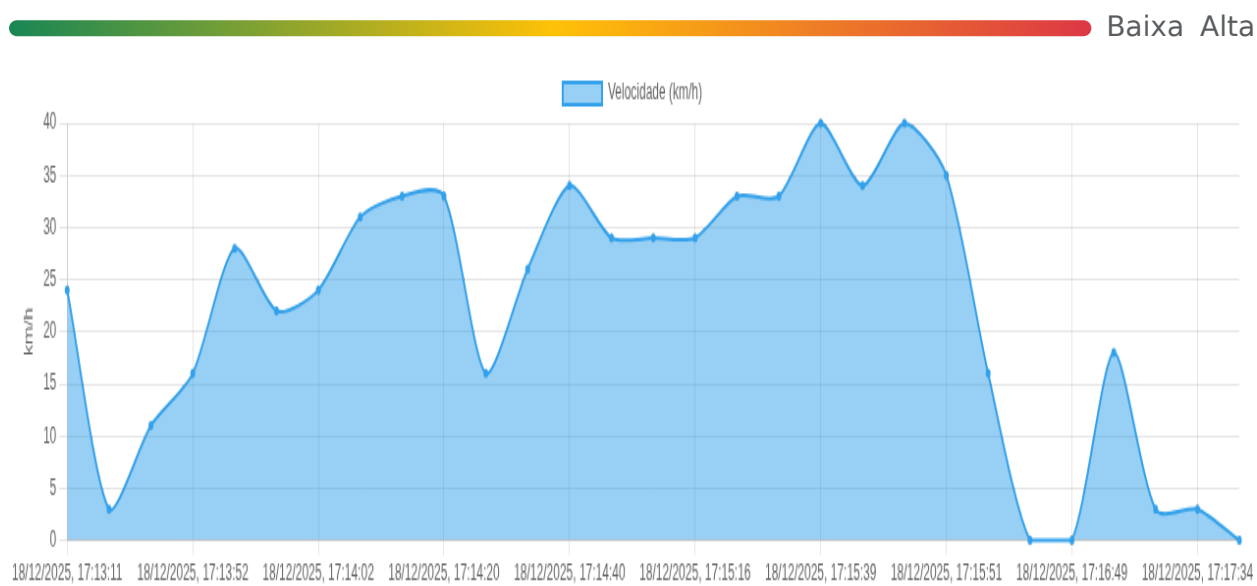
Início: 18/12/2025, 17:13:11 **Fim:** 18/12/2025, 17:17:49 **Duração:** 0h 4m **Distância:** 1.34 km

Vel. Máx: 40.0 km/h

▶ **Partida:** Avenida Presidente Castelo Branco, Jardim Canadá, Ribeirão Preto, São Paulo

■ **Chegada:** Avenida Bráz Olaia Acosta, Jardim Califórnia, Ribeirão Preto, São Paulo

↻ Carregando mapa...



☰ **Posições (todas)**

Filtro global aplicado automaticamente

Data/Hora	Vel. (km/h)	Lat/Lon	Endereço	Link
18/12/2025, 17:13:11	24.0	-21.21738, -47.81492	Avenida Presidente Castelo Branco, Jardim Canadá, Ribeirão Preto, São Paulo	Abrir
18/12/2025, 17:13:19	3.0	-21.21721, -47.81507	Avenida Presidente Castelo Branco, Jardim Canadá, Ribeirão Preto, São Paulo	Abrir
18/12/2025, 17:13:49	11.0	-21.21715, -47.81533	Avenida Presidente Vargas, Jardim Canadá, Ribeirão Preto, São Paulo	Abrir
18/12/2025, 17:13:52	16.0	-21.21719, -47.81546	Avenida Presidente Vargas, Jardim Canadá, Ribeirão Preto, São Paulo	Abrir
18/12/2025, 17:13:55	28.0	-21.21737, -47.81566	Avenida Presidente Vargas, Jardim Canadá, Ribeirão Preto, São Paulo	Abrir
18/12/2025, 17:14:00	22.0	-21.21761, -47.81592	Avenida Doutor José Cezário Monteiro da Silva, Jardim Canadá, Ribeirão Preto, São Paulo	Abrir
18/12/2025, 17:14:02	24.0	-21.21764, -47.81607	Avenida Doutor José Cezário Monteiro da Silva, Jardim Canadá, Ribeirão Preto, São Paulo	Abrir
18/12/2025, 17:14:03	31.0	-21.21761, -47.81618	Avenida Doutor José Cezário Monteiro da Silva, Jardim Canadá, Ribeirão Preto, São Paulo	Abrir
18/12/2025, 17:14:19	33.0	-21.21707, -47.81775	Avenida Doutor José Cezário Monteiro da Silva, Jardim Califórnia, Ribeirão Preto, São Paulo	Abrir
18/12/2025, 17:14:20	33.0	-21.21707, -47.81775	Avenida Doutor José Cezário Monteiro da Silva, Jardim Califórnia, Ribeirão Preto, São Paulo	Abrir
18/12/2025, 17:14:31	16.0	-21.21678, -47.81838	Rua Doutor Mário de Assis Moura, Jardim Califórnia, Ribeirão Preto, São Paulo	Abrir
18/12/2025, 17:14:33	26.0	-21.21664, -47.81837	Rua Doutor Mário de Assis Moura, Jardim Califórnia, Ribeirão Preto, São Paulo	Abrir
18/12/2025, 17:14:40	34.0	-21.21598, -47.81847	Rua Doutor Mário de Assis Moura, Jardim Califórnia, Ribeirão Preto, São Paulo	Abrir
18/12/2025, 17:14:49	29.0	-21.21532, -47.81898	Rua Doutor Mário de Assis Moura, Jardim Califórnia, Ribeirão Preto, São Paulo	Abrir
18/12/2025, 17:15:14	29.0	-21.21358, -47.82013	Avenida Bráz Olaia Acosta, Jardim Califórnia, Ribeirão Preto, São Paulo	Abrir

Data/Hora	Vel. (km/h)	Lat/Lon	Endereço	Link
18/12/2025, 17:15:16	29.0	-21.21344, -47.82008	Avenida Bráz Olaia Acosta, Jardim Califórnia, Ribeirão Preto, São Paulo	Abrir
18/12/2025, 17:15:18	33.0	-21.21329, -47.81993	Avenida Bráz Olaia Acosta, Jardim Califórnia, Ribeirão Preto, São Paulo	Abrir
18/12/2025, 17:15:19	33.0	-21.21322, -47.81988	Avenida Bráz Olaia Acosta, Jardim Califórnia, Ribeirão Preto, São Paulo	Abrir
18/12/2025, 17:15:39	40.0	-21.21165, -47.81887	Avenida Bráz Olaia Acosta, Jardim Califórnia, Ribeirão Preto, São Paulo	Abrir
18/12/2025, 17:15:45	34.0	-21.21137, -47.81841	Avenida Bráz Olaia Acosta, Jardim Califórnia, Ribeirão Preto, São Paulo	Abrir
18/12/2025, 17:15:49	40.0	-21.21123, -47.81804	Avenida Bráz Olaia Acosta, Jardim Califórnia, Ribeirão Preto, São Paulo	Abrir
18/12/2025, 17:15:51	35.0	-21.21118, -47.81786	Avenida Bráz Olaia Acosta, Jardim Califórnia, Ribeirão Preto, São Paulo	Abrir
18/12/2025, 17:16:02	16.0	-21.21096, -47.81713	Avenida Bráz Olaia Acosta, Jardim Califórnia, Ribeirão Preto, São Paulo	Abrir
18/12/2025, 17:16:19	0.0	-21.21096, -47.81736	Avenida Bráz Olaia Acosta, Jardim Califórnia, Ribeirão Preto, São Paulo	Abrir
18/12/2025, 17:16:49	0.0	-21.21095, -47.81732	Avenida Bráz Olaia Acosta, Jardim Califórnia, Ribeirão Preto, São Paulo	Abrir
18/12/2025, 17:17:04	18.0	-21.21090, -47.81736	Avenida Bráz Olaia Acosta, Jardim Califórnia, Ribeirão Preto, São Paulo	Abrir
18/12/2025, 17:17:19	3.0	-21.21090, -47.81765	Avenida Bráz Olaia Acosta, Jardim Califórnia, Ribeirão Preto, São Paulo	Abrir
18/12/2025, 17:17:34	3.0	-21.21090, -47.81765	Avenida Bráz Olaia Acosta, Jardim Califórnia, Ribeirão Preto, São Paulo	Abrir
18/12/2025, 17:17:49	0.0	-21.21086, -47.81772	Avenida Bráz Olaia Acosta, Jardim Califórnia, Ribeirão Preto, São Paulo	Abrir

🕒 Paradas

#	Início	Fim	Duração	Endereço	Maps
Nenhuma parada detectada.					

📄 **Viagem #11** 18/12/2025, 17:59:25 → 18/12/2025, 18:12:55

Dist: 2.48 km

Duração: 0h 13m

V. Máx: 44.0 km/h

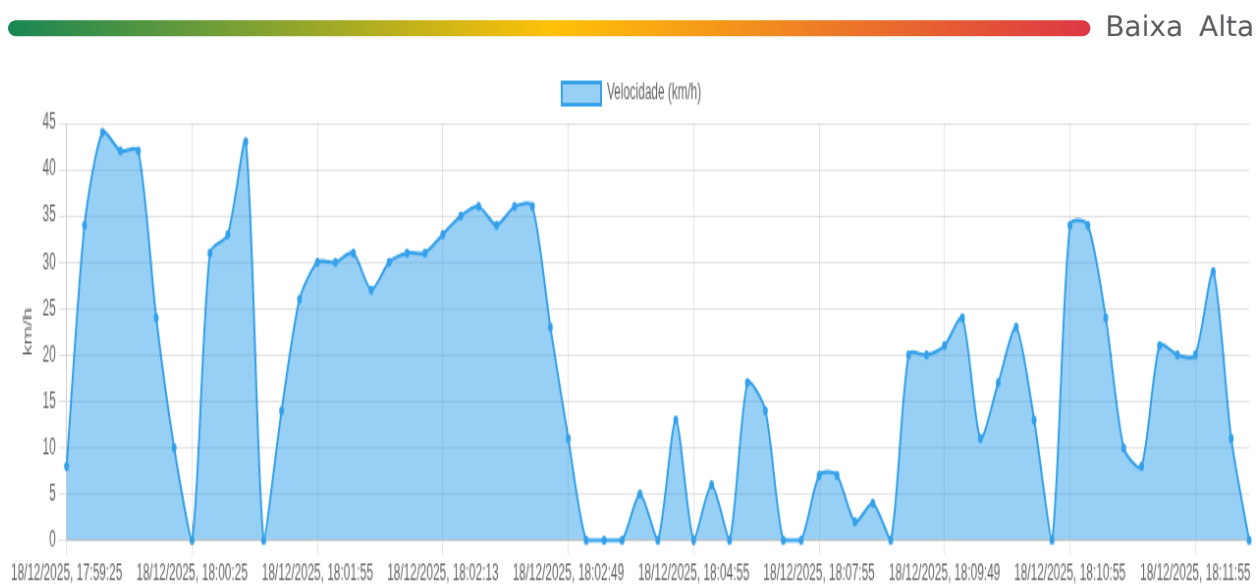
Início: 18/12/2025, 17:59:25 **Fim:** 18/12/2025, 18:12:55 **Duração:** 0h 13m **Distância:** 2.48 km

Vel. Máx: 44.0 km/h

▶ **Partida:** Rua Antônio Carlucci, Jardim Califórnia, Ribeirão Preto, São Paulo

■ **Chegada:** Avenida Dormelia de Souza Mosca, Jardim Canadá, Ribeirão Preto, São Paulo

↻ Carregando mapa...



☰ **Posições (todas)**

Filtro global aplicado automaticamente

Data/Hora	Vel. (km/h)	Lat/Lon	Endereço	Link
18/12/2025, 17:59:25	8.0	-21.21092, -47.81787	Rua Antônio Carlucci, Jardim Califórnia, Ribeirão Preto, São Paulo	Abrir
18/12/2025, 17:59:42	34.0	-21.21131, -47.81874	Avenida Bráz Olaia Acosta, Jardim Califórnia, Ribeirão Preto, São Paulo	Abrir
18/12/2025, 17:59:52	44.0	-21.21185, -47.81964	Avenida Bráz Olaia Acosta, Jardim Califórnia, Ribeirão Preto, São Paulo	Abrir
18/12/2025, 17:59:55	42.0	-21.21210, -47.81984	Avenida Bráz Olaia Acosta, Jardim Califórnia, Ribeirão Preto, São Paulo	Abrir
18/12/2025, 17:59:55	42.0	-21.21210, -47.81984	Avenida Bráz Olaia Acosta, Jardim Califórnia, Ribeirão Preto, São Paulo	Abrir
18/12/2025, 18:00:01	24.0	-21.21262, -47.82008	Avenida Bráz Olaia Acosta, Jardim Califórnia, Ribeirão Preto, São Paulo	Abrir
18/12/2025, 18:00:05	10.0	-21.21278, -47.82010	Avenida Bráz Olaia Acosta, Jardim Califórnia, Ribeirão Preto, São Paulo	Abrir
18/12/2025, 18:00:25	0.0	-21.21277, -47.82007	Avenida Bráz Olaia Acosta, Jardim Califórnia, Ribeirão Preto, São Paulo	Abrir
18/12/2025, 18:00:40	31.0	-21.21328, -47.82017	Avenida Bráz Olaia Acosta, Jardim Califórnia, Ribeirão Preto, São Paulo	Abrir
18/12/2025, 18:00:47	33.0	-21.21380, -47.82050	Avenida Bráz Olaia Acosta, Jardim Califórnia, Ribeirão Preto, São Paulo	Abrir
18/12/2025, 18:00:55	43.0	-21.21446, -47.82102	Avenida Bráz Olaia Acosta, Jardim Califórnia, Ribeirão Preto, São Paulo	Abrir
18/12/2025, 18:01:25	0.0	-21.21508, -47.82158	Avenida Bráz Olaia Acosta, Jardim Califórnia, Ribeirão Preto, São Paulo	Abrir
18/12/2025, 18:01:49	14.0	-21.21515, -47.82170	Jardim Califórnia, Ribeirão Preto, São Paulo	Abrir
18/12/2025, 18:01:52	26.0	-21.21512, -47.82187	Jardim Nova Aliança, Ribeirão Preto, São Paulo	Abrir
18/12/2025, 18:01:55	30.0	-21.21509, -47.82208	Jardim Nova Aliança, Ribeirão Preto, São Paulo	Abrir
18/12/2025, 18:01:56	30.0	-21.21509, -47.82216	Jardim Nova Aliança, Ribeirão Preto, São Paulo	Abrir
18/12/2025, 18:01:57	31.0	-21.21510, -47.82224	Jardim Nova Aliança, Ribeirão Preto, São Paulo	Abrir
18/12/2025, 18:02:01	27.0	-21.21523, -47.82252	Jardim Nova Aliança, Ribeirão Preto, São Paulo	Abrir
18/12/2025, 18:02:05	30.0	-21.21545, -47.82272	Jardim Nova Aliança, Ribeirão Preto, São Paulo	Abrir

Data/Hora	Vel. (km/h)	Lat/Lon	Endereço	Link
18/12/2025, 18:02:07	31.0	-21.21560, -47.82278	Jardim Nova Aliança, Ribeirão Preto, São Paulo	Abrir
18/12/2025, 18:02:10	31.0	-21.21583, -47.82278	Jardim Nova Aliança, Ribeirão Preto, São Paulo	Abrir
18/12/2025, 18:02:13	33.0	-21.21606, -47.82270	Jardim Nova Aliança, Ribeirão Preto, São Paulo	Abrir
18/12/2025, 18:02:16	35.0	-21.21627, -47.82255	Jardim Nova Aliança, Ribeirão Preto, São Paulo	Abrir
18/12/2025, 18:02:20	36.0	-21.21650, -47.82224	Jardim Nova Aliança, Ribeirão Preto, São Paulo	Abrir
18/12/2025, 18:02:22	34.0	-21.21655, -47.82205	Jardim Nova Aliança, Ribeirão Preto, São Paulo	Abrir
18/12/2025, 18:02:25	36.0	-21.21650, -47.82176	Jardim Nova Aliança, Ribeirão Preto, São Paulo	Abrir
18/12/2025, 18:02:25	36.0	-21.21650, -47.82176	Jardim Nova Aliança, Ribeirão Preto, São Paulo	Abrir
18/12/2025, 18:02:34	23.0	-21.21623, -47.82116	Avenida Doutor José Cezário Monteiro da Silva, Jardim Nova Aliança, Ribeirão Preto, São Paulo	Abrir
18/12/2025, 18:02:49	11.0	-21.21648, -47.82044	Avenida Doutor José Cezário Monteiro da Silva, Jardim Nova Aliança, Ribeirão Preto, São Paulo	Abrir
18/12/2025, 18:02:55	0.0	-21.21652, -47.82037	Avenida Doutor José Cezário Monteiro da Silva, Jardim Nova Aliança, Ribeirão Preto, São Paulo	Abrir
18/12/2025, 18:03:02	0.0	-21.21652, -47.82037	Avenida Doutor José Cezário Monteiro da Silva, Jardim Nova Aliança, Ribeirão Preto, São Paulo	Abrir
18/12/2025, 18:03:25	0.0	-21.21659, -47.82012	Avenida Doutor José Cezário Monteiro da Silva, Jardim Nova Aliança, Ribeirão Preto, São Paulo	Abrir
18/12/2025, 18:03:55	5.0	-21.21664, -47.81996	Avenida Doutor José Cezário Monteiro da Silva, Jardim Nova Aliança, Ribeirão Preto, São Paulo	Abrir
18/12/2025, 18:04:25	0.0	-21.21667, -47.81992	Avenida Doutor José Cezário Monteiro da Silva, Jardim Nova Aliança, Ribeirão Preto, São Paulo	Abrir
18/12/2025, 18:04:40	13.0	-21.21668, -47.81980	Avenida Doutor José Cezário Monteiro da Silva, Jardim Nova Aliança, Ribeirão Preto, São Paulo	Abrir

Data/Hora	Vel. (km/h)	Lat/Lon	Endereço	Link
18/12/2025, 18:04:55	0.0	-21.21678, -47.81956	Avenida Doutor José Cezário Monteiro da Silva, Jardim Nova Aliança, Ribeirão Preto, São Paulo	Abrir
18/12/2025, 18:05:25	6.0	-21.21684, -47.81934	Avenida Doutor José Cezário Monteiro da Silva, Jardim Nova Aliança, Ribeirão Preto, São Paulo	Abrir
18/12/2025, 18:05:55	0.0	-21.21702, -47.81884	Avenida Doutor José Cezário Monteiro da Silva, Jardim Nova Aliança, Ribeirão Preto, São Paulo	Abrir
18/12/2025, 18:06:17	17.0	-21.21706, -47.81865	Avenida Doutor José Cezário Monteiro da Silva, Jardim Nova Aliança, Ribeirão Preto, São Paulo	Abrir
18/12/2025, 18:06:25	14.0	-21.21717, -47.81833	Avenida Doutor José Cezário Monteiro da Silva, Jardim Califórnia, Ribeirão Preto, São Paulo	Abrir
18/12/2025, 18:06:55	0.0	-21.21732, -47.81789	Avenida Doutor José Cezário Monteiro da Silva, Jardim Califórnia, Ribeirão Preto, São Paulo	Abrir
18/12/2025, 18:07:25	0.0	-21.21740, -47.81772	Avenida Doutor José Cezário Monteiro da Silva, Jardim Califórnia, Ribeirão Preto, São Paulo	Abrir
18/12/2025, 18:07:55	7.0	-21.21756, -47.81731	Avenida Doutor José Cezário Monteiro da Silva, Jardim Canadá, Ribeirão Preto, São Paulo	Abrir
18/12/2025, 18:08:02	7.0	-21.21756, -47.81731	Avenida Doutor José Cezário Monteiro da Silva, Jardim Canadá, Ribeirão Preto, São Paulo	Abrir
18/12/2025, 18:08:25	2.0	-21.21769, -47.81692	Avenida Doutor José Cezário Monteiro da Silva, Jardim Canadá, Ribeirão Preto, São Paulo	Abrir
18/12/2025, 18:08:55	4.0	-21.21776, -47.81667	Avenida Doutor José Cezário Monteiro da Silva, Jardim Canadá, Ribeirão Preto, São Paulo	Abrir
18/12/2025, 18:09:25	0.0	-21.21788, -47.81628	Avenida Doutor José Cezário Monteiro da Silva, Jardim Canadá, Ribeirão Preto, São Paulo	Abrir
18/12/2025, 18:09:44	20.0	-21.21794, -47.81618	Avenida Doutor José Cezário Monteiro da Silva, Jardim Canadá, Ribeirão Preto, São Paulo	Abrir
18/12/2025, 18:09:47	20.0	-21.21807, -47.81608	Avenida Doutor José Cezário Monteiro da Silva, Jardim Canadá, Ribeirão Preto, São Paulo	Abrir

Data/Hora	Vel. (km/h)	Lat/Lon	Endereço	Link
18/12/2025, 18:09:49	21.0	-21.21817, -47.81605	Avenida Presidente Vargas, Jardim Canadá, Ribeirão Preto, São Paulo	Abrir
18/12/2025, 18:09:55	24.0	-21.21855, -47.81606	Avenida Presidente Vargas, Jardim Canadá, Ribeirão Preto, São Paulo	Abrir
18/12/2025, 18:10:01	11.0	-21.21881, -47.81600	Avenida Presidente Vargas, Jardim Canadá, Ribeirão Preto, São Paulo	Abrir
18/12/2025, 18:10:05	17.0	-21.21894, -47.81591	Rodovia José Fregonezi, Jardim Canadá, Ribeirão Preto, São Paulo	Abrir
18/12/2025, 18:10:07	23.0	-21.21899, -47.81580	Rodovia José Fregonezi, Jardim Canadá, Ribeirão Preto, São Paulo	Abrir
18/12/2025, 18:10:10	13.0	-21.21902, -47.81565	Rodovia José Fregonezi, Jardim Canadá, Ribeirão Preto, São Paulo	Abrir
18/12/2025, 18:10:25	0.0	-21.21901, -47.81552	Rodovia José Fregonezi, Jardim Canadá, Ribeirão Preto, São Paulo	Abrir
18/12/2025, 18:10:55	34.0	-21.21883, -47.81527	Avenida Presidente Castelo Branco, Jardim Canadá, Ribeirão Preto, São Paulo	Abrir
18/12/2025, 18:10:55	34.0	-21.21883, -47.81527	Avenida Presidente Castelo Branco, Jardim Canadá, Ribeirão Preto, São Paulo	Abrir
18/12/2025, 18:11:04	24.0	-21.21834, -47.81490	Avenida Carlos Consoni, Jardim Canadá, Ribeirão Preto, São Paulo	Abrir
18/12/2025, 18:11:07	10.0	-21.21834, -47.81476	Avenida Carlos Consoni, Jardim Canadá, Ribeirão Preto, São Paulo	Abrir
18/12/2025, 18:11:25	8.0	-21.21817, -47.81487	Rua Hudson, Jardim Canadá, Ribeirão Preto, São Paulo	Abrir
18/12/2025, 18:11:28	21.0	-21.21804, -47.81487	Rua Hudson, Jardim Canadá, Ribeirão Preto, São Paulo	Abrir
18/12/2025, 18:11:55	20.0	-21.21527, -47.81462	Rua Hudson, Jardim Canadá, Ribeirão Preto, São Paulo	Abrir
18/12/2025, 18:11:55	20.0	-21.21527, -47.81462	Rua Hudson, Jardim Canadá, Ribeirão Preto, São Paulo	Abrir
18/12/2025, 18:11:58	29.0	-21.21520, -47.81445	Avenida Dormelia de Souza Mosca, Jardim Canadá, Ribeirão Preto, São Paulo	Abrir
18/12/2025, 18:12:25	11.0	-21.21528, -47.81210	Avenida Dormelia de Souza Mosca, Jardim Canadá, Ribeirão Preto, São Paulo	Abrir
18/12/2025, 18:12:55	0.0	-21.21529, -47.81200	Avenida Dormelia de Souza Mosca, Jardim Canadá, Ribeirão Preto, São Paulo	Abrir

Data/Hora	Vel. (km/h)	Lat/Lon	Endereço	Link
			Paulo	

Ⓜ Paradas

#	Início	Fim	Duração	Endereço	Maps
Nenhuma parada detectada.					

📄 **Viagem #12** 18/12/2025, 18:34:14 → 18/12/2025, 18:35:58

Dist: 0.55 km

Duração: 0h 1m

V. Máx: 43.0 km/h

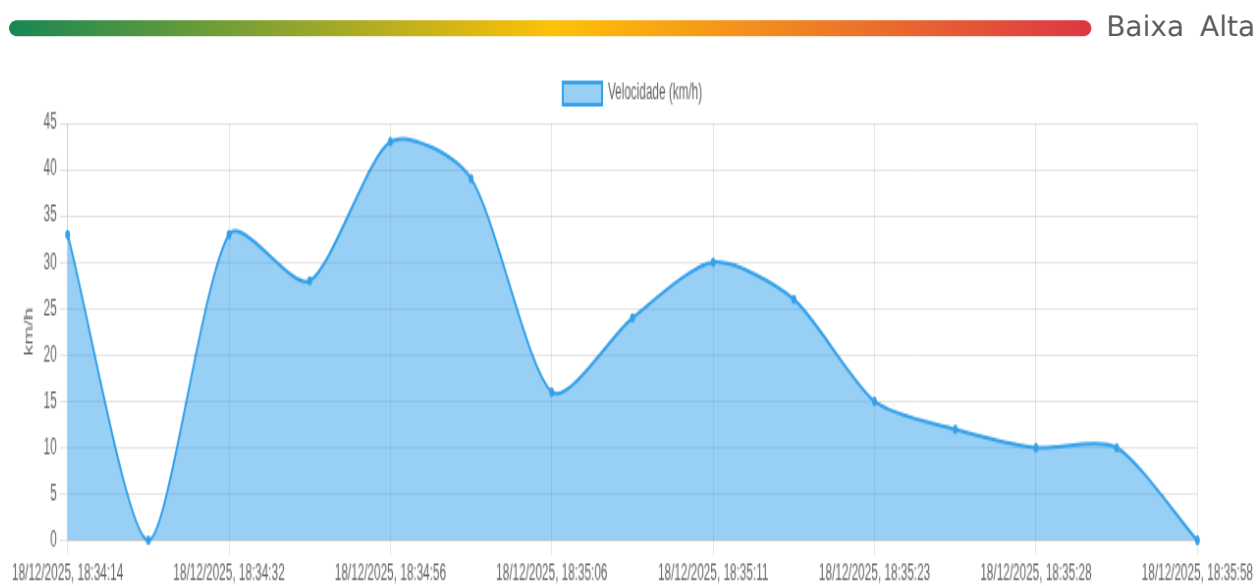
Início: 18/12/2025, 18:34:14 **Fim:** 18/12/2025, 18:35:58 **Duração:** 0h 1m **Distância:** 0.55 km

Vel. Máx: 43.0 km/h

▶ **Partida:** Avenida Dormelia de Souza Mosca, Jardim Canadá, Ribeirão Preto, São Paulo

■ **Chegada:** Rua Doutor Ivam Teixeira Maldonato, Jardim Canadá, Ribeirão Preto, São Paulo

↻ Carregando mapa...



☰ **Posições (todas)**

Filtro global aplicado automaticamente

Data/Hora	Vel. (km/h)	Lat/Lon	Endereço	Link
18/12/2025, 18:34:14	33.0	-21.21524, -47.81068	Avenida Dormelia de Souza Mosca, Jardim Canadá, Ribeirão Preto, São Paulo	Abrir
18/12/2025, 18:34:29	0.0	-21.21529, -47.81200	Avenida Dormelia de Souza Mosca, Jardim Canadá, Ribeirão Preto, São Paulo	Abrir
18/12/2025, 18:34:32	33.0	-21.21524, -47.81068	Avenida Dormelia de Souza Mosca, Jardim Canadá, Ribeirão Preto, São Paulo	Abrir
18/12/2025, 18:34:54	28.0	-21.21513, -47.80783	Avenida Ottawa, Jardim Canadá, Ribeirão Preto, São Paulo	Abrir
18/12/2025, 18:34:56	43.0	-21.21494, -47.80781	Avenida Ottawa, Jardim Canadá, Ribeirão Preto, São Paulo	Abrir
18/12/2025, 18:34:58	39.0	-21.21474, -47.80784	Avenida Ottawa, Jardim Canadá, Ribeirão Preto, São Paulo	Abrir
18/12/2025, 18:35:06	16.0	-21.21413, -47.80783	Rua Doutor Ivam Teixeira Maldonato, Jardim Canadá, Ribeirão Preto, São Paulo	Abrir
18/12/2025, 18:35:08	24.0	-21.21406, -47.80775	Rua Doutor Ivam Teixeira Maldonato, Jardim Canadá, Ribeirão Preto, São Paulo	Abrir
18/12/2025, 18:35:11	30.0	-21.21402, -47.80755	Rua Doutor Ivam Teixeira Maldonato, Jardim Canadá, Ribeirão Preto, São Paulo	Abrir
18/12/2025, 18:35:18	26.0	-21.21401, -47.80698	Rua Doutor Ivam Teixeira Maldonato, Jardim Canadá, Ribeirão Preto, São Paulo	Abrir
18/12/2025, 18:35:23	15.0	-21.21409, -47.80672	Rua Doutor Ivam Teixeira Maldonato, Jardim Canadá, Ribeirão Preto, São Paulo	Abrir
18/12/2025, 18:35:26	12.0	-21.21413, -47.80662	Rua Doutor Ivam Teixeira Maldonato, Jardim Canadá, Ribeirão Preto, São Paulo	Abrir
18/12/2025, 18:35:28	10.0	-21.21412, -47.80656	Rua Doutor Ivam Teixeira Maldonato, Jardim Canadá, Ribeirão Preto, São Paulo	Abrir
18/12/2025, 18:35:50	10.0	-21.21412, -47.80656	Rua Doutor Ivam Teixeira Maldonato, Jardim Canadá, Ribeirão Preto, São Paulo	Abrir

Data/Hora	Vel. (km/h)	Lat/Lon	Endereço	Link
18/12/2025, 18:35:58	0.0	-21.21405, -47.80652	Rua Doutor Ivam Teixeira Maldonato, Jardim Canadá, Ribeirão Preto, São Paulo	Abrir

Ⓜ Paradas

#	Início	Fim	Duração	Endereço	Maps
Nenhuma parada detectada.					

Gerado em 22/12/2025, 07:22:56