

Dispositivo FHW0031	Período 21/12/2025, 21:00:00 → 22/12/2025, 20:59:00	Viagens 4	Distância total 22 km	Velocidade média 22 km/h	Velocidade máxima 89 km/h
-------------------------------	---	---------------------	---------------------------------	------------------------------------	-------------------------------------

⚡ Resumo executivo

📊 Movendo: 69% 🛑 Parado: 31% 🚗 >80: 1% ⚠️ >100: 0%

Pico de velocidade 89 km/h 22/12/2025, 09:11:12	Horário com mais movimento 09:00 Baseado em densidade de pontos	Parada mais longa — —	Risco do período Baixo Estimativa por excesso/volume
--	--	-----------------------------	---

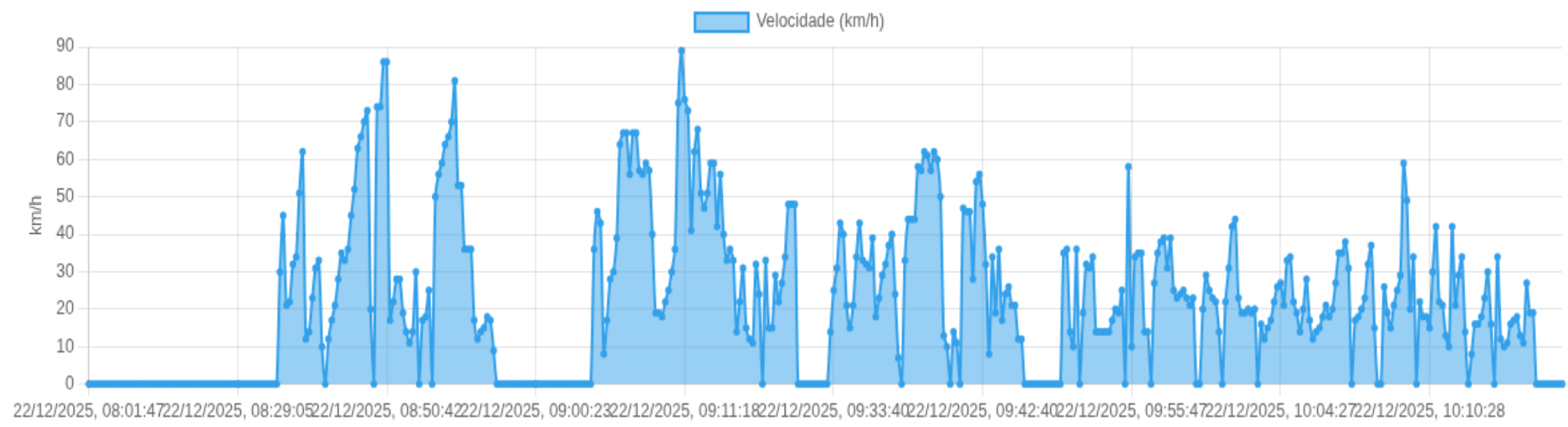
🚨 Eventos críticos do período

Excessos acima de 100 km/h + paradas longas

Tipo	Quando	Valor	Endereço	Mapa
Nenhum evento crítico encontrado.				

👁️ Velocidade (visão geral)

limite: 100 km/h



- 0-60
- 60-100
- >100

Clique em um ponto (no navegador) para abrir a posição no mapa.

📄 Viagem #1 22/12/2025, 08:46:40 → 22/12/2025, 08:54:24

Dist: 4 km

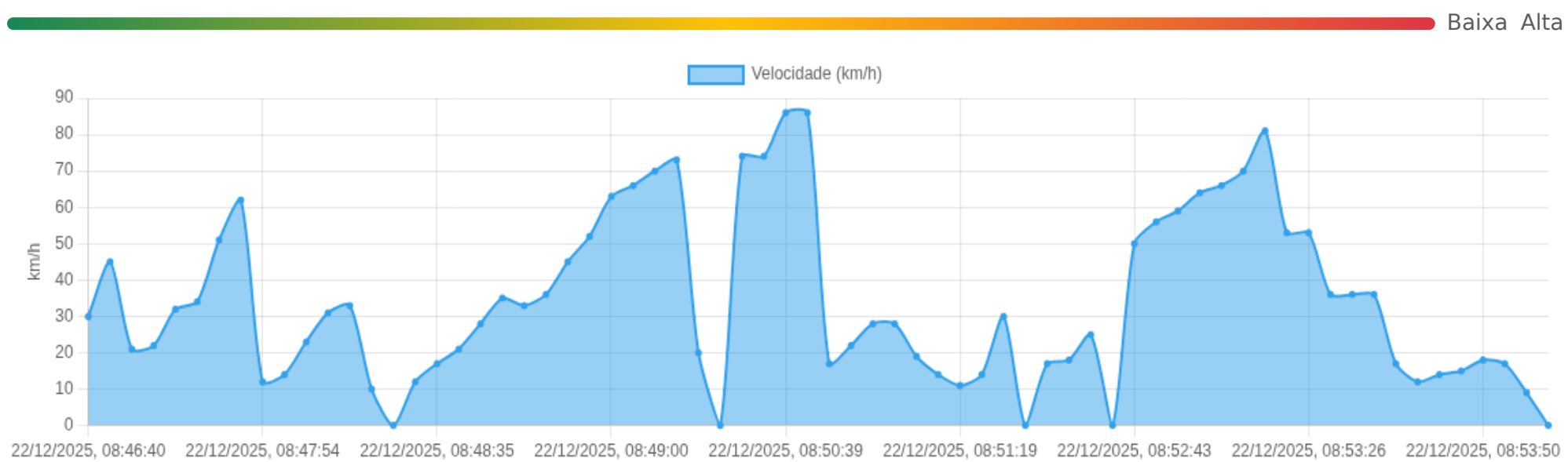
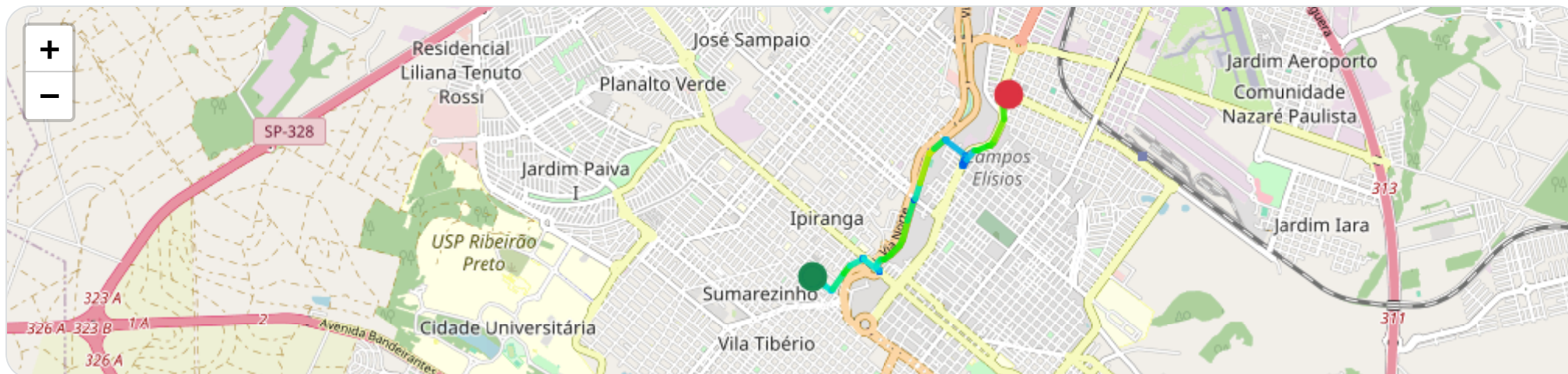
Duração: 0h 7m

V. Máx: 86 km/h

Início: 22/12/2025, 08:46:40 **Fim:** 22/12/2025, 08:54:24 **Duração:** 0h 7m **Distância:** 4 km **Vel. Máx:** 86 km/h

▶ **Partida:** Rua Paraná, Sumarezinho, Ribeirão Preto, São Paulo

■ **Chegada:** Avenida Mogiana, Ribeirão Preto, São Paulo



☰ **Posições (todas)**

Filtro global aplicado automaticamente

Data/Hora	Vel. (km/h)	Lat/Lon	Endereço	Link
22/12/2025, 08:46:40	30	-21.16147, -47.82032	Rua Paraná, Sumarezinho, Ribeirão Preto, São Paulo	Abrir
22/12/2025, 08:46:54	45	-21.16251, -47.81898	Rua Paraná, Ipiranga, Ribeirão Preto, São Paulo	Abrir
22/12/2025, 08:47:03	21	-21.16294, -47.81836	Rua Rio Grande do Sul, Ipiranga, Ribeirão Preto, São Paulo	Abrir
22/12/2025, 08:47:05	22	-21.16292, -47.81827	Rua Rio Grande do Sul, Ipiranga, Ribeirão Preto, São Paulo	Abrir
22/12/2025, 08:47:07	32	-21.16279, -47.81822	Rua Rio Grande do Sul, Ipiranga, Ribeirão Preto, São Paulo	Abrir
22/12/2025, 08:47:08	34	-21.16272, -47.81817	Rua Rio Grande do Sul, Ipiranga, Ribeirão Preto, São Paulo	Abrir
22/12/2025, 08:47:24	51	-21.16126, -47.81690	Rua Rio Grande do Sul, Ipiranga, Ribeirão Preto, São Paulo	Abrir
22/12/2025, 08:47:31	62	-21.16046, -47.81627	Rua Rio Grande do Sul, Ipiranga, Ribeirão Preto, São Paulo	Abrir
22/12/2025, 08:47:54	12	-21.15971, -47.81491	Rua Rio Grande do Sul, Ipiranga, Ribeirão Preto, São Paulo	Abrir
22/12/2025, 08:47:58	14	-21.15965, -47.81483	Rua Rio Grande do Sul, Ipiranga, Ribeirão Preto, São Paulo	Abrir
22/12/2025, 08:47:59	23	-21.15966, -47.81479	Rua Capitão Salomão, Ipiranga, Ribeirão Preto, São Paulo	Abrir
22/12/2025, 08:48:01	31	-21.15970, -47.81465	Rua Capitão Salomão, Ipiranga, Ribeirão Preto, São Paulo	Abrir
22/12/2025, 08:48:16	33	-21.16092, -47.81324	Rua Capitão Salomão, Ipiranga, Ribeirão Preto, São Paulo	Abrir
22/12/2025, 08:48:19	10	-21.16103, -47.81308	Rua Capitão Salomão, Ipiranga, Ribeirão Preto, São Paulo	Abrir
22/12/2025, 08:48:24	0	-21.16103, -47.81303	Rua Capitão Salomão, Ipiranga, Ribeirão Preto, São Paulo	Abrir
22/12/2025, 08:48:34	12	-21.16096, -47.81298	Rua Capitão Salomão, Ipiranga, Ribeirão Preto, São Paulo	Abrir
22/12/2025, 08:48:35	17	-21.16092, -47.81299	Rua Capitão Salomão, Ipiranga, Ribeirão Preto, São Paulo	Abrir
22/12/2025, 08:48:36	21	-21.16087, -47.81302	Rua Capitão Salomão, Ipiranga, Ribeirão Preto, São Paulo	Abrir
22/12/2025, 08:48:42	28	-21.16052, -47.81333	Rua Capitão Salomão, Ipiranga, Ribeirão Preto, São Paulo	Abrir
22/12/2025, 08:48:43	35	-21.16043, -47.81332	Rua Capitão Salomão, Ipiranga, Ribeirão Preto, São Paulo	Abrir
22/12/2025, 08:48:47	33	-21.16006, -47.81317	Via Norte, Ipiranga, Ribeirão Preto, São Paulo	Abrir
22/12/2025, 08:48:49	36	-21.15993, -47.81304	Via Norte, Ipiranga, Ribeirão Preto, São Paulo	Abrir

Data/Hora	Vel. (km/h)	Lat/Lon	Endereço	Link
22/12/2025, 08:48:52	45	-21.15979, -47.81277	Via Norte, Ipiranga, Ribeirão Preto, São Paulo	Abrir
22/12/2025, 08:48:54	52	-21.15971, -47.81255	Via Norte, Ipiranga, Ribeirão Preto, São Paulo	Abrir
22/12/2025, 08:49:00	63	-21.15930, -47.81177	Via Norte, Ipiranga, Ribeirão Preto, São Paulo	Abrir
22/12/2025, 08:49:08	66	-21.15839, -47.81078	Via Norte, Ipiranga, Ribeirão Preto, São Paulo	Abrir
22/12/2025, 08:49:13	70	-21.15760, -47.81041	Via Norte, Ipiranga, Ribeirão Preto, São Paulo	Abrir
22/12/2025, 08:49:24	73	-21.15579, -47.80992	Via Norte, Ipiranga, Ribeirão Preto, São Paulo	Abrir
22/12/2025, 08:49:39	20	-21.15364, -47.80920	Via Norte, Ipiranga, Ribeirão Preto, São Paulo	Abrir
22/12/2025, 08:49:54	0	-21.15353, -47.80911	Rua Pernambuco, Ipiranga, Ribeirão Preto, São Paulo	Abrir
22/12/2025, 08:50:24	74	-21.15187, -47.80862	Via Norte, Ipiranga, Ribeirão Preto, São Paulo	Abrir
22/12/2025, 08:50:25	74	-21.15187, -47.80862	Via Norte, Ipiranga, Ribeirão Preto, São Paulo	Abrir
22/12/2025, 08:50:39	86	-21.14883, -47.80748	Via Norte, Ipiranga, Ribeirão Preto, São Paulo	Abrir
22/12/2025, 08:50:42	86	-21.14839, -47.80700	Via Norte, Ipiranga, Ribeirão Preto, São Paulo	Abrir
22/12/2025, 08:50:52	17	-21.14746, -47.80577	Rua Aliados, Ipiranga, Ribeirão Preto, São Paulo	Abrir
22/12/2025, 08:50:53	22	-21.14748, -47.80572	Rua Aliados, Ipiranga, Ribeirão Preto, São Paulo	Abrir
22/12/2025, 08:50:54	28	-21.14752, -47.80567	Rua Aliados, Ipiranga, Ribeirão Preto, São Paulo	Abrir
22/12/2025, 08:50:54	28	-21.14752, -47.80567	Rua Aliados, Ipiranga, Ribeirão Preto, São Paulo	Abrir
22/12/2025, 08:51:17	19	-21.14911, -47.80359	Avenida Marechal Costa e Silva, Ribeirão Preto, São Paulo	Abrir
22/12/2025, 08:51:18	14	-21.14915, -47.80355	Avenida Marechal Costa e Silva, Ribeirão Preto, São Paulo	Abrir
22/12/2025, 08:51:19	11	-21.14918, -47.80354	Avenida Marechal Costa e Silva, Ribeirão Preto, São Paulo	Abrir
22/12/2025, 08:51:20	14	-21.14922, -47.80355	Avenida Marechal Costa e Silva, Ribeirão Preto, São Paulo	Abrir
22/12/2025, 08:51:24	30	-21.14950, -47.80370	Avenida Marechal Costa e Silva, Ribeirão Preto, São Paulo	Abrir
22/12/2025, 08:51:54	0	-21.15005, -47.80395	Avenida Marechal Costa e Silva, Ribeirão Preto, São Paulo	Abrir

Data/Hora	Vel. (km/h)	Lat/Lon	Endereço	Link
22/12/2025, 08:52:01	17	-21.15017, -47.80388	Rua Antônio Milena, Ribeirão Preto, São Paulo	Abrir
22/12/2025, 08:52:02	18	-21.15014, -47.80383	Avenida Marechal Costa e Silva, Ipiranga, Ribeirão Preto, São Paulo	Abrir
22/12/2025, 08:52:03	25	-21.15010, -47.80378	Avenida Marechal Costa e Silva, Ipiranga, Ribeirão Preto, São Paulo	Abrir
22/12/2025, 08:52:24	0	-21.14954, -47.80338	Avenida Marechal Costa e Silva, Ipiranga, Ribeirão Preto, São Paulo	Abrir
22/12/2025, 08:52:43	50	-21.14860, -47.80252	Avenida Marechal Costa e Silva, Ipiranga, Ribeirão Preto, São Paulo	Abrir
22/12/2025, 08:52:45	56	-21.14850, -47.80224	Avenida Marechal Costa e Silva, Ipiranga, Ribeirão Preto, São Paulo	Abrir
22/12/2025, 08:52:54	59	-21.14812, -47.80100	Avenida Marechal Costa e Silva, Ipiranga, Ribeirão Preto, São Paulo	Abrir
22/12/2025, 08:52:55	64	-21.14804, -47.80084	Avenida Marechal Costa e Silva, Ipiranga, Ribeirão Preto, São Paulo	Abrir
22/12/2025, 08:52:57	66	-21.14782, -47.80054	Avenida Marechal Costa e Silva, Ipiranga, Ribeirão Preto, São Paulo	Abrir
22/12/2025, 08:53:00	70	-21.14737, -47.80023	Avenida Marechal Costa e Silva, Ipiranga, Ribeirão Preto, São Paulo	Abrir
22/12/2025, 08:53:12	81	-21.14532, -47.79930	Avenida Marechal Costa e Silva, Ipiranga, Ribeirão Preto, São Paulo	Abrir
22/12/2025, 08:53:24	53	-21.14330, -47.79950	Avenida Marechal Costa e Silva, Ipiranga, Ribeirão Preto, São Paulo	Abrir
22/12/2025, 08:53:26	53	-21.14305, -47.79940	Avenida Marechal Costa e Silva, Ipiranga, Ribeirão Preto, São Paulo	Abrir
22/12/2025, 08:53:29	36	-21.14280, -47.79915	Avenida Marechal Costa e Silva, Ribeirão Preto, São Paulo	Abrir
22/12/2025, 08:53:31	36	-21.14277, -47.79896	Avenida Mogiana, Ribeirão Preto, São Paulo	Abrir
22/12/2025, 08:53:32	36	-21.14280, -47.79886	Avenida Mogiana, Ribeirão Preto, São Paulo	Abrir
22/12/2025, 08:53:37	17	-21.14300, -47.79848	Avenida Mogiana, Ribeirão Preto, São Paulo	Abrir
22/12/2025, 08:53:38	12	-21.14300, -47.79844	Avenida Mogiana, Ribeirão Preto, São Paulo	Abrir
22/12/2025, 08:53:39	14	-21.14297, -47.79842	Avenida Mogiana, Ribeirão Preto, São Paulo	Abrir
22/12/2025, 08:53:49	15	-21.14290, -47.79842	Avenida Mogiana, Ribeirão Preto, São Paulo	Abrir
22/12/2025, 08:53:50	18	-21.14287, -47.79844	Avenida Mogiana, Ribeirão Preto, São Paulo	Abrir
22/12/2025, 08:53:51	17	-21.14284, -47.79849	Avenida Mogiana, Ribeirão Preto, São Paulo	Abrir

Data/Hora	Vel. (km/h)	Lat/Lon	Endereço	Link
22/12/2025, 08:53:54	9	-21.14283, -47.79860	Avenida Mogiana, Ribeirão Preto, São Paulo	Abrir
22/12/2025, 08:54:24	0	-21.14279, -47.79869	Avenida Mogiana, Ribeirão Preto, São Paulo	Abrir

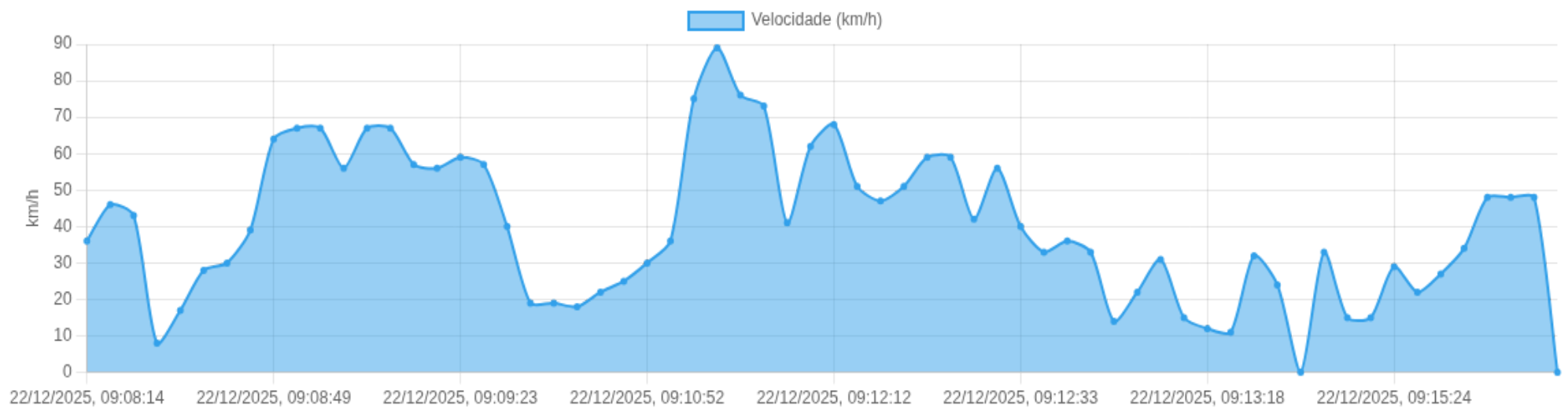
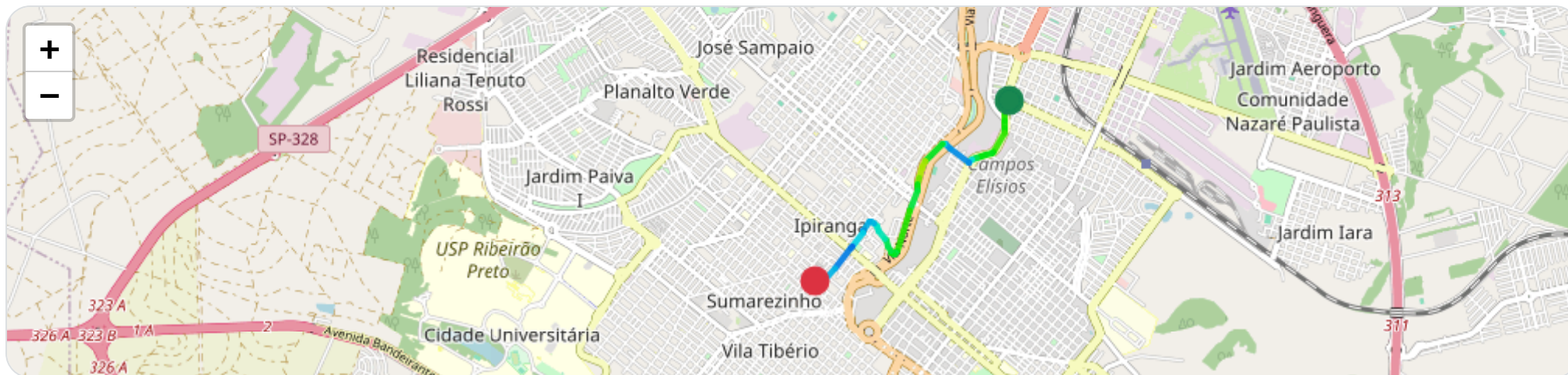
Ⓜ Paradas

#	Início	Fim	Duração	Endereço	Maps
Nenhuma parada detectada.					

Início: 22/12/2025, 09:08:14 **Fim:** 22/12/2025, 09:16:35 **Duração:** 0h 8m **Distância:** 4 km **Vel. Máx:** 89 km/h

► **Partida:** Avenida Mogiana, Ribeirão Preto, São Paulo

■ **Chegada:** Rua Paraná, Sumarezinho, Ribeirão Preto, São Paulo



☰ **Posições (todas)**

Filtro global aplicado automaticamente

Data/Hora	Vel. (km/h)	Lat/Lon	Endereço	Link
22/12/2025, 09:08:14	36	-21.14259, -47.79904	Avenida Mogiana, Ribeirão Preto, São Paulo	Abrir
22/12/2025, 09:08:16	46	-21.14240, -47.79911	Avenida Marechal Costa e Silva, Ribeirão Preto, São Paulo	Abrir
22/12/2025, 09:08:18	43	-21.14218, -47.79909	Avenida Marechal Costa e Silva, Ribeirão Preto, São Paulo	Abrir
22/12/2025, 09:08:23	8	-21.14202, -47.79911	Avenida Marechal Costa e Silva, Jardim Marincek, Ribeirão Preto, São Paulo	Abrir
22/12/2025, 09:08:33	17	-21.14201, -47.79920	Avenida Marechal Costa e Silva, Jardim Marincek, Ribeirão Preto, São Paulo	Abrir
22/12/2025, 09:08:35	28	-21.14203, -47.79932	Avenida Marechal Costa e Silva, Ribeirão Preto, São Paulo	Abrir
22/12/2025, 09:08:36	30	-21.14209, -47.79936	Avenida Marechal Costa e Silva, Ribeirão Preto, São Paulo	Abrir
22/12/2025, 09:08:37	39	-21.14219, -47.79936	Avenida Marechal Costa e Silva, Ribeirão Preto, São Paulo	Abrir
22/12/2025, 09:08:49	64	-21.14400, -47.79966	Avenida Marechal Costa e Silva, Ribeirão Preto, São Paulo	Abrir
22/12/2025, 09:08:53	67	-21.14466, -47.79959	Rua Romano Coro, Jardim Marincek, Ribeirão Preto, São Paulo	Abrir
22/12/2025, 09:08:55	67	-21.14466, -47.79959	Rua Romano Coro, Jardim Marincek, Ribeirão Preto, São Paulo	Abrir
22/12/2025, 09:08:59	56	-21.14555, -47.79955	Avenida Marechal Costa e Silva, Ribeirão Preto, São Paulo	Abrir
22/12/2025, 09:09:02	67	-21.14599, -47.79969	Avenida Marechal Costa e Silva, Ribeirão Preto, São Paulo	Abrir
22/12/2025, 09:09:14	67	-21.14789, -47.80075	Avenida Marechal Costa e Silva, Ipiranga, Ribeirão Preto, São Paulo	Abrir
22/12/2025, 09:09:16	57	-21.14806, -47.80105	Avenida Marechal Costa e Silva, Ribeirão Preto, São Paulo	Abrir
22/12/2025, 09:09:20	56	-21.14823, -47.80166	Avenida Marechal Costa e Silva, Ribeirão Preto, São Paulo	Abrir
22/12/2025, 09:09:23	59	-21.14832, -47.80214	Avenida Marechal Costa e Silva, Ribeirão Preto, São Paulo	Abrir
22/12/2025, 09:09:28	57	-21.14855, -47.80280	Avenida Marechal Costa e Silva, Ribeirão Preto, São Paulo	Abrir
22/12/2025, 09:09:31	40	-21.14875, -47.80319	Avenida Marechal Costa e Silva, Ribeirão Preto, São Paulo	Abrir
22/12/2025, 09:09:49	19	-21.14907, -47.80353	Rua Aliados, Ipiranga, Ribeirão Preto, São Paulo	Abrir
22/12/2025, 09:10:18	19	-21.14907, -47.80353	Rua Aliados, Ipiranga, Ribeirão Preto, São Paulo	Abrir
22/12/2025, 09:10:20	18	-21.14758, -47.80558	Rua Aliados, Ipiranga, Ribeirão Preto, São Paulo	Abrir

Data/Hora	Vel. (km/h)	Lat/Lon	Endereço	Link
22/12/2025, 09:10:48	22	-21.14717, -47.80611	Rua Aliados, Ipiranga, Ribeirão Preto, São Paulo	Abrir
22/12/2025, 09:10:51	25	-21.14708, -47.80627	Rua Aliados, Ipiranga, Ribeirão Preto, São Paulo	Abrir
22/12/2025, 09:10:52	30	-21.14708, -47.80634	Via Norte, Ipiranga, Ribeirão Preto, São Paulo	Abrir
22/12/2025, 09:10:53	36	-21.14713, -47.80642	Via Norte, Ipiranga, Ribeirão Preto, São Paulo	Abrir
22/12/2025, 09:11:08	75	-21.14882, -47.80841	Via Norte, Ipiranga, Ribeirão Preto, São Paulo	Abrir
22/12/2025, 09:11:12	89	-21.14953, -47.80875	Via Norte, Ipiranga, Ribeirão Preto, São Paulo	Abrir
22/12/2025, 09:11:18	76	-21.15070, -47.80913	Via Norte, Ipiranga, Ribeirão Preto, São Paulo	Abrir
22/12/2025, 09:11:21	73	-21.15126, -47.80920	Via Norte, Ipiranga, Ribeirão Preto, São Paulo	Abrir
22/12/2025, 09:11:26	41	-21.15193, -47.80916	Via Norte, Ipiranga, Ribeirão Preto, São Paulo	Abrir
22/12/2025, 09:11:49	62	-21.15405, -47.81002	Via Norte, Ipiranga, Ribeirão Preto, São Paulo	Abrir
22/12/2025, 09:12:12	68	-21.15818, -47.81145	Via Norte, Ipiranga, Ribeirão Preto, São Paulo	Abrir
22/12/2025, 09:12:14	51	-21.15837, -47.81167	Via Norte, Ipiranga, Ribeirão Preto, São Paulo	Abrir
22/12/2025, 09:12:15	47	-21.15841, -47.81178	Via Norte, Ipiranga, Ribeirão Preto, São Paulo	Abrir
22/12/2025, 09:12:16	51	-21.15841, -47.81190	Via Norte, Ipiranga, Ribeirão Preto, São Paulo	Abrir
22/12/2025, 09:12:18	59	-21.15826, -47.81214	Via Norte, Ipiranga, Ribeirão Preto, São Paulo	Abrir
22/12/2025, 09:12:19	59	-21.15815, -47.81223	Avenida Rio Pardo, Ipiranga, Ribeirão Preto, São Paulo	Abrir
22/12/2025, 09:12:25	42	-21.15770, -47.81253	Avenida Rio Pardo, Ipiranga, Ribeirão Preto, São Paulo	Abrir
22/12/2025, 09:12:30	56	-21.15706, -47.81267	Avenida Rio Pardo, Ipiranga, Ribeirão Preto, São Paulo	Abrir
22/12/2025, 09:12:33	40	-21.15680, -47.81284	Avenida Rio Pardo, Ipiranga, Ribeirão Preto, São Paulo	Abrir
22/12/2025, 09:12:45	33	-21.15602, -47.81356	Avenida Rio Pardo, Ipiranga, Ribeirão Preto, São Paulo	Abrir
22/12/2025, 09:12:49	36	-21.15568, -47.81377	Avenida Rio Pardo, Ipiranga, Ribeirão Preto, São Paulo	Abrir
22/12/2025, 09:12:54	33	-21.15533, -47.81408	Avenida Rio Pardo, Ipiranga, Ribeirão Preto, São Paulo	Abrir

Data/Hora	Vel. (km/h)	Lat/Lon	Endereço	Link
22/12/2025, 09:13:02	14	-21.15505, -47.81436	Rua Pará, Ipiranga, Ribeirão Preto, São Paulo	Abrir
22/12/2025, 09:13:03	22	-21.15506, -47.81440	Rua Pará, Ipiranga, Ribeirão Preto, São Paulo	Abrir
22/12/2025, 09:13:05	31	-21.15516, -47.81450	Rua Pará, Ipiranga, Ribeirão Preto, São Paulo	Abrir
22/12/2025, 09:13:17	15	-21.15601, -47.81524	Rua Pará, Ipiranga, Ribeirão Preto, São Paulo	Abrir
22/12/2025, 09:13:18	12	-21.15603, -47.81525	Rua Pará, Ipiranga, Ribeirão Preto, São Paulo	Abrir
22/12/2025, 09:13:19	11	-21.15606, -47.81525	Rua Acre, Ipiranga, Ribeirão Preto, São Paulo	Abrir
22/12/2025, 09:13:24	32	-21.15630, -47.81529	Rua Pará, Ipiranga, Ribeirão Preto, São Paulo	Abrir
22/12/2025, 09:13:49	24	-21.15760, -47.81642	Rua Pará, Ipiranga, Ribeirão Preto, São Paulo	Abrir
22/12/2025, 09:14:19	0	-21.15790, -47.81665	Rua Pará, Ipiranga, Ribeirão Preto, São Paulo	Abrir
22/12/2025, 09:14:49	33	-21.15991, -47.81829	Rua Mato Grosso, Ipiranga, Ribeirão Preto, São Paulo	Abrir
22/12/2025, 09:15:19	15	-21.16175, -47.82002	Rua Pará, Sumarezinho, Ribeirão Preto, São Paulo	Abrir
22/12/2025, 09:15:20	15	-21.16175, -47.82002	Rua Pará, Sumarezinho, Ribeirão Preto, São Paulo	Abrir
22/12/2025, 09:15:24	29	-21.16203, -47.82027	Rua Pará, Sumarezinho, Ribeirão Preto, São Paulo	Abrir
22/12/2025, 09:15:25	22	-21.16205, -47.82032	Travessa Obidos, Sumarezinho, Ribeirão Preto, São Paulo	Abrir
22/12/2025, 09:15:26	27	-21.16203, -47.82038	Travessa Obidos, Sumarezinho, Ribeirão Preto, São Paulo	Abrir
22/12/2025, 09:15:27	34	-21.16196, -47.82043	Travessa Obidos, Sumarezinho, Ribeirão Preto, São Paulo	Abrir
22/12/2025, 09:15:30	48	-21.16173, -47.82068	Travessa Obidos, Sumarezinho, Ribeirão Preto, São Paulo	Abrir
22/12/2025, 09:16:04	48	-21.16173, -47.82068	Travessa Obidos, Sumarezinho, Ribeirão Preto, São Paulo	Abrir
22/12/2025, 09:16:06	48	-21.16173, -47.82068	Travessa Obidos, Sumarezinho, Ribeirão Preto, São Paulo	Abrir
22/12/2025, 09:16:35	0	-21.16128, -47.82064	Rua Paraná, Sumarezinho, Ribeirão Preto, São Paulo	Abrir

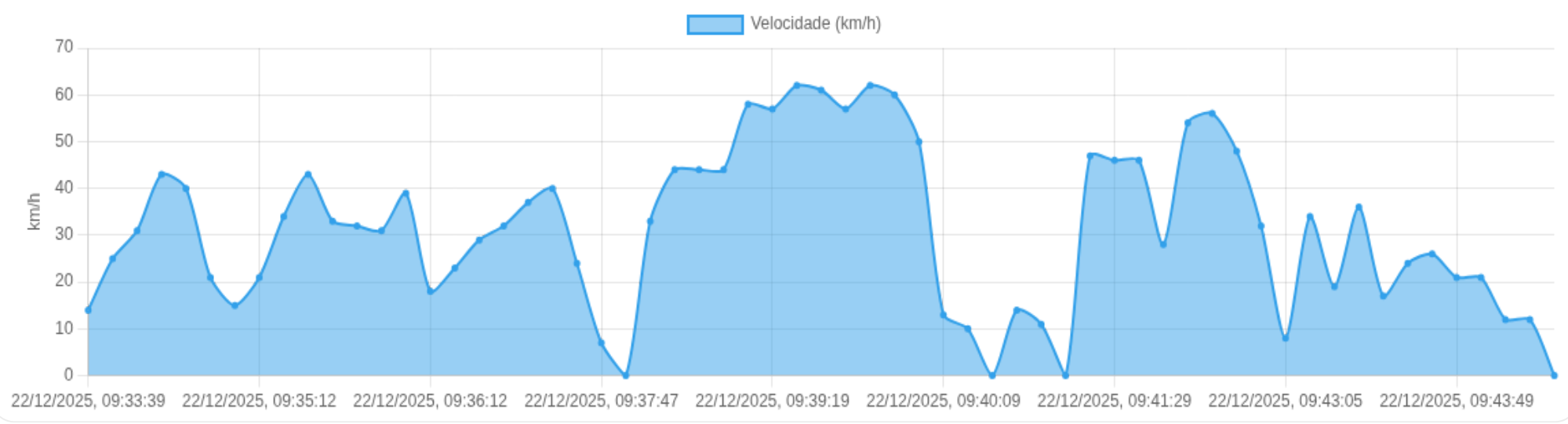
📍 Paradas

#	Início	Fim	Duração	Endereço	Maps
Nenhuma parada detectada.					

Início: 22/12/2025, 09:33:39 **Fim:** 22/12/2025, 09:44:05 **Duração:** 0h 10m **Distância:** 5 km **Vel. Máx:** 62 km/h

► **Partida:** Avenida Antônio e Helena Zerrenner, Ipiranga, Ribeirão Preto, São Paulo

■ **Chegada:** Rua Camilo de Mattos, Jardim Paulista, Ribeirão Preto, São Paulo



☰ **Posições (todas)**

Filtro global aplicado automaticamente

Data/Hora	Vel. (km/h)	Lat/Lon	Endereço	Link
22/12/2025, 09:33:39	14	-21.16281, -47.81716	Avenida Antônio e Helena Zerrenner, Ipiranga, Ribeirão Preto, São Paulo	Abrir
22/12/2025, 09:33:40	25	-21.16286, -47.81720	Avenida Antônio e Helena Zerrenner, Ipiranga, Ribeirão Preto, São Paulo	Abrir
22/12/2025, 09:33:44	31	-21.16313, -47.81732	Avenida Antônio e Helena Zerrenner, Ipiranga, Ribeirão Preto, São Paulo	Abrir
22/12/2025, 09:33:46	43	-21.16331, -47.81730	Avenida Antônio e Helena Zerrenner, Ipiranga, Ribeirão Preto, São Paulo	Abrir
22/12/2025, 09:34:50	40	-21.16744, -47.81462	Praça Amin Antônio Calil, Vila Tibério, Ribeirão Preto, São Paulo	Abrir
22/12/2025, 09:34:53	21	-21.16736, -47.81434	Avenida Fábio Barreto, Vila Tibério, Ribeirão Preto, São Paulo	Abrir
22/12/2025, 09:35:10	15	-21.16732, -47.81417	Praça Amin Antônio Calil, Vila Tibério, Ribeirão Preto, São Paulo	Abrir
22/12/2025, 09:35:12	21	-21.16726, -47.81409	Praça Amin Antônio Calil, Vila Tibério, Ribeirão Preto, São Paulo	Abrir
22/12/2025, 09:35:17	34	-21.16699, -47.81382	Avenida Fábio Barreto, Centro, Ribeirão Preto, São Paulo	Abrir
22/12/2025, 09:35:18	43	-21.16331, -47.81730	Avenida Antônio e Helena Zerrenner, Ipiranga, Ribeirão Preto, São Paulo	Abrir
22/12/2025, 09:35:22	33	-21.16652, -47.81362	Praça Amin Antônio Calil, Vila Tibério, Ribeirão Preto, São Paulo	Abrir
22/12/2025, 09:35:28	32	-21.16604, -47.81363	Rua Silveira Martins, Ipiranga, Ribeirão Preto, São Paulo	Abrir
22/12/2025, 09:35:31	31	-21.16583, -47.81353	Rua Silveira Martins, Ipiranga, Ribeirão Preto, São Paulo	Abrir
22/12/2025, 09:35:47	39	-21.16461, -47.81247	Rua Silveira Martins, Ipiranga, Ribeirão Preto, São Paulo	Abrir
22/12/2025, 09:36:12	18	-21.16272, -47.81069	Rua Capitão Salomão, Ipiranga, Ribeirão Preto, São Paulo	Abrir
22/12/2025, 09:36:14	23	-21.16279, -47.81060	Rua Capitão Salomão, Ipiranga, Ribeirão Preto, São Paulo	Abrir
22/12/2025, 09:36:17	29	-21.16293, -47.81047	Rua Capitão Salomão, Ipiranga, Ribeirão Preto, São Paulo	Abrir
22/12/2025, 09:36:24	32	-21.16334, -47.81002	Rua Capitão Salomão, Ipiranga, Ribeirão Preto, São Paulo	Abrir
22/12/2025, 09:36:47	37	-21.16480, -47.80825	Rua Capitão Salomão, Centro, Ribeirão Preto, São Paulo	Abrir
22/12/2025, 09:36:52	40	-21.16509, -47.80786	Rua Sergipe, Centro, Ribeirão Preto, São Paulo	Abrir
22/12/2025, 09:37:17	24	-21.16625, -47.80632	Rua Capitão Salomão, Centro, Ribeirão Preto, São Paulo	Abrir
22/12/2025, 09:37:47	7	-21.16748, -47.80472	Rua Capitão Salomão, Centro, Ribeirão Preto, São Paulo	Abrir

Data/Hora	Vel. (km/h)	Lat/Lon	Endereço	Link
22/12/2025, 09:38:17	0	-21.16748, -47.80473	Rua Capitão Salomão, Centro, Ribeirão Preto, São Paulo	Abrir
22/12/2025, 09:38:30	33	-21.16761, -47.80456	Rua Capitão Salomão, Centro, Ribeirão Preto, São Paulo	Abrir
22/12/2025, 09:38:42	44	-21.16831, -47.80360	Rua Capitão Salomão, Centro, Ribeirão Preto, São Paulo	Abrir
22/12/2025, 09:38:47	44	-21.16867, -47.80317	Rua Capitão Salomão, Centro, Ribeirão Preto, São Paulo	Abrir
22/12/2025, 09:38:48	44	-21.16867, -47.80317	Rua Capitão Salomão, Centro, Ribeirão Preto, São Paulo	Abrir
22/12/2025, 09:39:17	58	-21.17095, -47.80016	Avenida Capitão Salomão, Jardim Paulista, Ribeirão Preto, São Paulo	Abrir
22/12/2025, 09:39:19	57	-21.17118, -47.79996	Avenida Capitão Salomão, Jardim Paulista, Ribeirão Preto, São Paulo	Abrir
22/12/2025, 09:39:22	62	-21.17148, -47.79961	Avenida Capitão Salomão, Jardim Paulista, Ribeirão Preto, São Paulo	Abrir
22/12/2025, 09:39:24	61	-21.17154, -47.79929	Avenida Capitão Salomão, Jardim Paulista, Ribeirão Preto, São Paulo	Abrir
22/12/2025, 09:39:35	57	-21.17200, -47.79766	Avenida Capitão Salomão, Jardim Paulista, Ribeirão Preto, São Paulo	Abrir
22/12/2025, 09:39:41	62	-21.17262, -47.79688	Avenida Capitão Salomão, Jardim Paulista, Ribeirão Preto, São Paulo	Abrir
22/12/2025, 09:39:47	60	-21.17333, -47.79619	Avenida Capitão Salomão, Jardim Paulista, Ribeirão Preto, São Paulo	Abrir
22/12/2025, 09:39:51	50	-21.17369, -47.79572	Avenida Capitão Salomão, Jardim Paulista, Ribeirão Preto, São Paulo	Abrir
22/12/2025, 09:40:09	13	-21.17406, -47.79513	Praça da Bíblia, Jardim Paulista, Ribeirão Preto, São Paulo	Abrir
22/12/2025, 09:40:10	10	-21.17410, -47.79513	Praça da Bíblia, Jardim Paulista, Ribeirão Preto, São Paulo	Abrir
22/12/2025, 09:40:17	0	-21.17410, -47.79513	Praça da Bíblia, Jardim Paulista, Ribeirão Preto, São Paulo	Abrir
22/12/2025, 09:40:50	14	-21.17533, -47.79312	Avenida 13 de Maio, Jardim Paulista, Ribeirão Preto, São Paulo	Abrir
22/12/2025, 09:41:05	11	-21.17538, -47.79312	Avenida 13 de Maio, Jardim Paulista, Ribeirão Preto, São Paulo	Abrir
22/12/2025, 09:41:06	0	-21.17410, -47.79513	Praça da Bíblia, Jardim Paulista, Ribeirão Preto, São Paulo	Abrir
22/12/2025, 09:41:17	47	-21.17598, -47.79227	Avenida 13 de Maio, Jardim Paulista, Ribeirão Preto, São Paulo	Abrir
22/12/2025, 09:41:29	46	-21.17689, -47.79102	Avenida 13 de Maio, Jardim Paulista, Ribeirão Preto, São Paulo	Abrir
22/12/2025, 09:42:04	46	-21.17689, -47.79102	Avenida 13 de Maio, Jardim Paulista, Ribeirão Preto, São Paulo	Abrir

Data/Hora	Vel. (km/h)	Lat/Lon	Endereço	Link
22/12/2025, 09:42:07	28	-21.17786, -47.79007	Avenida 13 de Maio, Jardim Paulista, Ribeirão Preto, São Paulo	Abrir
22/12/2025, 09:42:28	54	-21.17942, -47.78795	Avenida 13 de Maio, Jardim Palmares, Ribeirão Preto, São Paulo	Abrir
22/12/2025, 09:42:35	56	-21.18012, -47.78728	Avenida 13 de Maio, Jardim Palmares, Ribeirão Preto, São Paulo	Abrir
22/12/2025, 09:42:40	48	-21.18072, -47.78698	Avenida 13 de Maio, Jardim Palmares, Ribeirão Preto, São Paulo	Abrir
22/12/2025, 09:42:48	32	-21.18146, -47.78676	Rua Atibaia, Jardim Palmares, Ribeirão Preto, São Paulo	Abrir
22/12/2025, 09:43:05	8	-21.18231, -47.78750	Rua Atibaia, Jardim Palmares, Ribeirão Preto, São Paulo	Abrir
22/12/2025, 09:43:24	34	-21.18310, -47.78812	Rua Atibaia, Jardim Palmares, Ribeirão Preto, São Paulo	Abrir
22/12/2025, 09:43:27	19	-21.18324, -47.78822	Rua Atibaia, Jardim Palmares, Ribeirão Preto, São Paulo	Abrir
22/12/2025, 09:43:35	36	-21.18369, -47.78856	Rua Atibaia, Jardim Palmares, Ribeirão Preto, São Paulo	Abrir
22/12/2025, 09:43:45	17	-21.18413, -47.78896	Rua Atibaia, Jardim Palmares, Ribeirão Preto, São Paulo	Abrir
22/12/2025, 09:43:47	24	-21.18417, -47.78907	Rua Camilo de Mattos, Jardim Paulista, Ribeirão Preto, São Paulo	Abrir
22/12/2025, 09:43:48	26	-21.18418, -47.78913	Rua Camilo de Mattos, Jardim Paulista, Ribeirão Preto, São Paulo	Abrir
22/12/2025, 09:43:49	21	-21.18416, -47.78918	Rua Camilo de Mattos, Jardim Paulista, Ribeirão Preto, São Paulo	Abrir
22/12/2025, 09:43:50	21	-21.18412, -47.78922	Rua Camilo de Mattos, Jardim Paulista, Ribeirão Preto, São Paulo	Abrir
22/12/2025, 09:43:52	12	-21.18407, -47.78929	Rua Camilo de Mattos, Jardim Paulista, Ribeirão Preto, São Paulo	Abrir
22/12/2025, 09:43:58	12	-21.18407, -47.78929	Rua Camilo de Mattos, Jardim Paulista, Ribeirão Preto, São Paulo	Abrir
22/12/2025, 09:44:05	0	-21.18407, -47.78932	Rua Camilo de Mattos, Jardim Paulista, Ribeirão Preto, São Paulo	Abrir

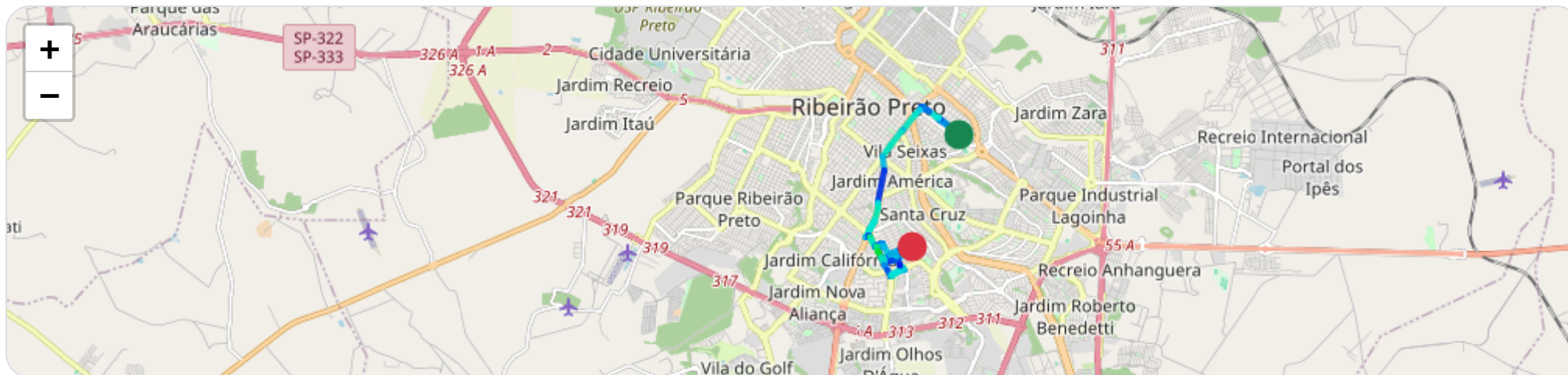
ⓘ Paradas

#	Início	Fim	Duração	Endereço	Maps
Nenhuma parada detectada.					

Início: 22/12/2025, 09:49:06 **Fim:** 22/12/2025, 10:15:30 **Duração:** 0h 26m **Distância:** 9 km **Vel. Máx:** 59 km/h

► **Partida:** Rua Camilo de Mattos, Jardim Paulista, Ribeirão Preto, São Paulo

■ **Chegada:** Rua Antônio Achê, Jardim Irajá, Ribeirão Preto, São Paulo



Velocidade (km/h)



☰ **Posições (todas)**

Filtro global aplicado automaticamente

Data/Hora	Vel. (km/h)	Lat/Lon	Endereço	Link
22/12/2025, 09:49:06	35	-21.18354, -47.79006	Rua Camilo de Mattos, Jardim Paulista, Ribeirão Preto, São Paulo	Abrir
22/12/2025, 09:49:36	36	-21.18150, -47.79276	Rua Camilo de Mattos, Jardim Paulista, Ribeirão Preto, São Paulo	Abrir
22/12/2025, 09:50:06	14	-21.18049, -47.79412	Rua Camilo de Mattos, Jardim Paulista, Ribeirão Preto, São Paulo	Abrir
22/12/2025, 09:50:08	10	-21.18048, -47.79419	Rua Camilo de Mattos, Jardim Paulista, Ribeirão Preto, São Paulo	Abrir
22/12/2025, 09:50:09	36	-21.18150, -47.79276	Rua Camilo de Mattos, Jardim Paulista, Ribeirão Preto, São Paulo	Abrir
22/12/2025, 09:50:40	0	-21.18038, -47.79440	Rua Camilo de Mattos, Jardim Paulista, Ribeirão Preto, São Paulo	Abrir
22/12/2025, 09:51:05	19	-21.18027, -47.79454	Rua Camilo de Mattos, Jardim Paulista, Ribeirão Preto, São Paulo	Abrir
22/12/2025, 09:51:10	32	-21.18008, -47.79481	Travessa Primo Saiani, Jardim Paulista, Ribeirão Preto, São Paulo	Abrir
22/12/2025, 09:51:12	31	-21.17999, -47.79496	Rua Camilo de Mattos, Jardim Paulista, Ribeirão Preto, São Paulo	Abrir
22/12/2025, 09:51:40	34	-21.17880, -47.79655	Rua Camilo de Mattos, Jardim Paulista, Ribeirão Preto, São Paulo	Abrir
22/12/2025, 09:51:44	14	-21.17864, -47.79677	Rua José da Silva, Jardim Paulista, Ribeirão Preto, São Paulo	Abrir
22/12/2025, 09:52:05	14	-21.17824, -47.79737	Rua Camilo de Mattos, Jardim Paulista, Ribeirão Preto, São Paulo	Abrir
22/12/2025, 09:52:46	14	-21.17824, -47.79737	Rua Camilo de Mattos, Jardim Paulista, Ribeirão Preto, São Paulo	Abrir

Data/Hora	Vel. (km/h)	Lat/Lon	Endereço	Link
22/12/2025, 09:53:45	14	-21.17824, -47.79737	Rua Camilo de Mattos, Jardim Paulista, Ribeirão Preto, São Paulo	Abrir
22/12/2025, 09:54:17	14	-21.17824, -47.79737	Rua Camilo de Mattos, Jardim Paulista, Ribeirão Preto, São Paulo	Abrir
22/12/2025, 09:54:18	17	-21.17775, -47.79820	Avenida Meira Júnior, Jardim Paulista, Ribeirão Preto, São Paulo	Abrir
22/12/2025, 09:54:20	20	-21.17770, -47.79830	Avenida Meira Júnior, Jardim Paulista, Ribeirão Preto, São Paulo	Abrir
22/12/2025, 09:54:21	19	-21.17771, -47.79836	Avenida Meira Júnior, Jardim Paulista, Ribeirão Preto, São Paulo	Abrir
22/12/2025, 09:54:22	25	-21.17775, -47.79840	Avenida Meira Júnior, Jardim Paulista, Ribeirão Preto, São Paulo	Abrir
22/12/2025, 09:54:47	0	-21.17830, -47.79889	Avenida Meira Júnior, Jardim Paulista, Ribeirão Preto, São Paulo	Abrir
22/12/2025, 09:55:17	58	-21.17936, -47.79982	Viaduto José Sarney, Jardim Paulista, Ribeirão Preto, São Paulo	Abrir
22/12/2025, 09:55:47	10	-21.18248, -47.80247	Avenida Independência, Vila Seixas, Ribeirão Preto, São Paulo	Abrir
22/12/2025, 09:56:17	34	-21.18293, -47.80294	Avenida Independência, Vila Seixas, Ribeirão Preto, São Paulo	Abrir
22/12/2025, 09:56:47	35	-21.18563, -47.80522	Avenida Independência, Vila Seixas, Ribeirão Preto, São Paulo	Abrir
22/12/2025, 09:57:17	35	-21.18786, -47.80698	Avenida Independência, Vila Seixas, Ribeirão Preto, São Paulo	Abrir
22/12/2025, 09:57:47	14	-21.19094, -47.80678	Avenida Presidente Vargas, Jardim América, Ribeirão Preto, São Paulo	Abrir

Data/Hora	Vel. (km/h)	Lat/Lon	Endereço	Link
22/12/2025, 09:58:48	14	-21.19094, -47.80678	Avenida Presidente Vargas, Jardim América, Ribeirão Preto, São Paulo	Abrir
22/12/2025, 09:59:18	0	-21.19716, -47.80790	Avenida Presidente Vargas, Jardim Sumaré, Ribeirão Preto, São Paulo	Abrir
22/12/2025, 09:59:34	27	-21.19740, -47.80804	Avenida Presidente Vargas, Jardim Sumaré, Ribeirão Preto, São Paulo	Abrir
22/12/2025, 09:59:48	35	-21.19837, -47.80810	Avenida Presidente Vargas, Jardim Sumaré, Ribeirão Preto, São Paulo	Abrir
22/12/2025, 10:00:18	38	-21.20109, -47.80879	Avenida Presidente Vargas, Jardim Sumaré, Ribeirão Preto, São Paulo	Abrir
22/12/2025, 10:00:19	39	-21.20118, -47.80884	Avenida Presidente Vargas, Jardim Sumaré, Ribeirão Preto, São Paulo	Abrir
22/12/2025, 10:01:25	31	-21.20316, -47.81008	Avenida Presidente Vargas, Jardim Irajá, Ribeirão Preto, São Paulo	Abrir
22/12/2025, 10:01:27	39	-21.20118, -47.80884	Avenida Presidente Vargas, Jardim Sumaré, Ribeirão Preto, São Paulo	Abrir
22/12/2025, 10:01:42	25	-21.20446, -47.81061	Avenida Presidente Vargas, Jardim Irajá, Ribeirão Preto, São Paulo	Abrir
22/12/2025, 10:01:43	23	-21.20454, -47.81061	Avenida Presidente Vargas, Jardim Irajá, Ribeirão Preto, São Paulo	Abrir
22/12/2025, 10:01:44	24	-21.20459, -47.81057	Avenida Presidente Vargas, Jardim Irajá, Ribeirão Preto, São Paulo	Abrir
22/12/2025, 10:01:45	25	-21.20462, -47.81051	Avenida Presidente Vargas, Jardim Irajá, Ribeirão Preto, São Paulo	Abrir
22/12/2025, 10:01:46	23	-21.20464, -47.81045	Avenida Presidente Vargas, Jardim Irajá, Ribeirão Preto, São Paulo	Abrir

Data/Hora	Vel. (km/h)	Lat/Lon	Endereço	Link
22/12/2025, 10:01:47	21	-21.20463, -47.81039	Avenida Presidente Vargas, Jardim Irajá, Ribeirão Preto, São Paulo	Abrir
22/12/2025, 10:01:48	23	-21.20460, -47.81035	Avenida Presidente Vargas, Jardim Irajá, Ribeirão Preto, São Paulo	Abrir
22/12/2025, 10:01:57	0	-21.20455, -47.81037	Avenida Presidente Vargas, Jardim Irajá, Ribeirão Preto, São Paulo	Abrir
22/12/2025, 10:02:27	0	-21.20454, -47.81040	Avenida Presidente Vargas, Jardim Irajá, Ribeirão Preto, São Paulo	Abrir
22/12/2025, 10:02:33	20	-21.20456, -47.81033	Avenida Presidente Vargas, Jardim Irajá, Ribeirão Preto, São Paulo	Abrir
22/12/2025, 10:02:34	29	-21.20451, -47.81028	Avenida Presidente Vargas, Jardim Irajá, Ribeirão Preto, São Paulo	Abrir
22/12/2025, 10:02:37	25	-21.20433, -47.81015	Avenida Presidente Vargas, Jardim Irajá, Ribeirão Preto, São Paulo	Abrir
22/12/2025, 10:02:38	23	-21.20431, -47.81009	Avenida Presidente Vargas, Jardim Irajá, Ribeirão Preto, São Paulo	Abrir
22/12/2025, 10:02:39	22	-21.20434, -47.81003	Avenida Professor João Fiusa, Jardim Irajá, Ribeirão Preto, São Paulo	Abrir
22/12/2025, 10:02:40	14	-21.20438, -47.81001	Avenida Professor João Fiusa, Jardim Irajá, Ribeirão Preto, São Paulo	Abrir
22/12/2025, 10:02:57	0	-21.20445, -47.80997	Avenida Professor João Fiusa, Jardim Irajá, Ribeirão Preto, São Paulo	Abrir
22/12/2025, 10:03:17	22	-21.20447, -47.80982	Avenida Professor João Fiusa, Jardim Irajá, Ribeirão Preto, São Paulo	Abrir
22/12/2025, 10:03:19	31	-21.20455, -47.80972	Avenida Professor João Fiusa, Jardim Irajá, Ribeirão Preto, São Paulo	Abrir

Data/Hora	Vel. (km/h)	Lat/Lon	Endereço	Link
22/12/2025, 10:03:21	42	-21.20472, -47.80964	Avenida Professor João Fiusa, Jardim Irajá, Ribeirão Preto, São Paulo	Abrir
22/12/2025, 10:03:27	44	-21.20530, -47.80932	Avenida Professor João Fiusa, Jardim Irajá, Ribeirão Preto, São Paulo	Abrir
22/12/2025, 10:03:39	23	-21.20638, -47.80868	Avenida Professor João Fiusa, Jardim Irajá, Ribeirão Preto, São Paulo	Abrir
22/12/2025, 10:03:40	19	-21.20641, -47.80863	Rua Doutor João Gomes da Rocha, Jardim Irajá, Ribeirão Preto, São Paulo	Abrir
22/12/2025, 10:03:41	19	-21.20642, -47.80857	Rua Doutor João Gomes da Rocha, Jardim Irajá, Ribeirão Preto, São Paulo	Abrir
22/12/2025, 10:03:46	20	-21.20631, -47.80828	Rua Doutor João Gomes da Rocha, Jardim Irajá, Ribeirão Preto, São Paulo	Abrir
22/12/2025, 10:03:49	19	-21.20628, -47.80813	Rua Doutor João Gomes da Rocha, Jardim Irajá, Ribeirão Preto, São Paulo	Abrir
22/12/2025, 10:03:51	20	-21.20624, -47.80803	Rua Doutor João Gomes da Rocha, Jardim Irajá, Ribeirão Preto, São Paulo	Abrir
22/12/2025, 10:03:57	0	-21.20613, -47.80785	Rua Doutor João Gomes da Rocha, Jardim Irajá, Ribeirão Preto, São Paulo	Abrir
22/12/2025, 10:04:11	16	-21.20597, -47.80735	Rua Doutor João Gomes da Rocha, Jardim Irajá, Ribeirão Preto, São Paulo	Abrir
22/12/2025, 10:04:13	12	-21.20595, -47.80724	Rua do Professor, Jardim Irajá, Ribeirão Preto, São Paulo	Abrir
22/12/2025, 10:04:14	15	-21.20596, -47.80720	Rua do Professor, Jardim Irajá, Ribeirão Preto, São Paulo	Abrir
22/12/2025, 10:04:16	17	-21.20599, -47.80712	Rua do Professor, Jardim Irajá, Ribeirão Preto, São Paulo	Abrir

Data/Hora	Vel. (km/h)	Lat/Lon	Endereço	Link
22/12/2025, 10:04:24	22	-21.20639, -47.80689	Rua do Professor, Jardim Irajá, Ribeirão Preto, São Paulo	Abrir
22/12/2025, 10:04:26	26	-21.20649, -47.80684	Rua do Professor, Jardim Irajá, Ribeirão Preto, São Paulo	Abrir
22/12/2025, 10:04:27	27	-21.20655, -47.80680	Rua do Professor, Jardim Irajá, Ribeirão Preto, São Paulo	Abrir
22/12/2025, 10:04:52	21	-21.20778, -47.80612	Rua do Professor, Jardim Irajá, Ribeirão Preto, São Paulo	Abrir
22/12/2025, 10:04:56	33	-21.20806, -47.80600	Rua do Professor, Jardim Irajá, Ribeirão Preto, São Paulo	Abrir
22/12/2025, 10:04:57	34	-21.20812, -47.80594	Rua do Professor, Jardim Irajá, Ribeirão Preto, São Paulo	Abrir
22/12/2025, 10:05:00	22	-21.20830, -47.80580	Rua do Professor, Jardim Irajá, Ribeirão Preto, São Paulo	Abrir
22/12/2025, 10:05:01	19	-21.20828, -47.80574	Rua Manoel Achê, Jardim Irajá, Ribeirão Preto, São Paulo	Abrir
22/12/2025, 10:05:08	14	-21.20814, -47.80542	Rua Manoel Achê, Jardim Irajá, Ribeirão Preto, São Paulo	Abrir
22/12/2025, 10:05:22	20	-21.20805, -47.80525	Rua Manoel Achê, Jardim Irajá, Ribeirão Preto, São Paulo	Abrir
22/12/2025, 10:05:27	28	-21.20793, -47.80497	Rua Manoel Achê, Jardim Irajá, Ribeirão Preto, São Paulo	Abrir
22/12/2025, 10:05:53	17	-21.20707, -47.80313	Rua Manoel Achê, Jardim Irajá, Ribeirão Preto, São Paulo	Abrir
22/12/2025, 10:05:54	12	-21.20709, -47.80308	Rua Cavaleiro Torquato Rizzi, Jardim Irajá, Ribeirão Preto, São Paulo	Abrir

Data/Hora	Vel. (km/h)	Lat/Lon	Endereço	Link
22/12/2025, 10:05:55	14	-21.20712, -47.80305	Rua Cavalheiro Torquato Rizzi, Jardim Irajá, Ribeirão Preto, São Paulo	Abrir
22/12/2025, 10:05:56	15	-21.20715, -47.80303	Rua Cavalheiro Torquato Rizzi, Jardim Irajá, Ribeirão Preto, São Paulo	Abrir
22/12/2025, 10:05:57	18	-21.20719, -47.80300	Rua Cavalheiro Torquato Rizzi, Jardim Irajá, Ribeirão Preto, São Paulo	Abrir
22/12/2025, 10:06:13	21	-21.20817, -47.80244	Rua Cavalheiro Torquato Rizzi, Jardim Irajá, Ribeirão Preto, São Paulo	Abrir
22/12/2025, 10:06:15	18	-21.20827, -47.80246	Rua Chile, Jardim Irajá, Ribeirão Preto, São Paulo	Abrir
22/12/2025, 10:06:16	20	-21.20831, -47.80250	Rua Chile, Jardim Irajá, Ribeirão Preto, São Paulo	Abrir
22/12/2025, 10:06:18	27	-21.20838, -47.80263	Rua Chile, Jardim Irajá, Ribeirão Preto, São Paulo	Abrir
22/12/2025, 10:06:27	35	-21.20872, -47.80344	Rua Chile, Jardim Irajá, Ribeirão Preto, São Paulo	Abrir
22/12/2025, 10:06:28	35	-21.20872, -47.80344	Rua Chile, Jardim Irajá, Ribeirão Preto, São Paulo	Abrir
22/12/2025, 10:06:39	38	-21.20919, -47.80441	Rua Chile, Jardim Irajá, Ribeirão Preto, São Paulo	Abrir
22/12/2025, 10:06:42	31	-21.20932, -47.80467	Rua Chile, Jardim Irajá, Ribeirão Preto, São Paulo	Abrir
22/12/2025, 10:06:57	0	-21.20940, -47.80482	Rua Chile, Jardim Irajá, Ribeirão Preto, São Paulo	Abrir
22/12/2025, 10:07:27	17	-21.21006, -47.80650	Avenida Professor João Fiusa, Jardim Irajá, Ribeirão Preto, São Paulo	Abrir

Data/Hora	Vel. (km/h)	Lat/Lon	Endereço	Link
22/12/2025, 10:07:28	18	-21.21007, -47.80655	Avenida Professor João Fiusa, Jardim Irajá, Ribeirão Preto, São Paulo	Abrir
22/12/2025, 10:07:29	20	-21.21004, -47.80660	Avenida Professor João Fiusa, Jardim Irajá, Ribeirão Preto, São Paulo	Abrir
22/12/2025, 10:07:30	23	-21.21000, -47.80664	Avenida Professor João Fiusa, Jardim Irajá, Ribeirão Preto, São Paulo	Abrir
22/12/2025, 10:07:32	32	-21.20987, -47.80668	Avenida Professor João Fiusa, Jardim Irajá, Ribeirão Preto, São Paulo	Abrir
22/12/2025, 10:07:37	37	-21.20948, -47.80682	Avenida Professor João Fiusa, Jardim Irajá, Ribeirão Preto, São Paulo	Abrir
22/12/2025, 10:07:49	15	-21.20867, -47.80721	Avenida Professor João Fiusa, Jardim Irajá, Ribeirão Preto, São Paulo	Abrir
22/12/2025, 10:07:57	0	-21.20866, -47.80720	Avenida Professor João Fiusa, Jardim Irajá, Ribeirão Preto, São Paulo	Abrir
22/12/2025, 10:08:27	0	-21.20666, -47.80824	Avenida Professor João Fiusa, Jardim Irajá, Ribeirão Preto, São Paulo	Abrir
22/12/2025, 10:08:33	26	-21.20649, -47.80840	Avenida Professor João Fiusa, Jardim Irajá, Ribeirão Preto, São Paulo	Abrir
22/12/2025, 10:08:35	19	-21.20639, -47.80848	Avenida Professor João Fiusa, Jardim Irajá, Ribeirão Preto, São Paulo	Abrir
22/12/2025, 10:08:36	15	-21.20639, -47.80851	Rua Doutor João Gomes da Rocha, Jardim Irajá, Ribeirão Preto, São Paulo	Abrir
22/12/2025, 10:08:37	21	-21.20642, -47.80852	Rua Doutor João Gomes da Rocha, Jardim Irajá, Ribeirão Preto, São Paulo	Abrir
22/12/2025, 10:08:38	25	-21.20648, -47.80852	Avenida Professor João Fiusa, Jardim Irajá, Ribeirão Preto, São Paulo	Abrir

Data/Hora	Vel. (km/h)	Lat/Lon	Endereço	Link
22/12/2025, 10:08:39	29	-21.20654, -47.80850	Avenida Professor João Fiusa, Jardim Irajá, Ribeirão Preto, São Paulo	Abrir
22/12/2025, 10:08:47	59	-21.20741, -47.80805	Avenida Professor João Fiusa, Jardim Irajá, Ribeirão Preto, São Paulo	Abrir
22/12/2025, 10:08:57	49	-21.20865, -47.80746	Avenida Professor João Fiusa, Jardim Irajá, Ribeirão Preto, São Paulo	Abrir
22/12/2025, 10:09:12	20	-21.21003, -47.80668	Avenida Professor João Fiusa, Jardim Irajá, Ribeirão Preto, São Paulo	Abrir
22/12/2025, 10:09:27	34	-21.21034, -47.80653	Avenida Professor João Fiusa, Jardim Irajá, Ribeirão Preto, São Paulo	Abrir
22/12/2025, 10:09:57	0	-21.21133, -47.80604	Avenida Professor João Fiusa, Jardim Irajá, Ribeirão Preto, São Paulo	Abrir
22/12/2025, 10:10:26	22	-21.21263, -47.80534	Avenida Professor João Fiusa, Jardim Canadá, Ribeirão Preto, São Paulo	Abrir
22/12/2025, 10:10:27	18	-21.21264, -47.80530	Avenida Professor João Fiusa, Jardim Canadá, Ribeirão Preto, São Paulo	Abrir
22/12/2025, 10:10:27	18	-21.21264, -47.80530	Avenida Professor João Fiusa, Jardim Canadá, Ribeirão Preto, São Paulo	Abrir
22/12/2025, 10:10:28	15	-21.21264, -47.80525	Avenida Professor João Fiusa, Jardim Canadá, Ribeirão Preto, São Paulo	Abrir
22/12/2025, 10:10:54	30	-21.21244, -47.80510	Avenida Professor João Fiusa, Jardim Canadá, Ribeirão Preto, São Paulo	Abrir
22/12/2025, 10:10:57	42	-21.21215, -47.80500	Avenida Professor João Fiusa, Jardim Canadá, Ribeirão Preto, São Paulo	Abrir
22/12/2025, 10:11:24	22	-21.21117, -47.80232	Avenida Wladimir Meirelles Ferreira, Jardim Botânico, Ribeirão Preto, São Paulo	Abrir

Data/Hora	Vel. (km/h)	Lat/Lon	Endereço	Link
22/12/2025, 10:11:25	21	-21.21113, -47.80238	Avenida Wladimir Meirelles Ferreira, Jardim Botânico, Ribeirão Preto, São Paulo	Abrir
22/12/2025, 10:11:27	13	-21.21104, -47.80240	Rua Thomaz Nogueira Gaia, Jardim Irajá, Ribeirão Preto, São Paulo	Abrir
22/12/2025, 10:11:28	10	-21.21099, -47.80239	Rua Thomaz Nogueira Gaia, Jardim Irajá, Ribeirão Preto, São Paulo	Abrir
22/12/2025, 10:11:29	42	-21.21215, -47.80500	Avenida Professor João Fiusa, Jardim Canadá, Ribeirão Preto, São Paulo	Abrir
22/12/2025, 10:11:39	21	-21.21095, -47.80246	Avenida Wladimir Meirelles Ferreira, Jardim Irajá, Ribeirão Preto, São Paulo	Abrir
22/12/2025, 10:11:43	29	-21.21084, -47.80268	Rua Thomaz Nogueira Gaia, Jardim Irajá, Ribeirão Preto, São Paulo	Abrir
22/12/2025, 10:11:44	34	-21.21077, -47.80273	Rua Thomaz Nogueira Gaia, Jardim Irajá, Ribeirão Preto, São Paulo	Abrir
22/12/2025, 10:11:51	14	-21.21026, -47.80309	Rua Thomaz Nogueira Gaia, Jardim Irajá, Ribeirão Preto, São Paulo	Abrir
22/12/2025, 10:12:00	0	-21.21023, -47.80313	Jardim Irajá, Ribeirão Preto, São Paulo	Abrir
22/12/2025, 10:12:30	8	-21.20908, -47.80368	Rua Thomaz Nogueira Gaia, Jardim Irajá, Ribeirão Preto, São Paulo	Abrir
22/12/2025, 10:12:59	16	-21.20845, -47.80404	Rua Thomaz Nogueira Gaia, Jardim Irajá, Ribeirão Preto, São Paulo	Abrir
22/12/2025, 10:13:00	16	-21.20840, -47.80404	Rua Thomaz Nogueira Gaia, Jardim Irajá, Ribeirão Preto, São Paulo	Abrir
22/12/2025, 10:13:01	18	-21.20835, -47.80404	Rua Thomaz Nogueira Gaia, Jardim Irajá, Ribeirão Preto, São Paulo	Abrir

Data/Hora	Vel. (km/h)	Lat/Lon	Endereço	Link
22/12/2025, 10:13:02	23	-21.20830, -47.80399	Rua Thomaz Nogueira Gaia, Jardim Irajá, Ribeirão Preto, São Paulo	Abrir
22/12/2025, 10:13:03	30	-21.20825, -47.80393	Rua Antônio Achê, Jardim Irajá, Ribeirão Preto, São Paulo	Abrir
22/12/2025, 10:13:18	16	-21.20778, -47.80291	Rua Antônio Achê, Jardim Irajá, Ribeirão Preto, São Paulo	Abrir
22/12/2025, 10:13:30	0	-21.20772, -47.80278	Rua Cavaleiro Torquato Rizzi, Jardim Irajá, Ribeirão Preto, São Paulo	Abrir
22/12/2025, 10:14:00	34	-21.20734, -47.80208	Rua Antônio Achê, Jardim Irajá, Ribeirão Preto, São Paulo	Abrir
22/12/2025, 10:14:28	12	-21.20685, -47.80106	Rua Antônio Achê, Jardim Irajá, Ribeirão Preto, São Paulo	Abrir
22/12/2025, 10:14:30	10	-21.20682, -47.80100	Rua Antônio Achê, Jardim Irajá, Ribeirão Preto, São Paulo	Abrir
22/12/2025, 10:14:31	11	-21.20681, -47.80097	Rua Antônio Achê, Jardim Irajá, Ribeirão Preto, São Paulo	Abrir
22/12/2025, 10:14:49	16	-21.20640, -47.80008	Rua Antônio Achê, Jardim Irajá, Ribeirão Preto, São Paulo	Abrir
22/12/2025, 10:14:54	17	-21.20631, -47.80000	Rua Antônio Achê, Jardim Irajá, Ribeirão Preto, São Paulo	Abrir
22/12/2025, 10:14:55	18	-21.20626, -47.80001	Rua Paschoal Bardaró, Jardim Irajá, Ribeirão Preto, São Paulo	Abrir
22/12/2025, 10:14:56	13	-21.20624, -47.80004	Rua Paschoal Bardaró, Jardim Irajá, Ribeirão Preto, São Paulo	Abrir
22/12/2025, 10:14:57	11	-21.20625, -47.80008	Rua Paschoal Bardaró, Jardim Irajá, Ribeirão Preto, São Paulo	Abrir

Data/Hora	Vel. (km/h)	Lat/Lon	Endereço	Link
22/12/2025, 10:15:00	27	-21.20637, -47.80022	Rua Antônio Achê, Jardim Irajá, Ribeirão Preto, São Paulo	Abrir
22/12/2025, 10:15:02	19	-21.20641, -47.80033	Rua Antônio Achê, Jardim Irajá, Ribeirão Preto, São Paulo	Abrir
22/12/2025, 10:15:08	19	-21.20641, -47.80033	Rua Antônio Achê, Jardim Irajá, Ribeirão Preto, São Paulo	Abrir
22/12/2025, 10:15:30	0	-21.20644, -47.80038	Rua Antônio Achê, Jardim Irajá, Ribeirão Preto, São Paulo	Abrir

Ⓜ Paradas

#	Início	Fim	Duração	Endereço	Maps
Nenhuma parada detectada.					

Gerado em 22/12/2025, 10:19:43