

Dispositivo <b>DSL3751</b>	Período <b>21/12/2025, 21:00:00 → 22/12/2025, 20:59:00</b>	Viagens <b>3</b>	Distância total <b>56 km</b>	Velocidade média <b>25 km/h</b>	Velocidade máxima <b>84 km/h</b>
-------------------------------	---	---------------------	---------------------------------	------------------------------------	-------------------------------------

**⚡ Resumo executivo**

📈 Movendo: 62%
🛑 Parado: 38%
🚗 >80: 1%
⚠️ >100: 0%

Pico de velocidade <b>84 km/h</b> 22/12/2025, 08:59:55	Horário com mais movimento <b>08:00</b> Baseado em densidade de pontos	Parada mais longa — —	Risco do período <b>Baixo</b> Estimativa por excesso/volume
--	--	-----------------------------	---

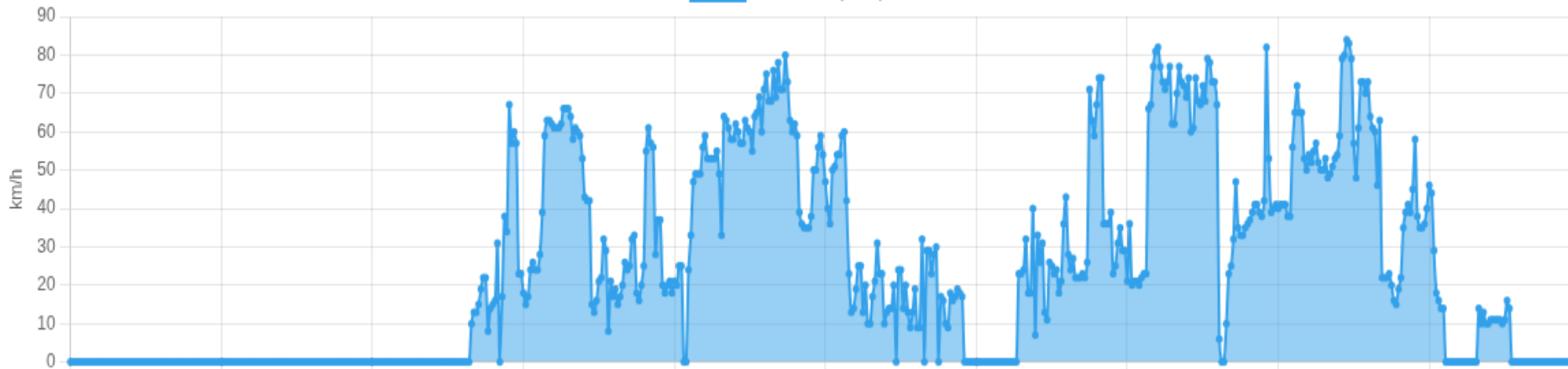
**🚩 Eventos críticos do período** Excessos acima de 100 km/h + paradas longas

Tipo	Quando	Valor	Endereço	Mapa
Nenhum evento crítico encontrado.				

## 👁️ Velocidade (visão geral)

limite: 100 km/h

Velocidade (km/h)



21/12/2025, 22:30:09 22/12/2025, 02:24:53 22/12/2025, 06:52:44 22/12/2025, 07:54:24 22/12/2025, 08:05:04 22/12/2025, 08:18:52 22/12/2025, 08:29:49 22/12/2025, 08:42:54 22/12/2025, 08:55:26 22/12/2025, 09:04:33

0-60 60-100 >100

Clique em um ponto (no navegador) para abrir a posição no mapa.

📄 Viagem #1 22/12/2025, 07:50:36 → 22/12/2025, 08:28:09

Dist: 29 km

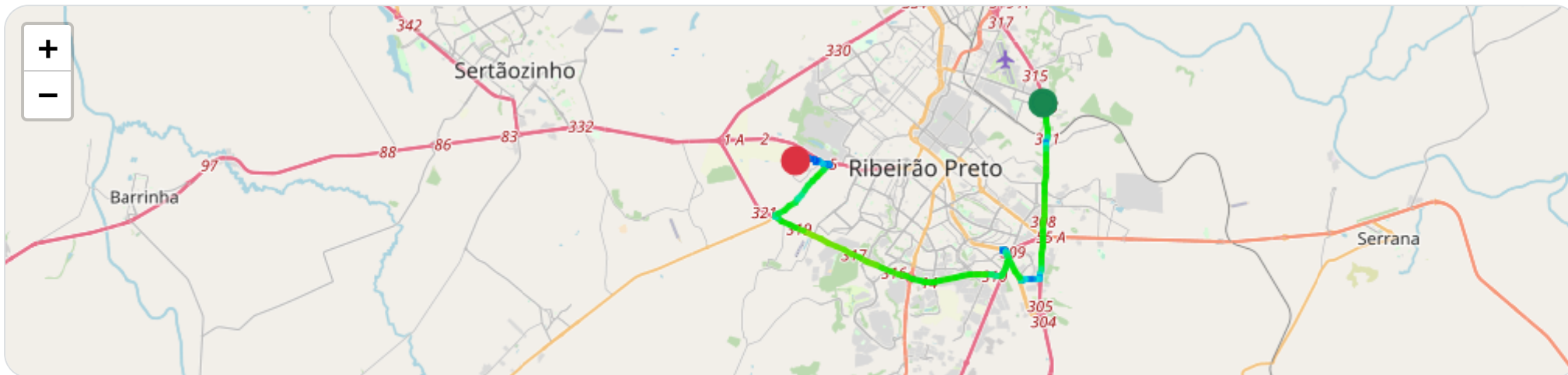
Duração: 0h 37m

V. Máx: 80 km/h

**Início:** 22/12/2025, 07:50:36 **Fim:** 22/12/2025, 08:28:09 **Duração:** 0h 37m **Distância:** 29 km **Vel. Máx:** 80 km/h

▶ **Partida:** Jardim Jóquei Clube, Ribeirão Preto, São Paulo

■ **Chegada:** Rua Alecrim, Jardim Recreio, Ribeirão Preto, São Paulo



Velocidade (km/h)



22/12/2025, 07:50:36 22/12/2025, 07:54:30 22/12/2025, 08:00:14 22/12/2025, 08:02:54 22/12/2025, 08:06:19 22/12/2025, 08:11:48 22/12/2025, 08:17:38 22/12/2025, 08:22:29 22/12/2025, 08:26:09

☰ **Posições (todas)**

Filtro global aplicado automaticamente

<b>Data/Hora</b>	<b>Vel. (km/h)</b>	<b>Lat/Lon</b>	<b>Endereço</b>	<b>Link</b>
22/12/2025, 07:50:36	<b>10</b>	-21.15081, -47.75850	Jardim Jóquei Clube, Ribeirão Preto, São Paulo	<a href="#">Abrir</a>
22/12/2025, 07:50:48	<b>13</b>	-21.15094, -47.75834	Rua 24, Jardim Iara, Ribeirão Preto, São Paulo	<a href="#">Abrir</a>
22/12/2025, 07:50:48	<b>13</b>	-21.15094, -47.75834	Rua 24, Jardim Iara, Ribeirão Preto, São Paulo	<a href="#">Abrir</a>
22/12/2025, 07:50:50	<b>15</b>	-21.15101, -47.75831	Rua 24, Jardim Iara, Ribeirão Preto, São Paulo	<a href="#">Abrir</a>
22/12/2025, 07:50:57	<b>19</b>	-21.15132, -47.75824	Rua 24, Jardim Iara, Ribeirão Preto, São Paulo	<a href="#">Abrir</a>
22/12/2025, 07:51:08	<b>22</b>	-21.15183, -47.75841	Rua 24, Jardim Iara, Ribeirão Preto, São Paulo	<a href="#">Abrir</a>
22/12/2025, 07:51:08	<b>22</b>	-21.15183, -47.75841	Rua 24, Jardim Iara, Ribeirão Preto, São Paulo	<a href="#">Abrir</a>
22/12/2025, 07:51:28	<b>8</b>	-21.15277, -47.75876	Rua 24, Jardim Iara, Ribeirão Preto, São Paulo	<a href="#">Abrir</a>
22/12/2025, 07:51:39	<b>14</b>	-21.15294, -47.75880	Avenida Orestes Lopes de Camargo, Jardim Jóquei Clube, Ribeirão Preto, São Paulo	<a href="#">Abrir</a>
22/12/2025, 07:51:40	<b>15</b>	-21.15297, -47.75877	Avenida Orestes Lopes de Camargo, Jardim Jóquei Clube, Ribeirão Preto, São Paulo	<a href="#">Abrir</a>
22/12/2025, 07:51:41	<b>16</b>	-21.15300, -47.75874	Avenida Orestes Lopes de Camargo, Jardim Iara, Ribeirão Preto, São Paulo	<a href="#">Abrir</a>
22/12/2025, 07:51:48	<b>31</b>	-21.15316, -47.75827	Avenida Orestes Lopes de Camargo, Jardim Iara, Ribeirão Preto, São Paulo	<a href="#">Abrir</a>
22/12/2025, 07:52:08	<b>0</b>	-21.15336, -47.75773	Avenida Orestes Lopes de Camargo, Jardim Iara, Ribeirão Preto, São Paulo	<a href="#">Abrir</a>

<b>Data/Hora</b>	<b>Vel. (km/h)</b>	<b>Lat/Lon</b>	<b>Endereço</b>	<b>Link</b>
22/12/2025, 07:52:15	17	-21.15343, -47.75769	Marginal Esquerda Rodovia Anhanguera, Jardim Iara, Ribeirão Preto, São Paulo	<a href="#">Abrir</a>
22/12/2025, 07:52:28	38	-21.15446, -47.75746	Marginal Esquerda Rodovia Anhanguera, Jardim Iara, Ribeirão Preto, São Paulo	<a href="#">Abrir</a>
22/12/2025, 07:52:48	34	-21.15637, -47.75694	Marginal Esquerda Rodovia Anhanguera, Jardim Iara, Ribeirão Preto, São Paulo	<a href="#">Abrir</a>
22/12/2025, 07:53:00	67	-21.15781, -47.75680	Marginal Esquerda Rodovia Anhanguera, Jardim Iara, Ribeirão Preto, São Paulo	<a href="#">Abrir</a>
22/12/2025, 07:53:08	57	-21.15908, -47.75672	Marginal Esquerda Rodovia Anhanguera, Jardim Iara, Ribeirão Preto, São Paulo	<a href="#">Abrir</a>
22/12/2025, 07:53:28	60	-21.16210, -47.75653	Marginal Esquerda Rodovia Anhanguera, Jardim Iara, Ribeirão Preto, São Paulo	<a href="#">Abrir</a>
22/12/2025, 07:53:48	57	-21.16504, -47.75653	Marginal Esquerda Rodovia Anhanguera, Jardim Iara, Ribeirão Preto, São Paulo	<a href="#">Abrir</a>
22/12/2025, 07:54:08	23	-21.16729, -47.75668	Marginal Esquerda Rodovia Anhanguera, Jardim Iara, Ribeirão Preto, São Paulo	<a href="#">Abrir</a>
22/12/2025, 07:54:08	23	-21.16729, -47.75668	Marginal Esquerda Rodovia Anhanguera, Jardim Iara, Ribeirão Preto, São Paulo	<a href="#">Abrir</a>
22/12/2025, 07:54:24	18	-21.16797, -47.75693	Marginal Esquerda Rodovia Anhanguera, Jardim Iara, Ribeirão Preto, São Paulo	<a href="#">Abrir</a>
22/12/2025, 07:54:28	15	-21.16811, -47.75704	Jardim Iara, Ribeirão Preto, São Paulo	<a href="#">Abrir</a>
22/12/2025, 07:54:30	17	-21.16818, -47.75708	Jardim Iara, Ribeirão Preto, São Paulo	<a href="#">Abrir</a>
22/12/2025, 07:54:32	24	-21.16829, -47.75708	Jardim Iara, Ribeirão Preto, São Paulo	<a href="#">Abrir</a>

<b>Data/Hora</b>	<b>Vel. (km/h)</b>	<b>Lat/Lon</b>	<b>Endereço</b>	<b>Link</b>
22/12/2025, 07:54:33	<b>26</b>	-21.16834, -47.75705	Jardim Iara, Ribeirão Preto, São Paulo	<a href="#">Abrir</a>
22/12/2025, 07:54:35	<b>24</b>	-21.16844, -47.75696	Jardim Iara, Ribeirão Preto, São Paulo	<a href="#">Abrir</a>
22/12/2025, 07:54:37	<b>24</b>	-21.16854, -47.75688	Rua Anhanguera, Jardim Iara, Ribeirão Preto, São Paulo	<a href="#">Abrir</a>
22/12/2025, 07:54:39	<b>28</b>	-21.16866, -47.75684	Rua Anhanguera, Jardim Iara, Ribeirão Preto, São Paulo	<a href="#">Abrir</a>
22/12/2025, 07:54:48	<b>39</b>	-21.16938, -47.75667	Rua Anhanguera, Jardim Zara, Ribeirão Preto, São Paulo	<a href="#">Abrir</a>
22/12/2025, 07:55:08	<b>59</b>	-21.17204, -47.75662	Rodovia Anhanguera, Jardim Interlagos, Ribeirão Preto, São Paulo	<a href="#">Abrir</a>
22/12/2025, 07:55:28	<b>63</b>	-21.17511, -47.75680	Rodovia Anhanguera, Jardim Interlagos, Ribeirão Preto, São Paulo	<a href="#">Abrir</a>
22/12/2025, 07:55:29	<b>63</b>	-21.17511, -47.75680	Rodovia Anhanguera, Jardim Interlagos, Ribeirão Preto, São Paulo	<a href="#">Abrir</a>
22/12/2025, 07:55:48	<b>62</b>	-21.17823, -47.75696	Rodovia Anhanguera, Jardim Interlagos, Ribeirão Preto, São Paulo	<a href="#">Abrir</a>
22/12/2025, 07:56:08	<b>61</b>	-21.18130, -47.75709	Rodovia Anhanguera, Jardim Interlagos, Ribeirão Preto, São Paulo	<a href="#">Abrir</a>
22/12/2025, 07:56:28	<b>61</b>	-21.18434, -47.75725	Rodovia Anhanguera, Jardim Interlagos, Ribeirão Preto, São Paulo	<a href="#">Abrir</a>
22/12/2025, 07:56:48	<b>61</b>	-21.18742, -47.75740	Rodovia Anhanguera, Jardim Interlagos, Ribeirão Preto, São Paulo	<a href="#">Abrir</a>
22/12/2025, 07:57:08	<b>62</b>	-21.19051, -47.75757	Rodovia Anhanguera, Jardim Interlagos, Ribeirão Preto, São Paulo	<a href="#">Abrir</a>

<b>Data/Hora</b>	<b>Vel. (km/h)</b>	<b>Lat/Lon</b>	<b>Endereço</b>	<b>Link</b>
22/12/2025, 07:57:28	<b>66</b>	-21.19382, -47.75773	Rodovia Anhanguera, Jardim Interlagos, Ribeirão Preto, São Paulo	<a href="#">Abrir</a>
22/12/2025, 07:57:48	<b>66</b>	-21.19724, -47.75788	Rodovia Anhanguera, Jardim Interlagos, Ribeirão Preto, São Paulo	<a href="#">Abrir</a>
22/12/2025, 07:58:08	<b>66</b>	-21.20052, -47.75805	Rodovia Anhanguera, Jardim Interlagos, Ribeirão Preto, São Paulo	<a href="#">Abrir</a>
22/12/2025, 07:58:28	<b>64</b>	-21.20390, -47.75828	Rodovia Anhanguera, Jardim Interlagos, Ribeirão Preto, São Paulo	<a href="#">Abrir</a>
22/12/2025, 07:58:48	<b>58</b>	-21.20688, -47.75844	Rodovia Anhanguera, Jardim Interlagos, Ribeirão Preto, São Paulo	<a href="#">Abrir</a>
22/12/2025, 07:59:08	<b>61</b>	-21.20992, -47.75857	Rodovia Anhanguera, Jardim Interlagos, Ribeirão Preto, São Paulo	<a href="#">Abrir</a>
22/12/2025, 07:59:28	<b>60</b>	-21.21316, -47.75876	Rodovia Anhanguera, Jardim Interlagos, Ribeirão Preto, São Paulo	<a href="#">Abrir</a>
22/12/2025, 07:59:48	<b>59</b>	-21.21630, -47.75892	Rodovia Anhanguera, Jardim Interlagos, Ribeirão Preto, São Paulo	<a href="#">Abrir</a>
22/12/2025, 08:00:08	<b>53</b>	-21.21921, -47.75910	Rodovia Anhanguera, Jardim Interlagos, Ribeirão Preto, São Paulo	<a href="#">Abrir</a>
22/12/2025, 08:00:14	<b>43</b>	-21.21992, -47.75917	Rodovia Anhanguera, Jardim Interlagos, Ribeirão Preto, São Paulo	<a href="#">Abrir</a>
22/12/2025, 08:00:28	<b>42</b>	-21.22139, -47.75960	Rodovia Anhanguera, Jardim Interlagos, Ribeirão Preto, São Paulo	<a href="#">Abrir</a>
22/12/2025, 08:00:29	<b>42</b>	-21.22139, -47.75960	Rodovia Anhanguera, Jardim Interlagos, Ribeirão Preto, São Paulo	<a href="#">Abrir</a>
22/12/2025, 08:00:47	<b>15</b>	-21.22302, -47.75976	Jardim São José, Ribeirão Preto, São Paulo	<a href="#">Abrir</a>














<b>Data/Hora</b>	<b>Vel. (km/h)</b>	<b>Lat/Lon</b>	<b>Endereço</b>	<b>Link</b>
22/12/2025, 08:00:48	<b>13</b>	-21.22306, -47.75977	Jardim São José, Ribeirão Preto, São Paulo	<a href="#">Abrir</a>
22/12/2025, 08:00:49	<b>16</b>	-21.22309, -47.75980	Jardim São José, Ribeirão Preto, São Paulo	<a href="#">Abrir</a>
22/12/2025, 08:00:51	<b>21</b>	-21.22314, -47.75989	Rua Doutor José Ribeiro Ferreira, Jardim São José, Ribeirão Preto, São Paulo	<a href="#">Abrir</a>
22/12/2025, 08:00:52	<b>22</b>	-21.22315, -47.75994	Rua Doutor José Ribeiro Ferreira, Jardim São José, Ribeirão Preto, São Paulo	<a href="#">Abrir</a>
22/12/2025, 08:01:08	<b>32</b>	-21.22316, -47.76127	Rua Doutor José Ribeiro Ferreira, Jardim São José, Ribeirão Preto, São Paulo	<a href="#">Abrir</a>
22/12/2025, 08:01:28	<b>29</b>	-21.22330, -47.76236	Rua Doutor José Ribeiro Ferreira, Jardim São José, Ribeirão Preto, São Paulo	<a href="#">Abrir</a>
22/12/2025, 08:01:48	<b>8</b>	-21.22350, -47.76362	Rua Doutor José Ribeiro Ferreira, Jardim São José, Ribeirão Preto, São Paulo	<a href="#">Abrir</a>
22/12/2025, 08:02:08	<b>21</b>	-21.22371, -47.76500	Rua Doutor José Ribeiro Ferreira, Jardim São José, Ribeirão Preto, São Paulo	<a href="#">Abrir</a>
22/12/2025, 08:02:13	<b>17</b>	-21.22371, -47.76524	Rua Geraldo Ramos, Jardim São José, Ribeirão Preto, São Paulo	<a href="#">Abrir</a>
22/12/2025, 08:02:15	<b>19</b>	-21.22364, -47.76531	Rua Geraldo Ramos, Jardim São José, Ribeirão Preto, São Paulo	<a href="#">Abrir</a>
22/12/2025, 08:02:22	<b>15</b>	-21.22336, -47.76552	Rua José Canavaci, Jardim Roberto Benedetti, Ribeirão Preto, São Paulo	<a href="#">Abrir</a>
22/12/2025, 08:02:23	<b>17</b>	-21.22334, -47.76556	Rua José Canavaci, Jardim Roberto Benedetti, Ribeirão Preto, São Paulo	<a href="#">Abrir</a>
22/12/2025, 08:02:24	<b>20</b>	-21.22334, -47.76560	Rua José Canavaci, Jardim Roberto Benedetti, Ribeirão Preto, São Paulo	<a href="#">Abrir</a>

<b>Data/Hora</b>	<b>Vel. (km/h)</b>	<b>Lat/Lon</b>	<b>Endereço</b>	<b>Link</b>
22/12/2025, 08:02:28	<b>26</b>	-21.22337, -47.76588	Rua José Canavaci, Jardim Roberto Benedetti, Ribeirão Preto, São Paulo	<a href="#">Abrir</a>
22/12/2025, 08:02:34	<b>24</b>	-21.22339, -47.76627	Rua José Canavaci, Jardim Roberto Benedetti, Ribeirão Preto, São Paulo	<a href="#">Abrir</a>
22/12/2025, 08:02:37	<b>25</b>	-21.22350, -47.76643	Rua José Canavaci, Jardim Roberto Benedetti, Ribeirão Preto, São Paulo	<a href="#">Abrir</a>
22/12/2025, 08:02:41	<b>32</b>	-21.22366, -47.76668	Rua José Canavaci, Jardim Roberto Benedetti, Ribeirão Preto, São Paulo	<a href="#">Abrir</a>
22/12/2025, 08:02:48	<b>33</b>	-21.22388, -47.76730	Rua José Canavaci, Jardim Roberto Benedetti, Ribeirão Preto, São Paulo	<a href="#">Abrir</a>
22/12/2025, 08:02:52	<b>18</b>	-21.22396, -47.76757	Rua José Canavaci, Jardim Roberto Benedetti, Ribeirão Preto, São Paulo	<a href="#">Abrir</a>
22/12/2025, 08:02:53	<b>16</b>	-21.22395, -47.76762	Rua José Canavaci, Jardim Roberto Benedetti, Ribeirão Preto, São Paulo	<a href="#">Abrir</a>
22/12/2025, 08:02:54	<b>20</b>	-21.22392, -47.76766	Rua José Canavaci, Jardim Roberto Benedetti, Ribeirão Preto, São Paulo	<a href="#">Abrir</a>
22/12/2025, 08:02:55	<b>25</b>	-21.22388, -47.76770	Rua José Canavaci, Jardim Roberto Benedetti, Ribeirão Preto, São Paulo	<a href="#">Abrir</a>
22/12/2025, 08:03:08	<b>55</b>	-21.22270, -47.76861	Avenida Doutor Celso Charuri, Greenville, Ribeirão Preto, São Paulo	<a href="#">Abrir</a>
22/12/2025, 08:03:28	<b>61</b>	-21.22014, -47.77036	Avenida Doutor Celso Charuri, Greenville, Ribeirão Preto, São Paulo	<a href="#">Abrir</a>
22/12/2025, 08:03:48	<b>57</b>	-21.21763, -47.77177	Avenida Doutor Celso Charuri, Greenville, Ribeirão Preto, São Paulo	<a href="#">Abrir</a>
22/12/2025, 08:04:08	<b>56</b>	-21.21497, -47.77311	SPA 307/330, Greenville, Ribeirão Preto, São Paulo	<a href="#">Abrir</a>

<b>Data/Hora</b>	<b>Vel. (km/h)</b>	<b>Lat/Lon</b>	<b>Endereço</b>	<b>Link</b>
22/12/2025, 08:04:28	<b>28</b>	-21.21283, -47.77417	Avenida Maurílio Biagi, Greenville, Ribeirão Preto, São Paulo	<a href="#">Abrir</a>
22/12/2025, 08:04:46	<b>37</b>	-21.21162, -47.77495	Avenida Maurílio Biagi, City Ribeirão, Ribeirão Preto, São Paulo	<a href="#">Abrir</a>
22/12/2025, 08:04:48	<b>37</b>	-21.21151, -47.77511	Avenida Maurílio Biagi, City Ribeirão, Ribeirão Preto, São Paulo	<a href="#">Abrir</a>
22/12/2025, 08:04:56	<b>20</b>	-21.21120, -47.77568	Avenida Maurílio Biagi, City Ribeirão, Ribeirão Preto, São Paulo	<a href="#">Abrir</a>
22/12/2025, 08:04:58	<b>18</b>	-21.21120, -47.77579	Avenida Maurílio Biagi, City Ribeirão, Ribeirão Preto, São Paulo	<a href="#">Abrir</a>
22/12/2025, 08:04:59	<b>20</b>	-21.21122, -47.77583	Avenida Maurílio Biagi, City Ribeirão, Ribeirão Preto, São Paulo	<a href="#">Abrir</a>
22/12/2025, 08:05:00	<b>21</b>	-21.21125, -47.77588	Avenida Maurílio Biagi, City Ribeirão, Ribeirão Preto, São Paulo	<a href="#">Abrir</a>
22/12/2025, 08:05:02	<b>18</b>	-21.21135, -47.77591	Avenida Maurílio Biagi, City Ribeirão, Ribeirão Preto, São Paulo	<a href="#">Abrir</a>
22/12/2025, 08:05:04	<b>21</b>	-21.21144, -47.77591	Avenida Maurílio Biagi, City Ribeirão, Ribeirão Preto, São Paulo	<a href="#">Abrir</a>
22/12/2025, 08:05:06	<b>20</b>	-21.21154, -47.77587	Avenida Maurílio Biagi, City Ribeirão, Ribeirão Preto, São Paulo	<a href="#">Abrir</a>
22/12/2025, 08:05:08	<b>25</b>	-21.21162, -47.77579	Avenida Maurílio Biagi, City Ribeirão, Ribeirão Preto, São Paulo	<a href="#">Abrir</a>
22/12/2025, 08:05:08	<b>25</b>	-21.21162, -47.77579	Avenida Maurílio Biagi, City Ribeirão, Ribeirão Preto, São Paulo	<a href="#">Abrir</a>
22/12/2025, 08:05:28	<b>0</b>	-21.21210, -47.77493	Avenida Maurílio Biagi, City Ribeirão, Ribeirão Preto, São Paulo	<a href="#">Abrir</a>

<b>Data/Hora</b>	<b>Vel. (km/h)</b>	<b>Lat/Lon</b>	<b>Endereço</b>	<b>Link</b>
22/12/2025, 08:05:29	0	-21.21210, -47.77493	Avenida Maurílio Biagi, City Ribeirão, Ribeirão Preto, São Paulo	<a href="#">Abrir</a>
22/12/2025, 08:05:48	24	-21.21219, -47.77482	Avenida Maurílio Biagi, Greenville, Ribeirão Preto, São Paulo	<a href="#">Abrir</a>
22/12/2025, 08:05:52	33	-21.21242, -47.77461	Avenida Maurílio Biagi, Greenville, Ribeirão Preto, São Paulo	<a href="#">Abrir</a>
22/12/2025, 08:06:08	47	-21.21409, -47.77380	Avenida Maurílio Biagi, Greenville, Ribeirão Preto, São Paulo	<a href="#">Abrir</a>
22/12/2025, 08:06:16	49	-21.21500, -47.77343	SPA 307/330, Greenville, Ribeirão Preto, São Paulo	<a href="#">Abrir</a>
22/12/2025, 08:06:19	49	-21.21536, -47.77338	Rodovia Antônio Machado Sant'Anna, Greenville, Ribeirão Preto, São Paulo	<a href="#">Abrir</a>
22/12/2025, 08:06:22	49	-21.21572, -47.77346	Rodovia Antônio Machado Sant'Anna, Greenville, Ribeirão Preto, São Paulo	<a href="#">Abrir</a>
22/12/2025, 08:06:28	56	-21.21644, -47.77376	Rodovia Antônio Machado Sant'Anna, Greenville, Ribeirão Preto, São Paulo	<a href="#">Abrir</a>
22/12/2025, 08:06:48	59	-21.21923, -47.77501	Rodovia Antônio Machado Sant'Anna, Greenville, Ribeirão Preto, São Paulo	<a href="#">Abrir</a>
22/12/2025, 08:07:07	53	-21.22166, -47.77621	Rodovia Antônio Machado Sant'Anna, Recreio das Acácias, Ribeirão Preto, São Paulo	<a href="#">Abrir</a>
22/12/2025, 08:07:08	53	-21.22176, -47.77632	Rodovia Antônio Machado Sant'Anna, Recreio das Acácias, Ribeirão Preto, São Paulo	<a href="#">Abrir</a>
22/12/2025, 08:07:11	53	-21.22201, -47.77664	Rodovia Antônio Machado Sant'Anna, Recreio das Acácias, Ribeirão Preto, São Paulo	<a href="#">Abrir</a>
22/12/2025, 08:07:14	53	-21.22218, -47.77704	Rodovia Prefeito Antônio Duarte Nogueira, City Ribeirão, Ribeirão Preto, São Paulo	<a href="#">Abrir</a>

<b>Data/Hora</b>	<b>Vel. (km/h)</b>	<b>Lat/Lon</b>	<b>Endereço</b>	<b>Link</b>
22/12/2025, 08:07:18	<b>55</b>	-21.22227, -47.77761	Rodovia Prefeito Antônio Duarte Nogueira, City Ribeirão, Ribeirão Preto, São Paulo	<a href="#">Abrir</a>
22/12/2025, 08:07:28	<b>49</b>	-21.22214, -47.77909	Rodovia Prefeito Antônio Duarte Nogueira, City Ribeirão, Ribeirão Preto, São Paulo	<a href="#">Abrir</a>
22/12/2025, 08:07:48	<b>33</b>	-21.22179, -47.78119	Rodovia Prefeito Antônio Duarte Nogueira, City Ribeirão, Ribeirão Preto, São Paulo	<a href="#">Abrir</a>
22/12/2025, 08:08:08	<b>64</b>	-21.22135, -47.78382	Rodovia Prefeito Antônio Duarte Nogueira, City Ribeirão, Ribeirão Preto, São Paulo	<a href="#">Abrir</a>
22/12/2025, 08:08:28	<b>63</b>	-21.22126, -47.78722	Rodovia Prefeito Antônio Duarte Nogueira, City Ribeirão, Ribeirão Preto, São Paulo	<a href="#">Abrir</a>
22/12/2025, 08:08:48	<b>61</b>	-21.22184, -47.79048	Rodovia Prefeito Antônio Duarte Nogueira, Jardim Botânico, Ribeirão Preto, São Paulo	<a href="#">Abrir</a>
22/12/2025, 08:09:08	<b>58</b>	-21.22241, -47.79370	Rodovia Prefeito Antônio Duarte Nogueira, Jardim Botânico, Ribeirão Preto, São Paulo	<a href="#">Abrir</a>
22/12/2025, 08:09:28	<b>58</b>	-21.22295, -47.79683	Rodovia Prefeito Antônio Duarte Nogueira, Jardim Botânico, Ribeirão Preto, São Paulo	<a href="#">Abrir</a>
22/12/2025, 08:09:48	<b>62</b>	-21.22353, -47.80008	Rodovia Prefeito Antônio Duarte Nogueira, Jardim Botânico, Ribeirão Preto, São Paulo	<a href="#">Abrir</a>
22/12/2025, 08:10:08	<b>60</b>	-21.22409, -47.80328	Rodovia Prefeito Antônio Duarte Nogueira, Jardim Canadá, Ribeirão Preto, São Paulo	<a href="#">Abrir</a>
22/12/2025, 08:10:28	<b>57</b>	-21.22467, -47.80652	Rodovia Prefeito Antônio Duarte Nogueira, Jardim Canadá, Ribeirão Preto, São Paulo	<a href="#">Abrir</a>
22/12/2025, 08:10:29	<b>57</b>	-21.22467, -47.80652	Rodovia Prefeito Antônio Duarte Nogueira, Jardim Canadá, Ribeirão Preto, São Paulo	<a href="#">Abrir</a>
22/12/2025, 08:10:48	<b>63</b>	-21.22482, -47.80966	Rodovia Prefeito Antônio Duarte Nogueira, Jardim Canadá, Ribeirão Preto, São Paulo	<a href="#">Abrir</a>

<b>Data/Hora</b>	<b>Vel. (km/h)</b>	<b>Lat/Lon</b>	<b>Endereço</b>	<b>Link</b>
22/12/2025, 08:10:54		-21.22464, -47.81066	Rodovia Prefeito Antônio Duarte Nogueira, Jardim Canadá, Ribeirão Preto, São Paulo	<a href="#">Abrir</a>
22/12/2025, 08:11:08		-21.22404, -47.81280	Rodovia Prefeito Antônio Duarte Nogueira, Jardim Canadá, Ribeirão Preto, São Paulo	<a href="#">Abrir</a>
22/12/2025, 08:11:28		-21.22323, -47.81568	Rodovia Prefeito Antônio Duarte Nogueira, Jardim Canadá, Ribeirão Preto, São Paulo	<a href="#">Abrir</a>
22/12/2025, 08:11:48		-21.22239, -47.81871	Rodovia Prefeito Antônio Duarte Nogueira, Jardim Nova Aliança, Ribeirão Preto, São Paulo	<a href="#">Abrir</a>
22/12/2025, 08:12:08		-21.22148, -47.82192	Rodovia Prefeito Antônio Duarte Nogueira, Ribeirão Preto, São Paulo	<a href="#">Abrir</a>
22/12/2025, 08:12:28		-21.22038, -47.82558	Rodovia Prefeito Antônio Duarte Nogueira, Vila do Golf, Ribeirão Preto, São Paulo	<a href="#">Abrir</a>
22/12/2025, 08:12:48		-21.21918, -47.82869	Rodovia Prefeito Antônio Duarte Nogueira, Vila do Golf, Ribeirão Preto, São Paulo	<a href="#">Abrir</a>
22/12/2025, 08:13:08		-21.21778, -47.83186	Rodovia Prefeito Antônio Duarte Nogueira, Vila do Golf, Ribeirão Preto, São Paulo	<a href="#">Abrir</a>
22/12/2025, 08:13:28		-21.21617, -47.83554	Rodovia Prefeito Antônio Duarte Nogueira, Jardim Nova Aliança, Ribeirão Preto, São Paulo	<a href="#">Abrir</a>
22/12/2025, 08:13:48		-21.21457, -47.83916	Rodovia Prefeito Antônio Duarte Nogueira, Jardim Progresso, Ribeirão Preto, São Paulo	<a href="#">Abrir</a>
22/12/2025, 08:14:08		-21.21310, -47.84249	Rodovia Prefeito Antônio Duarte Nogueira, Jardim Progresso, Ribeirão Preto, São Paulo	<a href="#">Abrir</a>
22/12/2025, 08:14:28		-21.21160, -47.84589	Rodovia Prefeito Antônio Duarte Nogueira, Jardim Progresso, Ribeirão Preto, São Paulo	<a href="#">Abrir</a>
22/12/2025, 08:14:48		-21.21004, -47.84944	Rodovia Prefeito Antônio Duarte Nogueira, Jardim Progresso, Ribeirão Preto, São Paulo	<a href="#">Abrir</a>

<b>Data/Hora</b>	<b>Vel. (km/h)</b>	<b>Lat/Lon</b>	<b>Endereço</b>	<b>Link</b>
22/12/2025, 08:15:08	<b>78</b>	-21.20856, -47.85278	Rodovia Prefeito Antônio Duarte Nogueira, Jardim Progresso, Ribeirão Preto, São Paulo	<a href="#">Abrir</a>
22/12/2025, 08:15:28	<b>71</b>	-21.20698, -47.85638	Rodovia Prefeito Antônio Duarte Nogueira, Jardim Progresso, Ribeirão Preto, São Paulo	<a href="#">Abrir</a>
22/12/2025, 08:15:30	<b>71</b>	-21.20698, -47.85638	Rodovia Prefeito Antônio Duarte Nogueira, Jardim Progresso, Ribeirão Preto, São Paulo	<a href="#">Abrir</a>
22/12/2025, 08:15:48	<b>80</b>	-21.20531, -47.86021	Rodovia Prefeito Antônio Duarte Nogueira, Jardim Progresso, Ribeirão Preto, São Paulo	<a href="#">Abrir</a>
22/12/2025, 08:16:08	<b>73</b>	-21.20366, -47.86396	Rodovia Prefeito Antônio Duarte Nogueira, Jardim Progresso, Ribeirão Preto, São Paulo	<a href="#">Abrir</a>
22/12/2025, 08:16:28	<b>63</b>	-21.20214, -47.86744	Rodovia Prefeito Antônio Duarte Nogueira, Jardim Progresso, Ribeirão Preto, São Paulo	<a href="#">Abrir</a>
22/12/2025, 08:16:48	<b>60</b>	-21.20082, -47.87030	Rodovia Prefeito Antônio Duarte Nogueira, Ribeirão Preto, São Paulo	<a href="#">Abrir</a>
22/12/2025, 08:17:08	<b>62</b>	-21.19947, -47.87339	Rodovia Prefeito Antônio Duarte Nogueira, Ribeirão Preto, São Paulo	<a href="#">Abrir</a>
22/12/2025, 08:17:21	<b>59</b>	-21.19857, -47.87525	Rodovia Prefeito Antônio Duarte Nogueira, Ribeirão Preto, São Paulo	<a href="#">Abrir</a>
22/12/2025, 08:17:29	<b>39</b>	-21.19803, -47.87615	Rodovia Prefeito Antônio Duarte Nogueira, Ribeirão Preto, São Paulo	<a href="#">Abrir</a>
22/12/2025, 08:17:30	<b>36</b>	-21.19796, -47.87622	Rodovia Prefeito Antônio Duarte Nogueira, Ribeirão Preto, São Paulo	<a href="#">Abrir</a>
22/12/2025, 08:17:32	<b>35</b>	-21.19780, -47.87631	SPA 321/322, Ribeirão Preto, São Paulo	<a href="#">Abrir</a>
22/12/2025, 08:17:34	<b>35</b>	-21.19763, -47.87634	SPA 321/322, Ribeirão Preto, São Paulo	<a href="#">Abrir</a>

<b>Data/Hora</b>	<b>Vel. (km/h)</b>	<b>Lat/Lon</b>	<b>Endereço</b>	<b>Link</b>
22/12/2025, 08:17:36	<b>35</b>	-21.19746, -47.87630	Rodovia Geovana Aparecida Deliberto, Ribeirão Preto, São Paulo	<a href="#">Abrir</a>
22/12/2025, 08:17:38	<b>38</b>	-21.19730, -47.87619	Rodovia Geovana Aparecida Deliberto, Ribeirão Preto, São Paulo	<a href="#">Abrir</a>
22/12/2025, 08:17:49	<b>50</b>	-21.19648, -47.87512	Rodovia Geovana Aparecida Deliberto, Ribeirão Preto, São Paulo	<a href="#">Abrir</a>
22/12/2025, 08:17:50	<b>50</b>	-21.19642, -47.87501	Rodovia Geovana Aparecida Deliberto, Jardim Itaú, Ribeirão Preto, São Paulo	<a href="#">Abrir</a>
22/12/2025, 08:18:09	<b>56</b>	-21.19525, -47.87253	Rodovia Geovana Aparecida Deliberto, Jardim Itaú, Ribeirão Preto, São Paulo	<a href="#">Abrir</a>
22/12/2025, 08:18:29	<b>59</b>	-21.19355, -47.87004	Rodovia Geovana Aparecida Deliberto, Jardim Itaú, Ribeirão Preto, São Paulo	<a href="#">Abrir</a>
22/12/2025, 08:18:49	<b>54</b>	-21.19184, -47.86754	Rodovia Geovana Aparecida Deliberto, Jardim Itaú, Ribeirão Preto, São Paulo	<a href="#">Abrir</a>
22/12/2025, 08:18:58	<b>47</b>	-21.19108, -47.86659	Rodovia Geovana Aparecida Deliberto, Jardim Itaú, Ribeirão Preto, São Paulo	<a href="#">Abrir</a>
22/12/2025, 08:19:09	<b>40</b>	-21.19010, -47.86580	Rodovia Geovana Aparecida Deliberto, Jardim Itaú, Ribeirão Preto, São Paulo	<a href="#">Abrir</a>
22/12/2025, 08:19:29	<b>36</b>	-21.18868, -47.86468	Rodovia Geovana Aparecida Deliberto, Jardim Itaú, Ribeirão Preto, São Paulo	<a href="#">Abrir</a>
22/12/2025, 08:19:49	<b>50</b>	-21.18698, -47.86327	Rodovia Geovana Aparecida Deliberto, Jardim Itaú, Ribeirão Preto, São Paulo	<a href="#">Abrir</a>
22/12/2025, 08:20:09	<b>51</b>	-21.18512, -47.86163	Rodovia Geovana Aparecida Deliberto, Jardim Itaú, Ribeirão Preto, São Paulo	<a href="#">Abrir</a>
22/12/2025, 08:20:29	<b>54</b>	-21.18304, -47.85966	Rodovia Geovana Aparecida Deliberto, Jardim Itaú, Ribeirão Preto, São Paulo	<a href="#">Abrir</a>

<b>Data/Hora</b>	<b>Vel. (km/h)</b>	<b>Lat/Lon</b>	<b>Endereço</b>	<b>Link</b>
22/12/2025, 08:20:29	54	-21.18304, -47.85966	Rodovia Geovana Aparecida Deliberto, Jardim Itaú, Ribeirão Preto, São Paulo	<a href="#">Abrir</a>
22/12/2025, 08:20:49	59	-21.18098, -47.85749	Rodovia Geovana Aparecida Deliberto, Jardim Itaú, Ribeirão Preto, São Paulo	<a href="#">Abrir</a>
22/12/2025, 08:21:09	60	-21.17882, -47.85524	Rodovia Geovana Aparecida Deliberto, Jardim Itaú, Ribeirão Preto, São Paulo	<a href="#">Abrir</a>
22/12/2025, 08:21:29	42	-21.17696, -47.85328	Rodovia Geovana Aparecida Deliberto, Cidade Universitária, Ribeirão Preto, São Paulo	<a href="#">Abrir</a>
22/12/2025, 08:21:36	23	-21.17658, -47.85278	Rodovia Geovana Aparecida Deliberto, Cidade Universitária, Ribeirão Preto, São Paulo	<a href="#">Abrir</a>
22/12/2025, 08:21:39	13	-21.17649, -47.85267	Rodovia Geovana Aparecida Deliberto, Cidade Universitária, Ribeirão Preto, São Paulo	<a href="#">Abrir</a>
22/12/2025, 08:21:46	14	-21.17635, -47.85269	Rodovia Geovana Aparecida Deliberto, Cidade Universitária, Ribeirão Preto, São Paulo	<a href="#">Abrir</a>
22/12/2025, 08:21:47	19	-21.17632, -47.85273	Rodovia Geovana Aparecida Deliberto, Cidade Universitária, Ribeirão Preto, São Paulo	<a href="#">Abrir</a>
22/12/2025, 08:21:49	25	-21.17629, -47.85284	Avenida Seringueiras, Cidade Universitária, Ribeirão Preto, São Paulo	<a href="#">Abrir</a>
22/12/2025, 08:21:49	25	-21.17629, -47.85284	Avenida Seringueiras, Cidade Universitária, Ribeirão Preto, São Paulo	<a href="#">Abrir</a>
22/12/2025, 08:22:09	13	-21.17608, -47.85431	Avenida Seringueiras, Cidade Universitária, Ribeirão Preto, São Paulo	<a href="#">Abrir</a>
22/12/2025, 08:22:18	20	-21.17594, -47.85476	Avenida Seringueiras, Cidade Universitária, Ribeirão Preto, São Paulo	<a href="#">Abrir</a>
22/12/2025, 08:22:29	10	-21.17585, -47.85514	Avenida Seringueiras, Cidade Universitária, Ribeirão Preto, São Paulo	<a href="#">Abrir</a>

<b>Data/Hora</b>	<b>Vel. (km/h)</b>	<b>Lat/Lon</b>	<b>Endereço</b>	<b>Link</b>
22/12/2025, 08:22:29	<b>10</b>	-21.17585, -47.85514	Avenida Seringueiras, Cidade Universitária, Ribeirão Preto, São Paulo	<a href="#">Abrir</a>
22/12/2025, 08:22:31	<b>17</b>	-21.17584, -47.85524	Avenida Seringueiras, Cidade Universitária, Ribeirão Preto, São Paulo	<a href="#">Abrir</a>
22/12/2025, 08:22:32	<b>21</b>	-21.17582, -47.85530	Avenida Seringueiras, Cidade Universitária, Ribeirão Preto, São Paulo	<a href="#">Abrir</a>
22/12/2025, 08:22:49	<b>31</b>	-21.17540, -47.85617	Avenida Seringueiras, Jardim Recreio, Ribeirão Preto, São Paulo	<a href="#">Abrir</a>
22/12/2025, 08:23:09	<b>23</b>	-21.17471, -47.85737	Avenida Seringueiras, Jardim Recreio, Ribeirão Preto, São Paulo	<a href="#">Abrir</a>
22/12/2025, 08:23:29	<b>23</b>	-21.17483, -47.85783	Rua Guatambu, Jardim Recreio, Ribeirão Preto, São Paulo	<a href="#">Abrir</a>
22/12/2025, 08:23:42	<b>10</b>	-21.17524, -47.85837	Rua Guatambu, Jardim Recreio, Ribeirão Preto, São Paulo	<a href="#">Abrir</a>
22/12/2025, 08:23:44	<b>13</b>	-21.17524, -47.85844	Rua Guatambu, Jardim Recreio, Ribeirão Preto, São Paulo	<a href="#">Abrir</a>
22/12/2025, 08:23:45	<b>14</b>	-21.17523, -47.85848	Rua Guatambu, Jardim Recreio, Ribeirão Preto, São Paulo	<a href="#">Abrir</a>
22/12/2025, 08:23:46	<b>14</b>	-21.17520, -47.85851	Avenida Sibipurunas, Jardim Recreio, Ribeirão Preto, São Paulo	<a href="#">Abrir</a>
22/12/2025, 08:23:49	<b>20</b>	-21.17511, -47.85860	Avenida Sibipurunas, Jardim Recreio, Ribeirão Preto, São Paulo	<a href="#">Abrir</a>
22/12/2025, 08:24:09	<b>0</b>	-21.17430, -47.85930	Avenida Sibipurunas, Jardim Recreio, Ribeirão Preto, São Paulo	<a href="#">Abrir</a>
22/12/2025, 08:24:29	<b>24</b>	-21.17439, -47.85975	Rua dos Ipês, Jardim Recreio, Ribeirão Preto, São Paulo	<a href="#">Abrir</a>

<b>Data/Hora</b>	<b>Vel. (km/h)</b>	<b>Lat/Lon</b>	<b>Endereço</b>	<b>Link</b>
22/12/2025, 08:24:30	24	-21.17439, -47.85981	Rua dos Ipês, Jardim Recreio, Ribeirão Preto, São Paulo	<a href="#">Abrir</a>
22/12/2025, 08:24:35	14	-21.17436, -47.86007	Rua dos Ipês, Jardim Recreio, Ribeirão Preto, São Paulo	<a href="#">Abrir</a>
22/12/2025, 08:24:42	20	-21.17423, -47.86045	Rua dos Ipês, Jardim Recreio, Ribeirão Preto, São Paulo	<a href="#">Abrir</a>
22/12/2025, 08:24:48	13	-21.17402, -47.86069	Rua dos Ipês, Jardim Recreio, Ribeirão Preto, São Paulo	<a href="#">Abrir</a>
22/12/2025, 08:24:49	9	-21.17400, -47.86072	Rua dos Ipês, Jardim Recreio, Ribeirão Preto, São Paulo	<a href="#">Abrir</a>
22/12/2025, 08:25:07	13	-21.17397, -47.86101	Rua Pau Brasil, Jardim Recreio, Ribeirão Preto, São Paulo	<a href="#">Abrir</a>
22/12/2025, 08:25:09	19	-21.17395, -47.86110	Rua Pau Brasil, Jardim Recreio, Ribeirão Preto, São Paulo	<a href="#">Abrir</a>
22/12/2025, 08:25:29	9	-21.17379, -47.86209	Rua Faveiros, Jardim Recreio, Ribeirão Preto, São Paulo	<a href="#">Abrir</a>
22/12/2025, 08:25:30	9	-21.17379, -47.86209	Rua Faveiros, Jardim Recreio, Ribeirão Preto, São Paulo	<a href="#">Abrir</a>
22/12/2025, 08:25:49	32	-21.17357, -47.86329	Rua Pau Brasil, Jardim Recreio, Ribeirão Preto, São Paulo	<a href="#">Abrir</a>
22/12/2025, 08:26:09	0	-21.17337, -47.86437	Rua Pau Brasil, Jardim Recreio, Ribeirão Preto, São Paulo	<a href="#">Abrir</a>
22/12/2025, 08:26:29	29	-21.17336, -47.86572	Rua Pau Brasil, Jardim Recreio, Ribeirão Preto, São Paulo	<a href="#">Abrir</a>
22/12/2025, 08:26:29	29	-21.17336, -47.86572	Rua Pau Brasil, Jardim Recreio, Ribeirão Preto, São Paulo	<a href="#">Abrir</a>

<b>Data/Hora</b>	<b>Vel. (km/h)</b>	<b>Lat/Lon</b>	<b>Endereço</b>	<b>Link</b>
22/12/2025, 08:26:37	<b>23</b>	-21.17351, -47.86604	Rua Salgueiro, Jardim Recreio, Ribeirão Preto, São Paulo	<a href="#">Abrir</a>
22/12/2025, 08:26:49	<b>28</b>	-21.17435, -47.86631	Rua Salgueiro, Jardim Recreio, Ribeirão Preto, São Paulo	<a href="#">Abrir</a>
22/12/2025, 08:26:50	<b>30</b>	-21.17442, -47.86631	Rua Imbuia, Jardim Recreio, Ribeirão Preto, São Paulo	<a href="#">Abrir</a>
22/12/2025, 08:27:09	<b>0</b>	-21.17506, -47.86624	Rua Salgueiro, Jardim Recreio, Ribeirão Preto, São Paulo	<a href="#">Abrir</a>
22/12/2025, 08:27:27	<b>17</b>	-21.17512, -47.86664	Rua Guatambu, Jardim Recreio, Ribeirão Preto, São Paulo	<a href="#">Abrir</a>
22/12/2025, 08:27:29	<b>16</b>	-21.17513, -47.86673	Rua Guatambu, Jardim Recreio, Ribeirão Preto, São Paulo	<a href="#">Abrir</a>
22/12/2025, 08:27:32	<b>10</b>	-21.17513, -47.86685	Rua Guatambu, Jardim Recreio, Ribeirão Preto, São Paulo	<a href="#">Abrir</a>
22/12/2025, 08:27:49	<b>9</b>	-21.17507, -47.86752	Rua Guatambu, Jardim Recreio, Ribeirão Preto, São Paulo	<a href="#">Abrir</a>
22/12/2025, 08:27:54	<b>18</b>	-21.17499, -47.86769	Rua Guatambu, Jardim Recreio, Ribeirão Preto, São Paulo	<a href="#">Abrir</a>
22/12/2025, 08:27:59	<b>16</b>	-21.17482, -47.86784	Rua Guatambu, Jardim Recreio, Ribeirão Preto, São Paulo	<a href="#">Abrir</a>
22/12/2025, 08:28:00	<b>17</b>	-21.17478, -47.86785	Rua Guatambu, Jardim Recreio, Ribeirão Preto, São Paulo	<a href="#">Abrir</a>
22/12/2025, 08:28:01	<b>19</b>	-21.17473, -47.86784	Rua Alecrim, Jardim Recreio, Ribeirão Preto, São Paulo	<a href="#">Abrir</a>
22/12/2025, 08:28:02	<b>18</b>	-21.17469, -47.86782	Rua Alecrim, Jardim Recreio, Ribeirão Preto, São Paulo	<a href="#">Abrir</a>

Data/Hora	Vel. (km/h)	Lat/Lon	Endereço	Link
22/12/2025, 08:28:03	17	-21.17466, -47.86778	Rua Alecrim, Jardim Recreio, Ribeirão Preto, São Paulo	Abrir
22/12/2025, 08:28:09	0	-21.17456, -47.86764	Rua Alecrim, Jardim Recreio, Ribeirão Preto, São Paulo	Abrir

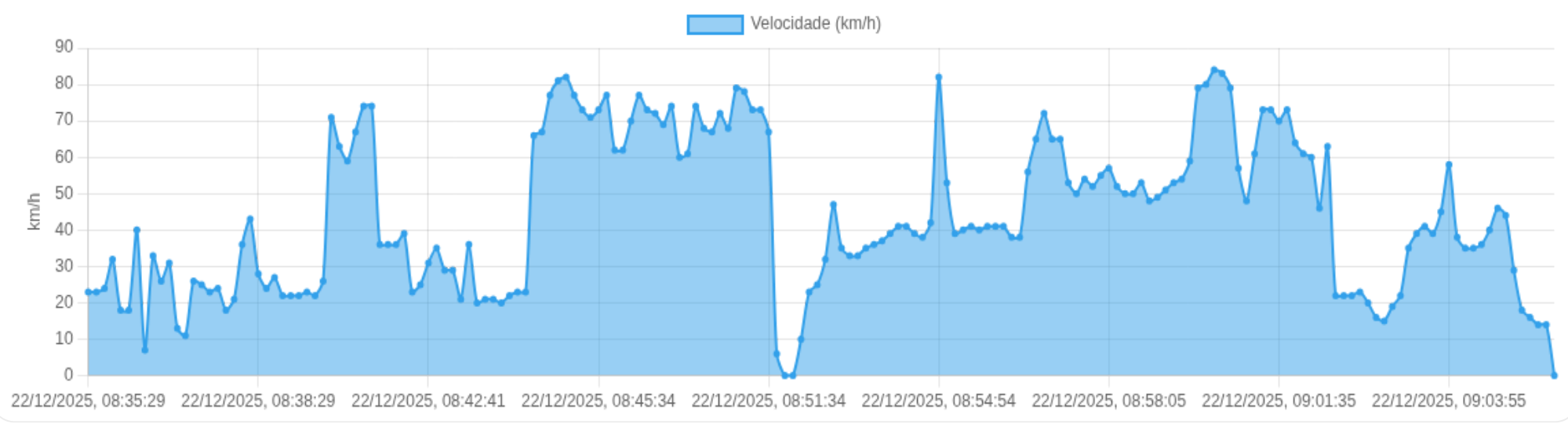
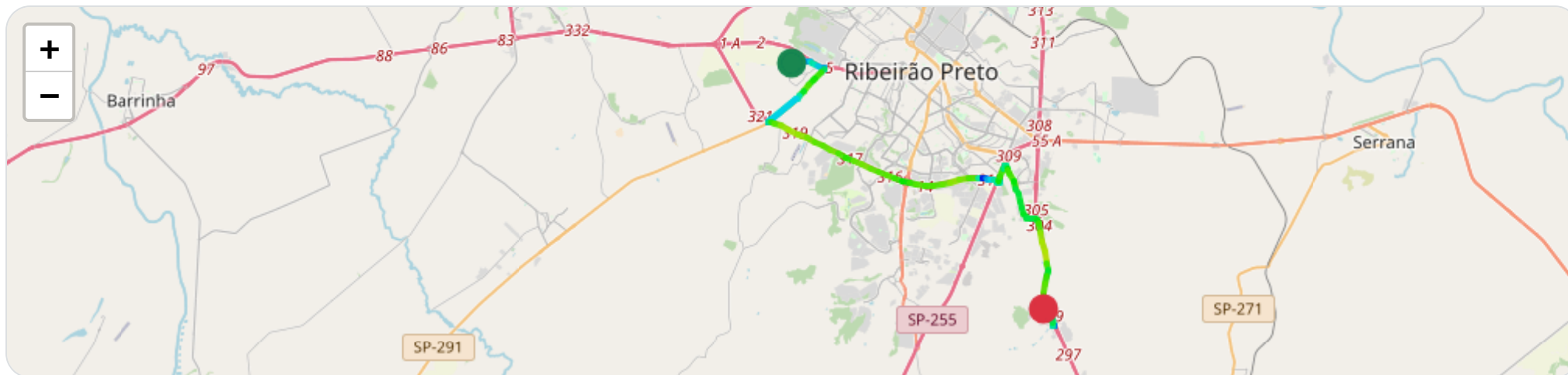
### Ⓜ Paradas

#	Início	Fim	Duração	Endereço	Maps
Nenhuma parada detectada.					

**Início:** 22/12/2025, 08:35:29 **Fim:** 22/12/2025, 09:05:15 **Duração:** 0h 29m **Distância:** 27 km **Vel. Máx:** 84 km/h

► **Partida:** Rua Alecrim, Jardim Recreio, Ribeirão Preto, São Paulo

■ **Chegada:** Cravinhos, São Paulo



☰ **Posições (todas)**

Filtro global aplicado automaticamente














<b>Data/Hora</b>	<b>Vel. (km/h)</b>	<b>Lat/Lon</b>	<b>Endereço</b>	<b>Link</b>
22/12/2025, 08:35:29	<b>23</b>	-21.17435, -47.86742	Rua Alecrim, Jardim Recreio, Ribeirão Preto, São Paulo	<a href="#">Abrir</a>
22/12/2025, 08:35:30	<b>23</b>	-21.17435, -47.86742	Rua Alecrim, Jardim Recreio, Ribeirão Preto, São Paulo	<a href="#">Abrir</a>
22/12/2025, 08:35:40	<b>24</b>	-21.17398, -47.86705	Rua Alecrim, Jardim Recreio, Ribeirão Preto, São Paulo	<a href="#">Abrir</a>
22/12/2025, 08:35:49	<b>32</b>	-21.17338, -47.86678	Rua Alecrim, Jardim Recreio, Ribeirão Preto, São Paulo	<a href="#">Abrir</a>
22/12/2025, 08:35:57	<b>18</b>	-21.17277, -47.86653	Rua Alecrim, Jardim Recreio, Ribeirão Preto, São Paulo	<a href="#">Abrir</a>
22/12/2025, 08:36:03	<b>18</b>	-21.17267, -47.86640	Avenida Candido Pereira Lima, Jardim Recreio, Ribeirão Preto, São Paulo	<a href="#">Abrir</a>
22/12/2025, 08:36:09	<b>40</b>	-21.17267, -47.86587	Avenida Candido Pereira Lima, Jardim Recreio, Ribeirão Preto, São Paulo	<a href="#">Abrir</a>
22/12/2025, 08:36:29	<b>7</b>	-21.17270, -47.86436	Avenida Candido Pereira Lima, Jardim Recreio, Ribeirão Preto, São Paulo	<a href="#">Abrir</a>
22/12/2025, 08:36:49	<b>33</b>	-21.17294, -47.86291	Avenida Candido Pereira Lima, Jardim Recreio, Ribeirão Preto, São Paulo	<a href="#">Abrir</a>
22/12/2025, 08:37:09	<b>26</b>	-21.17323, -47.86131	Avenida Candido Pereira Lima, Jardim Recreio, Ribeirão Preto, São Paulo	<a href="#">Abrir</a>
22/12/2025, 08:37:13	<b>31</b>	-21.17327, -47.86101	Avenida Candido Pereira Lima, Jardim Recreio, Ribeirão Preto, São Paulo	<a href="#">Abrir</a>
22/12/2025, 08:37:21	<b>13</b>	-21.17329, -47.86045	Avenida Candido Pereira Lima, Jardim Recreio, Ribeirão Preto, São Paulo	<a href="#">Abrir</a>
22/12/2025, 08:37:23	<b>11</b>	-21.17331, -47.86040	Avenida Candido Pereira Lima, Jardim Recreio, Ribeirão Preto, São Paulo	<a href="#">Abrir</a>

<b>Data/Hora</b>	<b>Vel. (km/h)</b>	<b>Lat/Lon</b>	<b>Endereço</b>	<b>Link</b>
22/12/2025, 08:37:29	26	-21.17355, -47.86012	Avenida das Sibipirunas, Jardim Recreio, Ribeirão Preto, São Paulo	<a href="#">Abrir</a>
22/12/2025, 08:37:30	25	-21.17357, -47.86004	Avenida das Sibipirunas, Jardim Recreio, Ribeirão Preto, São Paulo	<a href="#">Abrir</a>
22/12/2025, 08:37:32	23	-21.17358, -47.85991	Avenida das Sibipirunas, Jardim Recreio, Ribeirão Preto, São Paulo	<a href="#">Abrir</a>
22/12/2025, 08:37:34	24	-21.17355, -47.85978	Avenida das Sibipirunas, Jardim Recreio, Ribeirão Preto, São Paulo	<a href="#">Abrir</a>
22/12/2025, 08:37:37	18	-21.17351, -47.85962	Avenida das Sibipirunas, Jardim Recreio, Ribeirão Preto, São Paulo	<a href="#">Abrir</a>
22/12/2025, 08:37:39	21	-21.17354, -47.85952	Avenida Seringueiras, Jardim Recreio, Ribeirão Preto, São Paulo	<a href="#">Abrir</a>
22/12/2025, 08:37:49	36	-21.17399, -47.85876	Avenida Seringueiras, Jardim Recreio, Ribeirão Preto, São Paulo	<a href="#">Abrir</a>
22/12/2025, 08:38:09	43	-21.17509, -47.85685	Avenida Seringueiras, Jardim Recreio, Ribeirão Preto, São Paulo	<a href="#">Abrir</a>
22/12/2025, 08:38:29	28	-21.17571, -47.85555	Avenida Seringueiras, Cidade Universitária, Ribeirão Preto, São Paulo	<a href="#">Abrir</a>
22/12/2025, 08:38:49	24	-21.17604, -47.85445	Avenida Seringueiras, Cidade Universitária, Ribeirão Preto, São Paulo	<a href="#">Abrir</a>
22/12/2025, 08:39:07	27	-21.17631, -47.85326	Avenida Seringueiras, Cidade Universitária, Ribeirão Preto, São Paulo	<a href="#">Abrir</a>
22/12/2025, 08:39:09	22	-21.17640, -47.85316	Avenida Seringueiras, Cidade Universitária, Ribeirão Preto, São Paulo	<a href="#">Abrir</a>
22/12/2025, 08:39:09	22	-21.17640, -47.85316	Avenida Seringueiras, Cidade Universitária, Ribeirão Preto, São Paulo	<a href="#">Abrir</a>

<b>Data/Hora</b>	<b>Vel. (km/h)</b>	<b>Lat/Lon</b>	<b>Endereço</b>	<b>Link</b>
22/12/2025, 08:39:10	22	-21.17644, -47.85314	Avenida Seringueiras, Cidade Universitária, Ribeirão Preto, São Paulo	<a href="#">Abrir</a>
22/12/2025, 08:39:11	23	-21.17650, -47.85312	Rodovia Geovana Aparecida Deliberto, Cidade Universitária, Ribeirão Preto, São Paulo	<a href="#">Abrir</a>
22/12/2025, 08:39:12	22	-21.17656, -47.85313	Rodovia Geovana Aparecida Deliberto, Cidade Universitária, Ribeirão Preto, São Paulo	<a href="#">Abrir</a>
22/12/2025, 08:39:14	26	-21.17667, -47.85319	Rodovia Geovana Aparecida Deliberto, Cidade Universitária, Ribeirão Preto, São Paulo	<a href="#">Abrir</a>
22/12/2025, 08:39:29	71	-21.17814, -47.85456	Rodovia Geovana Aparecida Deliberto, Jardim Itaú, Ribeirão Preto, São Paulo	<a href="#">Abrir</a>
22/12/2025, 08:39:49	63	-21.18064, -47.85717	Rodovia Geovana Aparecida Deliberto, Jardim Itaú, Ribeirão Preto, São Paulo	<a href="#">Abrir</a>
22/12/2025, 08:39:57	59	-21.18152, -47.85811	Rodovia Geovana Aparecida Deliberto, Jardim Itaú, Ribeirão Preto, São Paulo	<a href="#">Abrir</a>
22/12/2025, 08:40:09	67	-21.18289, -47.85957	Rodovia Geovana Aparecida Deliberto, Jardim Itaú, Ribeirão Preto, São Paulo	<a href="#">Abrir</a>
22/12/2025, 08:40:29	74	-21.18555, -47.86207	Rodovia Geovana Aparecida Deliberto, Jardim Itaú, Ribeirão Preto, São Paulo	<a href="#">Abrir</a>
22/12/2025, 08:40:30	74	-21.18555, -47.86207	Rodovia Geovana Aparecida Deliberto, Jardim Itaú, Ribeirão Preto, São Paulo	<a href="#">Abrir</a>
22/12/2025, 08:40:49	36	-21.18753, -47.86384	Rodovia Geovana Aparecida Deliberto, Jardim Itaú, Ribeirão Preto, São Paulo	<a href="#">Abrir</a>
22/12/2025, 08:41:09	36	-21.18893, -47.86502	Rodovia Geovana Aparecida Deliberto, Jardim Itaú, Ribeirão Preto, São Paulo	<a href="#">Abrir</a>
22/12/2025, 08:41:10	36	-21.18901, -47.86507	Rodovia Geovana Aparecida Deliberto, Jardim Itaú, Ribeirão Preto, São Paulo	<a href="#">Abrir</a>

<b>Data/Hora</b>	<b>Vel. (km/h)</b>	<b>Lat/Lon</b>	<b>Endereço</b>	<b>Link</b>
22/12/2025, 08:42:30	<b>39</b>	-21.19720, -47.87620	Rodovia Geovana Aparecida Deliberto, Ribeirão Preto, São Paulo	<a href="#">Abrir</a>
22/12/2025, 08:42:36	<b>23</b>	-21.19743, -47.87663	SPA 321/322, Ribeirão Preto, São Paulo	<a href="#">Abrir</a>
22/12/2025, 08:42:38	<b>25</b>	-21.19754, -47.87669	SPA 321/322, Ribeirão Preto, São Paulo	<a href="#">Abrir</a>
22/12/2025, 08:42:41	<b>31</b>	-21.19772, -47.87680	Ribeirão Preto, São Paulo	<a href="#">Abrir</a>
22/12/2025, 08:42:48	<b>35</b>	-21.19813, -47.87736	Ribeirão Preto, São Paulo	<a href="#">Abrir</a>
22/12/2025, 08:42:50	<b>29</b>	-21.19820, -47.87752	Ribeirão Preto, São Paulo	<a href="#">Abrir</a>
22/12/2025, 08:42:50	<b>29</b>	-21.19820, -47.87752	Ribeirão Preto, São Paulo	<a href="#">Abrir</a>
22/12/2025, 08:42:54	<b>21</b>	-21.19828, -47.87779	SP-291, Ribeirão Preto, São Paulo	<a href="#">Abrir</a>
22/12/2025, 08:42:55	<b>36</b>	-21.18901, -47.86507	Rodovia Geovana Aparecida Deliberto, Jardim Itaú, Ribeirão Preto, São Paulo	<a href="#">Abrir</a>
22/12/2025, 08:42:55	<b>20</b>	-21.19832, -47.87782	SP-291, Ribeirão Preto, São Paulo	<a href="#">Abrir</a>
22/12/2025, 08:42:56	<b>21</b>	-21.19836, -47.87784	SP-291, Ribeirão Preto, São Paulo	<a href="#">Abrir</a>
22/12/2025, 08:42:57	<b>21</b>	-21.19842, -47.87784	SP-291, Ribeirão Preto, São Paulo	<a href="#">Abrir</a>
22/12/2025, 08:42:58	<b>20</b>	-21.19847, -47.87782	SP-291, Ribeirão Preto, São Paulo	<a href="#">Abrir</a>

Data/Hora	Vel. (km/h)	Lat/Lon	Endereço	Link
22/12/2025, 08:42:59	22	-21.19851, -47.87778	SP-291, Ribeirão Preto, São Paulo	<a href="#">Abrir</a>
22/12/2025, 08:43:00	23	-21.19854, -47.87773	SP-291, Ribeirão Preto, São Paulo	<a href="#">Abrir</a>
22/12/2025, 08:43:01	23	-21.19855, -47.87767	SP-291, Ribeirão Preto, São Paulo	<a href="#">Abrir</a>
22/12/2025, 08:43:14	66	-21.19870, -47.87602	Rodovia Prefeito Antônio Duarte Nogueira, Ribeirão Preto, São Paulo	<a href="#">Abrir</a>
22/12/2025, 08:43:18	67	-21.19886, -47.87531	Rodovia Prefeito Antônio Duarte Nogueira, Ribeirão Preto, São Paulo	<a href="#">Abrir</a>
22/12/2025, 08:43:34	77	-21.20000, -47.87252	Rodovia Prefeito Antônio Duarte Nogueira, Ribeirão Preto, São Paulo	<a href="#">Abrir</a>
22/12/2025, 08:43:54	81	-21.20171, -47.86872	Rodovia Prefeito Antônio Duarte Nogueira, Ribeirão Preto, São Paulo	<a href="#">Abrir</a>
22/12/2025, 08:44:14	82	-21.20349, -47.86468	Rodovia Prefeito Antônio Duarte Nogueira, Ribeirão Preto, São Paulo	<a href="#">Abrir</a>
22/12/2025, 08:44:34	77	-21.20520, -47.86079	Rodovia Prefeito Antônio Duarte Nogueira, Jardim Progresso, Ribeirão Preto, São Paulo	<a href="#">Abrir</a>
22/12/2025, 08:44:54	73	-21.20682, -47.85713	Rodovia Prefeito Antônio Duarte Nogueira, Jardim Progresso, Ribeirão Preto, São Paulo	<a href="#">Abrir</a>
22/12/2025, 08:45:14	71	-21.20842, -47.85358	Rodovia Prefeito Antônio Duarte Nogueira, Jardim Progresso, Ribeirão Preto, São Paulo	<a href="#">Abrir</a>
22/12/2025, 08:45:34	73	-21.20993, -47.85014	Rodovia Prefeito Antônio Duarte Nogueira, Jardim Progresso, Ribeirão Preto, São Paulo	<a href="#">Abrir</a>
22/12/2025, 08:45:54	77	-21.21148, -47.84661	Rodovia Prefeito Antônio Duarte Nogueira, Jardim Progresso, Ribeirão Preto, São Paulo	<a href="#">Abrir</a>

<b>Data/Hora</b>	<b>Vel. (km/h)</b>	<b>Lat/Lon</b>	<b>Endereço</b>	<b>Link</b>
22/12/2025, 08:46:14		-21.21298, -47.84322	Rodovia Prefeito Antônio Duarte Nogueira, Jardim Progresso, Ribeirão Preto, São Paulo	<a href="#">Abrir</a>
22/12/2025, 08:46:15		-21.21298, -47.84322	Rodovia Prefeito Antônio Duarte Nogueira, Jardim Progresso, Ribeirão Preto, São Paulo	<a href="#">Abrir</a>
22/12/2025, 08:46:34		-21.21443, -47.83991	Rodovia Prefeito Antônio Duarte Nogueira, Jardim Progresso, Ribeirão Preto, São Paulo	<a href="#">Abrir</a>
22/12/2025, 08:46:54		-21.21600, -47.83632	Rodovia Prefeito Antônio Duarte Nogueira, Jardim Nova Aliança, Ribeirão Preto, São Paulo	<a href="#">Abrir</a>
22/12/2025, 08:47:14		-21.21769, -47.83250	Rodovia Prefeito Antônio Duarte Nogueira, Jardim Nova Aliança, Ribeirão Preto, São Paulo	<a href="#">Abrir</a>
22/12/2025, 08:47:34		-21.21914, -47.82911	Rodovia Prefeito Antônio Duarte Nogueira, Vila do Golf, Ribeirão Preto, São Paulo	<a href="#">Abrir</a>
22/12/2025, 08:47:54		-21.22053, -47.82568	Rodovia Prefeito Antônio Duarte Nogueira, Vila do Golf, Ribeirão Preto, São Paulo	<a href="#">Abrir</a>
22/12/2025, 08:48:14		-21.22165, -47.82196	Rodovia Prefeito Antônio Duarte Nogueira, Vila do Golf, Ribeirão Preto, São Paulo	<a href="#">Abrir</a>
22/12/2025, 08:48:34		-21.22264, -47.81843	Rodovia Prefeito Antônio Duarte Nogueira, Jardim Olhos D'Água, Ribeirão Preto, São Paulo	<a href="#">Abrir</a>
22/12/2025, 08:48:54		-21.22349, -47.81539	Rodovia Prefeito Antônio Duarte Nogueira, Jardim Canadá, Ribeirão Preto, São Paulo	<a href="#">Abrir</a>
22/12/2025, 08:49:14		-21.22436, -47.81225	Rodovia Prefeito Antônio Duarte Nogueira, Jardim Canadá, Ribeirão Preto, São Paulo	<a href="#">Abrir</a>
22/12/2025, 08:49:33		-21.22505, -47.80869	Rodovia Prefeito Antônio Duarte Nogueira, Jardim Canadá, Ribeirão Preto, São Paulo	<a href="#">Abrir</a>
22/12/2025, 08:49:34		-21.22505, -47.80851	Rodovia Prefeito Antônio Duarte Nogueira, Jardim Canadá, Ribeirão Preto, São Paulo	<a href="#">Abrir</a>

<b>Data/Hora</b>	<b>Vel. (km/h)</b>	<b>Lat/Lon</b>	<b>Endereço</b>	<b>Link</b>
22/12/2025, 08:49:54	72	-21.22452, -47.80471	Rodovia Prefeito Antônio Duarte Nogueira, Jardim Botânico, Ribeirão Preto, São Paulo	<a href="#">Abrir</a>
22/12/2025, 08:50:14	68	-21.22386, -47.80096	Rodovia Prefeito Antônio Duarte Nogueira, Jardim Botânico, Ribeirão Preto, São Paulo	<a href="#">Abrir</a>
22/12/2025, 08:50:34	79	-21.22320, -47.79732	Rodovia Prefeito Antônio Duarte Nogueira, Jardim Botânico, Ribeirão Preto, São Paulo	<a href="#">Abrir</a>
22/12/2025, 08:50:54	78	-21.22242, -47.79304	Rodovia Prefeito Antônio Duarte Nogueira, Jardim Botânico, Ribeirão Preto, São Paulo	<a href="#">Abrir</a>
22/12/2025, 08:51:14	73	-21.22172, -47.78904	Rodovia Prefeito Antônio Duarte Nogueira, Jardim Botânico, Ribeirão Preto, São Paulo	<a href="#">Abrir</a>
22/12/2025, 08:51:15	73	-21.22172, -47.78904	Rodovia Prefeito Antônio Duarte Nogueira, Jardim Botânico, Ribeirão Preto, São Paulo	<a href="#">Abrir</a>
22/12/2025, 08:51:34	67	-21.22129, -47.78525	Rodovia Prefeito Antônio Duarte Nogueira, City Ribeirão, Ribeirão Preto, São Paulo	<a href="#">Abrir</a>
22/12/2025, 08:51:54	6	-21.22159, -47.78290	Rodovia Prefeito Antônio Duarte Nogueira, City Ribeirão, Ribeirão Preto, São Paulo	<a href="#">Abrir</a>
22/12/2025, 08:52:14	0	-21.22160, -47.78282	Rodovia Prefeito Antônio Duarte Nogueira, City Ribeirão, Ribeirão Preto, São Paulo	<a href="#">Abrir</a>
22/12/2025, 08:52:34	0	-21.22162, -47.78269	Rodovia Prefeito Antônio Duarte Nogueira, City Ribeirão, Ribeirão Preto, São Paulo	<a href="#">Abrir</a>
22/12/2025, 08:52:54	10	-21.22178, -47.78182	Rodovia Prefeito Antônio Duarte Nogueira, City Ribeirão, Ribeirão Preto, São Paulo	<a href="#">Abrir</a>
22/12/2025, 08:53:14	23	-21.22194, -47.78084	Rodovia Prefeito Antônio Duarte Nogueira, City Ribeirão, Ribeirão Preto, São Paulo	<a href="#">Abrir</a>
22/12/2025, 08:53:34	25	-21.22215, -47.77967	Rodovia Prefeito Antônio Duarte Nogueira, City Ribeirão, Ribeirão Preto, São Paulo	<a href="#">Abrir</a>

<b>Data/Hora</b>	<b>Vel. (km/h)</b>	<b>Lat/Lon</b>	<b>Endereço</b>	<b>Link</b>
22/12/2025, 08:53:54	<b>32</b>	-21.22242, -47.77806	Rodovia Prefeito Antônio Duarte Nogueira, City Ribeirão, Ribeirão Preto, São Paulo	<a href="#">Abrir</a>
22/12/2025, 08:54:14	<b>47</b>	-21.22269, -47.77648	Rodovia Antônio Machado Sant'Anna, Recreio das Acácias, Ribeirão Preto, São Paulo	<a href="#">Abrir</a>
22/12/2025, 08:54:20	<b>35</b>	-21.22284, -47.77584	Rodovia Antônio Machado Sant'Anna, City Ribeirão, Ribeirão Preto, São Paulo	<a href="#">Abrir</a>
22/12/2025, 08:54:22	<b>33</b>	-21.22295, -47.77570	Rodovia Antônio Machado Sant'Anna, City Ribeirão, Ribeirão Preto, São Paulo	<a href="#">Abrir</a>
22/12/2025, 08:54:24	<b>33</b>	-21.22310, -47.77562	Rodovia Antônio Machado Sant'Anna, City Ribeirão, Ribeirão Preto, São Paulo	<a href="#">Abrir</a>
22/12/2025, 08:54:26	<b>35</b>	-21.22326, -47.77560	Rodovia Antônio Machado Sant'Anna, City Ribeirão, Ribeirão Preto, São Paulo	<a href="#">Abrir</a>
22/12/2025, 08:54:28	<b>36</b>	-21.22343, -47.77567	Rodovia Antônio Machado Sant'Anna, Recreio das Acácias, Ribeirão Preto, São Paulo	<a href="#">Abrir</a>
22/12/2025, 08:54:30	<b>37</b>	-21.22356, -47.77581	Rodovia Antônio Machado Sant'Anna, Recreio das Acácias, Ribeirão Preto, São Paulo	<a href="#">Abrir</a>
22/12/2025, 08:54:32	<b>39</b>	-21.22362, -47.77601	Rodovia Antônio Machado Sant'Anna, Recreio das Acácias, Ribeirão Preto, São Paulo	<a href="#">Abrir</a>
22/12/2025, 08:54:34	<b>41</b>	-21.22358, -47.77623	Rodovia Antônio Machado Sant'Anna, Recreio das Acácias, Ribeirão Preto, São Paulo	<a href="#">Abrir</a>
22/12/2025, 08:54:34	<b>41</b>	-21.22358, -47.77623	Rodovia Antônio Machado Sant'Anna, Recreio das Acácias, Ribeirão Preto, São Paulo	<a href="#">Abrir</a>
22/12/2025, 08:54:36	<b>39</b>	-21.22345, -47.77640	Rodovia Antônio Machado Sant'Anna, Recreio das Acácias, Ribeirão Preto, São Paulo	<a href="#">Abrir</a>
22/12/2025, 08:54:38	<b>38</b>	-21.22327, -47.77647	Rodovia Antônio Machado Sant'Anna, Recreio das Acácias, Ribeirão Preto, São Paulo	<a href="#">Abrir</a>

Data/Hora	Vel. (km/h)	Lat/Lon	Endereço	Link
22/12/2025, 08:54:40	42	-21.22307, -47.77645	Rodovia Antônio Machado Sant'Anna, Recreio das Acácias, Ribeirão Preto, São Paulo	<a href="#">Abrir</a>
22/12/2025, 08:54:54	82	-21.22077, -47.77546	Rodovia Antônio Machado Sant'Anna, Greenville, Ribeirão Preto, São Paulo	<a href="#">Abrir</a>
22/12/2025, 08:55:14	53	-21.21744, -47.77398	Rodovia Antônio Machado Sant'Anna, Greenville, Ribeirão Preto, São Paulo	<a href="#">Abrir</a>
22/12/2025, 08:55:21	39	-21.21684, -47.77367	Rodovia Antônio Machado Sant'Anna, Greenville, Ribeirão Preto, São Paulo	<a href="#">Abrir</a>
22/12/2025, 08:55:22	40	-21.21670, -47.77352	Rodovia Antônio Machado Sant'Anna, Greenville, Ribeirão Preto, São Paulo	<a href="#">Abrir</a>
22/12/2025, 08:55:24	41	-21.21660, -47.77333	Rodovia Antônio Machado Sant'Anna, Greenville, Ribeirão Preto, São Paulo	<a href="#">Abrir</a>
22/12/2025, 08:55:26	40	-21.21655, -47.77312	Rodovia Antônio Machado Sant'Anna, Greenville, Ribeirão Preto, São Paulo	<a href="#">Abrir</a>
22/12/2025, 08:55:28	41	-21.21657, -47.77290	Avenida Doutor Celso Charuri, Greenville, Ribeirão Preto, São Paulo	<a href="#">Abrir</a>
22/12/2025, 08:55:31	41	-21.21665, -47.77269	Avenida Doutor Celso Charuri, Greenville, Ribeirão Preto, São Paulo	<a href="#">Abrir</a>
22/12/2025, 08:55:32	41	-21.21678, -47.77252	Avenida Doutor Celso Charuri, Greenville, Ribeirão Preto, São Paulo	<a href="#">Abrir</a>
22/12/2025, 08:55:34	38	-21.21694, -47.77241	Avenida Doutor Celso Charuri, Greenville, Ribeirão Preto, São Paulo	<a href="#">Abrir</a>
22/12/2025, 08:55:34	38	-21.21694, -47.77241	Avenida Doutor Celso Charuri, Greenville, Ribeirão Preto, São Paulo	<a href="#">Abrir</a>
22/12/2025, 08:55:42	56	-21.21785, -47.77212	Avenida Doutor Celso Charuri, Greenville, Ribeirão Preto, São Paulo	<a href="#">Abrir</a>

<b>Data/Hora</b>	<b>Vel. (km/h)</b>	<b>Lat/Lon</b>	<b>Endereço</b>	<b>Link</b>
22/12/2025, 08:55:48	<b>65</b>	-21.21856, -47.77183	Avenida Doutor Celso Charuri, Greenville, Ribeirão Preto, São Paulo	<a href="#">Abrir</a>
22/12/2025, 08:55:54	<b>72</b>	-21.21964, -47.77121	Avenida Doutor Celso Charuri, Greenville, Ribeirão Preto, São Paulo	<a href="#">Abrir</a>
22/12/2025, 08:56:14	<b>65</b>	-21.22289, -47.76938	Avenida Doutor Celso Charuri, Greenville, Ribeirão Preto, São Paulo	<a href="#">Abrir</a>
22/12/2025, 08:56:15	<b>65</b>	-21.22289, -47.76938	Avenida Doutor Celso Charuri, Greenville, Ribeirão Preto, São Paulo	<a href="#">Abrir</a>
22/12/2025, 08:56:34	<b>53</b>	-21.22581, -47.76826	Avenida Doutor Celso Charuri, Jardim São José, Ribeirão Preto, São Paulo	<a href="#">Abrir</a>
22/12/2025, 08:56:54	<b>50</b>	-21.22815, -47.76748	Avenida Doutor Celso Charuri, Jardim São José, Ribeirão Preto, São Paulo	<a href="#">Abrir</a>
22/12/2025, 08:57:14	<b>54</b>	-21.23096, -47.76656	Avenida Doutor Celso Charuri, Jardim São José, Ribeirão Preto, São Paulo	<a href="#">Abrir</a>
22/12/2025, 08:57:34	<b>52</b>	-21.23345, -47.76573	Avenida Doutor Celso Charuri, Jardim São José, Ribeirão Preto, São Paulo	<a href="#">Abrir</a>
22/12/2025, 08:57:54	<b>55</b>	-21.23615, -47.76483	Avenida Doutor Celso Charuri, Jardim São José, Ribeirão Preto, São Paulo	<a href="#">Abrir</a>
22/12/2025, 08:58:05	<b>57</b>	-21.23758, -47.76407	Avenida Doutor Celso Charuri, Jardim São José, Ribeirão Preto, São Paulo	<a href="#">Abrir</a>
22/12/2025, 08:58:11	<b>52</b>	-21.23799, -47.76348	Avenida Doutor Celso Charuri, Recreio das Acácias, Ribeirão Preto, São Paulo	<a href="#">Abrir</a>
22/12/2025, 08:58:14	<b>50</b>	-21.23819, -47.76297	Avenida Doutor Celso Charuri, Recreio das Acácias, Ribeirão Preto, São Paulo	<a href="#">Abrir</a>
22/12/2025, 08:58:14	<b>50</b>	-21.23819, -47.76297	Avenida Doutor Celso Charuri, Recreio das Acácias, Ribeirão Preto, São Paulo	<a href="#">Abrir</a>

Data/Hora	Vel. (km/h)	Lat/Lon	Endereço	Link
22/12/2025, 08:58:19	53	-21.23824, -47.76228	Avenida Doutor Celso Charuri, Jardim São José, Ribeirão Preto, São Paulo	<a href="#">Abrir</a>
22/12/2025, 08:58:34	48	-21.23819, -47.76012	Jardim São José, Ribeirão Preto, São Paulo	<a href="#">Abrir</a>
22/12/2025, 08:58:35	49	-21.23822, -47.75999	Jardim São José, Ribeirão Preto, São Paulo	<a href="#">Abrir</a>
22/12/2025, 08:58:40	51	-21.23843, -47.75950	Jardim São José, Ribeirão Preto, São Paulo	<a href="#">Abrir</a>
22/12/2025, 08:58:42	53	-21.23869, -47.75920	Jardim São José, Ribeirão Preto, São Paulo	<a href="#">Abrir</a>
22/12/2025, 08:58:45	54	-21.23903, -47.75898	Jardim São José, Ribeirão Preto, São Paulo	<a href="#">Abrir</a>
22/12/2025, 08:58:54	59	-21.24022, -47.75846	Rodovia Anhanguera, Ribeirão Preto, São Paulo	<a href="#">Abrir</a>
22/12/2025, 08:59:15	79	-21.24375, -47.75748	Rodovia Anhanguera, Ribeirão Preto, São Paulo	<a href="#">Abrir</a>
22/12/2025, 08:59:35	80	-21.24765, -47.75656	Rodovia Anhanguera, Ribeirão Preto, São Paulo	<a href="#">Abrir</a>
22/12/2025, 08:59:55	84	-21.25164, -47.75566	Rodovia Anhanguera, Ribeirão Preto, São Paulo	<a href="#">Abrir</a>
22/12/2025, 09:00:15	83	-21.25584, -47.75468	Rodovia Anhanguera, Ribeirão Preto, São Paulo	<a href="#">Abrir</a>
22/12/2025, 09:00:18	79	-21.25645, -47.75454	Rodovia Anhanguera, Ribeirão Preto, São Paulo	<a href="#">Abrir</a>
22/12/2025, 09:00:35	57	-21.25918, -47.75433	Rodovia Anhanguera, Ribeirão Preto, São Paulo	<a href="#">Abrir</a>

Data/Hora	Vel. (km/h)	Lat/Lon	Endereço	Link
22/12/2025, 09:00:39	48	-21.25974, -47.75437	Rodovia Anhanguera, Ribeirão Preto, São Paulo	<a href="#">Abrir</a>
22/12/2025, 09:00:55	61	-21.26174, -47.75474	Rodovia Anhanguera, Ribeirão Preto, São Paulo	<a href="#">Abrir</a>
22/12/2025, 09:01:15	73	-21.26514, -47.75561	Rodovia Anhanguera, Ribeirão Preto, São Paulo	<a href="#">Abrir</a>
22/12/2025, 09:01:20	73	-21.26514, -47.75561	Rodovia Anhanguera, Ribeirão Preto, São Paulo	<a href="#">Abrir</a>
22/12/2025, 09:01:35	70	-21.26870, -47.75620	Rodovia Anhanguera, Ribeirão Preto, São Paulo	<a href="#">Abrir</a>
22/12/2025, 09:01:44	73	-21.27033, -47.75609	Rodovia Anhanguera, Ribeirão Preto, São Paulo	<a href="#">Abrir</a>
22/12/2025, 09:01:55	64	-21.27220, -47.75561	Rodovia Anhanguera, Cravinhos, São Paulo	<a href="#">Abrir</a>
22/12/2025, 09:02:02	61	-21.27323, -47.75518	Rodovia Anhanguera, Cravinhos, São Paulo	<a href="#">Abrir</a>
22/12/2025, 09:02:15	60	-21.27504, -47.75435	Rodovia Anhanguera, Cravinhos, São Paulo	<a href="#">Abrir</a>
22/12/2025, 09:02:35	46	-21.27769, -47.75314	Rodovia Anhanguera, Cravinhos, São Paulo	<a href="#">Abrir</a>
22/12/2025, 09:02:55	63	-21.27975, -47.75232	Rodovia Anhanguera, Cravinhos, São Paulo	<a href="#">Abrir</a>
22/12/2025, 09:03:15	22	-21.28206, -47.75138	Cravinhos, São Paulo	<a href="#">Abrir</a>
22/12/2025, 09:03:15	22	-21.28206, -47.75138	Cravinhos, São Paulo	<a href="#">Abrir</a>

<b>Data/Hora</b>	<b>Vel. (km/h)</b>	<b>Lat/Lon</b>	<b>Endereço</b>	<b>Link</b>
22/12/2025, 09:03:18	<b>22</b>	-21.28223, -47.75139	Cravinhos, São Paulo	<a href="#">Abrir</a>
22/12/2025, 09:03:21	<b>23</b>	-21.28238, -47.75145	Cravinhos, São Paulo	<a href="#">Abrir</a>
22/12/2025, 09:03:24	<b>20</b>	-21.28251, -47.75156	Cravinhos, São Paulo	<a href="#">Abrir</a>
22/12/2025, 09:03:26	<b>16</b>	-21.28255, -47.75166	Cravinhos, São Paulo	<a href="#">Abrir</a>
22/12/2025, 09:03:27	<b>15</b>	-21.28254, -47.75170	Cravinhos, São Paulo	<a href="#">Abrir</a>
22/12/2025, 09:03:29	<b>19</b>	-21.28250, -47.75179	Cravinhos, São Paulo	<a href="#">Abrir</a>
22/12/2025, 09:03:31	<b>22</b>	-21.28242, -47.75185	Cravinhos, São Paulo	<a href="#">Abrir</a>
22/12/2025, 09:03:35	<b>35</b>	-21.28213, -47.75193	Cravinhos, São Paulo	<a href="#">Abrir</a>
22/12/2025, 09:03:36	<b>39</b>	-21.28204, -47.75194	Cravinhos, São Paulo	<a href="#">Abrir</a>
22/12/2025, 09:03:38	<b>41</b>	-21.28184, -47.75193	Cravinhos, São Paulo	<a href="#">Abrir</a>
22/12/2025, 09:03:43	<b>39</b>	-21.28135, -47.75188	Cravinhos, São Paulo	<a href="#">Abrir</a>
22/12/2025, 09:03:46	<b>45</b>	-21.28105, -47.75200	Cravinhos, São Paulo	<a href="#">Abrir</a>
22/12/2025, 09:03:55	<b>58</b>	-21.27986, -47.75244	Cravinhos, São Paulo	<a href="#">Abrir</a>

<b>Data/Hora</b>	<b>Vel. (km/h)</b>	<b>Lat/Lon</b>	<b>Endereço</b>	<b>Link</b>
22/12/2025, 09:04:13	<b>38</b>	-21.27785, -47.75338	Cravinhos, São Paulo	<a href="#">Abrir</a>
22/12/2025, 09:04:15	<b>35</b>	-21.27773, -47.75353	Cravinhos, São Paulo	<a href="#">Abrir</a>
22/12/2025, 09:04:15	<b>35</b>	-21.27773, -47.75353	Cravinhos, São Paulo	<a href="#">Abrir</a>
22/12/2025, 09:04:18	<b>36</b>	-21.27762, -47.75380	Cravinhos, São Paulo	<a href="#">Abrir</a>
22/12/2025, 09:04:28	<b>40</b>	-21.27733, -47.75476	Cravinhos, São Paulo	<a href="#">Abrir</a>
22/12/2025, 09:04:33	<b>46</b>	-21.27700, -47.75520	Cravinhos, São Paulo	<a href="#">Abrir</a>
22/12/2025, 09:04:35	<b>44</b>	-21.27683, -47.75536	Cravinhos, São Paulo	<a href="#">Abrir</a>
22/12/2025, 09:04:49	<b>29</b>	-21.27567, -47.75629	Cravinhos, São Paulo	<a href="#">Abrir</a>
22/12/2025, 09:04:54	<b>18</b>	-21.27539, -47.75640	Cravinhos, São Paulo	<a href="#">Abrir</a>
22/12/2025, 09:04:55	<b>16</b>	-21.27535, -47.75640	Cravinhos, São Paulo	<a href="#">Abrir</a>
22/12/2025, 09:04:56	<b>14</b>	-21.27531, -47.75641	Cravinhos, São Paulo	<a href="#">Abrir</a>
22/12/2025, 09:05:11	<b>14</b>	-21.27531, -47.75641	Cravinhos, São Paulo	<a href="#">Abrir</a>
22/12/2025, 09:05:15	<b>0</b>	-21.27520, -47.75631	Cravinhos, São Paulo	<a href="#">Abrir</a>

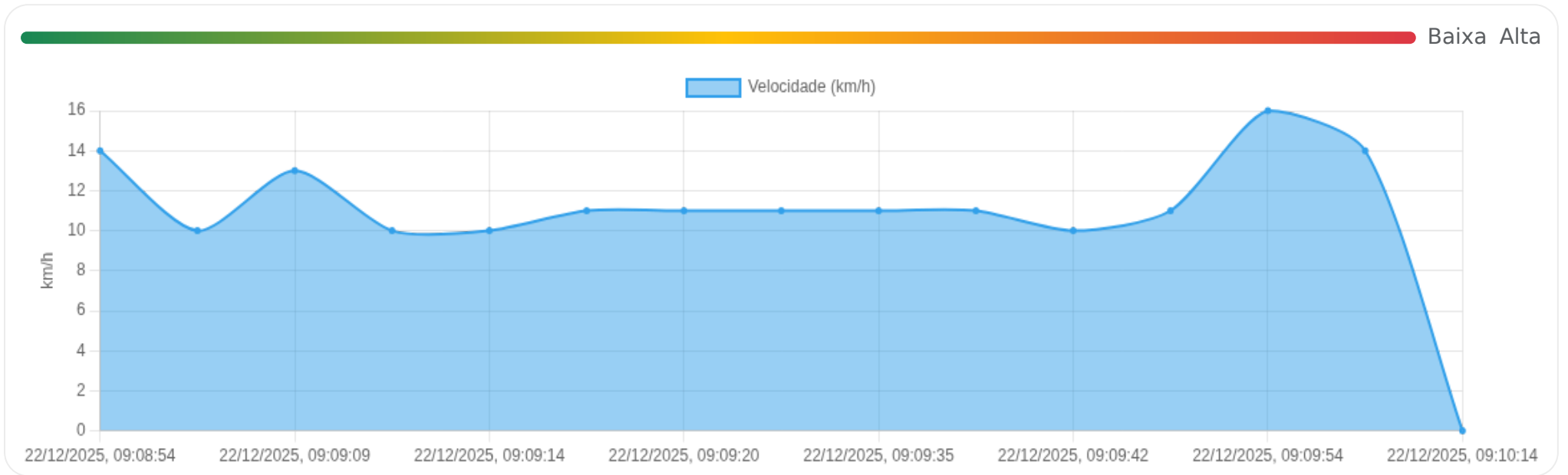
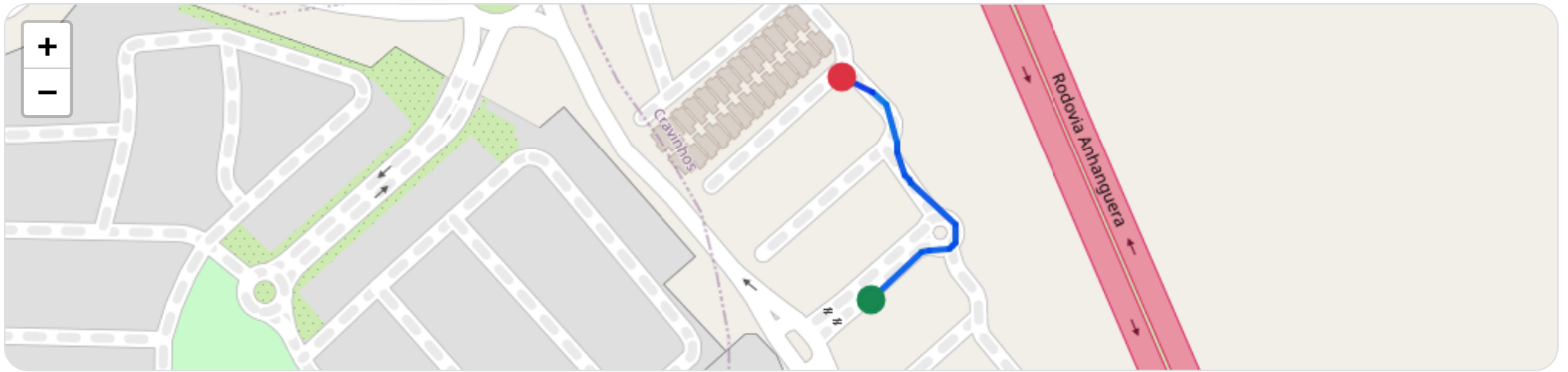
## Ⓜ Paradas

#	Início	Fim	Duração	Endereço	Maps
Nenhuma parada detectada.					

**Início:** 22/12/2025, 09:08:54 **Fim:** 22/12/2025, 09:10:14 **Duração:** 0h 1m **Distância:** 0 km **Vel. Máx:** 16 km/h

► **Partida:** Cravinhos, São Paulo

■ **Chegada:** Cravinhos, São Paulo



☰ **Posições (todas)**

Filtro global aplicado automaticamente

Data/Hora	Vel. (km/h)	Lat/Lon	Endereço	Link
22/12/2025, 09:08:54	14	-21.27500, -47.75610	Cravinhos, São Paulo	Abrir
22/12/2025, 09:09:07	10	-21.27469, -47.75575	Cravinhos, São Paulo	Abrir
22/12/2025, 09:09:09	13	-21.27468, -47.75569	Cravinhos, São Paulo	Abrir
22/12/2025, 09:09:13	10	-21.27467, -47.75556	Cravinhos, São Paulo	Abrir
22/12/2025, 09:09:14	10	-21.27465, -47.75553	Cravinhos, São Paulo	Abrir
22/12/2025, 09:09:15	11	-21.27463, -47.75551	Cravinhos, São Paulo	Abrir
22/12/2025, 09:09:20	11	-21.27451, -47.75551	Cravinhos, São Paulo	Abrir
22/12/2025, 09:09:34	11	-21.27424, -47.75582	Cravinhos, São Paulo	Abrir
22/12/2025, 09:09:35	11	-21.27422, -47.75584	Cravinhos, São Paulo	Abrir
22/12/2025, 09:09:36	11	-21.27419, -47.75586	Cravinhos, São Paulo	Abrir
22/12/2025, 09:09:42	10	-21.27404, -47.75592	Cravinhos, São Paulo	Abrir
22/12/2025, 09:09:44	11	-21.27398, -47.75592	Cravinhos, São Paulo	Abrir
22/12/2025, 09:09:54	16	-21.27372, -47.75600	Cravinhos, São Paulo	Abrir
22/12/2025, 09:09:57	14	-21.27364, -47.75609	Cravinhos, São Paulo	Abrir
22/12/2025, 09:10:14	0	-21.27354, -47.75631	Cravinhos, São Paulo	Abrir

### Ⓜ Paradas

#	Início	Fim	Duração	Endereço	Maps
Nenhuma parada detectada.					