

Dispositivo

EEV6810 - TORO

Período

**31/01/2026,
21:00:00 →
01/02/2026,
20:59:00**

Viagens

3

Distância total

352 km

Velocidade média

75 km/h

Velocidade máxima

141 km/h

⚡ Resumo executivo

📈 **Movendo: 91%**

🛑 **Parado: 9%**

🚗 **>80: 54%**

⚠️ **>100: 43%**

Pico de velocidade

141 km/h

01/02/2026, 15:06:16

Horário com mais movimento

15:00

Baseado em densidade de pontos

Parada mais longa

—
—

Risco do período

Alto

Estimativa por excesso/volume

🚩 Eventos críticos do período

Excessos acima de 100 km/h + paradas longas

Tipo	Quando	Valor	Endereço	Mapa
Excesso	01/02/2026, 14:28:32	108 km/h	—	Abrir
Excesso	01/02/2026, 14:28:33	111 km/h	—	Abrir
Excesso	01/02/2026, 14:29:02	117 km/h	—	Abrir
Excesso	01/02/2026, 14:29:23	101 km/h	—	Abrir
Excesso	01/02/2026, 14:29:32	105 km/h	—	Abrir
Excesso	01/02/2026, 14:29:56	115 km/h	—	Abrir
Excesso	01/02/2026, 14:30:02	113 km/h	—	Abrir
Excesso	01/02/2026, 14:30:03	114 km/h	—	Abrir
Excesso	01/02/2026, 14:30:09	109 km/h	—	Abrir
Excesso	01/02/2026, 14:30:26	101 km/h	—	Abrir
Excesso	01/02/2026, 14:30:27	109 km/h	—	Abrir
Excesso	01/02/2026, 14:31:32	105 km/h	—	Abrir
Excesso	01/02/2026, 14:32:02	126 km/h	—	Abrir
Excesso	01/02/2026, 14:32:32	110 km/h	—	Abrir
Excesso	01/02/2026, 14:33:02	110 km/h	—	Abrir
Excesso	01/02/2026, 14:33:05	111 km/h	—	Abrir
Excesso	01/02/2026, 14:33:32	112 km/h	—	Abrir
Excesso	01/02/2026, 14:33:42	106 km/h	—	Abrir
Excesso	01/02/2026, 14:34:32	117 km/h	—	Abrir
Excesso	01/02/2026, 14:34:44	116 km/h	—	Abrir

Tipo	Quando	Valor	Endereço	Mapa
Excesso	01/02/2026, 14:35:02	123 km/h	—	Abrir
Excesso	01/02/2026, 14:35:27	123 km/h	—	Abrir
Excesso	01/02/2026, 14:35:32	117 km/h	—	Abrir
Excesso	01/02/2026, 14:36:02	104 km/h	—	Abrir
Excesso	01/02/2026, 14:36:14	104 km/h	—	Abrir
Excesso	01/02/2026, 14:36:31	104 km/h	—	Abrir
Excesso	01/02/2026, 14:36:32	105 km/h	—	Abrir
Excesso	01/02/2026, 14:37:00	111 km/h	—	Abrir
Excesso	01/02/2026, 14:37:02	110 km/h	—	Abrir
Excesso	01/02/2026, 14:38:10	100 km/h	—	Abrir
Excesso	01/02/2026, 14:38:32	103 km/h	—	Abrir
Excesso	01/02/2026, 14:38:36	104 km/h	—	Abrir
Excesso	01/02/2026, 14:38:57	106 km/h	—	Abrir
Excesso	01/02/2026, 14:39:02	106 km/h	—	Abrir
Excesso	01/02/2026, 14:39:06	102 km/h	—	Abrir
Excesso	01/02/2026, 14:39:32	113 km/h	—	Abrir
Excesso	01/02/2026, 14:39:35	109 km/h	—	Abrir
Excesso	01/02/2026, 14:39:45	104 km/h	—	Abrir
Excesso	01/02/2026, 14:41:02	100 km/h	—	Abrir
Excesso	01/02/2026, 14:47:02	104 km/h	—	Abrir

Tipo	Quando	Valor	Endereço	Mapa
Excesso	01/02/2026, 14:50:32	111 km/h	—	Abrir
Excesso	01/02/2026, 14:51:02	107 km/h	—	Abrir
Excesso	01/02/2026, 14:51:30	122 km/h	—	Abrir
Excesso	01/02/2026, 14:51:32	123 km/h	—	Abrir
Excesso	01/02/2026, 14:52:02	132 km/h	—	Abrir
Excesso	01/02/2026, 14:52:32	124 km/h	—	Abrir
Excesso	01/02/2026, 14:52:46	114 km/h	—	Abrir
Excesso	01/02/2026, 14:53:02	120 km/h	—	Abrir
Excesso	01/02/2026, 14:53:06	123 km/h	—	Abrir
Excesso	01/02/2026, 14:53:32	113 km/h	—	Abrir
Excesso	01/02/2026, 14:54:02	106 km/h	—	Abrir
Excesso	01/02/2026, 14:54:32	119 km/h	—	Abrir
Excesso	01/02/2026, 14:55:02	126 km/h	—	Abrir
Excesso	01/02/2026, 14:55:15	133 km/h	—	Abrir
Excesso	01/02/2026, 14:55:27	133 km/h	—	Abrir
Excesso	01/02/2026, 14:55:32	121 km/h	—	Abrir
Excesso	01/02/2026, 14:56:02	120 km/h	—	Abrir
Excesso	01/02/2026, 14:56:32	129 km/h	—	Abrir
Excesso	01/02/2026, 14:56:55	131 km/h	—	Abrir
Excesso	01/02/2026, 14:57:02	135 km/h	—	Abrir

Tipo	Quando	Valor	Endereço	Mapa
Excesso	01/02/2026, 14:57:32	134 km/h	—	Abrir
Excesso	01/02/2026, 14:57:40	126 km/h	—	Abrir
Excesso	01/02/2026, 14:57:48	122 km/h	—	Abrir
Excesso	01/02/2026, 14:58:02	121 km/h	—	Abrir
Excesso	01/02/2026, 14:58:14	119 km/h	—	Abrir
Excesso	01/02/2026, 14:58:32	128 km/h	—	Abrir
Excesso	01/02/2026, 14:59:02	129 km/h	—	Abrir
Excesso	01/02/2026, 14:59:13	136 km/h	—	Abrir
Excesso	01/02/2026, 14:59:32	128 km/h	—	Abrir
Excesso	01/02/2026, 15:00:02	128 km/h	—	Abrir
Excesso	01/02/2026, 15:00:21	134 km/h	—	Abrir
Excesso	01/02/2026, 15:00:26	134 km/h	—	Abrir
Excesso	01/02/2026, 15:00:32	130 km/h	—	Abrir
Excesso	01/02/2026, 15:00:39	127 km/h	—	Abrir
Excesso	01/02/2026, 15:01:02	125 km/h	—	Abrir
Excesso	01/02/2026, 15:01:04	127 km/h	—	Abrir
Excesso	01/02/2026, 15:01:32	124 km/h	—	Abrir
Excesso	01/02/2026, 15:02:02	120 km/h	—	Abrir
Excesso	01/02/2026, 15:02:32	130 km/h	—	Abrir
Excesso	01/02/2026, 15:04:32	128 km/h	—	Abrir

Tipo	Quando	Valor	Endereço	Mapa
Excesso	01/02/2026, 15:04:36	125 km/h	—	Abrir
Excesso	01/02/2026, 15:04:46	130 km/h	—	Abrir
Excesso	01/02/2026, 15:05:06	125 km/h	—	Abrir
Excesso	01/02/2026, 15:05:16	124 km/h	—	Abrir
Excesso	01/02/2026, 15:05:46	118 km/h	—	Abrir
Excesso	01/02/2026, 15:06:12	118 km/h	—	Abrir
Excesso	01/02/2026, 15:06:16	141 km/h	—	Abrir
Excesso	01/02/2026, 15:06:36	128 km/h	—	Abrir
Excesso	01/02/2026, 15:06:46	121 km/h	—	Abrir
Excesso	01/02/2026, 15:07:16	129 km/h	—	Abrir
Excesso	01/02/2026, 15:07:20	115 km/h	—	Abrir
Excesso	01/02/2026, 15:07:46	125 km/h	—	Abrir
Excesso	01/02/2026, 15:08:00	122 km/h	—	Abrir
Excesso	01/02/2026, 15:08:16	125 km/h	—	Abrir
Excesso	01/02/2026, 15:08:21	115 km/h	—	Abrir
Excesso	01/02/2026, 15:08:27	117 km/h	—	Abrir
Excesso	01/02/2026, 15:08:32	115 km/h	—	Abrir
Excesso	01/02/2026, 15:09:16	102 km/h	—	Abrir
Excesso	01/02/2026, 15:09:16	103 km/h	—	Abrir
Excesso	01/02/2026, 15:18:37	104 km/h	—	Abrir

Tipo	Quando	Valor	Endereço	Mapa
Excesso	01/02/2026, 15:18:48	113 km/h	—	Abrir
Excesso	01/02/2026, 15:18:51	114 km/h	—	Abrir
Excesso	01/02/2026, 15:19:04	113 km/h	—	Abrir
Excesso	01/02/2026, 15:19:18	101 km/h	—	Abrir
Excesso	01/02/2026, 15:20:15	113 km/h	—	Abrir
Excesso	01/02/2026, 15:20:18	116 km/h	—	Abrir
Excesso	01/02/2026, 15:20:20	116 km/h	—	Abrir
Excesso	01/02/2026, 15:20:48	104 km/h	—	Abrir
Excesso	01/02/2026, 15:21:09	112 km/h	—	Abrir
Excesso	01/02/2026, 15:21:15	116 km/h	—	Abrir
Excesso	01/02/2026, 15:21:18	112 km/h	—	Abrir
Excesso	01/02/2026, 15:21:21	115 km/h	—	Abrir
Excesso	01/02/2026, 15:21:47	111 km/h	—	Abrir
Excesso	01/02/2026, 15:21:48	110 km/h	—	Abrir
Excesso	01/02/2026, 15:21:54	111 km/h	—	Abrir
Excesso	01/02/2026, 15:22:00	112 km/h	—	Abrir
Excesso	01/02/2026, 15:22:18	108 km/h	—	Abrir
Excesso	01/02/2026, 15:22:48	103 km/h	—	Abrir
Excesso	01/02/2026, 15:23:18	104 km/h	—	Abrir
Excesso	01/02/2026, 15:23:33	109 km/h	—	Abrir

Tipo	Quando	Valor	Endereço	Mapa
Excesso	01/02/2026, 15:23:44	114 km/h	—	Abrir
Excesso	01/02/2026, 15:23:48	115 km/h	—	Abrir
Excesso	01/02/2026, 15:24:18	110 km/h	—	Abrir
Excesso	01/02/2026, 15:24:34	110 km/h	—	Abrir
Excesso	01/02/2026, 15:24:45	116 km/h	—	Abrir
Excesso	01/02/2026, 15:24:48	113 km/h	—	Abrir
Excesso	01/02/2026, 15:25:18	110 km/h	—	Abrir
Excesso	01/02/2026, 15:25:20	110 km/h	—	Abrir
Excesso	01/02/2026, 15:25:35	115 km/h	—	Abrir
Excesso	01/02/2026, 15:26:48	105 km/h	—	Abrir
Excesso	01/02/2026, 15:27:18	104 km/h	—	Abrir
Excesso	01/02/2026, 15:27:48	109 km/h	—	Abrir
Excesso	01/02/2026, 15:28:18	104 km/h	—	Abrir
Excesso	01/02/2026, 15:28:48	105 km/h	—	Abrir
Excesso	01/02/2026, 15:29:18	123 km/h	—	Abrir
Excesso	01/02/2026, 15:29:48	111 km/h	—	Abrir
Excesso	01/02/2026, 15:30:18	104 km/h	—	Abrir
Excesso	01/02/2026, 15:30:20	104 km/h	—	Abrir
Excesso	01/02/2026, 15:30:48	116 km/h	—	Abrir
Excesso	01/02/2026, 15:31:18	110 km/h	—	Abrir

Tipo	Quando	Valor	Endereço	Mapa
Excesso	01/02/2026, 15:31:22	110 km/h	—	Abrir
Excesso	01/02/2026, 15:31:48	113 km/h	—	Abrir
Excesso	01/02/2026, 15:32:18	111 km/h	—	Abrir
Excesso	01/02/2026, 15:32:48	115 km/h	—	Abrir
Excesso	01/02/2026, 15:33:18	113 km/h	—	Abrir
Excesso	01/02/2026, 15:33:48	118 km/h	—	Abrir
Excesso	01/02/2026, 15:34:18	114 km/h	—	Abrir
Excesso	01/02/2026, 15:34:48	125 km/h	—	Abrir
Excesso	01/02/2026, 15:35:18	120 km/h	—	Abrir
Excesso	01/02/2026, 15:35:22	120 km/h	—	Abrir
Excesso	01/02/2026, 15:35:48	114 km/h	—	Abrir
Excesso	01/02/2026, 15:35:48	114 km/h	—	Abrir
Excesso	01/02/2026, 15:35:57	117 km/h	—	Abrir
Excesso	01/02/2026, 15:36:05	115 km/h	—	Abrir
Excesso	01/02/2026, 15:36:18	116 km/h	—	Abrir
Excesso	01/02/2026, 15:36:48	109 km/h	—	Abrir
Excesso	01/02/2026, 15:37:18	111 km/h	—	Abrir
Excesso	01/02/2026, 15:37:25	111 km/h	—	Abrir
Excesso	01/02/2026, 15:37:34	115 km/h	—	Abrir
Excesso	01/02/2026, 15:37:46	114 km/h	—	Abrir

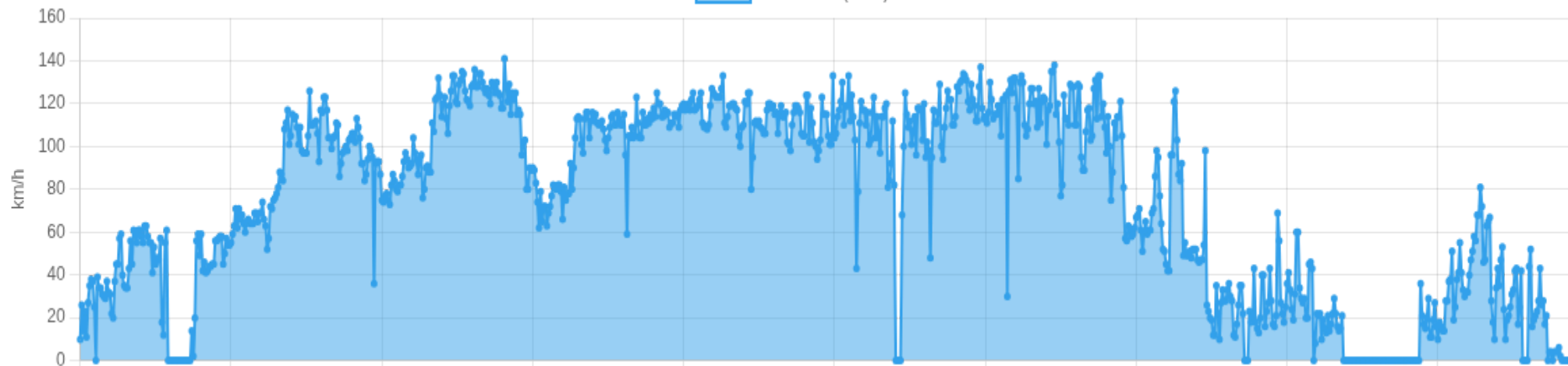
Tipo	Quando	Valor	Endereço	Mapa
Excesso	01/02/2026, 15:37:48	115 km/h	—	Abrir
Excesso	01/02/2026, 15:38:18	109 km/h	—	Abrir
Excesso	01/02/2026, 15:38:43	117 km/h	—	Abrir
Excesso	01/02/2026, 15:38:48	119 km/h	—	Abrir
Excesso	01/02/2026, 15:38:53	120 km/h	—	Abrir
Excesso	01/02/2026, 15:39:02	117 km/h	—	Abrir
Excesso	01/02/2026, 15:39:12	119 km/h	—	Abrir
Excesso	01/02/2026, 15:39:18	120 km/h	—	Abrir
Excesso	01/02/2026, 15:39:48	117 km/h	—	Abrir
Excesso	01/02/2026, 15:40:18	122 km/h	—	Abrir
Excesso	01/02/2026, 15:40:48	125 km/h	—	Abrir
Excesso	01/02/2026, 15:40:56	117 km/h	—	Abrir
Excesso	01/02/2026, 15:41:06	118 km/h	—	Abrir
Excesso	01/02/2026, 15:41:18	119 km/h	—	Abrir
Excesso	01/02/2026, 15:41:23	122 km/h	—	Abrir
Excesso	01/02/2026, 15:41:23	125 km/h	—	Abrir
Excesso	01/02/2026, 15:41:41	111 km/h	—	Abrir
Excesso	01/02/2026, 15:41:48	109 km/h	—	Abrir
Excesso	01/02/2026, 15:41:49	109 km/h	—	Abrir
Excesso	01/02/2026, 15:41:55	108 km/h	—	Abrir

Tipo	Quando	Valor	Endereço	Mapa
Excesso	01/02/2026, 15:42:02	110 km/h	—	Abrir
Excesso	01/02/2026, 15:42:09	119 km/h	—	Abrir
Excesso	01/02/2026, 15:42:38	127 km/h	—	Abrir
Excesso	01/02/2026, 15:42:59	125 km/h	—	Abrir
Excesso	01/02/2026, 15:43:08	124 km/h	—	Abrir
Excesso	01/02/2026, 15:43:38	123 km/h	—	Abrir
Excesso	01/02/2026, 15:44:08	123 km/h	—	Abrir
Excesso	01/02/2026, 15:44:13	123 km/h	—	Abrir
Excesso	01/02/2026, 15:44:38	127 km/h	—	Abrir
Excesso	01/02/2026, 15:45:08	133 km/h	—	Abrir
Excesso	01/02/2026, 15:45:30	111 km/h	—	Abrir
Excesso	01/02/2026, 15:45:38	109 km/h	—	Abrir
Excesso	01/02/2026, 15:45:50	114 km/h	—	Abrir
Excesso	01/02/2026, 15:46:08	119 km/h	—	Abrir
Excesso	01/02/2026, 15:46:08	119 km/h	—	Abrir
Excesso	01/02/2026, 15:46:38	120 km/h	—	Abrir
Excesso	01/02/2026, 15:46:40	120 km/h	—	Abrir
Excesso	01/02/2026, 15:46:45	118 km/h	—	Abrir
Excesso	01/02/2026, 15:46:54	117 km/h	—	Abrir
Excesso	01/02/2026, 15:47:05	105 km/h	—	Abrir

👁️ Velocidade (visão geral)

limite: 100 km/h

Velocidade (km/h)



01/02/2026, 13:43:20 01/02/2026, 14:20:32 01/02/2026, 14:43:01 01/02/2026, 15:11:02 01/02/2026, 15:38:53 01/02/2026, 16:04:06 01/02/2026, 16:44:09 01/02/2026, 17:18:39 01/02/2026, 17:31:08 01/02/2026, 20:08:40

0-60

60- 100

> 100

Clique em um ponto (no navegador) para abrir a posição no mapa.

Viagem #1 01/02/2026, 13:43:22 → 01/02/2026, 13:55:58

Dist: 9 km

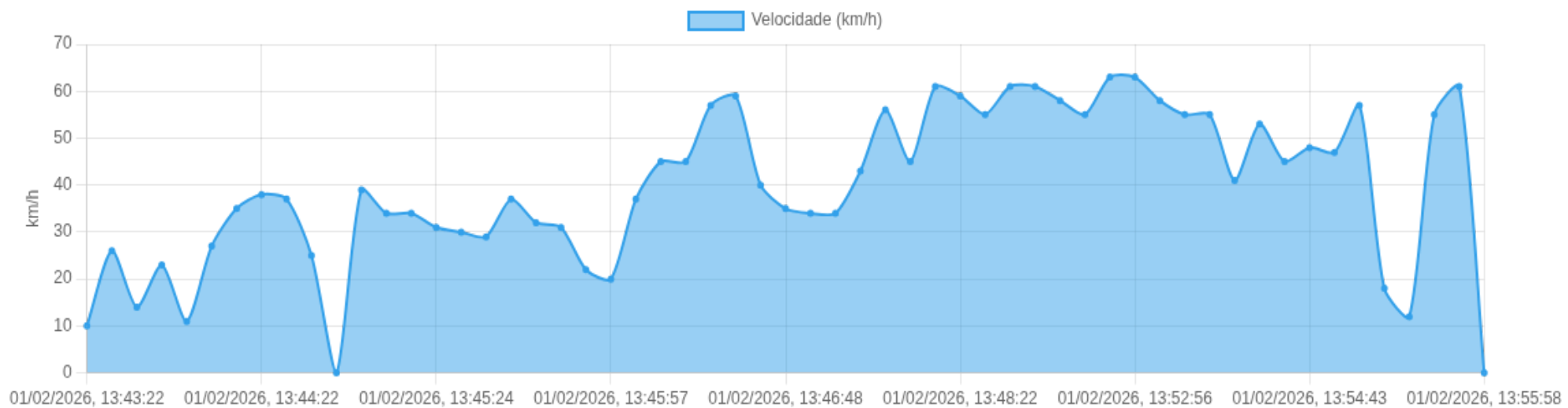
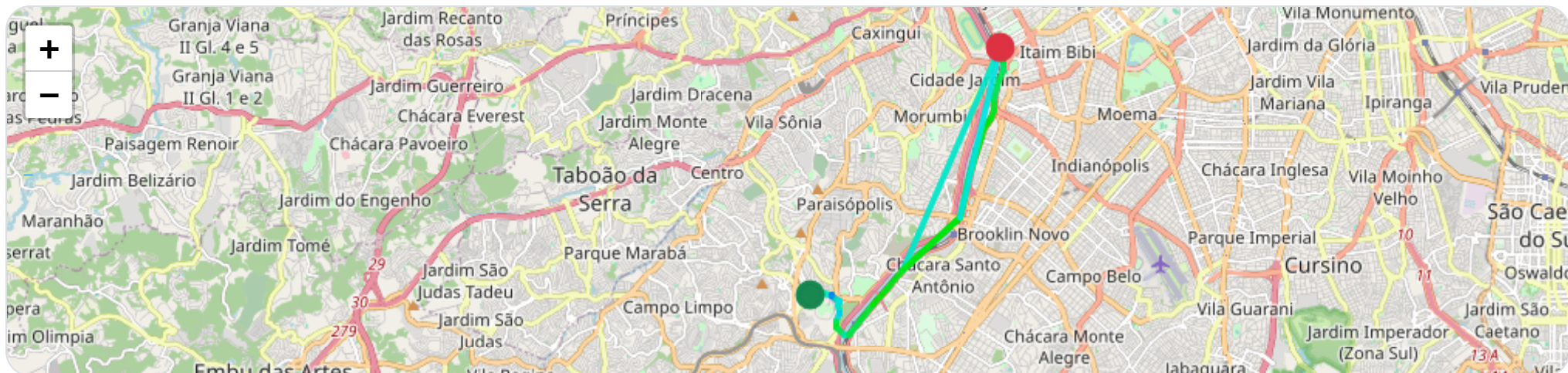
Duração: 0h 12m

V. Máx: 63 km/h

Início: 01/02/2026, 13:43:22 **Fim:** 01/02/2026, 13:55:58 **Duração:** 0h 12m **Distância:** 9 km **Vel. Máx:** 63 km/h

► **Partida:** Rua Néelson Gama de Oliveira, Vila Andrade, São Paulo, São Paulo

■ **Chegada:** Rua Hungria, Jardim Europa, São Paulo, São Paulo



☰ **Posições (todas)**

Filtro global aplicado automaticamente

Data/Hora	Vel. (km/h)	Lat/Lon	Endereço	Link
01/02/2026, 13:43:22	10	-23.63384, -46.73357	Rua Nélon Gama de Oliveira, Vila Andrade, São Paulo, São Paulo	Abrir
01/02/2026, 13:43:23	26	-23.63354, -46.73359	Rua Nélon Gama de Oliveira, Vila Andrade, São Paulo, São Paulo	Abrir
01/02/2026, 13:43:37	14	-23.63379, -46.73278	Rua José Ramon Urtiza, Vila Andrade, São Paulo, São Paulo	Abrir
01/02/2026, 13:43:41	23	-23.63382, -46.73270	Rua José Ramon Urtiza, Vila Andrade, São Paulo, São Paulo	Abrir
01/02/2026, 13:43:52	11	-23.63392, -46.73216	Rua José Ramon Urtiza, Vila Andrade, São Paulo, São Paulo	Abrir
01/02/2026, 13:44:03	27	-23.63354, -46.73201	Rua Itajará, Vila Andrade, São Paulo, São Paulo	Abrir
01/02/2026, 13:44:09	35	-23.63348, -46.73142	Rua José Ramon Urtiza, Vila Andrade, São Paulo, São Paulo	Abrir
01/02/2026, 13:44:22	38	-23.63364, -46.73020	Rua José Ramon Urtiza, Vila Andrade, São Paulo, São Paulo	Abrir
01/02/2026, 13:44:30	37	-23.63370, -46.72940	Rua Algeciras, Vila Andrade, São Paulo, São Paulo	Abrir
01/02/2026, 13:44:37	25	-23.63390, -46.72872	Rua José Ramon Urtiza, Vila Andrade, São Paulo, São Paulo	Abrir
01/02/2026, 13:44:52	0	-23.63400, -46.72852	Rua José Ramon Urtiza, Vila Andrade, São Paulo, São Paulo	Abrir
01/02/2026, 13:45:15	39	-23.63472, -46.72766	Rua José Ramon Urtiza, Vila Andrade, São Paulo, São Paulo	Abrir
01/02/2026, 13:45:22	34	-23.63511, -46.72707	Rua Itapaiúna, Vila Andrade, São Paulo, São Paulo	Abrir
01/02/2026, 13:45:24	34	-23.63511, -46.72707	Rua Itapaiúna, Vila Andrade, São Paulo, São Paulo	Abrir
01/02/2026, 13:45:24	31	-23.63523, -46.72696	Rua Itapaiúna, Vila Andrade, São Paulo, São Paulo	Abrir
01/02/2026, 13:45:26	30	-23.63537, -46.72698	Rua Itapaiúna, Vila Andrade, São Paulo, São Paulo	Abrir
01/02/2026, 13:45:35	29	-23.63614, -46.72716	Rua Itapaiúna, Vila Andrade, São Paulo, São Paulo	Abrir
01/02/2026, 13:45:48	37	-23.63705, -46.72697	Villaggio Panamby, Vila Andrade, São Paulo, São Paulo	Abrir
01/02/2026, 13:45:52	32	-23.63738, -46.72684	Rua Itapaiúna, Vila Andrade, São Paulo, São Paulo	Abrir
01/02/2026, 13:45:54	31	-23.63753, -46.72682	Rua Itapaiúna, Vila Andrade, São Paulo, São Paulo	Abrir
01/02/2026, 13:45:56	22	-23.63766, -46.72684	Rua Itapaiúna, Vila Andrade, São Paulo, São Paulo	Abrir
01/02/2026, 13:45:57	20	-23.63771, -46.72686	Rua Itapaiúna, Vila Andrade, São Paulo, São Paulo	Abrir

Data/Hora	Vel. (km/h)	Lat/Lon	Endereço	Link
01/02/2026, 13:46:19	37	-23.63911, -46.72754	Rua Itapaiúna, Vila Andrade, São Paulo, São Paulo	Abrir
01/02/2026, 13:46:22	45	-23.63944, -46.72759	Rua Itapaiúna, Vila Andrade, São Paulo, São Paulo	Abrir
01/02/2026, 13:46:22	45	-23.63944, -46.72759	Rua Itapaiúna, Vila Andrade, São Paulo, São Paulo	Abrir
01/02/2026, 13:46:30	57	-23.64054, -46.72752	Rua Itapaiúna, Vila Andrade, São Paulo, São Paulo	Abrir
01/02/2026, 13:46:32	59	-23.64079, -46.72733	Rua Itapaiúna, Vila Andrade, São Paulo, São Paulo	Abrir
01/02/2026, 13:46:45	40	-23.64195, -46.72580	Ponte Itapaiúna, Vila Andrade, São Paulo, São Paulo	Abrir
01/02/2026, 13:46:48	35	-23.64206, -46.72553	Ponte Itapaiúna, Vila Andrade, São Paulo, São Paulo	Abrir
01/02/2026, 13:46:51	34	-23.64206, -46.72524	Ponte Itapaiúna, Vila Andrade, São Paulo, São Paulo	Abrir
01/02/2026, 13:46:52	34	-23.64205, -46.72516	Ponte Itapaiúna, Vila Andrade, São Paulo, São Paulo	Abrir
01/02/2026, 13:46:55	43	-23.64196, -46.72484	Ponte Itapaiúna, Vila Andrade, São Paulo, São Paulo	Abrir
01/02/2026, 13:46:59	56	-23.64164, -46.72442	Ponte Itapaiúna, Vila Andrade, São Paulo, São Paulo	Abrir
01/02/2026, 13:47:22	45	-23.63877, -46.72224	Marginal Pinheiros (Expressa), São Paulo, São Paulo	Abrir
01/02/2026, 13:47:52	61	-23.63568, -46.71925	Marginal Pinheiros (Expressa), São Paulo, São Paulo	Abrir
01/02/2026, 13:48:22	59	-23.63244, -46.71616	Marginal Pinheiros (Expressa), São Paulo, São Paulo	Abrir
01/02/2026, 13:48:52	55	-23.62889, -46.71292	Marginal Pinheiros (Expressa), Santo Amaro, São Paulo, São Paulo	Abrir
01/02/2026, 13:50:58	61	-23.61800, -46.69999	Marginal Pinheiros (Expressa), Brooklin Novo, São Paulo, São Paulo	Abrir
01/02/2026, 13:51:15	61	-23.61558, -46.69937	Marginal Pinheiros (Expressa), Brooklin Novo, São Paulo, São Paulo	Abrir
01/02/2026, 13:51:45	58	-23.61093, -46.69832	Marginal Pinheiros (Expressa), Brooklin Novo, São Paulo, São Paulo	Abrir
01/02/2026, 13:52:15	55	-23.60660, -46.69711	Avenida das Nações Unidas, Vila Olímpia, São Paulo, São Paulo	Abrir
01/02/2026, 13:52:45	63	-23.60190, -46.69547	Marginal Pinheiros (Expressa), Vila Olímpia, São Paulo, São Paulo	Abrir
01/02/2026, 13:52:56	63	-23.60024, -46.69488	Marginal Pinheiros (Expressa), Vila Olímpia, São Paulo, São Paulo	Abrir
01/02/2026, 13:53:15	58	-23.59784, -46.69324	Marginal Pinheiros (Expressa), Vila Olímpia, São Paulo, São Paulo	Abrir

Data/Hora	Vel. (km/h)	Lat/Lon	Endereço	Link
01/02/2026, 13:53:28	55	-23.59634, -46.69260	Marginal Pinheiros (Expressa), Vila Olímpia, São Paulo, São Paulo	Abrir
01/02/2026, 13:53:45	55	-23.59381, -46.69251	Marginal Pinheiros (Expressa), Vila Olímpia, São Paulo, São Paulo	Abrir
01/02/2026, 13:54:04	41	-23.59174, -46.69199	Marginal Pinheiros (Expressa), Vila Olímpia, São Paulo, São Paulo	Abrir
01/02/2026, 13:54:15	53	-23.59042, -46.69142	Avenida das Nações Unidas, Vila Olímpia, São Paulo, São Paulo	Abrir
01/02/2026, 13:54:32	45	-23.58822, -46.69056	Acesso à Ciclovia do Rio Pinheiros, Vila Olímpia, São Paulo, São Paulo	Abrir
01/02/2026, 13:54:43	48	-23.58667, -46.69054	Ponte Cidade Jardim, Morumbi, São Paulo, São Paulo	Abrir
01/02/2026, 13:54:45	47	-23.58643, -46.69059	Avenida das Nações Unidas, Jardim Europa, São Paulo, São Paulo	Abrir
01/02/2026, 13:55:02	57	-23.58408, -46.69108	Rua Hungria, Jardim Europa, São Paulo, São Paulo	Abrir
01/02/2026, 13:55:10	18	-23.58352, -46.69130	Rua Hungria, Jardim Europa, São Paulo, São Paulo	Abrir
01/02/2026, 13:55:11	12	-23.58346, -46.69129	Rua Hungria, Jardim Europa, São Paulo, São Paulo	Abrir
01/02/2026, 13:55:28	55	-23.62889, -46.71292	Marginal Pinheiros (Expressa), Santo Amaro, São Paulo, São Paulo	Abrir
01/02/2026, 13:55:30	61	-23.61800, -46.69999	Marginal Pinheiros (Expressa), Brooklin Novo, São Paulo, São Paulo	Abrir
01/02/2026, 13:55:58	0	-23.58353, -46.69117	Rua Hungria, Jardim Europa, São Paulo, São Paulo	Abrir

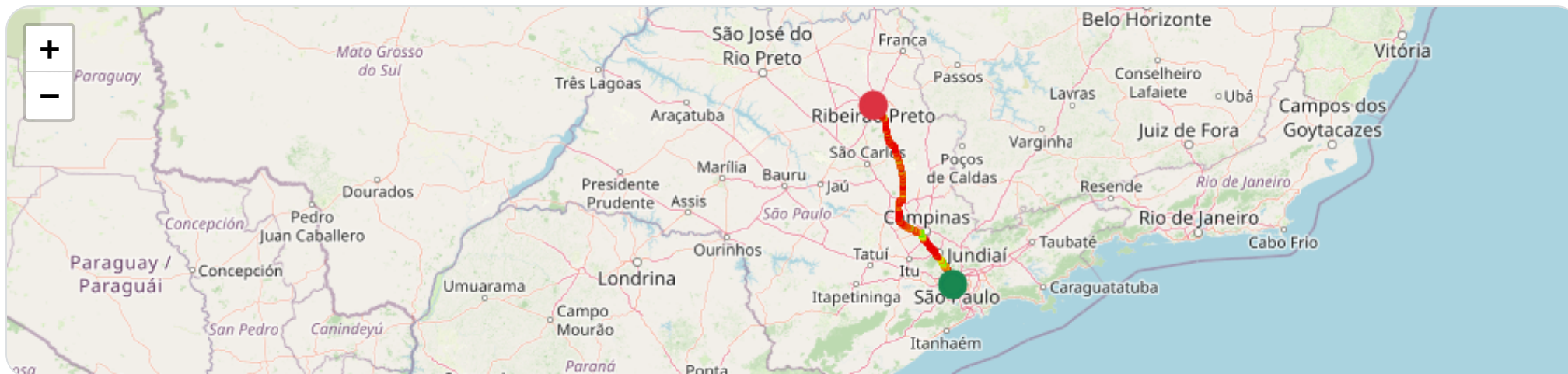
ⓘ Paradas

#	Início	Fim	Duração	Endereço	Maps
Nenhuma parada detectada.					

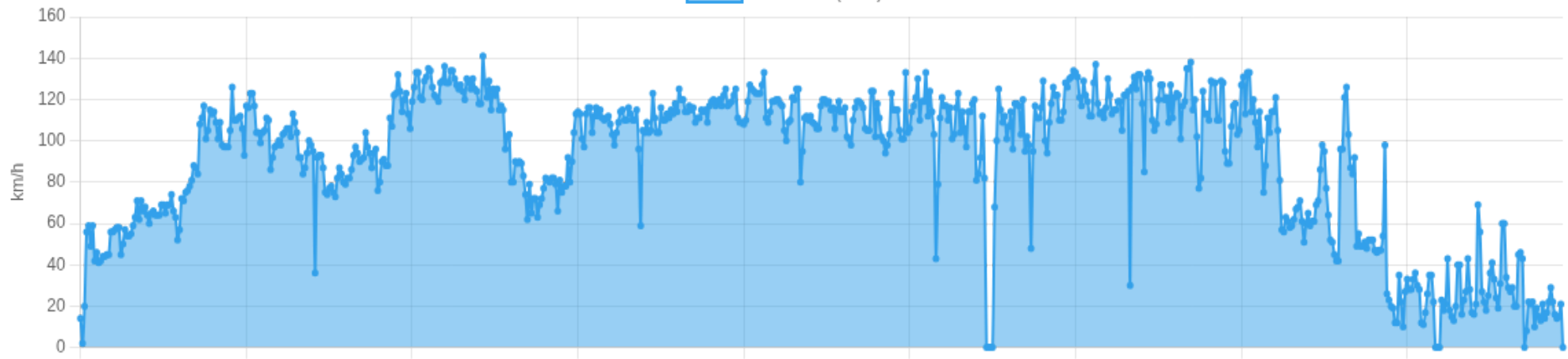
Início: 01/02/2026, 14:13:45 **Fim:** 01/02/2026, 17:35:09 **Duração:** 3h 21m **Distância:** 336 km **Vel. Máx:** 141 km/h

► **Partida:** Rua Professor Vital Palma e Silva, Jardim Europa, São Paulo, São Paulo

■ **Chegada:** Ribeirão Preto, São Paulo



Velocidade (km/h)



01/02/2026, 14:13:45 01/02/2026, 14:34:32 01/02/2026, 14:54:32 01/02/2026, 15:18:51 01/02/2026, 15:41:55 01/02/2026, 16:04:09 01/02/2026, 16:39:09 01/02/2026, 17:10:09 01/02/2026, 17:26:00














☰ **Posições (todas)**

Filtro global aplicado automaticamente

Data/Hora	Vel. (km/h)	Lat/Lon	Endereço	Link
01/02/2026, 14:13:45	14	-23.58333, -46.69119	Rua Professor Vital Palma e Silva, Jardim Europa, São Paulo, São Paulo	Abrir
01/02/2026, 14:14:02	2	-23.58341, -46.69138	Rua Hungria, Jardim Europa, São Paulo, São Paulo	Abrir
01/02/2026, 14:14:13	20	-23.58337, -46.69154	Rua Hungria, Jardim Europa, São Paulo, São Paulo	Abrir
01/02/2026, 14:14:32	56	-23.58170, -46.69267	Marginal Pinheiros (Expressa), Jardim Europa, São Paulo, São Paulo	Abrir
01/02/2026, 14:15:02	59	-23.57806, -46.69478	Marginal Pinheiros (Expressa), Jardim Europa, São Paulo, São Paulo	Abrir
01/02/2026, 14:15:27	49	-23.57491, -46.69687	Marginal Pinheiros (Expressa), Jardim Europa, São Paulo, São Paulo	Abrir
01/02/2026, 14:15:28	59	-23.57806, -46.69478	Marginal Pinheiros (Expressa), Jardim Europa, São Paulo, São Paulo	Abrir
01/02/2026, 14:15:32	42	-23.57444, -46.69738	Marginal Pinheiros (Expressa), São Paulo, São Paulo	Abrir
01/02/2026, 14:15:52	46	-23.57300, -46.69905	Marginal Pinheiros (Expressa), São Paulo, São Paulo	Abrir
01/02/2026, 14:16:02	41	-23.57240, -46.70012	Marginal Pinheiros (Expressa), São Paulo, São Paulo	Abrir
01/02/2026, 14:16:06	42	-23.57211, -46.70046	Ponte Eusébio Matoso, Pinheiros, São Paulo, São Paulo	Abrir
01/02/2026, 14:16:11	44	-23.57169, -46.70079	Marginal Pinheiros (Expressa), Pinheiros, São Paulo, São Paulo	Abrir
01/02/2026, 14:16:32	44	-23.56964, -46.70168	Marginal Pinheiros (Expressa), Pinheiros, São Paulo, São Paulo	Abrir

Data/Hora	Vel. (km/h)	Lat/Lon	Endereço	Link
01/02/2026, 14:16:56	45	-23.56699, -46.70262	Marginal Pinheiros (Expressa), Pinheiros, São Paulo, São Paulo	Abrir
01/02/2026, 14:17:02	45	-23.56637, -46.70281	Marginal Pinheiros (Expressa), Pinheiros, São Paulo, São Paulo	Abrir
01/02/2026, 14:17:30	56	-23.56287, -46.70424	Marginal Pinheiros (Expressa), Alto de Pinheiros, São Paulo, São Paulo	Abrir
01/02/2026, 14:17:32	56	-23.56262, -46.70439	Marginal Pinheiros (Expressa), Alto de Pinheiros, São Paulo, São Paulo	Abrir
01/02/2026, 14:17:46	57	-23.56103, -46.70559	Marginal Pinheiros (Expressa), Alto de Pinheiros, São Paulo, São Paulo	Abrir
01/02/2026, 14:18:02	58	-23.55951, -46.70745	Marginal Pinheiros (Expressa), Alto de Pinheiros, São Paulo, São Paulo	Abrir
01/02/2026, 14:18:03	58	-23.55943, -46.70759	Marginal Pinheiros (Expressa), Alto de Pinheiros, São Paulo, São Paulo	Abrir
01/02/2026, 14:18:32	45	-23.55798, -46.71070	Marginal Pinheiros (Expressa), Alto de Pinheiros, São Paulo, São Paulo	Abrir
01/02/2026, 14:19:02	50	-23.55626, -46.71403	Marginal Pinheiros (Expressa), Vila Ida, São Paulo, São Paulo	Abrir
01/02/2026, 14:19:32	57	-23.55448, -46.71777	Marginal Pinheiros (Expressa), Vila Ida, São Paulo, São Paulo	Abrir
01/02/2026, 14:20:02	54	-23.55252, -46.72180	Marginal Pinheiros (Expressa), Boaçava, São Paulo, São Paulo	Abrir
01/02/2026, 14:20:27	54	-23.55252, -46.72180	Marginal Pinheiros (Expressa), Boaçava, São Paulo, São Paulo	Abrir
01/02/2026, 14:20:32	55	-23.55054, -46.72576	Marginal Pinheiros (Expressa), Boaçava, São Paulo, São Paulo	Abrir

Data/Hora	Vel. (km/h)	Lat/Lon	Endereço	Link
01/02/2026, 14:21:02	59	-23.54814, -46.73005	Marginal Pinheiros (Expressa), Boaçava, São Paulo, São Paulo	Abrir
01/02/2026, 14:21:32	63	-23.54535, -46.73400	Marginal Pinheiros (Expressa), Alto de Pinheiros, São Paulo, São Paulo	Abrir
01/02/2026, 14:22:02	71	-23.54202, -46.73776	Marginal Pinheiros (Expressa), Vila Leopoldina, São Paulo, São Paulo	Abrir
01/02/2026, 14:22:32	62	-23.53866, -46.74151	Marginal Pinheiros (Expressa), Vila Leopoldina, São Paulo, São Paulo	Abrir
01/02/2026, 14:23:02	71	-23.53550, -46.74509	Marginal Pinheiros (Expressa), Vila Leopoldina, São Paulo, São Paulo	Abrir
01/02/2026, 14:23:16	66	-23.53379, -46.74696	Marginal Pinheiros (Expressa), Vila Leopoldina, São Paulo, São Paulo	Abrir
01/02/2026, 14:23:22	68	-23.53295, -46.74753	Marginal Tietê (Expressa), São Paulo, São Paulo	Abrir
01/02/2026, 14:23:29	64	-23.53182, -46.74793	Complexo Viário Heróis de 1932, São Paulo, São Paulo	Abrir
01/02/2026, 14:23:32	60	-23.53136, -46.74800	Complexo Viário Heróis de 1932, São Paulo, São Paulo	Abrir
01/02/2026, 14:24:02	65	-23.52646, -46.74796	Marginal Tietê (Expressa), Vila Leopoldina, São Paulo, São Paulo	Abrir
01/02/2026, 14:24:13	66	-23.52475, -46.74785	Marginal Tietê (Expressa), Vila Leopoldina, São Paulo, São Paulo	Abrir
01/02/2026, 14:24:32	64	-23.52177, -46.74712	Marginal Tietê (Expressa), Vila Leopoldina, São Paulo, São Paulo	Abrir
01/02/2026, 14:24:32	64	-23.52177, -46.74712	Marginal Tietê (Expressa), Vila Leopoldina, São Paulo, São Paulo	Abrir

Data/Hora	Vel. (km/h)	Lat/Lon	Endereço	Link
01/02/2026, 14:24:45		-23.51987, -46.74609	Marginal Tietê (Expressa), Vila Leopoldina, São Paulo, São Paulo	Abrir
01/02/2026, 14:24:52		-23.51904, -46.74521	Marginal Tietê (Expressa), Vila Leopoldina, São Paulo, São Paulo	Abrir
01/02/2026, 14:24:59		-23.51842, -46.74403	Marginal Tietê (Expressa), Vila Leopoldina, São Paulo, São Paulo	Abrir
01/02/2026, 14:25:02		-23.51824, -46.74350	Marginal Tietê (Expressa), Vila Leopoldina, São Paulo, São Paulo	Abrir
01/02/2026, 14:25:08		-23.51803, -46.74241	Marginal Tietê (Expressa), Vila Leopoldina, São Paulo, São Paulo	Abrir
01/02/2026, 14:25:27		-23.51803, -46.74241	Marginal Tietê (Expressa), Vila Leopoldina, São Paulo, São Paulo	Abrir
01/02/2026, 14:25:32		-23.51823, -46.73756	Marginal Tietê (Expressa), Vila Leopoldina, São Paulo, São Paulo	Abrir
01/02/2026, 14:26:02		-23.51817, -46.73171	Marginal Tietê (Central), Vila Leopoldina, São Paulo, São Paulo	Abrir
01/02/2026, 14:26:07		-23.51794, -46.73087	Marginal Tietê (Central), Vila Leopoldina, São Paulo, São Paulo	Abrir
01/02/2026, 14:26:32		-23.51617, -46.72763	Marginal Tietê (Central), Bela Aliança, São Paulo, São Paulo	Abrir
01/02/2026, 14:27:02		-23.51413, -46.72384	Marginal Tietê (Central), Vila Anastácio, São Paulo, São Paulo	Abrir
01/02/2026, 14:27:09		-23.51357, -46.72286	Avenida Embaixador Macedo Soares (Local), Vila Anastácio, São Paulo, São Paulo	Abrir
01/02/2026, 14:27:14		-23.51294, -46.72217	Avenida Embaixador Macedo Soares (Local), Vila Anastácio, São Paulo, São Paulo	Abrir

Data/Hora	Vel. (km/h)	Lat/Lon	Endereço	Link
01/02/2026, 14:27:32	75	-23.51006, -46.72025	Ponte Ulysses Guimarães, Vila Anastácio, São Paulo, São Paulo	Abrir
01/02/2026, 14:27:34	76	-23.50971, -46.72008	Marginal Tietê (Expressa), Vila Anastácio, São Paulo, São Paulo	Abrir
01/02/2026, 14:27:37	78	-23.50914, -46.71997	Ponte Ulysses Guimarães, Vila Anastácio, São Paulo, São Paulo	Abrir
01/02/2026, 14:27:40	81	-23.50853, -46.72005	Ponte Ulysses Guimarães, Vila Anastácio, São Paulo, São Paulo	Abrir
01/02/2026, 14:27:43	88	-23.50794, -46.72032	Ponte Ulysses Guimarães, Vila Anastácio, São Paulo, São Paulo	Abrir
01/02/2026, 14:27:47	87	-23.50725, -46.72096	Ponte Ulysses Guimarães, Pirituba, São Paulo, São Paulo	Abrir
01/02/2026, 14:28:02	84	-23.50482, -46.72360	Rodovia dos Bandeirantes, Parque Maria Domitila, São Paulo, São Paulo	Abrir
01/02/2026, 14:28:32	108	-23.49937, -46.72830	Rodovia dos Bandeirantes, Pirituba, São Paulo, São Paulo	Abrir
01/02/2026, 14:28:33	111	-23.49914, -46.72847	Rodovia dos Bandeirantes, Pirituba, São Paulo, São Paulo	Abrir
01/02/2026, 14:29:02	117	-23.49212, -46.73347	Rodovia dos Bandeirantes, City Pinheirinho, São Paulo, São Paulo	Abrir
01/02/2026, 14:29:23	101	-23.48731, -46.73708	Rodovia dos Bandeirantes, City Pinheirinho, São Paulo, São Paulo	Abrir
01/02/2026, 14:29:32	105	-23.48502, -46.73746	Rodovia dos Bandeirantes, City Pinheirinho, São Paulo, São Paulo	Abrir
01/02/2026, 14:29:56	115	-23.47846, -46.73919	Rodovia dos Bandeirantes, City Pinheirinho, São Paulo, São Paulo	Abrir














Data/Hora	Vel. (km/h)	Lat/Lon	Endereço	Link
01/02/2026, 14:30:02	113	-23.47716, -46.74043	Rodovia dos Bandeirantes, City Pinheirinho, São Paulo, São Paulo	Abrir
01/02/2026, 14:30:03	114	-23.47698, -46.74066	Rodovia dos Bandeirantes, City Pinheirinho, São Paulo, São Paulo	Abrir
01/02/2026, 14:30:09	109	-23.47609, -46.74223	Rodovia dos Bandeirantes, City Pinheirinho, São Paulo, São Paulo	Abrir
01/02/2026, 14:30:26	101	-23.47402, -46.74658	Rodovia dos Bandeirantes, City Pinheirinho, São Paulo, São Paulo	Abrir
01/02/2026, 14:30:27	109	-23.47609, -46.74223	Rodovia dos Bandeirantes, City Pinheirinho, São Paulo, São Paulo	Abrir
01/02/2026, 14:30:31	98	-23.47310, -46.74748	Rodovia dos Bandeirantes, City Pinheirinho, São Paulo, São Paulo	Abrir
01/02/2026, 14:30:32	97	-23.47289, -46.74763	Rodovia dos Bandeirantes, City Pinheirinho, São Paulo, São Paulo	Abrir
01/02/2026, 14:31:02	97	-23.46619, -46.75060	Rodovia dos Bandeirantes, Jaraguá, São Paulo, São Paulo	Abrir
01/02/2026, 14:31:15	97	-23.46329, -46.75182	Rodovia dos Bandeirantes, Jaraguá, São Paulo, São Paulo	Abrir
01/02/2026, 14:31:32	105	-23.45908, -46.75277	Rodovia dos Bandeirantes, Jaraguá, São Paulo, São Paulo	Abrir
01/02/2026, 14:32:02	126	-23.45052, -46.75454	Rodovia dos Bandeirantes, Jaraguá, São Paulo, São Paulo	Abrir
01/02/2026, 14:32:32	110	-23.44151, -46.75656	Rodovia dos Bandeirantes, São Paulo, São Paulo	Abrir
01/02/2026, 14:33:02	110	-23.43371, -46.76029	Rodoanel Mário Covas, São Paulo, São Paulo	Abrir

Data/Hora	Vel. (km/h)	Lat/Lon	Endereço	Link
01/02/2026, 14:33:05	111	-23.43288, -46.76038	Rodovia dos Bandeirantes, São Paulo, São Paulo	Abrir
01/02/2026, 14:33:32	112	-23.42524, -46.76069	Rodovia dos Bandeirantes, São Paulo, São Paulo	Abrir
01/02/2026, 14:33:42	106	-23.42257, -46.76106	Rodovia dos Bandeirantes, São Paulo, São Paulo	Abrir
01/02/2026, 14:34:02	93	-23.41827, -46.76348	Rodovia dos Bandeirantes, São Paulo, São Paulo	Abrir
01/02/2026, 14:34:32	117	-23.41097, -46.76708	Rodovia dos Bandeirantes, São Paulo, São Paulo	Abrir
01/02/2026, 14:34:44	116	-23.40756, -46.76760	Rodovia dos Bandeirantes, São Paulo, São Paulo	Abrir
01/02/2026, 14:35:02	123	-23.40214, -46.76769	Rodovia dos Bandeirantes, São Paulo, São Paulo	Abrir
01/02/2026, 14:35:27	123	-23.40214, -46.76769	Rodovia dos Bandeirantes, São Paulo, São Paulo	Abrir
01/02/2026, 14:35:32	117	-23.39275, -46.76863	Rodovia dos Bandeirantes, São Paulo, São Paulo	Abrir
01/02/2026, 14:36:02	104	-23.38502, -46.76919	Rodovia dos Bandeirantes, Caieiras, São Paulo	Abrir
01/02/2026, 14:36:14	104	-23.38186, -46.76954	Rodovia dos Bandeirantes, Caieiras, São Paulo	Abrir
01/02/2026, 14:36:22	99	-23.38002, -46.77048	Rodovia dos Bandeirantes, Caieiras, São Paulo	Abrir
01/02/2026, 14:36:31	104	-23.37830, -46.77212	Rodovia dos Bandeirantes, Caieiras, São Paulo	Abrir

Data/Hora	Vel. (km/h)	Lat/Lon	Endereço	Link
01/02/2026, 14:36:32	105	-23.37814, -46.77233	Rodovia dos Bandeirantes, Caieiras, São Paulo	Abrir
01/02/2026, 14:37:00	111	-23.37287, -46.77836	Rodovia dos Bandeirantes, Caieiras, São Paulo	Abrir
01/02/2026, 14:37:02	110	-23.37239, -46.77866	Rodovia dos Bandeirantes, Caieiras, São Paulo	Abrir
01/02/2026, 14:37:32	86	-23.36559, -46.78260	Rodovia dos Bandeirantes, Caieiras, São Paulo	Abrir
01/02/2026, 14:37:43	92	-23.36332, -46.78369	Rodovia dos Bandeirantes, Caieiras, São Paulo	Abrir
01/02/2026, 14:38:02	97	-23.35904, -46.78496	Rodovia dos Bandeirantes, Caieiras, São Paulo	Abrir
01/02/2026, 14:38:03	98	-23.35883, -46.78510	Rodovia dos Bandeirantes, Caieiras, São Paulo	Abrir
01/02/2026, 14:38:10	100	-23.35755, -46.78636	Rodovia dos Bandeirantes, Caieiras, São Paulo	Abrir
01/02/2026, 14:38:15	98	-23.35691, -46.78753	Rodovia dos Bandeirantes, Caieiras, São Paulo	Abrir
01/02/2026, 14:38:32	103	-23.35560, -46.79180	Rodovia dos Bandeirantes, Caieiras, São Paulo	Abrir
01/02/2026, 14:38:36	104	-23.35504, -46.79276	Rodovia dos Bandeirantes, Caieiras, São Paulo	Abrir
01/02/2026, 14:38:57	106	-23.35162, -46.79773	Rodovia dos Bandeirantes, Caieiras, São Paulo	Abrir
01/02/2026, 14:39:02	106	-23.35123, -46.79912	Rodovia dos Bandeirantes, Caieiras, São Paulo	Abrir

Data/Hora	Vel. (km/h)	Lat/Lon	Endereço	Link
01/02/2026, 14:39:06	102	-23.35105, -46.80024	Rodovia dos Bandeirantes, Caieiras, São Paulo	Abrir
01/02/2026, 14:39:32	113	-23.35020, -46.80755	Rodovia dos Bandeirantes, Calcárea, Caieiras, São Paulo	Abrir
01/02/2026, 14:39:35	109	-23.34993, -46.80841	Rodovia dos Bandeirantes, Calcárea, Caieiras, São Paulo	Abrir
01/02/2026, 14:39:45	104	-23.34864, -46.81098	Rodovia dos Bandeirantes, Calcárea, Caieiras, São Paulo	Abrir
01/02/2026, 14:40:02	92	-23.34565, -46.81417	Rodovia dos Bandeirantes, Calcárea, Caieiras, São Paulo	Abrir
01/02/2026, 14:40:27	92	-23.34565, -46.81417	Rodovia dos Bandeirantes, Calcárea, Caieiras, São Paulo	Abrir
01/02/2026, 14:40:32	84	-23.34094, -46.81908	Rodovia dos Bandeirantes, Calcárea, Caieiras, São Paulo	Abrir
01/02/2026, 14:40:41	87	-23.33948, -46.82043	Rodovia dos Bandeirantes, Calcárea, Caieiras, São Paulo	Abrir
01/02/2026, 14:40:55	94	-23.33666, -46.82207	Rodovia dos Bandeirantes, Calcárea, Caieiras, São Paulo	Abrir
01/02/2026, 14:41:02	100	-23.33499, -46.82262	Rodovia dos Bandeirantes, Calcárea, Caieiras, São Paulo	Abrir
01/02/2026, 14:41:10	98	-23.33299, -46.82299	Rodovia dos Bandeirantes, Calcárea, Caieiras, São Paulo	Abrir
01/02/2026, 14:41:32	95	-23.32763, -46.82316	Rodovia dos Bandeirantes, Franco da Rocha, São Paulo	Abrir
01/02/2026, 14:42:02	36	-23.32286, -46.82352	Rodovia dos Bandeirantes, Franco da Rocha, São Paulo	Abrir

Data/Hora	Vel. (km/h)	Lat/Lon	Endereço	Link
01/02/2026, 14:42:32	92	-23.31720, -46.82349	Rodovia dos Bandeirantes, Santa Terezinha, Cajamar, São Paulo	Abrir
01/02/2026, 14:42:41	93	-23.31514, -46.82386	Rodovia dos Bandeirantes, Santa Terezinha, Cajamar, São Paulo	Abrir
01/02/2026, 14:42:47	93	-23.31389, -46.82453	Rodovia dos Bandeirantes, Santa Terezinha, Cajamar, São Paulo	Abrir
01/02/2026, 14:42:54	87	-23.31270, -46.82569	Rodovia dos Bandeirantes, Santa Terezinha, Cajamar, São Paulo	Abrir
01/02/2026, 14:43:01	75	-23.31195, -46.82700	Rodovia dos Bandeirantes, Cajamar, São Paulo	Abrir
01/02/2026, 14:43:02	74	-23.31188, -46.82718	Rodovia dos Bandeirantes, Cajamar, São Paulo	Abrir
01/02/2026, 14:43:32	77	-23.30988, -46.83264	Rodovia dos Bandeirantes, Franco da Rocha, São Paulo	Abrir
01/02/2026, 14:43:39	78	-23.30913, -46.83392	Rodovia dos Bandeirantes, Franco da Rocha, São Paulo	Abrir
01/02/2026, 14:44:02	75	-23.30582, -46.83729	Rodovia dos Bandeirantes, Cajamar, São Paulo	Abrir
01/02/2026, 14:44:19	73	-23.30348, -46.83956	Rodovia dos Bandeirantes, Franco da Rocha, São Paulo	Abrir
01/02/2026, 14:44:27	82	-23.30211, -46.84039	Rodovia dos Bandeirantes, Franco da Rocha, São Paulo	Abrir
01/02/2026, 14:44:32	87	-23.30108, -46.84069	Rodovia dos Bandeirantes, Franco da Rocha, São Paulo	Abrir
01/02/2026, 14:44:36	84	-23.30022, -46.84081	Rodovia dos Bandeirantes, Franco da Rocha, São Paulo	Abrir

Data/Hora	Vel. (km/h)	Lat/Lon	Endereço	Link
01/02/2026, 14:45:01		-23.29528, -46.84152	Rodovia dos Bandeirantes, Franco da Rocha, São Paulo	Abrir
01/02/2026, 14:45:02		-23.29509, -46.84160	Rodovia dos Bandeirantes, Franco da Rocha, São Paulo	Abrir
01/02/2026, 14:45:09		-23.29388, -46.84237	Rodovia dos Bandeirantes, Franco da Rocha, São Paulo	Abrir
01/02/2026, 14:45:27		-23.29388, -46.84237	Rodovia dos Bandeirantes, Franco da Rocha, São Paulo	Abrir
01/02/2026, 14:45:32		-23.29061, -46.84606	Rodovia dos Bandeirantes, Cajamar, São Paulo	Abrir
01/02/2026, 14:45:41		-23.28893, -46.84717	Rodovia dos Bandeirantes, Cajamar, São Paulo	Abrir
01/02/2026, 14:45:50		-23.28685, -46.84756	Rodovia dos Bandeirantes, Cajamar, São Paulo	Abrir
01/02/2026, 14:46:02		-23.28398, -46.84784	Rodovia dos Bandeirantes, Cajamar, São Paulo	Abrir
01/02/2026, 14:46:28		-23.27797, -46.84872	Rodovia dos Bandeirantes, Jundiaí, São Paulo	Abrir
01/02/2026, 14:46:32		-23.27716, -46.84915	Rodovia dos Bandeirantes, Jundiaí, São Paulo	Abrir
01/02/2026, 14:46:35		-23.27658, -46.84958	Rodovia dos Bandeirantes, Jundiaí, São Paulo	Abrir
01/02/2026, 14:47:02		-23.27218, -46.85485	Rodovia dos Bandeirantes, Tijuco Preto, Jundiaí, São Paulo	Abrir
01/02/2026, 14:47:31		-23.26658, -46.85969	Rodovia dos Bandeirantes, Viveiro dos Pássaros, Jundiaí, São Paulo	Abrir

Data/Hora	Vel. (km/h)	Lat/Lon	Endereço	Link
01/02/2026, 14:47:32	94	-23.26644, -46.85990	Rodovia dos Bandeirantes, Viveiro dos Pássaros, Jundiaí, São Paulo	Abrir
01/02/2026, 14:48:02	87	-23.26235, -46.86608	Rodovia dos Bandeirantes, Jundiaí, São Paulo	Abrir
01/02/2026, 14:48:07	94	-23.26150, -46.86692	Rodovia dos Bandeirantes, Jundiaí, São Paulo	Abrir
01/02/2026, 14:48:15	96	-23.25980, -46.86799	Rodovia dos Bandeirantes, Jundiaí, São Paulo	Abrir
01/02/2026, 14:48:32	76	-23.25634, -46.86923	Rodovia dos Bandeirantes, Jardim Santa Gertrudes, Jundiaí, São Paulo	Abrir
01/02/2026, 14:48:44	80	-23.25428, -46.87045	Rodovia dos Bandeirantes, Jardim Santa Gertrudes, Jundiaí, São Paulo	Abrir
01/02/2026, 14:49:02	90	-23.25160, -46.87355	Rodovia dos Bandeirantes, Jardim Santa Gertrudes, Jundiaí, São Paulo	Abrir
01/02/2026, 14:49:32	91	-23.24709, -46.87897	Rodovia dos Bandeirantes, Pracatú, Jundiaí, São Paulo	Abrir
01/02/2026, 14:50:02	88	-23.24188, -46.88339	Rodovia dos Bandeirantes, Pracatú, Jundiaí, São Paulo	Abrir
01/02/2026, 14:50:27	88	-23.24188, -46.88339	Rodovia dos Bandeirantes, Pracatú, Jundiaí, São Paulo	Abrir
01/02/2026, 14:50:32	111	-23.23665, -46.88948	Rodovia dos Bandeirantes, Pracatú, Jundiaí, São Paulo	Abrir
01/02/2026, 14:51:02	107	-23.23135, -46.89614	Rodovia dos Bandeirantes, Pracatú, Jundiaí, São Paulo	Abrir
01/02/2026, 14:51:30	122	-23.22631, -46.90288	Rodovia dos Bandeirantes, Pracatú, Jundiaí, São Paulo	Abrir

Data/Hora	Vel. (km/h)	Lat/Lon	Endereço	Link
01/02/2026, 14:51:32	123	-23.22593, -46.90341	Rodovia dos Bandeirantes, Pracatú, Jundiaí, São Paulo	Abrir
01/02/2026, 14:52:02	132	-23.21960, -46.91187	Rodovia dos Bandeirantes, Malota, Jundiaí, São Paulo	Abrir
01/02/2026, 14:52:32	124	-23.21330, -46.92013	Rodovia dos Bandeirantes, Malota, Jundiaí, São Paulo	Abrir
01/02/2026, 14:52:46	114	-23.21022, -46.92312	Rodovia dos Bandeirantes, Malota, Jundiaí, São Paulo	Abrir
01/02/2026, 14:53:02	120	-23.20618, -46.92568	Rodovia dos Bandeirantes, Malota, Jundiaí, São Paulo	Abrir
01/02/2026, 14:53:06	123	-23.20505, -46.92620	Rodovia dos Bandeirantes, Malota, Jundiaí, São Paulo	Abrir
01/02/2026, 14:53:32	113	-23.19747, -46.92877	Rodovia dos Bandeirantes, Chácaras Aeroporto, Jundiaí, São Paulo	Abrir
01/02/2026, 14:54:02	106	-23.18956, -46.93148	Rodovia dos Bandeirantes, Chácaras Aeroporto, Jundiaí, São Paulo	Abrir
01/02/2026, 14:54:32	119	-23.18184, -46.93413	Rodovia dos Bandeirantes, Chácaras Aeroporto, Jundiaí, São Paulo	Abrir
01/02/2026, 14:55:02	126	-23.17302, -46.93774	Rodovia dos Bandeirantes, Chácaras Aeroporto, Jundiaí, São Paulo	Abrir
01/02/2026, 14:55:15	133	-23.16950, -46.94019	Rodovia dos Bandeirantes, Aeroporto, Jundiaí, São Paulo	Abrir
01/02/2026, 14:55:27	133	-23.16950, -46.94019	Rodovia dos Bandeirantes, Aeroporto, Jundiaí, São Paulo	Abrir
01/02/2026, 14:55:32	121	-23.16541, -46.94420	Rodovia dos Bandeirantes, Distrito Industrial, Jundiaí, São Paulo	Abrir

Data/Hora	Vel. (km/h)	Lat/Lon	Endereço	Link
01/02/2026, 14:56:02	120	-23.15962, -46.95071	Rodovia dos Bandeirantes, Tulipas, Jundiaí, São Paulo	Abrir
01/02/2026, 14:56:32	129	-23.15244, -46.95787	Rodovia dos Bandeirantes, Tulipas, Jundiaí, São Paulo	Abrir
01/02/2026, 14:56:55	131	-23.14696, -46.96341	Rodovia dos Bandeirantes, Tulipas, Jundiaí, São Paulo	Abrir
01/02/2026, 14:57:02	135	-23.14561, -46.96547	Rodovia dos Bandeirantes, Tulipas, Jundiaí, São Paulo	Abrir
01/02/2026, 14:57:32	134	-23.14024, -46.97516	Rodovia dos Bandeirantes, Tulipas, Jundiaí, São Paulo	Abrir
01/02/2026, 14:57:40	126	-23.13842, -46.97714	Rodovia dos Bandeirantes, Tulipas, Jundiaí, São Paulo	Abrir
01/02/2026, 14:57:48	122	-23.13623, -46.97843	Rodovia dos Bandeirantes, Chácara São Luiz I, Jundiaí, São Paulo	Abrir
01/02/2026, 14:58:02	121	-23.13208, -46.97976	Rodovia dos Bandeirantes, Chácara São Luiz I, Jundiaí, São Paulo	Abrir
01/02/2026, 14:58:14	119	-23.12880, -46.98133	Rodovia dos Bandeirantes, Chácara São Luiz I, Jundiaí, São Paulo	Abrir
01/02/2026, 14:58:32	128	-23.12487, -46.98558	Rodovia dos Bandeirantes, Chácara São Luiz I, Jundiaí, São Paulo	Abrir
01/02/2026, 14:59:02	129	-23.11808, -46.99321	Rodovia dos Bandeirantes, Louveira, São Paulo	Abrir
01/02/2026, 14:59:13	136	-23.11556, -46.99610	Rodovia dos Bandeirantes, Itupeva, São Paulo	Abrir
01/02/2026, 14:59:32	128	-23.11223, -47.00180	Rodovia dos Bandeirantes, Itupeva, São Paulo	Abrir

Data/Hora	Vel. (km/h)	Lat/Lon	Endereço	Link
01/02/2026, 15:00:02	128	-23.10475, -47.00883	Rodovia dos Bandeirantes, Itupeva, São Paulo	Abrir
01/02/2026, 15:00:21	134	-23.09966, -47.01306	Rodovia dos Bandeirantes, Itupeva, São Paulo	Abrir
01/02/2026, 15:00:26	134	-23.09966, -47.01306	Rodovia dos Bandeirantes, Itupeva, São Paulo	Abrir
01/02/2026, 15:00:32	130	-23.09672, -47.01543	Rodovia dos Bandeirantes, Itupeva, São Paulo	Abrir
01/02/2026, 15:00:39	127	-23.09469, -47.01654	Rodovia dos Bandeirantes, Itupeva, São Paulo	Abrir
01/02/2026, 15:01:02	125	-23.08812, -47.01899	Rodovia dos Bandeirantes, Itupeva, São Paulo	Abrir
01/02/2026, 15:01:04	127	-23.08760, -47.01937	Rodovia dos Bandeirantes, Itupeva, São Paulo	Abrir
01/02/2026, 15:01:32	124	-23.08024, -47.02501	Rodovia dos Bandeirantes, Vinhedo, São Paulo	Abrir
01/02/2026, 15:02:02	120	-23.07199, -47.02959	Rodovia dos Bandeirantes, Itupeva, São Paulo	Abrir
01/02/2026, 15:02:32	130	-23.06495, -47.03632	Rodovia dos Bandeirantes, Vinhedo, São Paulo	Abrir
01/02/2026, 15:04:32	128	-23.04376, -47.05998	Rodovia dos Bandeirantes, Campinas, São Paulo	Abrir
01/02/2026, 15:04:36	125	-23.04295, -47.06103	Rodovia dos Bandeirantes, Campinas, São Paulo	Abrir
01/02/2026, 15:04:46	130	-23.06495, -47.03632	Rodovia dos Bandeirantes, Vinhedo, São Paulo	Abrir

Data/Hora	Vel. (km/h)	Lat/Lon	Endereço	Link
01/02/2026, 15:05:06	125	-23.03793, -47.06897	Rodovia dos Bandeirantes, Reforma Agraria, Campinas, São Paulo	Abrir
01/02/2026, 15:05:16	124	-23.03484, -47.07067	Rodovia dos Bandeirantes, Reforma Agraria, Campinas, São Paulo	Abrir
01/02/2026, 15:05:46	118	-23.02631, -47.07475	Rodovia dos Bandeirantes, Reforma Agraria, Campinas, São Paulo	Abrir
01/02/2026, 15:06:12	118	-23.02631, -47.07475	Rodovia dos Bandeirantes, Reforma Agraria, Campinas, São Paulo	Abrir
01/02/2026, 15:06:16	141	-23.01823, -47.08067	Rodovia dos Bandeirantes, Reforma Agraria, Campinas, São Paulo	Abrir
01/02/2026, 15:06:36	128	-23.01372, -47.08547	Rodovia dos Bandeirantes, Reforma Agraria, Campinas, São Paulo	Abrir
01/02/2026, 15:06:46	121	-23.01160, -47.08851	Rodovia dos Bandeirantes, Reforma Agraria, Campinas, São Paulo	Abrir
01/02/2026, 15:07:16	129	-23.00594, -47.09598	Rodovia dos Bandeirantes, Campinas, São Paulo	Abrir
01/02/2026, 15:07:20	115	-23.00497, -47.09683	Rodovia dos Bandeirantes, Campinas, São Paulo	Abrir
01/02/2026, 15:07:46	125	-22.99912, -47.10162	Rodovia dos Bandeirantes, Campinas, São Paulo	Abrir
01/02/2026, 15:08:00	122	-22.99604, -47.10486	Rodovia dos Bandeirantes, Campinas, São Paulo	Abrir
01/02/2026, 15:08:16	125	-22.99307, -47.10919	Rodovia dos Bandeirantes, Campinas, São Paulo	Abrir
01/02/2026, 15:08:21	115	-22.99200, -47.11034	Rodovia Santos Dumont, Campinas, São Paulo	Abrir














Data/Hora	Vel. (km/h)	Lat/Lon	Endereço	Link
01/02/2026, 15:08:27	117	-22.99067, -47.11101	Rodovia dos Bandeirantes, Campinas, São Paulo	Abrir
01/02/2026, 15:08:32	115	-22.98922, -47.11128	Rodovia dos Bandeirantes, Campinas, São Paulo	Abrir
01/02/2026, 15:08:46	96	-22.98515, -47.11140	Rodovia dos Bandeirantes, Campinas, São Paulo	Abrir
01/02/2026, 15:09:16	102	-22.97825, -47.11197	Rodovia dos Bandeirantes, Campinas, São Paulo	Abrir
01/02/2026, 15:09:16	103	-22.97800, -47.11206	Rodovia dos Bandeirantes, Campinas, São Paulo	Abrir
01/02/2026, 15:09:46	80	-22.97195, -47.11559	Rodovia dos Bandeirantes, Campinas, São Paulo	Abrir
01/02/2026, 15:10:19	80	-22.97195, -47.11559	Rodovia dos Bandeirantes, Campinas, São Paulo	Abrir
01/02/2026, 15:10:48	90	-22.96006, -47.12445	Rodovia dos Bandeirantes, Campinas, São Paulo	Abrir
01/02/2026, 15:10:52	89	-22.95926, -47.12487	Avenida Ruy Rodrigues, Vila Palácios, Campinas, São Paulo	Abrir
01/02/2026, 15:11:02	90	-22.95707, -47.12550	Rodovia dos Bandeirantes, Campinas, São Paulo	Abrir
01/02/2026, 15:11:18	89	-22.95348, -47.12565	Rodovia dos Bandeirantes, Campinas, São Paulo	Abrir
01/02/2026, 15:11:48	83	-22.94704, -47.12575	Rodovia dos Bandeirantes, Campinas, São Paulo	Abrir
01/02/2026, 15:12:18	74	-22.94106, -47.12597	Rodovia dos Bandeirantes, Campinas, São Paulo	Abrir

Data/Hora	Vel. (km/h)	Lat/Lon	Endereço	Link
01/02/2026, 15:12:48	62	-22.93557, -47.12717	Rodovia dos Bandeirantes, Campinas, São Paulo	Abrir
01/02/2026, 15:13:18	79	-22.93066, -47.12849	Rodovia dos Bandeirantes, Campinas, São Paulo	Abrir
01/02/2026, 15:13:48	65	-22.92536, -47.12992	Rodovia dos Bandeirantes, Campinas, São Paulo	Abrir
01/02/2026, 15:13:51	72	-22.92488, -47.13011	Rodovia dos Bandeirantes, Campinas, São Paulo	Abrir
01/02/2026, 15:14:01	72	-22.92328, -47.13108	Rodovia dos Bandeirantes, Campinas, São Paulo	Abrir
01/02/2026, 15:14:12	63	-22.92194, -47.13256	Rodovia dos Bandeirantes, Campinas, São Paulo	Abrir
01/02/2026, 15:14:18	69	-22.92142, -47.13347	Rodovia dos Bandeirantes, Campinas, São Paulo	Abrir
01/02/2026, 15:14:22	72	-22.92112, -47.13418	Rodovia dos Bandeirantes, Campinas, São Paulo	Abrir
01/02/2026, 15:14:32	77	-22.92066, -47.13619	Rodovia dos Bandeirantes, Campinas, São Paulo	Abrir
01/02/2026, 15:14:43	82	-22.92077, -47.13860	Rodovia dos Bandeirantes, Campinas, São Paulo	Abrir
01/02/2026, 15:14:48	81	-22.92093, -47.13973	Rodovia dos Bandeirantes, Campinas, São Paulo	Abrir
01/02/2026, 15:15:11	80	-22.92125, -47.14475	Rodovia dos Bandeirantes, Campinas, São Paulo	Abrir
01/02/2026, 15:15:18	82	-22.92093, -47.14624	Rodovia dos Bandeirantes, Campinas, São Paulo	Abrir

Data/Hora	Vel. (km/h)	Lat/Lon	Endereço	Link
01/02/2026, 15:15:20	82	-22.92093, -47.14624	Rodovia dos Bandeirantes, Campinas, São Paulo	Abrir
01/02/2026, 15:15:23	79	-22.92057, -47.14727	Rodovia dos Bandeirantes, Campinas, São Paulo	Abrir
01/02/2026, 15:15:48	66	-22.91843, -47.15131	Rodovia dos Bandeirantes, Campinas, São Paulo	Abrir
01/02/2026, 15:16:18	81	-22.91555, -47.15668	Rodovia dos Bandeirantes, Campinas, São Paulo	Abrir
01/02/2026, 15:16:48	75	-22.91268, -47.16213	Rodovia dos Bandeirantes, Campinas, São Paulo	Abrir
01/02/2026, 15:17:17	78	-22.91077, -47.16804	Rodovia dos Bandeirantes, Campinas, São Paulo	Abrir
01/02/2026, 15:17:18	78	-22.91075, -47.16824	Rodovia dos Bandeirantes, Campinas, São Paulo	Abrir
01/02/2026, 15:17:35	92	-22.91084, -47.17206	Rodovia dos Bandeirantes, Campinas, São Paulo	Abrir
01/02/2026, 15:17:48	80	-22.91126, -47.17494	Rodovia dos Bandeirantes, Campinas, São Paulo	Abrir
01/02/2026, 15:18:18	90	-22.91234, -47.18251	Rodovia dos Bandeirantes, Hortolândia, São Paulo	Abrir
01/02/2026, 15:18:37	104	-22.91257, -47.18756	Rodovia dos Bandeirantes, Campinas, São Paulo	Abrir
01/02/2026, 15:18:48	113	-22.91194, -47.19075	Rodovia dos Bandeirantes, Campinas, São Paulo	Abrir
01/02/2026, 15:18:51	114	-22.91164, -47.19163	Rodovia dos Bandeirantes, Campinas, São Paulo	Abrir

Data/Hora	Vel. (km/h)	Lat/Lon	Endereço	Link
01/02/2026, 15:19:04	113	-22.90979, -47.19517	Rodovia dos Bandeirantes, Hortolândia, São Paulo	Abrir
01/02/2026, 15:19:18	101	-22.90753, -47.19841	Rodovia dos Bandeirantes, Hortolândia, São Paulo	Abrir
01/02/2026, 15:19:48	97	-22.90332, -47.20453	Rodovia dos Bandeirantes, Jardim Boa Vista, Hortolândia, São Paulo	Abrir
01/02/2026, 15:20:15	113	-22.89962, -47.21110	Rodovia dos Bandeirantes, Adventista Campineiro, Hortolândia, São Paulo	Abrir
01/02/2026, 15:20:18	116	-22.89931, -47.21197	Rodovia dos Bandeirantes, Adventista Campineiro, Hortolândia, São Paulo	Abrir
01/02/2026, 15:20:20	116	-22.89931, -47.21197	Rodovia dos Bandeirantes, Adventista Campineiro, Hortolândia, São Paulo	Abrir
01/02/2026, 15:20:48	104	-22.89738, -47.21971	Rodovia dos Bandeirantes, Adventista Campineiro, Hortolândia, São Paulo	Abrir
01/02/2026, 15:21:09	112	-22.89534, -47.22560	Rodovia dos Bandeirantes, Adventista Campineiro, Hortolândia, São Paulo	Abrir
01/02/2026, 15:21:15	116	-22.89409, -47.22689	Rodovia dos Bandeirantes, Adventista Campineiro, Hortolândia, São Paulo	Abrir
01/02/2026, 15:21:18	112	-22.89337, -47.22740	Rodovia dos Bandeirantes, Adventista Campineiro, Hortolândia, São Paulo	Abrir
01/02/2026, 15:21:21	115	-22.89260, -47.22780	Rodovia dos Bandeirantes, Adventista Campineiro, Hortolândia, São Paulo	Abrir
01/02/2026, 15:21:47	111	-22.88557, -47.23020	Rodovia dos Bandeirantes, Taquara Branca, Hortolândia, São Paulo	Abrir
01/02/2026, 15:21:48	110	-22.88535, -47.23039	Rodovia dos Bandeirantes, Taquara Branca, Hortolândia, São Paulo	Abrir

Data/Hora	Vel. (km/h)	Lat/Lon	Endereço	Link
01/02/2026, 15:21:54	111	-22.88417, -47.23167	Rodovia dos Bandeirantes, Taquara Branca, Hortolândia, São Paulo	Abrir
01/02/2026, 15:22:00	112	-22.88331, -47.23325	Rodovia dos Bandeirantes, Taquara Branca, Hortolândia, São Paulo	Abrir
01/02/2026, 15:22:18	108	-22.88224, -47.23856	Rodovia dos Bandeirantes, Taquara Branca, Hortolândia, São Paulo	Abrir
01/02/2026, 15:22:48	103	-22.88003, -47.24680	Rodovia dos Bandeirantes, Taquara Branca, Hortolândia, São Paulo	Abrir
01/02/2026, 15:22:56	98	-22.87889, -47.24855	Rodovia dos Bandeirantes, Taquara Branca, Hortolândia, São Paulo	Abrir
01/02/2026, 15:23:18	104	-22.87493, -47.25302	Rodovia dos Bandeirantes, Sumaré, São Paulo	Abrir
01/02/2026, 15:23:33	109	-22.87276, -47.25649	Rodovia dos Bandeirantes, Sumaré, São Paulo	Abrir
01/02/2026, 15:23:44	114	-22.87193, -47.25972	Rodovia dos Bandeirantes, Sumaré, São Paulo	Abrir
01/02/2026, 15:23:48	115	-22.87185, -47.26097	Rodovia dos Bandeirantes, Sumaré, São Paulo	Abrir
01/02/2026, 15:24:18	110	-22.87160, -47.26980	Rodovia dos Bandeirantes, Sumaré, São Paulo	Abrir
01/02/2026, 15:24:34	110	-22.87069, -47.27447	Rodovia dos Bandeirantes, Sumaré, São Paulo	Abrir
01/02/2026, 15:24:45	116	-22.86908, -47.27738	Rodovia dos Bandeirantes, Sumaré, São Paulo	Abrir
01/02/2026, 15:24:48	113	-22.86851, -47.27810	Rodovia dos Bandeirantes, Sumaré, São Paulo	Abrir

Data/Hora	Vel. (km/h)	Lat/Lon	Endereço	Link
01/02/2026, 15:25:18		-22.86283, -47.28474	Rodovia dos Bandeirantes, Sumaré, São Paulo	Abrir
01/02/2026, 15:25:20		-22.86283, -47.28474	Rodovia dos Bandeirantes, Sumaré, São Paulo	Abrir
01/02/2026, 15:25:35		-22.86011, -47.28901	Rodovia dos Bandeirantes, Sumaré, São Paulo	Abrir
01/02/2026, 15:25:48		-22.85906, -47.29273	Rodovia dos Bandeirantes, Sumaré, São Paulo	Abrir
01/02/2026, 15:26:18		-22.85763, -47.29972	Rodovia dos Bandeirantes, Sumaré, São Paulo	Abrir
01/02/2026, 15:26:48		-22.85646, -47.30506	Rodovia dos Bandeirantes, Sumaré, São Paulo	Abrir
01/02/2026, 15:27:18		-22.85463, -47.31365	Rodovia dos Bandeirantes, Sumaré, São Paulo	Abrir
01/02/2026, 15:27:48		-22.85273, -47.32224	Rodovia dos Bandeirantes, Sumaré, São Paulo	Abrir
01/02/2026, 15:28:18		-22.84864, -47.33001	Rodovia dos Bandeirantes, Sumaré, São Paulo	Abrir
01/02/2026, 15:28:48		-22.84449, -47.33748	Rodovia dos Bandeirantes, Sumaré, São Paulo	Abrir
01/02/2026, 15:29:18		-22.84005, -47.34544	Rodovia dos Bandeirantes, Sumaré, São Paulo	Abrir
01/02/2026, 15:29:48		-22.83530, -47.35387	Rodovia dos Bandeirantes, Sumaré, São Paulo	Abrir
01/02/2026, 15:30:18		-22.83115, -47.36124	Rodovia dos Bandeirantes, Sumaré, São Paulo	Abrir

Data/Hora	Vel. (km/h)	Lat/Lon	Endereço	Link
01/02/2026, 15:30:20	104	-22.83115, -47.36124	Rodovia dos Bandeirantes, Sumaré, São Paulo	Abrir
01/02/2026, 15:30:48	116	-22.82697, -47.36882	Rodovia dos Bandeirantes, Santa Bárbara d'Oeste, São Paulo	Abrir
01/02/2026, 15:31:18	110	-22.82231, -47.37691	Rodovia dos Bandeirantes, Santa Bárbara d'Oeste, São Paulo	Abrir
01/02/2026, 15:31:22	110	-22.82162, -47.37785	Rodovia dos Bandeirantes, Santa Bárbara d'Oeste, São Paulo	Abrir
01/02/2026, 15:31:48	113	-22.81662, -47.38333	Rodovia dos Bandeirantes, Santa Bárbara d'Oeste, São Paulo	Abrir
01/02/2026, 15:32:18	111	-22.81075, -47.38959	Rodovia dos Bandeirantes, Santa Bárbara d'Oeste, São Paulo	Abrir
01/02/2026, 15:32:48	115	-22.80446, -47.39634	Rodovia dos Bandeirantes, Santa Bárbara d'Oeste, São Paulo	Abrir
01/02/2026, 15:33:18	113	-22.79946, -47.40388	Rodovia dos Bandeirantes, Santa Bárbara d'Oeste, São Paulo	Abrir
01/02/2026, 15:33:48	118	-22.79453, -47.41193	Rodovia dos Bandeirantes, Jardim Santa Alice, Santa Bárbara d'Oeste, São Paulo	Abrir
01/02/2026, 15:34:18	114	-22.78990, -47.41976	Rodovia dos Bandeirantes, Jardim Santa Alice, Santa Bárbara d'Oeste, São Paulo	Abrir
01/02/2026, 15:34:48	125	-22.78545, -47.42803	Rodovia dos Bandeirantes, Jardim Santa Alice, Santa Bárbara d'Oeste, São Paulo	Abrir
01/02/2026, 15:35:18	120	-22.78058, -47.43656	Rodovia dos Bandeirantes, Jardim Santa Alice, Santa Bárbara d'Oeste, São Paulo	Abrir
01/02/2026, 15:35:22	120	-22.78058, -47.43656	Rodovia dos Bandeirantes, Jardim Santa Alice, Santa Bárbara d'Oeste, São Paulo	Abrir

Data/Hora	Vel. (km/h)	Lat/Lon	Endereço	Link
01/02/2026, 15:35:48	114	-22.77539, -47.44407	Rodovia dos Bandeirantes, Vila Alfa, Santa Bárbara d'Oeste, São Paulo	Abrir
01/02/2026, 15:35:48	114	-22.77539, -47.44407	Rodovia dos Bandeirantes, Vila Alfa, Santa Bárbara d'Oeste, São Paulo	Abrir
01/02/2026, 15:35:57	117	-22.77304, -47.44532	Rodovia dos Bandeirantes, Vila Alfa, Santa Bárbara d'Oeste, São Paulo	Abrir
01/02/2026, 15:36:05	115	-22.77077, -47.44580	Rodovia dos Bandeirantes, Vila Alfa, Santa Bárbara d'Oeste, São Paulo	Abrir
01/02/2026, 15:36:18	116	-22.76696, -47.44567	Rodovia dos Bandeirantes, Vila Alfa, Santa Bárbara d'Oeste, São Paulo	Abrir
01/02/2026, 15:36:48	109	-22.75812, -47.44530	Rodovia dos Bandeirantes, Residencial Dona Margarida, Santa Bárbara d'Oeste, São Paulo	Abrir
01/02/2026, 15:37:18	111	-22.74938, -47.44524	Rodovia dos Bandeirantes, Chácaras Beira-rio, Santa Bárbara d'Oeste, São Paulo	Abrir
01/02/2026, 15:37:25	111	-22.74750, -47.44572	Rodovia dos Bandeirantes, Chácaras Beira-rio, Santa Bárbara d'Oeste, São Paulo	Abrir
01/02/2026, 15:37:34	115	-22.74519, -47.44692	Rodovia dos Bandeirantes, Chácaras Beira-rio, Santa Bárbara d'Oeste, São Paulo	Abrir
01/02/2026, 15:37:46	114	-22.74260, -47.44938	Rodovia dos Bandeirantes, Chácaras Beira-rio, Santa Bárbara d'Oeste, São Paulo	Abrir
01/02/2026, 15:37:48	115	-22.74222, -47.44985	Rodovia dos Bandeirantes, Chácaras Beira-rio, Santa Bárbara d'Oeste, São Paulo	Abrir
01/02/2026, 15:38:18	109	-22.73676, -47.45648	Rodovia dos Bandeirantes, Chácaras Beira-rio, Santa Bárbara d'Oeste, São Paulo	Abrir
01/02/2026, 15:38:43	117	-22.73178, -47.46195	Rodovia dos Bandeirantes, Chácaras Beira-rio, Limeira, São Paulo	Abrir

Data/Hora	Vel. (km/h)	Lat/Lon	Endereço	Link
01/02/2026, 15:38:48	119	-22.73048, -47.46273	Rodovia dos Bandeirantes, Limeira, São Paulo	Abrir
01/02/2026, 15:38:53	120	-22.72908, -47.46333	Rodovia dos Bandeirantes, Limeira, São Paulo	Abrir
01/02/2026, 15:39:02	117	-22.72648, -47.46384	Rodovia dos Bandeirantes, Limeira, São Paulo	Abrir
01/02/2026, 15:39:12	119	-22.72354, -47.46360	Rodovia dos Bandeirantes, Limeira, São Paulo	Abrir
01/02/2026, 15:39:18	120	-22.72182, -47.46302	Rodovia dos Bandeirantes, Limeira, São Paulo	Abrir
01/02/2026, 15:39:48	117	-22.71356, -47.45976	Rodovia dos Bandeirantes, Limeira, São Paulo	Abrir
01/02/2026, 15:40:18	122	-22.70490, -47.45639	Rodovia dos Bandeirantes, Limeira, São Paulo	Abrir
01/02/2026, 15:40:48	125	-22.69614, -47.45299	Rodovia dos Bandeirantes, Limeira, São Paulo	Abrir
01/02/2026, 15:40:56	117	-22.69391, -47.45200	Rodovia dos Bandeirantes, Limeira, São Paulo	Abrir
01/02/2026, 15:41:06	118	-22.69153, -47.45017	Rodovia dos Bandeirantes, Limeira, São Paulo	Abrir
01/02/2026, 15:41:18	119	-22.68925, -47.44718	Rodovia dos Bandeirantes, Limeira, São Paulo	Abrir
01/02/2026, 15:41:23	122	-22.70490, -47.45639	Rodovia dos Bandeirantes, Limeira, São Paulo	Abrir
01/02/2026, 15:41:23	125	-22.69614, -47.45299	Rodovia dos Bandeirantes, Limeira, São Paulo	Abrir

Data/Hora	Vel. (km/h)	Lat/Lon	Endereço	Link
01/02/2026, 15:41:41	111	-22.68473, -47.44194	Rodovia dos Bandeirantes, Limeira, São Paulo	Abrir
01/02/2026, 15:41:48	109	-22.68287, -47.44130	Rodovia dos Bandeirantes, Limeira, São Paulo	Abrir
01/02/2026, 15:41:49	109	-22.68260, -47.44125	Rodovia dos Bandeirantes, Limeira, São Paulo	Abrir
01/02/2026, 15:41:55	108	-22.68096, -47.44124	Rodovia dos Bandeirantes, Limeira, São Paulo	Abrir
01/02/2026, 15:42:02	110	-22.67909, -47.44176	Rodovia dos Bandeirantes, Limeira, São Paulo	Abrir
01/02/2026, 15:42:09	119	-22.68925, -47.44718	Rodovia dos Bandeirantes, Limeira, São Paulo	Abrir
01/02/2026, 15:42:38	127	-22.66910, -47.44700	Rodovia dos Bandeirantes, Limeira, São Paulo	Abrir
01/02/2026, 15:42:59	125	-22.66287, -47.44916	Rodovia dos Bandeirantes, Limeira, São Paulo	Abrir
01/02/2026, 15:43:08	124	-22.66009, -47.44932	Rodovia dos Bandeirantes, Limeira, São Paulo	Abrir
01/02/2026, 15:43:38	123	-22.65081, -47.44947	Rodovia dos Bandeirantes, Limeira, São Paulo	Abrir
01/02/2026, 15:44:08	123	-22.64206, -47.45137	Rodovia dos Bandeirantes, Limeira, São Paulo	Abrir
01/02/2026, 15:44:13	123	-22.64062, -47.45198	Rodovia dos Bandeirantes, Limeira, São Paulo	Abrir
01/02/2026, 15:44:38	127	-22.63327, -47.45508	Rodovia dos Bandeirantes, Limeira, São Paulo	Abrir

Data/Hora	Vel. (km/h)	Lat/Lon	Endereço	Link
01/02/2026, 15:45:08	133	-22.62421, -47.45890	Rodovia dos Bandeirantes, Limeira, São Paulo	Abrir
01/02/2026, 15:45:30	111	-22.61791, -47.46088	Rodovia dos Bandeirantes, Limeira, São Paulo	Abrir
01/02/2026, 15:45:38	109	-22.61572, -47.46103	Rodovia dos Bandeirantes, Limeira, São Paulo	Abrir
01/02/2026, 15:45:50	114	-22.61237, -47.46078	Rodovia dos Bandeirantes, Limeira, São Paulo	Abrir
01/02/2026, 15:46:08	119	-22.60733, -47.45923	Rodovia dos Bandeirantes, Limeira, São Paulo	Abrir
01/02/2026, 15:46:08	119	-22.60733, -47.45923	Rodovia dos Bandeirantes, Limeira, São Paulo	Abrir
01/02/2026, 15:46:38	120	-22.59861, -47.45511	Rodovia dos Bandeirantes, Limeira, São Paulo	Abrir
01/02/2026, 15:46:40	120	-22.59861, -47.45511	Rodovia dos Bandeirantes, Limeira, São Paulo	Abrir
01/02/2026, 15:46:45	118	-22.59659, -47.45456	Rodovia dos Bandeirantes, Limeira, São Paulo	Abrir
01/02/2026, 15:46:54	117	-22.59395, -47.45451	Trevo Doutor Arlindo de Salvo, Limeira, São Paulo	Abrir
01/02/2026, 15:47:05	105	-22.59093, -47.45533	Rodovia dos Bandeirantes, Limeira, São Paulo	Abrir
01/02/2026, 15:47:08	100	-22.59022, -47.45564	Rodovia dos Bandeirantes, Limeira, São Paulo	Abrir
01/02/2026, 15:47:38	109	-22.58325, -47.45864	Rodovia dos Bandeirantes, Limeira, São Paulo	Abrir

Data/Hora	Vel. (km/h)	Lat/Lon	Endereço	Link
01/02/2026, 15:47:50	110	-22.58010, -47.45958	Rodovia dos Bandeirantes, Limeira, São Paulo	Abrir
01/02/2026, 15:47:58	121	-22.57780, -47.45944	Rodovia dos Bandeirantes, Limeira, São Paulo	Abrir
01/02/2026, 15:48:08	120	-22.57479, -47.45852	Rodovia dos Bandeirantes, Limeira, São Paulo	Abrir
01/02/2026, 15:48:31	125	-22.56793, -47.45721	Rodovia dos Bandeirantes, Limeira, São Paulo	Abrir
01/02/2026, 15:48:38	125	-22.56581, -47.45772	Rodovia dos Bandeirantes, Limeira, São Paulo	Abrir
01/02/2026, 15:49:08	80	-22.55741, -47.45998	Rodovia dos Bandeirantes, Limeira, São Paulo	Abrir
01/02/2026, 15:49:39	95	-22.55284, -47.46119	Rodovia dos Bandeirantes, Limeira, São Paulo	Abrir
01/02/2026, 15:50:03	111	-22.54645, -47.46211	Rodovia dos Bandeirantes, Limeira, São Paulo	Abrir
01/02/2026, 15:50:09	112	-22.54509, -47.46172	Rodovia dos Bandeirantes, Limeira, São Paulo	Abrir
01/02/2026, 15:50:11	110	-22.54432, -47.46136	Rodovia dos Bandeirantes, Limeira, São Paulo	Abrir
01/02/2026, 15:50:19	112	-22.54246, -47.46003	Rodovia dos Bandeirantes, Limeira, São Paulo	Abrir
01/02/2026, 15:50:27	109	-22.54102, -47.45817	Rodovia dos Bandeirantes, Limeira, São Paulo	Abrir
01/02/2026, 15:50:39	108	-22.53964, -47.45496	Rodovia dos Bandeirantes, Limeira, São Paulo	Abrir

Data/Hora	Vel. (km/h)	Lat/Lon	Endereço	Link
01/02/2026, 15:50:59	106	-22.53673, -47.45019	Rodovia dos Bandeirantes, Limeira, São Paulo	Abrir
01/02/2026, 15:51:09	106	-22.53464, -47.44856	Rodovia dos Bandeirantes, Limeira, São Paulo	Abrir
01/02/2026, 15:51:36	117	-22.52881, -47.44341	Rodovia dos Bandeirantes, Limeira, São Paulo	Abrir
01/02/2026, 15:51:39	120	-22.52836, -47.44257	Rodovia dos Bandeirantes, Limeira, São Paulo	Abrir
01/02/2026, 15:51:39	120	-22.52836, -47.44257	Rodovia dos Bandeirantes, Limeira, São Paulo	Abrir
01/02/2026, 15:52:08	118	-22.52402, -47.43446	Rodovia dos Bandeirantes, Limeira, São Paulo	Abrir
01/02/2026, 15:52:09	119	-22.52380, -47.43424	Rodovia dos Bandeirantes, Limeira, São Paulo	Abrir
01/02/2026, 15:52:20	115	-22.52105, -47.43230	Viaduto Palmiro Zorzo, Limeira, São Paulo	Abrir
01/02/2026, 15:52:31	116	-22.51805, -47.43128	Rodovia dos Bandeirantes, Cordeirópolis, São Paulo	Abrir
01/02/2026, 15:52:38	106	-22.51608, -47.43101	Rodovia dos Bandeirantes, Cordeirópolis, São Paulo	Abrir
01/02/2026, 15:53:08	115	-22.50849, -47.42997	Rodovia dos Bandeirantes, Cordeirópolis, São Paulo	Abrir
01/02/2026, 15:53:39	119	-22.49945, -47.42878	Rodovia dos Bandeirantes, Cordeirópolis, São Paulo	Abrir
01/02/2026, 15:53:58	114	-22.49429, -47.42736	Rodovia Washington Luís, Cordeirópolis, São Paulo	Abrir

Data/Hora	Vel. (km/h)	Lat/Lon	Endereço	Link
01/02/2026, 15:54:08	114	-22.49191, -47.42563	Rodovia dos Bandeirantes, Cordeirópolis, São Paulo	Abrir
01/02/2026, 15:54:09	116	-22.49170, -47.42541	Rodovia dos Bandeirantes, Cordeirópolis, São Paulo	Abrir
01/02/2026, 15:54:21	102	-22.48967, -47.42259	Rodovia dos Bandeirantes, Cordeirópolis, São Paulo	Abrir
01/02/2026, 15:54:34	101	-22.48850, -47.41926	Rodovia dos Bandeirantes, Cordeirópolis, São Paulo	Abrir
01/02/2026, 15:54:38	98	-22.48829, -47.41820	Rodovia dos Bandeirantes, Cordeirópolis, São Paulo	Abrir
01/02/2026, 15:55:08	110	-22.48644, -47.40996	Rodovia dos Bandeirantes, Cordeirópolis, São Paulo	Abrir
01/02/2026, 15:55:32	116	-22.48459, -47.40277	Cordeirópolis, São Paulo	Abrir
01/02/2026, 15:55:38	119	-22.48355, -47.40124	Cordeirópolis, São Paulo	Abrir
01/02/2026, 15:55:39	119	-22.48333, -47.40101	Cordeirópolis, São Paulo	Abrir
01/02/2026, 15:55:43	118	-22.48239, -47.40022	Cordeirópolis, São Paulo	Abrir
01/02/2026, 15:55:50	116	-22.48050, -47.39939	Cordeirópolis, São Paulo	Abrir
01/02/2026, 15:56:08	106	-22.47533, -47.39903	Rodovia Anhanguera, Cordeirópolis, São Paulo	Abrir
01/02/2026, 15:56:38	105	-22.46740, -47.39887	Rodovia Anhanguera, Cordeirópolis, São Paulo	Abrir

Data/Hora	Vel. (km/h)	Lat/Lon	Endereço	Link
01/02/2026, 15:56:39	105	-22.46740, -47.39887	Rodovia Anhanguera, Cordeirópolis, São Paulo	Abrir
01/02/2026, 15:57:09	124	-22.45867, -47.39876	Rodovia Anhanguera, Cordeirópolis, São Paulo	Abrir
01/02/2026, 15:57:38	124	-22.44952, -47.39862	Rodovia Anhanguera, Cordeirópolis, São Paulo	Abrir
01/02/2026, 15:58:09	102	-22.44109, -47.39715	Rodovia Anhanguera, Araras, São Paulo	Abrir
01/02/2026, 15:58:39	118	-22.43294, -47.39498	Rodovia Anhanguera, Araras, São Paulo	Abrir
01/02/2026, 15:59:08	111	-22.42489, -47.39276	Rodovia Anhanguera, Araras, São Paulo	Abrir
01/02/2026, 15:59:38	102	-22.41701, -47.39052	Rodovia Anhanguera, Araras, São Paulo	Abrir
01/02/2026, 16:00:09	100	-22.40891, -47.38969	Rodovia Anhanguera, Araras, São Paulo	Abrir
01/02/2026, 16:00:38	94	-22.40162, -47.38953	Rodovia Anhanguera, Araras, São Paulo	Abrir
01/02/2026, 16:00:43	98	-22.40041, -47.38951	Rodovia Anhanguera, Araras, São Paulo	Abrir
01/02/2026, 16:00:53	103	-22.39798, -47.38984	Rodovia Anhanguera, Araras, São Paulo	Abrir
01/02/2026, 16:01:09	123	-22.39371, -47.39173	Rodovia Anhanguera, Araras, São Paulo	Abrir
01/02/2026, 16:01:38	115	-22.38555, -47.39422	Rodovia Anhanguera, Conjunto Habitacional Doutor Narciso Gomes, Araras, São Paulo	Abrir

Data/Hora	Vel. (km/h)	Lat/Lon	Endereço	Link
01/02/2026, 16:01:39	115	-22.38526, -47.39422	Rodovia Anhanguera, Conjunto Habitacional Doutor Narciso Gomes, Araras, São Paulo	Abrir
01/02/2026, 16:01:39	115	-22.38526, -47.39422	Rodovia Anhanguera, Conjunto Habitacional Doutor Narciso Gomes, Araras, São Paulo	Abrir
01/02/2026, 16:02:09	105	-22.37715, -47.39426	Rodovia Anhanguera, Chácara Riachuello, Araras, São Paulo	Abrir
01/02/2026, 16:02:39	101	-22.36950, -47.39459	Rodovia Anhanguera, Centro, Araras, São Paulo	Abrir
01/02/2026, 16:03:08	101	-22.36175, -47.39456	Rodovia Anhanguera, Centro, Araras, São Paulo	Abrir
01/02/2026, 16:03:39	133	-22.35296, -47.39478	Rodovia Anhanguera, Centro, Araras, São Paulo	Abrir
01/02/2026, 16:04:06	104	-22.34540, -47.39355	Rodovia Anhanguera, Centro, Araras, São Paulo	Abrir
01/02/2026, 16:04:09	106	-22.34464, -47.39333	Rodovia Anhanguera, Centro, Araras, São Paulo	Abrir
01/02/2026, 16:04:39	114	-22.33655, -47.39006	Rodovia Anhanguera, Jardim Nova Europa, Araras, São Paulo	Abrir
01/02/2026, 16:04:56	117	-22.33182, -47.38883	Rodovia Anhanguera, Jardim Nova Europa, Araras, São Paulo	Abrir
01/02/2026, 16:05:09	121	-22.32795, -47.38925	Rodovia Anhanguera, Jardim Nova Europa, Araras, São Paulo	Abrir
01/02/2026, 16:05:38	130	-22.31902, -47.39019	Rodovia Anhanguera, Jardim Alto da Colina, Araras, São Paulo	Abrir
01/02/2026, 16:06:09	110	-22.31011, -47.39108	Rodovia Anhanguera, Araras, São Paulo	Abrir

Data/Hora	Vel. (km/h)	Lat/Lon	Endereço	Link
01/02/2026, 16:06:38	119	-22.30147, -47.39195	Rodovia Anhanguera, Araras, São Paulo	Abrir
01/02/2026, 16:06:41	119	-22.30147, -47.39195	Rodovia Anhanguera, Araras, São Paulo	Abrir
01/02/2026, 16:07:08	133	-22.29196, -47.39290	Rodovia Anhanguera, Araras, São Paulo	Abrir
01/02/2026, 16:07:38	112	-22.28331, -47.39326	Rodovia Anhanguera, Araras, São Paulo	Abrir
01/02/2026, 16:08:08	124	-22.27412, -47.39205	Rodovia Anhanguera, Araras, São Paulo	Abrir
01/02/2026, 16:08:39	114	-22.26511, -47.39090	Rodovia Anhanguera, Araras, São Paulo	Abrir
01/02/2026, 16:09:08	103	-22.25709, -47.38986	Rodovia Anhanguera, Araras, São Paulo	Abrir
01/02/2026, 16:09:39	43	-22.25062, -47.38976	Rodovia Anhanguera, Leme, São Paulo	Abrir
01/02/2026, 16:10:09	79	-22.24673, -47.39014	Rodovia Anhanguera, Leme, São Paulo	Abrir
01/02/2026, 16:10:38	111	-22.23960, -47.39060	Rodovia Anhanguera, Leme, São Paulo	Abrir
01/02/2026, 16:11:09	121	-22.23077, -47.39119	Rodovia Anhanguera, Leme, São Paulo	Abrir
01/02/2026, 16:11:39	117	-22.22174, -47.39182	Rodovia Anhanguera, Leme, São Paulo	Abrir
01/02/2026, 16:11:40	117	-22.22174, -47.39182	Rodovia Anhanguera, Leme, São Paulo	Abrir

Data/Hora	Vel. (km/h)	Lat/Lon	Endereço	Link
01/02/2026, 16:12:09	110	-22.21301, -47.39350	Rodovia Anhanguera, Leme, São Paulo	Abrir
01/02/2026, 16:12:38	116	-22.20466, -47.39508	Rodovia Anhanguera, Leme, São Paulo	Abrir
01/02/2026, 16:13:09	101	-22.19680, -47.39655	Rodovia Anhanguera, Leme, São Paulo	Abrir
01/02/2026, 16:13:39	103	-22.18868, -47.39803	Rodovia Anhanguera, Leme, São Paulo	Abrir
01/02/2026, 16:14:09	116	-22.18064, -47.39848	Rodovia Anhanguera, Leme, São Paulo	Abrir
01/02/2026, 16:14:39	123	-22.17154, -47.39904	Rodovia Anhanguera, Leme, São Paulo	Abrir
01/02/2026, 16:15:09	104	-22.16334, -47.39950	Rodovia Anhanguera, Leme, São Paulo	Abrir
01/02/2026, 16:15:39	114	-22.15529, -47.40003	Rodovia Anhanguera, Leme, São Paulo	Abrir
01/02/2026, 16:15:48	106	-22.15260, -47.40042	Rodovia Anhanguera, Leme, São Paulo	Abrir
01/02/2026, 16:16:09	97	-22.14789, -47.40262	Rodovia Anhanguera, Leme, São Paulo	Abrir
01/02/2026, 16:16:38	114	-22.14026, -47.40643	Rodovia Anhanguera, Leme, São Paulo	Abrir
01/02/2026, 16:16:54	114	-22.14026, -47.40643	Rodovia Anhanguera, Leme, São Paulo	Abrir
01/02/2026, 16:17:08	118	-22.13220, -47.40936	Rodovia Anhanguera, Leme, São Paulo	Abrir

Data/Hora	Vel. (km/h)	Lat/Lon	Endereço	Link
01/02/2026, 16:17:39	120	-22.12293, -47.41058	Rodovia Anhanguera, São Paulo	Abrir
01/02/2026, 16:18:09	81	-22.11463, -47.41168	Rodovia Anhanguera, São Paulo	Abrir
01/02/2026, 16:18:39	84	-22.10884, -47.41245	Rodovia Anhanguera, São Paulo	Abrir
01/02/2026, 16:19:09	92	-22.10165, -47.41472	Rodovia Anhanguera, São Paulo	Abrir
01/02/2026, 16:19:39	112	-22.09460, -47.41712	Rodovia Anhanguera, São Paulo	Abrir
01/02/2026, 16:20:08	82	-22.08880, -47.41907	Rodovia Anhanguera, São Paulo	Abrir
01/02/2026, 16:20:39	0	-22.08751, -47.41946	Rodovia Anhanguera, São Paulo	Abrir
01/02/2026, 16:21:09	0	-22.08754, -47.41945	Rodovia Anhanguera, São Paulo	Abrir
01/02/2026, 16:21:39	0	-22.08752, -47.41945	Rodovia Anhanguera, São Paulo	Abrir
01/02/2026, 16:21:40	0	-22.08752, -47.41945	Rodovia Anhanguera, São Paulo	Abrir
01/02/2026, 16:21:57	68	-22.08592, -47.42005	Rodovia Anhanguera, São Paulo	Abrir
01/02/2026, 16:22:09	100	-22.08339, -47.42079	Rodovia Anhanguera, São Paulo	Abrir
01/02/2026, 16:22:39	125	-22.07549, -47.42282	Rodovia Anhanguera, São Paulo	Abrir

Data/Hora	Vel. (km/h)	Lat/Lon	Endereço	Link
01/02/2026, 16:23:09	115	-22.06695, -47.42503	Rodovia Anhanguera, Pirassununga, São Paulo	Abrir
01/02/2026, 16:23:39	109	-22.05852, -47.42717	Rodovia Anhanguera, Pirassununga, São Paulo	Abrir
01/02/2026, 16:24:09	112	-22.05013, -47.42928	Rodovia Anhanguera, Pirassununga, São Paulo	Abrir
01/02/2026, 16:24:39	101	-22.04244, -47.43120	Rodovia Anhanguera, Vila Belmiro, Pirassununga, São Paulo	Abrir
01/02/2026, 16:25:09	107	-22.03487, -47.43315	Rodovia Anhanguera, Vila Belmiro, Pirassununga, São Paulo	Abrir
01/02/2026, 16:25:39	114	-22.02685, -47.43589	Rodovia Anhanguera, Loteamento TerraAmerica, Pirassununga, São Paulo	Abrir
01/02/2026, 16:26:09	96	-22.01911, -47.43850	Rodovia Anhanguera, Loteamento TerraAmerica, Pirassununga, São Paulo	Abrir
01/02/2026, 16:26:39	118	-22.01107, -47.44130	Rodovia Anhanguera, Loteamento TerraAmerica, Pirassununga, São Paulo	Abrir
01/02/2026, 16:26:40	118	-22.01107, -47.44130	Rodovia Anhanguera, Loteamento TerraAmerica, Pirassununga, São Paulo	Abrir
01/02/2026, 16:27:09	117	-22.00273, -47.44415	Rodovia Anhanguera, Loteamento TerraAmerica, Pirassununga, São Paulo	Abrir
01/02/2026, 16:27:38	103	-21.99478, -47.44684	Rodovia Anhanguera, Pirassununga, São Paulo	Abrir
01/02/2026, 16:28:09	120	-21.98694, -47.44952	Rodovia Anhanguera, Pirassununga, São Paulo	Abrir
01/02/2026, 16:28:39	95	-21.97990, -47.45194	Rodovia Anhanguera, Pirassununga, São Paulo	Abrir

Data/Hora	Vel. (km/h)	Lat/Lon	Endereço	Link
01/02/2026, 16:29:09	102	-21.97267, -47.45441	Rodovia Anhanguera, Pirassununga, São Paulo	Abrir
01/02/2026, 16:29:39	98	-21.96470, -47.45707	Rodovia Anhanguera, Pirassununga, São Paulo	Abrir
01/02/2026, 16:30:09	48	-21.95840, -47.45901	Rodovia Anhanguera, Pirassununga, São Paulo	Abrir
01/02/2026, 16:30:39	95	-21.95423, -47.46060	Rodovia Anhanguera, Pirassununga, São Paulo	Abrir
01/02/2026, 16:31:09	117	-21.94647, -47.46329	Rodovia Anhanguera, Pirassununga, São Paulo	Abrir
01/02/2026, 16:31:39	111	-21.93841, -47.46609	Rodovia Anhanguera, Pirassununga, São Paulo	Abrir
01/02/2026, 16:31:40	111	-21.93841, -47.46609	Rodovia Anhanguera, Pirassununga, São Paulo	Abrir
01/02/2026, 16:32:09	116	-21.92985, -47.46900	Rodovia Anhanguera, Pirassununga, São Paulo	Abrir
01/02/2026, 16:32:39	129	-21.92090, -47.47204	Rodovia Anhanguera, Pirassununga, São Paulo	Abrir
01/02/2026, 16:33:09	100	-21.91266, -47.47485	Rodovia Anhanguera, Porto Ferreira, São Paulo	Abrir
01/02/2026, 16:33:39	94	-21.90514, -47.47736	Rodovia Anhanguera, Porto Ferreira, São Paulo	Abrir
01/02/2026, 16:34:09	109	-21.89784, -47.47985	Rodovia Anhanguera, Porto Ferreira, São Paulo	Abrir
01/02/2026, 16:34:39	118	-21.88982, -47.48261	Rodovia Anhanguera, Porto Ferreira, São Paulo	Abrir

Data/Hora	Vel. (km/h)	Lat/Lon	Endereço	Link
01/02/2026, 16:35:09	126	-21.88111, -47.48558	Rodovia Anhanguera, Porto Ferreira, São Paulo	Abrir
01/02/2026, 16:35:39	122	-21.87226, -47.48858	Rodovia Anhanguera, Porto Ferreira, São Paulo	Abrir
01/02/2026, 16:36:09	122	-21.86299, -47.49174	Rodovia Anhanguera, Porto Ferreira, São Paulo	Abrir
01/02/2026, 16:36:39	110	-21.85573, -47.49425	Rodovia Anhanguera, Porto Ferreira, São Paulo	Abrir
01/02/2026, 16:36:40	110	-21.85573, -47.49425	Rodovia Anhanguera, Porto Ferreira, São Paulo	Abrir
01/02/2026, 16:36:57	114	-21.85097, -47.49509	Rodovia Anhanguera, Porto Ferreira, São Paulo	Abrir
01/02/2026, 16:37:09	128	-21.84733, -47.49510	Rodovia Anhanguera, Porto Ferreira, São Paulo	Abrir
01/02/2026, 16:37:39	126	-21.83759, -47.49512	Rodovia Anhanguera, Porto Ferreira, São Paulo	Abrir
01/02/2026, 16:38:09	130	-21.82787, -47.49518	Rodovia Anhanguera, Porto Ferreira, São Paulo	Abrir
01/02/2026, 16:38:39	131	-21.81842, -47.49637	Rodovia Anhanguera, Porto Ferreira, São Paulo	Abrir
01/02/2026, 16:38:41	134	-21.81777, -47.49655	Rodovia Anhanguera, Porto Ferreira, São Paulo	Abrir
01/02/2026, 16:39:09	133	-21.80877, -47.50056	Rodovia Anhanguera, Porto Ferreira, São Paulo	Abrir
01/02/2026, 16:39:12	131	-21.80790, -47.50109	Rodovia Anhanguera, Porto Ferreira, São Paulo	Abrir

Data/Hora	Vel. (km/h)	Lat/Lon	Endereço	Link
01/02/2026, 16:39:39	121	-21.80101, -47.50650	Rodovia Anhanguera, Santa Rita do Passa Quatro, São Paulo	Abrir
01/02/2026, 16:39:44	117	-21.79993, -47.50762	Rodovia Anhanguera, Santa Rita do Passa Quatro, São Paulo	Abrir
01/02/2026, 16:40:09	129	-21.79492, -47.51399	Rodovia Anhanguera, Santa Rita do Passa Quatro, São Paulo	Abrir
01/02/2026, 16:40:39	122	-21.78868, -47.52196	Rodovia Anhanguera, Santa Rita do Passa Quatro, São Paulo	Abrir
01/02/2026, 16:41:09	119	-21.78288, -47.52931	Rodovia Anhanguera, Santa Rita do Passa Quatro, São Paulo	Abrir
01/02/2026, 16:41:39	112	-21.77728, -47.53655	Rodovia Anhanguera, Santa Rita do Passa Quatro, São Paulo	Abrir
01/02/2026, 16:41:40	112	-21.77728, -47.53655	Rodovia Anhanguera, Santa Rita do Passa Quatro, São Paulo	Abrir
01/02/2026, 16:42:09	128	-21.77126, -47.54423	Rodovia Anhanguera, Santa Rita do Passa Quatro, São Paulo	Abrir
01/02/2026, 16:42:39	137	-21.76482, -47.55244	Rodovia Anhanguera, Santa Rita do Passa Quatro, São Paulo	Abrir
01/02/2026, 16:43:09	118	-21.75841, -47.56060	Rodovia Anhanguera, Santa Rita do Passa Quatro, São Paulo	Abrir
01/02/2026, 16:43:38	113	-21.75296, -47.56754	Rodovia Anhanguera, Santa Rita do Passa Quatro, São Paulo	Abrir
01/02/2026, 16:44:09	114	-21.74613, -47.57463	Rodovia Anhanguera, Santa Rita do Passa Quatro, São Paulo	Abrir
01/02/2026, 16:44:39	111	-21.73988, -47.58048	Rodovia Anhanguera, Santa Rita do Passa Quatro, São Paulo	Abrir

Data/Hora	Vel. (km/h)	Lat/Lon	Endereço	Link
01/02/2026, 16:44:46	116	-21.73823, -47.58168	Rodovia Anhanguera, Santa Rita do Passa Quatro, São Paulo	Abrir
01/02/2026, 16:45:09	130	-21.73146, -47.58451	Rodovia Anhanguera, Santa Rita do Passa Quatro, São Paulo	Abrir
01/02/2026, 16:45:39	122	-21.72268, -47.58774	Rodovia Anhanguera, Santa Rita do Passa Quatro, São Paulo	Abrir
01/02/2026, 16:46:09	113	-21.71427, -47.59080	Rodovia Anhanguera, Santa Rita do Passa Quatro, São Paulo	Abrir
01/02/2026, 16:46:39	115	-21.70624, -47.59373	Rodovia Anhanguera, Santa Rita do Passa Quatro, São Paulo	Abrir
01/02/2026, 16:46:40	115	-21.70624, -47.59373	Rodovia Anhanguera, Santa Rita do Passa Quatro, São Paulo	Abrir
01/02/2026, 16:47:09	119	-21.69799, -47.59673	Rodovia Anhanguera, Santa Rita do Passa Quatro, São Paulo	Abrir
01/02/2026, 16:47:39	119	-21.68935, -47.59992	Rodovia Anhanguera, Santa Rita do Passa Quatro, São Paulo	Abrir
01/02/2026, 16:48:09	105	-21.68178, -47.60266	Rodovia Anhanguera, Santa Rita do Passa Quatro, São Paulo	Abrir
01/02/2026, 16:48:39	122	-21.67333, -47.60576	Rodovia Anhanguera, Santa Rita do Passa Quatro, São Paulo	Abrir
01/02/2026, 16:48:52	122	-21.66961, -47.60704	Rodovia Anhanguera, Santa Rita do Passa Quatro, São Paulo	Abrir
01/02/2026, 16:49:09	124	-21.66457, -47.60792	Rodovia Anhanguera, Santa Rita do Passa Quatro, São Paulo	Abrir
01/02/2026, 16:49:39	30	-21.65845, -47.60869	Rodovia Anhanguera, Santa Rita do Passa Quatro, São Paulo	Abrir














Data/Hora	Vel. (km/h)	Lat/Lon	Endereço	Link
01/02/2026, 16:50:09	126	-21.65202, -47.61000	Rodovia Anhanguera, Santa Rita do Passa Quatro, São Paulo	Abrir
01/02/2026, 16:50:39	131	-21.64203, -47.61164	Rodovia Anhanguera, Santa Rita do Passa Quatro, São Paulo	Abrir
01/02/2026, 16:51:09	125	-21.63199, -47.61328	Rodovia Anhanguera, Santa Rita do Passa Quatro, São Paulo	Abrir
01/02/2026, 16:51:39	132	-21.62236, -47.61486	Rodovia Anhanguera, Santa Rita do Passa Quatro, São Paulo	Abrir
01/02/2026, 16:51:40	132	-21.62236, -47.61486	Rodovia Anhanguera, Santa Rita do Passa Quatro, São Paulo	Abrir
01/02/2026, 16:52:09	118	-21.61296, -47.61651	Rodovia Anhanguera, Santa Rita do Passa Quatro, São Paulo	Abrir
01/02/2026, 16:52:39	85	-21.60616, -47.61883	Rodovia Anhanguera, Santa Rita do Passa Quatro, São Paulo	Abrir
01/02/2026, 16:53:09	130	-21.59802, -47.62165	Rodovia Anhanguera, Santa Rita do Passa Quatro, São Paulo	Abrir
01/02/2026, 16:53:39	133	-21.58835, -47.62505	Rodovia Anhanguera, São Simão, São Paulo	Abrir
01/02/2026, 16:54:09	130	-21.57921, -47.62825	Rodovia Anhanguera, São Simão, São Paulo	Abrir
01/02/2026, 16:54:39	110	-21.57076, -47.63120	Rodovia Anhanguera, São Simão, São Paulo	Abrir
01/02/2026, 16:55:09	105	-21.56267, -47.63403	Rodovia Anhanguera, São Simão, São Paulo	Abrir
01/02/2026, 16:55:39	108	-21.55500, -47.63669	Rodovia Anhanguera, São Simão, São Paulo	Abrir

Data/Hora	Vel. (km/h)	Lat/Lon	Endereço	Link
01/02/2026, 16:56:09	120	-21.54728, -47.63889	Rodovia Anhanguera, São Simão, São Paulo	Abrir
01/02/2026, 16:56:39	127	-21.53815, -47.64058	Rodovia Anhanguera, São Simão, São Paulo	Abrir
01/02/2026, 16:56:40	127	-21.53815, -47.64058	Rodovia Anhanguera, São Simão, São Paulo	Abrir
01/02/2026, 16:57:09	120	-21.52866, -47.64232	Rodovia Anhanguera, São Simão, São Paulo	Abrir
01/02/2026, 16:57:28	121	-21.52305, -47.64309	Rodovia Anhanguera, São Simão, São Paulo	Abrir
01/02/2026, 16:57:39	109	-21.51973, -47.64288	Rodovia Anhanguera, São Simão, São Paulo	Abrir
01/02/2026, 16:58:09	127	-21.51115, -47.64236	Rodovia Anhanguera, São Simão, São Paulo	Abrir
01/02/2026, 16:58:39	111	-21.50234, -47.64183	Rodovia Anhanguera, São Simão, São Paulo	Abrir
01/02/2026, 16:59:09	121	-21.49344, -47.64128	Rodovia Anhanguera, São Simão, São Paulo	Abrir
01/02/2026, 16:59:38	123	-21.48448, -47.64076	Rodovia Anhanguera, São Simão, São Paulo	Abrir
01/02/2026, 17:00:09	122	-21.47508, -47.64021	Rodovia Anhanguera, São Simão, São Paulo	Abrir
01/02/2026, 17:00:33	101	-21.46880, -47.64081	Rodovia Anhanguera, São Simão, São Paulo	Abrir
01/02/2026, 17:00:39	117	-21.46721, -47.64130	Rodovia Anhanguera, São Simão, São Paulo	Abrir














Data/Hora	Vel. (km/h)	Lat/Lon	Endereço	Link
01/02/2026, 17:01:09	119	-21.45861, -47.64411	Rodovia Anhanguera, São Simão, São Paulo	Abrir
01/02/2026, 17:01:39	135	-21.44900, -47.64724	Rodovia Anhanguera, São Simão, São Paulo	Abrir
01/02/2026, 17:01:40	135	-21.44900, -47.64724	Rodovia Anhanguera, São Simão, São Paulo	Abrir
01/02/2026, 17:02:09	138	-21.43899, -47.65036	Rodovia Anhanguera, São Simão, São Paulo	Abrir
01/02/2026, 17:02:39	115	-21.43010, -47.65346	Rodovia Anhanguera, São Simão, São Paulo	Abrir
01/02/2026, 17:02:56	120	-21.42556, -47.65578	Rodovia Anhanguera, São Simão, São Paulo	Abrir
01/02/2026, 17:03:09	102	-21.42223, -47.65803	Rodovia Anhanguera, São Simão, São Paulo	Abrir
01/02/2026, 17:03:39	77	-21.41620, -47.66263	Rodovia Anhanguera, São Simão, São Paulo	Abrir
01/02/2026, 17:04:09	82	-21.41279, -47.66521	Rodovia Anhanguera, São Simão, São Paulo	Abrir
01/02/2026, 17:04:39	124	-21.40667, -47.67020	Rodovia Anhanguera, São Simão, São Paulo	Abrir
01/02/2026, 17:05:00	113	-21.40191, -47.67425	Rodovia Anhanguera, São Simão, São Paulo	Abrir
01/02/2026, 17:05:09	113	-21.40022, -47.67633	Rodovia Anhanguera, São Simão, São Paulo	Abrir
01/02/2026, 17:05:21	110	-21.39838, -47.67934	Rodovia Anhanguera, São Simão, São Paulo	Abrir

Data/Hora	Vel. (km/h)	Lat/Lon	Endereço	Link
01/02/2026, 17:05:39	129	-21.39622, -47.68476	Rodovia Anhanguera, São Simão, São Paulo	Abrir
01/02/2026, 17:06:09	128	-21.39259, -47.69421	Rodovia Anhanguera, São Simão, São Paulo	Abrir
01/02/2026, 17:06:17	128	-21.39101, -47.69636	Rodovia Anhanguera, São Simão, São Paulo	Abrir
01/02/2026, 17:06:39	110	-21.38578, -47.70063	Rodovia Anhanguera, São Simão, São Paulo	Abrir
01/02/2026, 17:06:40	110	-21.38578, -47.70063	Rodovia Anhanguera, São Simão, São Paulo	Abrir
01/02/2026, 17:07:09	129	-21.37872, -47.70632	Rodovia Anhanguera, Cravinhos, São Paulo	Abrir
01/02/2026, 17:07:39	128	-21.37101, -47.71254	Rodovia Anhanguera, Cravinhos, São Paulo	Abrir
01/02/2026, 17:08:09	95	-21.36352, -47.71860	Rodovia Anhanguera, Cravinhos, São Paulo	Abrir
01/02/2026, 17:08:34	89	-21.35898, -47.72204	Rodovia Anhanguera, Cravinhos, São Paulo	Abrir
01/02/2026, 17:08:39	89	-21.35800, -47.72259	Rodovia Anhanguera, Cravinhos, São Paulo	Abrir
01/02/2026, 17:08:51	107	-21.35513, -47.72366	Rodovia Anhanguera, Cravinhos, São Paulo	Abrir
01/02/2026, 17:09:06	117	-21.35092, -47.72418	Rodovia Anhanguera, Cravinhos, São Paulo	Abrir
01/02/2026, 17:09:08	118	-21.35033, -47.72416	Rodovia Anhanguera, Cravinhos, São Paulo	Abrir

Data/Hora	Vel. (km/h)	Lat/Lon	Endereço	Link
01/02/2026, 17:09:39	103	-21.34146, -47.72398	Rodovia Anhanguera, Cravinhos, São Paulo	Abrir
01/02/2026, 17:09:48	105	-21.33919, -47.72441	Rodovia Anhanguera, Cravinhos, São Paulo	Abrir
01/02/2026, 17:10:09	127	-21.33358, -47.72667	Rodovia Anhanguera, Cravinhos, São Paulo	Abrir
01/02/2026, 17:10:39	131	-21.32450, -47.73094	Rodovia Anhanguera, Cravinhos, São Paulo	Abrir
01/02/2026, 17:11:09	113	-21.31713, -47.73441	Rodovia Anhanguera, Cravinhos, São Paulo	Abrir
01/02/2026, 17:11:39	133	-21.30840, -47.73848	Rodovia Anhanguera, Cravinhos, São Paulo	Abrir
01/02/2026, 17:11:41	133	-21.30840, -47.73848	Rodovia Anhanguera, Cravinhos, São Paulo	Abrir
01/02/2026, 17:12:09	114	-21.30001, -47.74240	Rodovia Anhanguera, Cravinhos, São Paulo	Abrir
01/02/2026, 17:12:39	120	-21.29188, -47.74620	Rodovia Anhanguera, Cravinhos, São Paulo	Abrir
01/02/2026, 17:13:09	109	-21.28417, -47.74980	Rodovia Anhanguera, Cravinhos, São Paulo	Abrir
01/02/2026, 17:13:39	97	-21.27671, -47.75328	Rodovia Anhanguera, Cravinhos, São Paulo	Abrir
01/02/2026, 17:14:09	114	-21.27011, -47.75594	Rodovia Anhanguera, Ribeirão Preto, São Paulo	Abrir
01/02/2026, 17:14:14	100	-21.26875, -47.75607	Rodovia Anhanguera, Ribeirão Preto, São Paulo	Abrir

Data/Hora	Vel. (km/h)	Lat/Lon	Endereço	Link
01/02/2026, 17:14:39		-21.26274, -47.75480	Rodovia Anhanguera, Ribeirão Preto, São Paulo	Abrir
01/02/2026, 17:15:09		-21.25566, -47.75446	Rodovia Anhanguera, Jardim São José, Ribeirão Preto, São Paulo	Abrir
01/02/2026, 17:15:39		-21.24834, -47.75618	Rodovia Anhanguera, Jardim São José, Ribeirão Preto, São Paulo	Abrir
01/02/2026, 17:16:09		-21.24098, -47.75793	Rodovia Anhanguera, Jardim São José, Ribeirão Preto, São Paulo	Abrir
01/02/2026, 17:16:39		-21.23223, -47.75943	Rodovia Anhanguera, Jardim São José, Ribeirão Preto, São Paulo	Abrir
01/02/2026, 17:16:40		-21.23223, -47.75943	Rodovia Anhanguera, Jardim São José, Ribeirão Preto, São Paulo	Abrir
01/02/2026, 17:17:08		-21.22541, -47.75918	Rodovia Anhanguera, Jardim São José, Ribeirão Preto, São Paulo	Abrir
01/02/2026, 17:17:39		-21.21561, -47.75865	Rodovia Anhanguera, Recreio Anhanguera, Ribeirão Preto, São Paulo	Abrir
01/02/2026, 17:18:09		-21.20944, -47.75826	Rodovia Abrão Asseo, Recreio Anhanguera, Ribeirão Preto, São Paulo	Abrir
01/02/2026, 17:18:19		-21.20765, -47.75799	Rodovia Abrão Asseo, Recreio Anhanguera, Ribeirão Preto, São Paulo	Abrir
01/02/2026, 17:18:21		-21.20742, -47.75783	Rodovia Abrão Asseo, Recreio Anhanguera, Ribeirão Preto, São Paulo	Abrir
01/02/2026, 17:18:23		-21.20724, -47.75756	Rodovia Abrão Asseo, Recreio Anhanguera, Ribeirão Preto, São Paulo	Abrir
01/02/2026, 17:18:31		-21.20666, -47.75626	Rodovia Abrão Assed, Recreio Anhanguera, Ribeirão Preto, São Paulo	Abrir

Data/Hora	Vel. (km/h)	Lat/Lon	Endereço	Link
01/02/2026, 17:18:33	58	-21.20638, -47.75615	Rodovia Abrão Assed, Recreio Anhanguera, Ribeirão Preto, São Paulo	Abrir
01/02/2026, 17:18:35	59	-21.20607, -47.75614	Rodovia Abrão Assed, Recreio Anhanguera, Ribeirão Preto, São Paulo	Abrir
01/02/2026, 17:18:37	62	-21.20576, -47.75622	Rodovia Abrão Assed, Recreio Anhanguera, Ribeirão Preto, São Paulo	Abrir
01/02/2026, 17:18:39	67	-21.20544, -47.75638	Rodovia Abrão Assed, Recreio Anhanguera, Ribeirão Preto, São Paulo	Abrir
01/02/2026, 17:18:40	68	-21.20530, -47.75649	Rodovia Abrão Assed, Recreio Anhanguera, Ribeirão Preto, São Paulo	Abrir
01/02/2026, 17:18:42	71	-21.20507, -47.75680	Rodovia Abrão Assed, Recreio Anhanguera, Ribeirão Preto, São Paulo	Abrir
01/02/2026, 17:18:49	61	-21.20446, -47.75793	Rodovia Anhanguera, Recreio Anhanguera, Ribeirão Preto, São Paulo	Abrir
01/02/2026, 17:18:53	51	-21.20440, -47.75855	Rodovia Anhanguera, Parque Industrial Lagoinha, Ribeirão Preto, São Paulo	Abrir
01/02/2026, 17:18:56	60	-21.20451, -47.75900	Avenida Presidente Castelo Branco, Parque Industrial Lagoinha, Ribeirão Preto, São Paulo	Abrir
01/02/2026, 17:19:00	65	-21.20483, -47.75962	Avenida Presidente Castelo Branco, Parque Industrial Lagoinha, Ribeirão Preto, São Paulo	Abrir
01/02/2026, 17:19:03	59	-21.20516, -47.75997	Avenida Presidente Castelo Branco, Parque Industrial Lagoinha, Ribeirão Preto, São Paulo	Abrir
01/02/2026, 17:19:09	61	-21.20595, -47.76040	Avenida Presidente Castelo Branco, Parque Industrial Lagoinha, Ribeirão Preto, São Paulo	Abrir
01/02/2026, 17:19:09	61	-21.20595, -47.76040	Avenida Presidente Castelo Branco, Parque Industrial Lagoinha, Ribeirão Preto, São Paulo	Abrir

Data/Hora	Vel. (km/h)	Lat/Lon	Endereço	Link
01/02/2026, 17:19:14		-21.20671, -47.76073	Avenida Presidente Castelo Branco, Parque Industrial Lagoinha, Ribeirão Preto, São Paulo	Abrir
01/02/2026, 17:19:16		-21.20694, -47.76101	Rodovia Antônio Machado Sant'Anna, Recreio Anhanguera, Ribeirão Preto, São Paulo	Abrir
01/02/2026, 17:19:39		-21.20866, -47.76532	Rodovia Antônio Machado Sant'Anna, Jardim Manoel Penna, Ribeirão Preto, São Paulo	Abrir
01/02/2026, 17:20:03		-21.21191, -47.77109	Rodovia Antônio Machado Sant'Anna, Greenville, Ribeirão Preto, São Paulo	Abrir
01/02/2026, 17:20:09		-21.21309, -47.77202	Rodovia Antônio Machado Sant'Anna, Greenville, Ribeirão Preto, São Paulo	Abrir
01/02/2026, 17:20:15		-21.21420, -47.77270	Rodovia Antônio Machado Sant'Anna, Greenville, Ribeirão Preto, São Paulo	Abrir
01/02/2026, 17:20:39		-21.21864, -47.77474	Rodovia Antônio Machado Sant'Anna, Greenville, Ribeirão Preto, São Paulo	Abrir
01/02/2026, 17:21:02		-21.22176, -47.77629	Rodovia Antônio Machado Sant'Anna, Recreio das Acácias, Ribeirão Preto, São Paulo	Abrir
01/02/2026, 17:21:06		-21.22208, -47.77672	Rodovia Antônio Machado Sant'Anna, Recreio das Acácias, Ribeirão Preto, São Paulo	Abrir
01/02/2026, 17:21:09		-21.22222, -47.77709	Rodovia Prefeito Antônio Duarte Nogueira, City Ribeirão, Ribeirão Preto, São Paulo	Abrir
01/02/2026, 17:21:11		-21.22227, -47.77731	Rodovia Prefeito Antônio Duarte Nogueira, City Ribeirão, Ribeirão Preto, São Paulo	Abrir
01/02/2026, 17:21:15		-21.22229, -47.77776	Rodovia Prefeito Antônio Duarte Nogueira, City Ribeirão, Ribeirão Preto, São Paulo	Abrir
01/02/2026, 17:21:39		-21.22164, -47.78207	Rodovia Prefeito Antônio Duarte Nogueira, City Ribeirão, Ribeirão Preto, São Paulo	Abrir

Data/Hora	Vel. (km/h)	Lat/Lon	Endereço	Link
01/02/2026, 17:21:40	96	-21.22164, -47.78207	Rodovia Prefeito Antônio Duarte Nogueira, City Ribeirão, Ribeirão Preto, São Paulo	Abrir
01/02/2026, 17:21:59	121	-21.22134, -47.78779	Rodovia Prefeito Antônio Duarte Nogueira, City Ribeirão, Ribeirão Preto, São Paulo	Abrir
01/02/2026, 17:22:09	126	-21.22194, -47.79107	Rodovia Prefeito Antônio Duarte Nogueira, Jardim Botânico, Ribeirão Preto, São Paulo	Abrir
01/02/2026, 17:22:39	103	-21.22341, -47.79938	Rodovia Prefeito Antônio Duarte Nogueira, Jardim Botânico, Ribeirão Preto, São Paulo	Abrir
01/02/2026, 17:23:09	87	-21.22477, -47.80715	Rodovia Prefeito Antônio Duarte Nogueira, Jardim Canadá, Ribeirão Preto, São Paulo	Abrir
01/02/2026, 17:23:20	84	-21.22487, -47.80947	Rodovia Prefeito Antônio Duarte Nogueira, Jardim Canadá, Ribeirão Preto, São Paulo	Abrir
01/02/2026, 17:23:39	92	-21.22357, -47.81440	Rodovia Prefeito Antônio Duarte Nogueira, Jardim Canadá, Ribeirão Preto, São Paulo	Abrir
01/02/2026, 17:23:54	49	-21.22288, -47.81687	Rodovia José Fregonezi, Jardim Canadá, Ribeirão Preto, São Paulo	Abrir
01/02/2026, 17:24:01	55	-21.22248, -47.81793	Rodovia Prefeito Antônio Duarte Nogueira, Jardim Nova Aliança, Ribeirão Preto, São Paulo	Abrir
01/02/2026, 17:24:03	49	-21.22228, -47.81810	Rodovia Prefeito Antônio Duarte Nogueira, Jardim Nova Aliança, Ribeirão Preto, São Paulo	Abrir
01/02/2026, 17:24:04	49	-21.22215, -47.81812	Rodovia Prefeito Antônio Duarte Nogueira, Jardim Nova Aliança, Ribeirão Preto, São Paulo	Abrir
01/02/2026, 17:24:06	51	-21.22189, -47.81806	Rua Marcos Markarian, Jardim Olhos D'Água, Ribeirão Preto, São Paulo	Abrir
01/02/2026, 17:24:08	48	-21.22169, -47.81790	Rua Marcos Markarian, Jardim Olhos D'Água, Ribeirão Preto, São Paulo	Abrir

Data/Hora	Vel. (km/h)	Lat/Lon	Endereço	Link
01/02/2026, 17:24:09	52	-21.22164, -47.81777	Rua Marcos Markarian, Jardim Olhos D'Água, Ribeirão Preto, São Paulo	Abrir
01/02/2026, 17:24:09	52	-21.22164, -47.81777	Rua Marcos Markarian, Jardim Olhos D'Água, Ribeirão Preto, São Paulo	Abrir
01/02/2026, 17:24:11	52	-21.22160, -47.81748	Rua Marcos Markarian, Jardim Olhos D'Água, Ribeirão Preto, São Paulo	Abrir
01/02/2026, 17:24:13	47	-21.22166, -47.81720	Rua Marcos Markarian, Jardim Olhos D'Água, Ribeirão Preto, São Paulo	Abrir
01/02/2026, 17:24:15	46	-21.22183, -47.81697	Rodovia José Fregonezi, Jardim Canadá, Ribeirão Preto, São Paulo	Abrir
01/02/2026, 17:24:17	47	-21.22208, -47.81680	Rodovia José Fregonezi, Jardim Canadá, Ribeirão Preto, São Paulo	Abrir
01/02/2026, 17:24:18	47	-21.22221, -47.81678	Rodovia José Fregonezi, Jardim Canadá, Ribeirão Preto, São Paulo	Abrir
01/02/2026, 17:24:19	54	-21.22236, -47.81682	Rodovia José Fregonezi, Jardim Canadá, Ribeirão Preto, São Paulo	Abrir
01/02/2026, 17:24:39	98	-21.22658, -47.81750	Rodovia José Fregonezi, Jardim Olhos D'Água, Ribeirão Preto, São Paulo	Abrir
01/02/2026, 17:24:58	26	-21.23032, -47.81802	Rodovia José Fregonezi, Jardim Olhos D'Água, Ribeirão Preto, São Paulo	Abrir
01/02/2026, 17:24:59	23	-21.23037, -47.81807	Rodovia José Fregonezi, Jardim Olhos D'Água, Ribeirão Preto, São Paulo	Abrir
01/02/2026, 17:25:00	20	-21.23039, -47.81812	Rodovia José Fregonezi, Jardim Olhos D'Água, Ribeirão Preto, São Paulo	Abrir
01/02/2026, 17:25:01	19	-21.23041, -47.81816	Rodovia José Fregonezi, Jardim Olhos D'Água, Ribeirão Preto, São Paulo	Abrir

Data/Hora	Vel. (km/h)	Lat/Lon	Endereço	Link
01/02/2026, 17:25:04	12	-21.23038, -47.81831	Rua dos Uirapurus, Jardim Olhos D'Água, Ribeirão Preto, São Paulo	Abrir
01/02/2026, 17:25:09	12	-21.23031, -47.81843	Rua dos Uirapurus, Jardim Olhos D'Água, Ribeirão Preto, São Paulo	Abrir
01/02/2026, 17:25:39	35	-21.23000, -47.82072	Rua dos Uirapurus, Jardim Olhos D'Água, Ribeirão Preto, São Paulo	Abrir
01/02/2026, 17:25:42	22	-21.22996, -47.82097	Rua dos Uirapurus, Jardim Olhos D'Água, Ribeirão Preto, São Paulo	Abrir
01/02/2026, 17:25:51	10	-21.22990, -47.82133	Rua dos Uirapurus, Jardim Olhos D'Água, Ribeirão Preto, São Paulo	Abrir
01/02/2026, 17:25:57	27	-21.22964, -47.82140	Rua dos Uirapurus, Jardim Olhos D'Água, Ribeirão Preto, São Paulo	Abrir
01/02/2026, 17:26:00	33	-21.22944, -47.82156	Rua dos Uirapurus, Jardim Olhos D'Água, Ribeirão Preto, São Paulo	Abrir
01/02/2026, 17:26:09	28	-21.22933, -47.82205	Rua Tangaras, Ribeirão Preto, São Paulo	Abrir
01/02/2026, 17:26:09	28	-21.22933, -47.82205	Rua Tangaras, Ribeirão Preto, São Paulo	Abrir
01/02/2026, 17:26:13	33	-21.22944, -47.82236	Rua Tangaras, Ribeirão Preto, São Paulo	Abrir
01/02/2026, 17:26:16	36	-21.22962, -47.82258	Rua das Salamandras, Vila do Golf, Ribeirão Preto, São Paulo	Abrir
01/02/2026, 17:26:19	30	-21.22976, -47.82267	Rua das Salamandras, Vila do Golf, Ribeirão Preto, São Paulo	Abrir
01/02/2026, 17:26:19	28	-21.22983, -47.82267	Rua das Salamandras, Vila do Golf, Ribeirão Preto, São Paulo	Abrir

Data/Hora	Vel. (km/h)	Lat/Lon	Endereço	Link
01/02/2026, 17:26:23	12	-21.23004, -47.82267	Rua das Salamandras, Vila do Golf, Ribeirão Preto, São Paulo	Abrir
01/02/2026, 17:26:24	11	-21.23006, -47.82268	Rua das Salamandras, Vila do Golf, Ribeirão Preto, São Paulo	Abrir
01/02/2026, 17:26:25	17	-21.23008, -47.82272	Rua das Salamandras, Vila do Golf, Ribeirão Preto, São Paulo	Abrir
01/02/2026, 17:26:26	26	-21.23010, -47.82278	Rua das Salamandras, Vila do Golf, Ribeirão Preto, São Paulo	Abrir
01/02/2026, 17:26:39	35	-21.23031, -47.82372	Rua das Salamandras, Vila do Golf, Ribeirão Preto, São Paulo	Abrir
01/02/2026, 17:26:40	35	-21.23031, -47.82372	Rua das Salamandras, Vila do Golf, Ribeirão Preto, São Paulo	Abrir
01/02/2026, 17:26:51	22	-21.23055, -47.82435	Rua da Mata, Vila do Golf, Ribeirão Preto, São Paulo	Abrir
01/02/2026, 17:27:09	0	-21.23096, -47.82399	Rua da Mata, Vila do Golf, Ribeirão Preto, São Paulo	Abrir
01/02/2026, 17:27:39	0	-21.23093, -47.82399	Rua da Mata, Vila do Golf, Ribeirão Preto, São Paulo	Abrir
01/02/2026, 17:28:09	0	-21.23092, -47.82400	Rua da Mata, Vila do Golf, Ribeirão Preto, São Paulo	Abrir
01/02/2026, 17:28:39	23	-21.23101, -47.82389	Rua da Mata, Vila do Golf, Ribeirão Preto, São Paulo	Abrir
01/02/2026, 17:28:56	18	-21.23201, -47.82305	Rua da Mata, Vila do Golf, Ribeirão Preto, São Paulo	Abrir
01/02/2026, 17:28:58	21	-21.23205, -47.82296	Rua da Mata, Vila do Golf, Ribeirão Preto, São Paulo	Abrir

Data/Hora	Vel. (km/h)	Lat/Lon	Endereço	Link
01/02/2026, 17:29:09	43	-21.23222, -47.82176	Rua da Mata, Vila do Golf, Ribeirão Preto, São Paulo	Abrir
01/02/2026, 17:29:31	18	-21.23243, -47.81987	Rua da Mata, Vila do Golf, Ribeirão Preto, São Paulo	Abrir
01/02/2026, 17:29:32	15	-21.23240, -47.81983	Rua da Mata, Vila do Golf, Ribeirão Preto, São Paulo	Abrir
01/02/2026, 17:29:33	13	-21.23237, -47.81982	Rua Vitória Régia, Ribeirão Preto, São Paulo	Abrir
01/02/2026, 17:29:34	20	-21.23232, -47.81984	Rua Vitória Régia, Ribeirão Preto, São Paulo	Abrir
01/02/2026, 17:29:39	40	-21.23198, -47.81988	Rua Vitória Régia, Ribeirão Preto, São Paulo	Abrir
01/02/2026, 17:29:39	40	-21.23198, -47.81988	Rua Vitória Régia, Ribeirão Preto, São Paulo	Abrir
01/02/2026, 17:30:01	16	-21.23014, -47.81953	Rua Vitória Régia, Ribeirão Preto, São Paulo	Abrir
01/02/2026, 17:30:02	23	-21.23014, -47.81947	Rua Vitória Régia, Ribeirão Preto, São Paulo	Abrir
01/02/2026, 17:30:03	27	-21.23014, -47.81939	Rua dos Uirapurus, Jardim Olhos D'Água, Ribeirão Preto, São Paulo	Abrir
01/02/2026, 17:30:09	43	-21.23029, -47.81876	Rua dos Uirapurus, Jardim Olhos D'Água, Ribeirão Preto, São Paulo	Abrir
01/02/2026, 17:30:18	28	-21.23046, -47.81821	Rodovia José Fregonezi, Jardim Olhos D'Água, Ribeirão Preto, São Paulo	Abrir
01/02/2026, 17:30:21	17	-21.23054, -47.81806	Rodovia José Fregonezi, Jardim Olhos D'Água, Ribeirão Preto, São Paulo	Abrir

Data/Hora	Vel. (km/h)	Lat/Lon	Endereço	Link
01/02/2026, 17:30:22	16	-21.23058, -47.81804	Rodovia José Fregonezi, Jardim Olhos D'Água, Ribeirão Preto, São Paulo	Abrir
01/02/2026, 17:30:23	21	-21.23062, -47.81804	Rodovia José Fregonezi, Jardim Olhos D'Água, Ribeirão Preto, São Paulo	Abrir
01/02/2026, 17:30:39	69	-21.23276, -47.81840	Rodovia José Fregonezi, Jardim Olhos D'Água, Ribeirão Preto, São Paulo	Abrir
01/02/2026, 17:30:58	56	-21.23575, -47.81923	Rodovia Ribeirão Bonfim - Pista Lateral, Ribeirão Preto, São Paulo	Abrir
01/02/2026, 17:31:04	27	-21.23634, -47.81955	Rodovia Ribeirão Bonfim - Pista Lateral, Ribeirão Preto, São Paulo	Abrir
01/02/2026, 17:31:05	22	-21.23639, -47.81953	Rodovia Ribeirão Bonfim - Pista Lateral, Ribeirão Preto, São Paulo	Abrir
01/02/2026, 17:31:06	18	-21.23642, -47.81949	Rodovia Ribeirão Bonfim - Pista Lateral, Ribeirão Preto, São Paulo	Abrir
01/02/2026, 17:31:07	25	-21.23641, -47.81941	Rodovia Ribeirão Bonfim - Pista Lateral, Ribeirão Preto, São Paulo	Abrir
01/02/2026, 17:31:08	36	-21.23637, -47.81930	Rodovia Ribeirão Bonfim - Pista Lateral, Ribeirão Preto, São Paulo	Abrir
01/02/2026, 17:31:09	41	-21.23632, -47.81920	Rodovia Ribeirão Bonfim - Pista Lateral, Ribeirão Preto, São Paulo	Abrir
01/02/2026, 17:31:16	33	-21.23599, -47.81849	Rodovia Ribeirão Bonfim - Pista Lateral, Jardim Olhos D'Água, Ribeirão Preto, São Paulo	Abrir
01/02/2026, 17:31:17	24	-21.23603, -47.81843	Rodovia Ribeirão Bonfim - Pista Lateral, Jardim Olhos D'Água, Ribeirão Preto, São Paulo	Abrir
01/02/2026, 17:31:18	19	-21.23610, -47.81842	Rodovia Ribeirão Bonfim - Pista Lateral, Jardim Olhos D'Água, Ribeirão Preto, São Paulo	Abrir

Data/Hora	Vel. (km/h)	Lat/Lon	Endereço	Link
01/02/2026, 17:31:19	31	-21.23625, -47.81847	Jardim Olhos D'Água, Ribeirão Preto, São Paulo	Abrir
01/02/2026, 17:31:39	60	-21.23998, -47.81885	Rodovia Ribeirão Bonfim - Pista Lateral, Ribeirão Preto, São Paulo	Abrir
01/02/2026, 17:31:41	60	-21.23998, -47.81885	Rodovia Ribeirão Bonfim - Pista Lateral, Ribeirão Preto, São Paulo	Abrir
01/02/2026, 17:31:57	34	-21.24241, -47.81892	Rodovia Ribeirão Bonfim - Pista Lateral, Ribeirão Preto, São Paulo	Abrir
01/02/2026, 17:31:58	29	-21.24248, -47.81888	Estrada Rubens Volpe Filho, Jardim Olhos D'Água, Ribeirão Preto, São Paulo	Abrir
01/02/2026, 17:31:59	27	-21.24254, -47.81884	Estrada Rubens Volpe Filho, Jardim Olhos D'Água, Ribeirão Preto, São Paulo	Abrir
01/02/2026, 17:32:00	29	-21.24258, -47.81877	Estrada Rubens Volpe Filho, Jardim Olhos D'Água, Ribeirão Preto, São Paulo	Abrir
01/02/2026, 17:32:09	20	-21.24294, -47.81798	Estrada Rubens Volpe Filho, Jardim Olhos D'Água, Ribeirão Preto, São Paulo	Abrir
01/02/2026, 17:32:09	20	-21.24294, -47.81798	Estrada Rubens Volpe Filho, Jardim Olhos D'Água, Ribeirão Preto, São Paulo	Abrir
01/02/2026, 17:32:36	45	-21.24475, -47.81523	Estrada Rubens Volpe Filho, Jardim Olhos D'Água, Ribeirão Preto, São Paulo	Abrir
01/02/2026, 17:32:37	46	-21.24477, -47.81511	Estrada Rubens Volpe Filho, Jardim Olhos D'Água, Ribeirão Preto, São Paulo	Abrir
01/02/2026, 17:32:39	43	-21.24478, -47.81487	Estrada Rubens Volpe Filho, Jardim Olhos D'Água, Ribeirão Preto, São Paulo	Abrir
01/02/2026, 17:33:09	0	-21.24480, -47.81436	Estrada Rubens Volpe Filho, Jardim Olhos D'Água, Ribeirão Preto, São Paulo	Abrir

Data/Hora	Vel. (km/h)	Lat/Lon	Endereço	Link
01/02/2026, 17:33:39	8	-21.24484, -47.81436	Ribeirão Preto, São Paulo	Abrir
01/02/2026, 17:33:47	22	-21.24513, -47.81432	Ribeirão Preto, São Paulo	Abrir
01/02/2026, 17:33:48	21	-21.24517, -47.81428	Ribeirão Preto, São Paulo	Abrir
01/02/2026, 17:33:49	22	-21.24519, -47.81422	Ribeirão Preto, São Paulo	Abrir
01/02/2026, 17:33:53	10	-21.24518, -47.81404	Ribeirão Preto, São Paulo	Abrir
01/02/2026, 17:34:01	19	-21.24518, -47.81355	Ribeirão Preto, São Paulo	Abrir
01/02/2026, 17:34:02	15	-21.24520, -47.81350	Ribeirão Preto, São Paulo	Abrir
01/02/2026, 17:34:03	13	-21.24523, -47.81348	Ribeirão Preto, São Paulo	Abrir
01/02/2026, 17:34:04	21	-21.24528, -47.81348	Ribeirão Preto, São Paulo	Abrir
01/02/2026, 17:34:09	14	-21.24561, -47.81354	Ribeirão Preto, São Paulo	Abrir
01/02/2026, 17:34:28	17	-21.24684, -47.81360	Ribeirão Preto, São Paulo	Abrir
01/02/2026, 17:34:29	22	-21.24686, -47.81356	Ribeirão Preto, São Paulo	Abrir
01/02/2026, 17:34:30	29	-21.24687, -47.81348	Ribeirão Preto, São Paulo	Abrir

Data/Hora	Vel. (km/h)	Lat/Lon	Endereço	Link
01/02/2026, 17:34:39	22	-21.24687, -47.81293	Ribeirão Preto, São Paulo	Abrir
01/02/2026, 17:34:42	16	-21.24690, -47.81275	Ribeirão Preto, São Paulo	Abrir
01/02/2026, 17:34:43	14	-21.24693, -47.81272	Ribeirão Preto, São Paulo	Abrir
01/02/2026, 17:34:44	15	-21.24698, -47.81272	Ribeirão Preto, São Paulo	Abrir
01/02/2026, 17:34:45	21	-21.24703, -47.81273	Ribeirão Preto, São Paulo	Abrir
01/02/2026, 17:35:09	0	-21.24744, -47.81285	Ribeirão Preto, São Paulo	Abrir

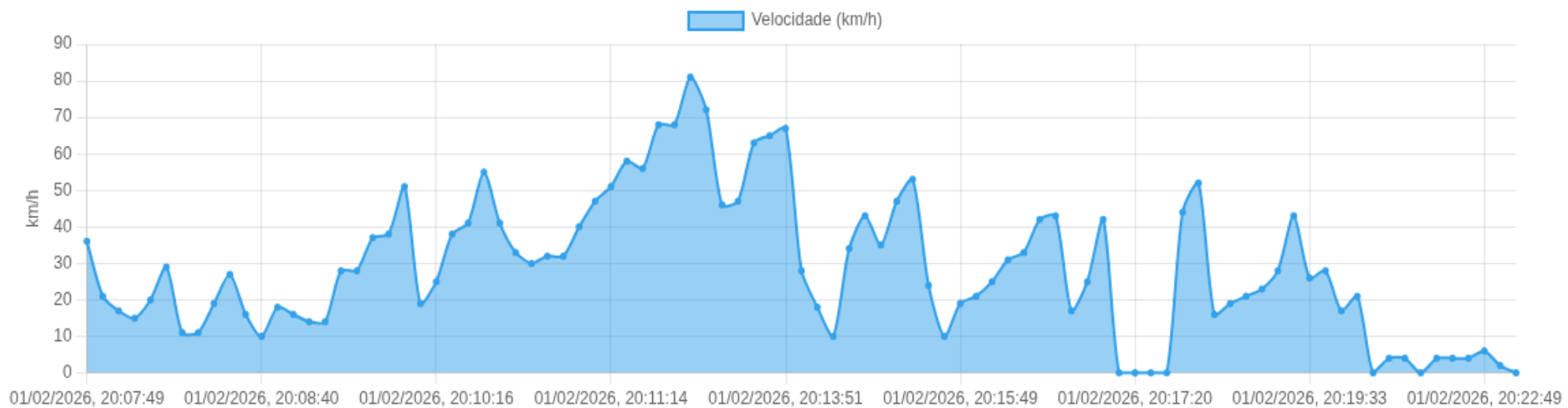
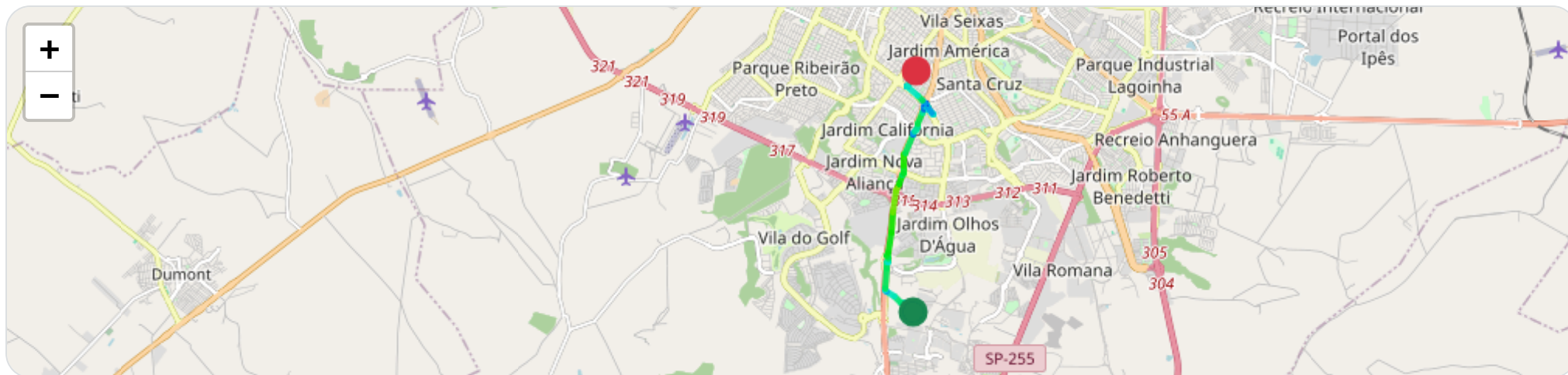
Ⓜ Paradas

#	Início	Fim	Duração	Endereço	Maps
Nenhuma parada detectada.					

Início: 01/02/2026, 20:07:49 **Fim:** 01/02/2026, 20:23:49 **Duração:** 0h 16m **Distância:** 7 km **Vel. Máx:** 81 km/h

► **Partida:** Ribeirão Preto, São Paulo

■ **Chegada:** Rua Ayrton Roxo, Jardim Sumaré, Ribeirão Preto, São Paulo



☰ **Posições (todas)**

Filtro global aplicado automaticamente

Data/Hora	Vel. (km/h)	Lat/Lon	Endereço	Link
01/02/2026, 20:07:49	36	-21.24696, -47.81291	Ribeirão Preto, São Paulo	Abrir
01/02/2026, 20:07:59	21	-21.24688, -47.81343	Ribeirão Preto, São Paulo	Abrir
01/02/2026, 20:08:02	17	-21.24685, -47.81358	Ribeirão Preto, São Paulo	Abrir
01/02/2026, 20:08:03	15	-21.24681, -47.81360	Ribeirão Preto, São Paulo	Abrir
01/02/2026, 20:08:04	20	-21.24676, -47.81360	Ribeirão Preto, São Paulo	Abrir
01/02/2026, 20:08:19	29	-21.24583, -47.81354	Ribeirão Preto, São Paulo	Abrir
01/02/2026, 20:08:30	11	-21.24532, -47.81351	Ribeirão Preto, São Paulo	Abrir
01/02/2026, 20:08:31	11	-21.24530, -47.81352	Ribeirão Preto, São Paulo	Abrir
01/02/2026, 20:08:33	19	-21.24526, -47.81360	Ribeirão Preto, São Paulo	Abrir
01/02/2026, 20:08:35	27	-21.24526, -47.81372	Ribeirão Preto, São Paulo	Abrir
01/02/2026, 20:08:39	16	-21.24527, -47.81401	Ribeirão Preto, São Paulo	Abrir
01/02/2026, 20:08:40	10	-21.24526, -47.81404	Ribeirão Preto, São Paulo	Abrir
01/02/2026, 20:08:45	18	-21.24514, -47.81409	Ribeirão Preto, São Paulo	Abrir

Data/Hora	Vel. (km/h)	Lat/Lon	Endereço	Link
01/02/2026, 20:08:47	16	-21.24506, -47.81411	Ribeirão Preto, São Paulo	Abrir
01/02/2026, 20:08:49	14	-21.24500, -47.81415	Ribeirão Preto, São Paulo	Abrir
01/02/2026, 20:08:49	14	-21.24500, -47.81415	Ribeirão Preto, São Paulo	Abrir
01/02/2026, 20:09:19	28	-21.24489, -47.81435	Ribeirão Preto, São Paulo	Abrir
01/02/2026, 20:09:19	28	-21.24489, -47.81435	Ribeirão Preto, São Paulo	Abrir
01/02/2026, 20:09:33	37	-21.24488, -47.81539	Estrada Rubens Volpe Filho, Jardim Olhos D'Água, Ribeirão Preto, São Paulo	Abrir
01/02/2026, 20:09:35	38	-21.24480, -47.81558	Estrada Rubens Volpe Filho, Jardim Olhos D'Água, Ribeirão Preto, São Paulo	Abrir
01/02/2026, 20:09:49	51	-21.24374, -47.81706	Estrada Rubens Volpe Filho, Jardim Olhos D'Água, Ribeirão Preto, São Paulo	Abrir
01/02/2026, 20:10:10	19	-21.24254, -47.81883	Estrada Rubens Volpe Filho, Jardim Olhos D'Água, Ribeirão Preto, São Paulo	Abrir
01/02/2026, 20:10:16	25	-21.24235, -47.81895	Rodovia Ribeirão Bonfim - Pista Lateral, Ribeirão Preto, São Paulo	Abrir
01/02/2026, 20:10:18	38	-21.24218, -47.81895	Rodovia Ribeirão Bonfim - Pista Lateral, Ribeirão Preto, São Paulo	Abrir
01/02/2026, 20:10:19	41	-21.24208, -47.81893	Rodovia Ribeirão Bonfim - Pista Lateral, Ribeirão Preto, São Paulo	Abrir
01/02/2026, 20:10:49	55	-21.23796, -47.81871	Rodovia Ribeirão Bonfim - Pista Lateral, Jardim Olhos D'Água, Ribeirão Preto, São Paulo	Abrir

Data/Hora	Vel. (km/h)	Lat/Lon	Endereço	Link
01/02/2026, 20:10:59	41	-21.23665, -47.81858	Rodovia Ribeirão Bonfim - Pista Lateral, Jardim Olhos D'Água, Ribeirão Preto, São Paulo	Abrir
01/02/2026, 20:11:01	33	-21.23650, -47.81847	Rodovia Ribeirão Bonfim - Pista Lateral, Jardim Olhos D'Água, Ribeirão Preto, São Paulo	Abrir
01/02/2026, 20:11:05	30	-21.23630, -47.81832	Jardim Olhos D'Água, Ribeirão Preto, São Paulo	Abrir
01/02/2026, 20:11:06	32	-21.23623, -47.81831	Jardim Olhos D'Água, Ribeirão Preto, São Paulo	Abrir
01/02/2026, 20:11:07	32	-21.23615, -47.81832	Rodovia Ribeirão Bonfim - Pista Lateral, Jardim Olhos D'Água, Ribeirão Preto, São Paulo	Abrir
01/02/2026, 20:11:08	40	-21.23606, -47.81836	Rodovia Ribeirão Bonfim - Pista Lateral, Jardim Olhos D'Água, Ribeirão Preto, São Paulo	Abrir
01/02/2026, 20:11:11	47	-21.23576, -47.81850	Rodovia Ribeirão Bonfim - Pista Lateral, Jardim Olhos D'Água, Ribeirão Preto, São Paulo	Abrir
01/02/2026, 20:11:14	51	-21.23540, -47.81852	Rodovia Ribeirão Bonfim - Pista Lateral, Jardim Olhos D'Água, Ribeirão Preto, São Paulo	Abrir
01/02/2026, 20:11:19	58	-21.23472, -47.81842	Rodovia Ribeirão Bonfim - Pista Lateral, Jardim Olhos D'Água, Ribeirão Preto, São Paulo	Abrir
01/02/2026, 20:11:49	56	-21.23050, -47.81765	Rodovia Ribeirão Bonfim - Pista Lateral, Jardim Olhos D'Água, Ribeirão Preto, São Paulo	Abrir
01/02/2026, 20:12:19	68	-21.22629, -47.81729	Rodovia José Fregonezi, Jardim Olhos D'Água, Ribeirão Preto, São Paulo	Abrir
01/02/2026, 20:12:20	68	-21.22629, -47.81729	Rodovia José Fregonezi, Jardim Olhos D'Água, Ribeirão Preto, São Paulo	Abrir
01/02/2026, 20:12:43	81	-21.22173, -47.81646	Rodovia José Fregonezi, Jardim Canadá, Ribeirão Preto, São Paulo	Abrir

Data/Hora	Vel. (km/h)	Lat/Lon	Endereço	Link
01/02/2026, 20:12:49	72	-21.22061, -47.81601	Rodovia José Fregonezi, Jardim Canadá, Ribeirão Preto, São Paulo	Abrir
01/02/2026, 20:13:19	46	-21.21868, -47.81516	Avenida Presidente Castelo Branco, Jardim Canadá, Ribeirão Preto, São Paulo	Abrir
01/02/2026, 20:13:22	47	-21.21835, -47.81501	Avenida Carlos Consoni, Jardim Canadá, Ribeirão Preto, São Paulo	Abrir
01/02/2026, 20:13:36	63	-21.21659, -47.81479	Avenida Presidente Vargas, Jardim Canadá, Ribeirão Preto, São Paulo	Abrir
01/02/2026, 20:13:49	65	-21.21442, -47.81476	Avenida Presidente Vargas, Jardim Canadá, Ribeirão Preto, São Paulo	Abrir
01/02/2026, 20:13:51	67	-21.21409, -47.81467	Avenida Presidente Vargas, Jardim Canadá, Ribeirão Preto, São Paulo	Abrir
01/02/2026, 20:14:19	28	-21.21039, -47.81300	Avenida Presidente Vargas, Jardim Canadá, Ribeirão Preto, São Paulo	Abrir
01/02/2026, 20:14:22	18	-21.21022, -47.81292	Avenida Presidente Vargas, Jardim Canadá, Ribeirão Preto, São Paulo	Abrir
01/02/2026, 20:14:25	10	-21.21014, -47.81285	Avenida Presidente Vargas, Jardim Canadá, Ribeirão Preto, São Paulo	Abrir
01/02/2026, 20:14:46	34	-21.20968, -47.81237	Avenida José Adolfo Bianco Molina, Jardim Canadá, Ribeirão Preto, São Paulo	Abrir
01/02/2026, 20:14:49	43	-21.20940, -47.81224	Avenida José Adolfo Bianco Molina, Jardim Canadá, Ribeirão Preto, São Paulo	Abrir
01/02/2026, 20:14:56	35	-21.20873, -47.81197	Avenida Presidente Vargas, Jardim Canadá, Ribeirão Preto, São Paulo	Abrir
01/02/2026, 20:15:02	47	-21.20813, -47.81192	Avenida Presidente Vargas, Jardim Irajá, Ribeirão Preto, São Paulo	Abrir

Data/Hora	Vel. (km/h)	Lat/Lon	Endereço	Link
01/02/2026, 20:15:19	53	-21.20596, -47.81088	Avenida Presidente Vargas, Jardim Irajá, Ribeirão Preto, São Paulo	Abrir
01/02/2026, 20:15:28	24	-21.20508, -47.81049	Avenida Presidente Vargas, Jardim Irajá, Ribeirão Preto, São Paulo	Abrir
01/02/2026, 20:15:30	10	-21.20499, -47.81047	Avenida Presidente Vargas, Jardim Irajá, Ribeirão Preto, São Paulo	Abrir
01/02/2026, 20:15:49	19	-21.20466, -47.81030	Avenida Presidente Vargas, Jardim Irajá, Ribeirão Preto, São Paulo	Abrir
01/02/2026, 20:16:07	21	-21.20438, -47.80999	Avenida Professor João Fiusa, Jardim Irajá, Ribeirão Preto, São Paulo	Abrir
01/02/2026, 20:16:08	25	-21.20439, -47.80992	Avenida Professor João Fiusa, Jardim Irajá, Ribeirão Preto, São Paulo	Abrir
01/02/2026, 20:16:11	31	-21.20449, -47.80972	Avenida Professor João Fiusa, Jardim Irajá, Ribeirão Preto, São Paulo	Abrir
01/02/2026, 20:16:13	33	-21.20460, -47.80959	Avenida Professor João Fiusa, Jardim Irajá, Ribeirão Preto, São Paulo	Abrir
01/02/2026, 20:16:18	42	-21.20503, -47.80934	Avenida Professor João Fiusa, Jardim Irajá, Ribeirão Preto, São Paulo	Abrir
01/02/2026, 20:16:19	43	-21.20513, -47.80929	Avenida Professor João Fiusa, Jardim Irajá, Ribeirão Preto, São Paulo	Abrir
01/02/2026, 20:16:43	17	-21.20632, -47.80845	Rua Doutor João Gomes da Rocha, Jardim Irajá, Ribeirão Preto, São Paulo	Abrir
01/02/2026, 20:16:44	25	-21.20627, -47.80847	Avenida Professor João Fiusa, Jardim Irajá, Ribeirão Preto, São Paulo	Abrir
01/02/2026, 20:16:49	42	-21.20587, -47.80867	Avenida Professor João Fiusa, Jardim Irajá, Ribeirão Preto, São Paulo	Abrir

Data/Hora	Vel. (km/h)	Lat/Lon	Endereço	Link
01/02/2026, 20:17:19	0	-21.20382, -47.81007	Avenida Professor João Fiusa, Jardim Irajá, Ribeirão Preto, São Paulo	Abrir
01/02/2026, 20:17:20	0	-21.20382, -47.81007	Avenida Professor João Fiusa, Jardim Irajá, Ribeirão Preto, São Paulo	Abrir
01/02/2026, 20:17:49	0	-21.20383, -47.81007	Avenida Professor João Fiusa, Jardim Irajá, Ribeirão Preto, São Paulo	Abrir
01/02/2026, 20:18:19	0	-21.20383, -47.81008	Avenida Professor João Fiusa, Jardim Irajá, Ribeirão Preto, São Paulo	Abrir
01/02/2026, 20:18:37	44	-21.20325, -47.81064	Avenida Professor João Fiusa, Jardim Irajá, Ribeirão Preto, São Paulo	Abrir
01/02/2026, 20:18:49	52	-21.20229, -47.81194	Avenida Professor João Fiusa, Jardim Sumaré, Ribeirão Preto, São Paulo	Abrir
01/02/2026, 20:19:11	16	-21.20056, -47.81430	Avenida Professor João Fiusa, Jardim Sumaré, Ribeirão Preto, São Paulo	Abrir
01/02/2026, 20:19:12	19	-21.20051, -47.81431	Rua Doutor Hortêncio Mendonça Ribeiro, Jardim Sumaré, Ribeirão Preto, São Paulo	Abrir
01/02/2026, 20:19:13	21	-21.20046, -47.81430	Rua Doutor Hortêncio Mendonça Ribeiro, Jardim Sumaré, Ribeirão Preto, São Paulo	Abrir
01/02/2026, 20:19:14	23	-21.20041, -47.81426	Rua Doutor Hortêncio Mendonça Ribeiro, Jardim Sumaré, Ribeirão Preto, São Paulo	Abrir
01/02/2026, 20:19:15	28	-21.20036, -47.81420	Rua Doutor Hortêncio Mendonça Ribeiro, Jardim Sumaré, Ribeirão Preto, São Paulo	Abrir
01/02/2026, 20:19:19	43	-21.20008, -47.81390	Rua Doutor Hortêncio Mendonça Ribeiro, Jardim Sumaré, Ribeirão Preto, São Paulo	Abrir
01/02/2026, 20:19:33	26	-21.19878, -47.81284	Rua Doutor Hortêncio Mendonça Ribeiro, Jardim Sumaré, Ribeirão Preto, São Paulo	Abrir

Data/Hora	Vel. (km/h)	Lat/Lon	Endereço	Link
01/02/2026, 20:19:49	28	-21.19835, -47.81248	Rua Doutor Hortêncio Mendonça Ribeiro, Jardim Sumaré, Ribeirão Preto, São Paulo	Abrir
01/02/2026, 20:20:05	17	-21.19749, -47.81187	Rua Doutor Hortêncio Mendonça Ribeiro, Jardim Sumaré, Ribeirão Preto, São Paulo	Abrir
01/02/2026, 20:20:06	21	-21.19746, -47.81191	Rua Doutor Hortêncio Mendonça Ribeiro, Jardim Sumaré, Ribeirão Preto, São Paulo	Abrir
01/02/2026, 20:20:19	0	-21.19732, -47.81206	Rua Ayrton Roxo, Jardim Sumaré, Ribeirão Preto, São Paulo	Abrir
01/02/2026, 20:20:49	4	-21.19732, -47.81210	Rua Ayrton Roxo, Jardim Sumaré, Ribeirão Preto, São Paulo	Abrir
01/02/2026, 20:20:56	4	-21.19732, -47.81210	Rua Ayrton Roxo, Jardim Sumaré, Ribeirão Preto, São Paulo	Abrir
01/02/2026, 20:21:19	0	-21.19734, -47.81220	Rua Ayrton Roxo, Jardim Sumaré, Ribeirão Preto, São Paulo	Abrir
01/02/2026, 20:21:49	4	-21.19737, -47.81218	Rua Ayrton Roxo, Jardim Sumaré, Ribeirão Preto, São Paulo	Abrir
01/02/2026, 20:22:19	4	-21.19737, -47.81218	Rua Ayrton Roxo, Jardim Sumaré, Ribeirão Preto, São Paulo	Abrir
01/02/2026, 20:22:20	4	-21.19737, -47.81218	Rua Ayrton Roxo, Jardim Sumaré, Ribeirão Preto, São Paulo	Abrir
01/02/2026, 20:22:49	6	-21.19737, -47.81218	Rua Ayrton Roxo, Jardim Sumaré, Ribeirão Preto, São Paulo	Abrir
01/02/2026, 20:23:19	2	-21.19737, -47.81218	Rua Ayrton Roxo, Jardim Sumaré, Ribeirão Preto, São Paulo	Abrir
01/02/2026, 20:23:49	0	-21.19737, -47.81218	Rua Ayrton Roxo, Jardim Sumaré, Ribeirão Preto, São Paulo	Abrir

Ⓜ Paradas

#	Início	Fim	Duração	Endereço	Maps
Nenhuma parada detectada.					

Gerado em 01/02/2026, 23:06:12