

Dispositivo 04-Preta1 FFD-...	Período 28/01/2026, 21:00:00 → 29/01/2026, 20:59:00	Viagens 4	Distância total 58 km	Velocidade média 23 km/h	Velocidade máxima 71 km/h
---	---	---------------------	---------------------------------	------------------------------------	-------------------------------------

⚡ Resumo executivo

📈 Movendo: 90%
🛑 Parado: 10%
🚗 >80: 0%
⚠️ >100: 0%

Pico de velocidade 71 km/h 28/01/2026, 22:40:48	Horário com mais movimento 22:00 Baseado em densidade de pontos	Parada mais longa — —	Risco do período Baixo Estimativa por excesso/volume
--	--	-----------------------------	---

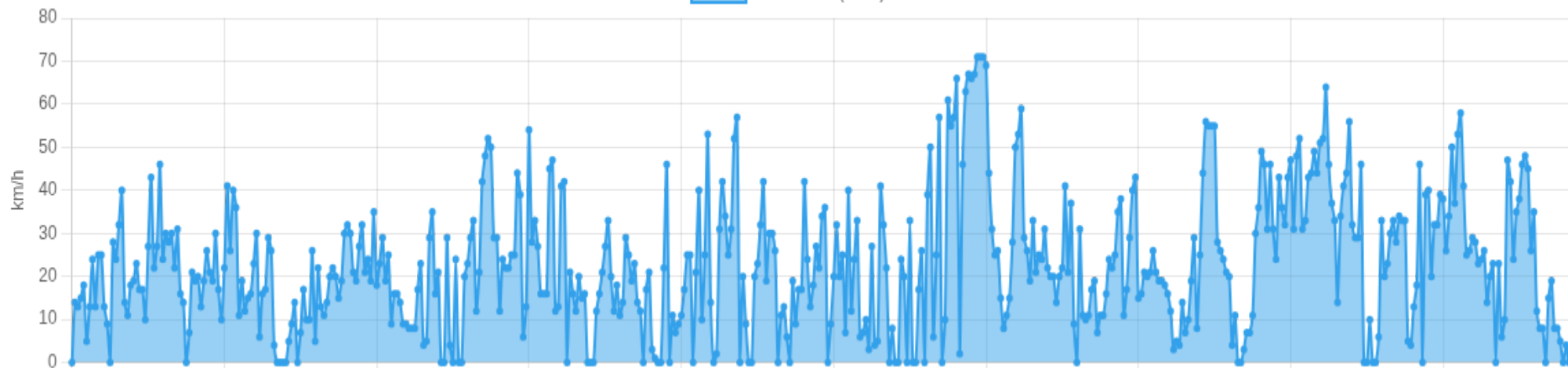
🚨 Eventos críticos do período Excessos acima de 100 km/h + paradas longas

Tipo	Quando	Valor	Endereço	Mapa
Nenhum evento crítico encontrado.				

🚗 Velocidade (visão geral)

limite: 100 km/h

Velocidade (km/h)



28/01/2026, 21:00:22 28/01/2026, 21:09:59 28/01/2026, 21:22:51 28/01/2026, 21:49:33 28/01/2026, 22:08:57 28/01/2026, 22:23:14 28/01/2026, 22:42:18 28/01/2026, 22:53:12 28/01/2026, 23:09:08 28/01/2026, 23:23:52

0-60

60- 100

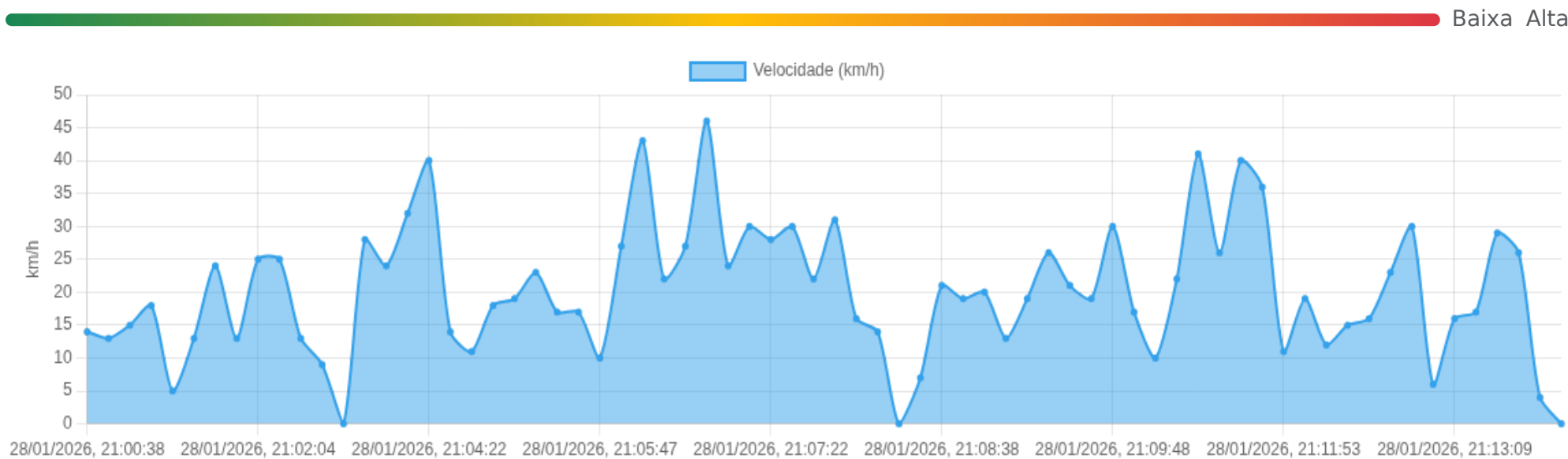
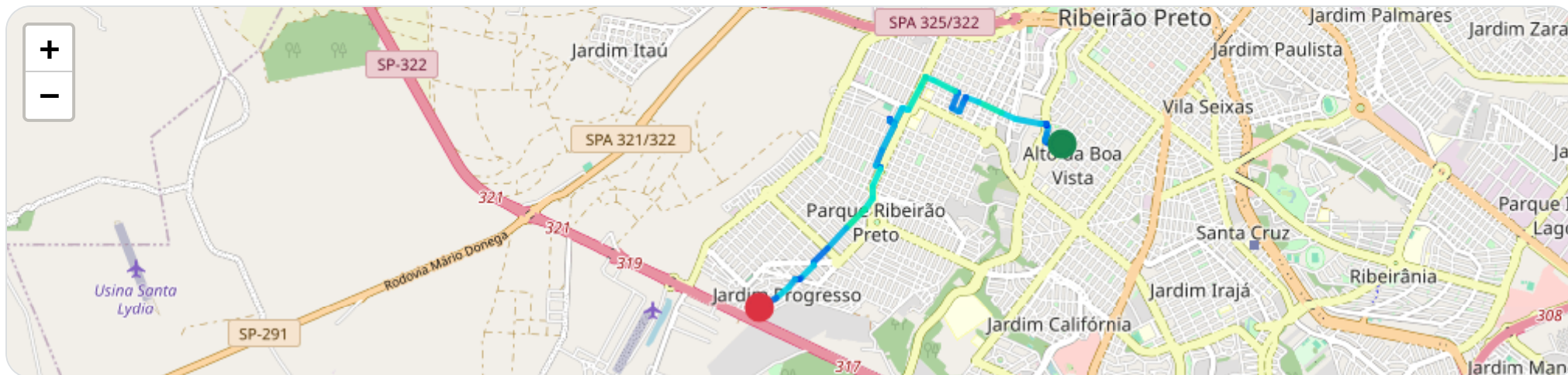
> 100

Clique em um ponto (no navegador) para abrir a posição no mapa.

Início: 28/01/2026, 21:00:38 **Fim:** 28/01/2026, 21:14:53 **Duração:** 0h 14m **Distância:** 6 km **Vel. Máx:** 46 km/h

► **Partida:** Rua Cairú, Alto da Boa Vista, Ribeirão Preto, São Paulo

■ **Chegada:** Rua A Cinco, Jardim Progresso, Ribeirão Preto, São Paulo



☰ **Posições (todas)**

Filtro global aplicado automaticamente

Data/Hora	Vel. (km/h)	Lat/Lon	Endereço	Link
28/01/2026, 21:00:38	14	-21.19066, -47.81817	Rua Cairú, Alto da Boa Vista, Ribeirão Preto, São Paulo	Abrir
28/01/2026, 21:00:51	13	-21.19108, -47.81861	Rua Cerqueira César, Alto da Boa Vista, Ribeirão Preto, São Paulo	Abrir
28/01/2026, 21:00:52	15	-21.19109, -47.81865	Rua Olinda, Alto da Boa Vista, Ribeirão Preto, São Paulo	Abrir
28/01/2026, 21:01:22	18	-21.19042, -47.81990	Rua Olinda, Alto da Boa Vista, Ribeirão Preto, São Paulo	Abrir
28/01/2026, 21:01:26	5	-21.19034, -47.82002	Rua Olinda, Alto da Boa Vista, Ribeirão Preto, São Paulo	Abrir
28/01/2026, 21:01:38	13	-21.19030, -47.82006	Rua Olinda, Alto da Boa Vista, Ribeirão Preto, São Paulo	Abrir
28/01/2026, 21:01:41	24	-21.19018, -47.82002	Rua Olinda, Alto da Boa Vista, Ribeirão Preto, São Paulo	Abrir
28/01/2026, 21:01:52	13	-21.18975, -47.81990	Avenida Caramuru, Alto da Boa Vista, Ribeirão Preto, São Paulo	Abrir
28/01/2026, 21:02:04	25	-21.18889, -47.81979	Avenida Caramuru, Alto da Boa Vista, Ribeirão Preto, São Paulo	Abrir
28/01/2026, 21:02:06	25	-21.18877, -47.81984	Avenida Caramuru, Alto da Boa Vista, Ribeirão Preto, São Paulo	Abrir
28/01/2026, 21:02:08	13	-21.18869, -47.81991	Avenida Caramuru, Alto da Boa Vista, Ribeirão Preto, São Paulo	Abrir
28/01/2026, 21:02:09	9	-21.18868, -47.81993	Avenida Caramuru, Alto da Boa Vista, Ribeirão Preto, São Paulo	Abrir
28/01/2026, 21:02:22	0	-21.18859, -47.81992	Avenida Caramuru, Alto da Boa Vista, Ribeirão Preto, São Paulo	Abrir

Data/Hora	Vel. (km/h)	Lat/Lon	Endereço	Link
28/01/2026, 21:02:52	28	-21.18858, -47.82052	Rua João Rossiti, Alto da Boa Vista, Ribeirão Preto, São Paulo	Abrir
28/01/2026, 21:03:22	24	-21.18808, -47.82329	Rua Ipanema, Alto da Boa Vista, Ribeirão Preto, São Paulo	Abrir
28/01/2026, 21:03:52	32	-21.18749, -47.82482	Rua Rangel Pestana, Alto da Boa Vista, Ribeirão Preto, São Paulo	Abrir
28/01/2026, 21:04:22	40	-21.18630, -47.82746	Rua Rangel Pestana, Alto da Boa Vista, Ribeirão Preto, São Paulo	Abrir
28/01/2026, 21:04:36	14	-21.18579, -47.82873	Rua Euclides da Cunha, Vila Tibério, Ribeirão Preto, São Paulo	Abrir
28/01/2026, 21:04:38	11	-21.18581, -47.82878	Rua Euclides da Cunha, Vila Tibério, Ribeirão Preto, São Paulo	Abrir
28/01/2026, 21:04:52	18	-21.18656, -47.82914	Rua Nabuco de Araújo, Alto da Boa Vista, Ribeirão Preto, São Paulo	Abrir
28/01/2026, 21:05:09	19	-21.18730, -47.82958	Rua Graça Aranha, Alto da Boa Vista, Ribeirão Preto, São Paulo	Abrir
28/01/2026, 21:05:11	23	-21.18726, -47.82969	Rua Graça Aranha, Alto da Boa Vista, Ribeirão Preto, São Paulo	Abrir
28/01/2026, 21:05:22	17	-21.18694, -47.83036	Rua Graça Aranha, Alto da Boa Vista, Ribeirão Preto, São Paulo	Abrir
28/01/2026, 21:05:46	17	-21.18540, -47.82969	Rua Franco da Rocha, Parque Ribeirão Preto, Ribeirão Preto, São Paulo	Abrir
28/01/2026, 21:05:47	10	-21.18537, -47.82970	Rua Franco da Rocha, Parque Ribeirão Preto, Ribeirão Preto, São Paulo	Abrir
28/01/2026, 21:05:52	27	-21.18523, -47.82993	Rua Rangel Pestana, Alto da Boa Vista, Ribeirão Preto, São Paulo	Abrir

Data/Hora	Vel. (km/h)	Lat/Lon	Endereço	Link
28/01/2026, 21:06:22	43	-21.18411, -47.83235	Rua Marajó, Vila Tibério, Ribeirão Preto, São Paulo	Abrir
28/01/2026, 21:06:39	22	-21.18374, -47.83327	Avenida Monteiro Lobato, Ribeirão Preto, São Paulo	Abrir
28/01/2026, 21:06:41	27	-21.18382, -47.83336	Avenida Monteiro Lobato, Ribeirão Preto, São Paulo	Abrir
28/01/2026, 21:06:52	46	-21.18479, -47.83384	Avenida Monteiro Lobato, Ribeirão Preto, São Paulo	Abrir
28/01/2026, 21:07:16	24	-21.18710, -47.83515	Avenida Monteiro Lobato, Parque Ribeirão Preto, Ribeirão Preto, São Paulo	Abrir
28/01/2026, 21:07:18	30	-21.18708, -47.83528	Avenida Pio XII, Parque Ribeirão Preto, Ribeirão Preto, São Paulo	Abrir
28/01/2026, 21:07:22	28	-21.18693, -47.83561	Avenida Pio XII, Parque Ribeirão Preto, Ribeirão Preto, São Paulo	Abrir
28/01/2026, 21:07:25	30	-21.18700, -47.83580	Rua Afonso Arinos, Parque Ribeirão Preto, Ribeirão Preto, São Paulo	Abrir
28/01/2026, 21:07:44	22	-21.18853, -47.83664	Rua Afonso Arinos, Parque Ribeirão Preto, Ribeirão Preto, São Paulo	Abrir
28/01/2026, 21:07:46	31	-21.18848, -47.83678	Rua Padre Manoel Bernardes, Parque Ribeirão Preto, Ribeirão Preto, São Paulo	Abrir
28/01/2026, 21:07:52	16	-21.18830, -47.83716	Rua Padre Manoel Bernardes, Parque Ribeirão Preto, Ribeirão Preto, São Paulo	Abrir
28/01/2026, 21:07:55	14	-21.18821, -47.83719	Rua Padre Manoel Bernardes, Parque Ribeirão Preto, Ribeirão Preto, São Paulo	Abrir
28/01/2026, 21:08:23	0	-21.18809, -47.83718	Rua Lúcio de Mendonça, Parque Ribeirão Preto, Ribeirão Preto, São Paulo	Abrir

Data/Hora	Vel. (km/h)	Lat/Lon	Endereço	Link
28/01/2026, 21:08:35	7	-21.18806, -47.83721	Rua Lúcio de Mendonça, Parque Ribeirão Preto, Ribeirão Preto, São Paulo	Abrir
28/01/2026, 21:08:38	21	-21.18820, -47.83726	Rua Lúcio de Mendonça, Parque Ribeirão Preto, Ribeirão Preto, São Paulo	Abrir
28/01/2026, 21:08:40	19	-21.18831, -47.83725	Rua Padre Manoel Bernardes, Parque Ribeirão Preto, Ribeirão Preto, São Paulo	Abrir
28/01/2026, 21:08:43	20	-21.18840, -47.83712	Rua Padre Manoel Bernardes, Parque Ribeirão Preto, Ribeirão Preto, São Paulo	Abrir
28/01/2026, 21:08:51	13	-21.18859, -47.83671	Rua Afonso Arinos, Parque Ribeirão Preto, Ribeirão Preto, São Paulo	Abrir
28/01/2026, 21:08:52	19	-21.18863, -47.83671	Rua Afonso Arinos, Parque Ribeirão Preto, Ribeirão Preto, São Paulo	Abrir
28/01/2026, 21:08:53	26	-21.18870, -47.83673	Rua Afonso Arinos, Parque Ribeirão Preto, Ribeirão Preto, São Paulo	Abrir
28/01/2026, 21:09:23	21	-21.19125, -47.83800	Rua Afonso Arinos, Parque Ribeirão Preto, Ribeirão Preto, São Paulo	Abrir
28/01/2026, 21:09:47	19	-21.19283, -47.83872	Rua Mário de Andrade, Parque Ribeirão Preto, Ribeirão Preto, São Paulo	Abrir
28/01/2026, 21:09:48	30	-21.19287, -47.83865	Rua Mário de Andrade, Parque Ribeirão Preto, Ribeirão Preto, São Paulo	Abrir
28/01/2026, 21:09:53	17	-21.19302, -47.83829	Rua Mário de Andrade, Parque Ribeirão Preto, Ribeirão Preto, São Paulo	Abrir
28/01/2026, 21:09:56	10	-21.19308, -47.83822	Avenida Monteiro Lobato, Parque Ribeirão Preto, Ribeirão Preto, São Paulo	Abrir
28/01/2026, 21:09:59	22	-21.19319, -47.83823	Avenida Monteiro Lobato, Parque Ribeirão Preto, Ribeirão Preto, São Paulo	Abrir

Data/Hora	Vel. (km/h)	Lat/Lon	Endereço	Link
28/01/2026, 21:10:23	41	-21.19499, -47.83909	Avenida Monteiro Lobato, Parque Ribeirão Preto, Ribeirão Preto, São Paulo	Abrir
28/01/2026, 21:10:38	26	-21.19628, -47.83904	Avenida Monteiro Lobato, Parque Ribeirão Preto, Ribeirão Preto, São Paulo	Abrir
28/01/2026, 21:10:53	40	-21.19731, -47.84004	Rua Benedito Fernandes Pereira, Parque Ribeirão Preto, Ribeirão Preto, São Paulo	Abrir
28/01/2026, 21:11:23	36	-21.19927, -47.84198	Rua Benedito Fernandes Pereira, Parque Ribeirão Preto, Ribeirão Preto, São Paulo	Abrir
28/01/2026, 21:11:53	11	-21.20132, -47.84404	Rua Benedito Fernandes Pereira, Parque Ribeirão Preto, Ribeirão Preto, São Paulo	Abrir
28/01/2026, 21:12:23	19	-21.20284, -47.84562	Avenida Cásper Líbero, Jardim Progresso, Ribeirão Preto, São Paulo	Abrir
28/01/2026, 21:12:25	12	-21.20290, -47.84565	Avenida Cásper Líbero, Jardim Progresso, Ribeirão Preto, São Paulo	Abrir
28/01/2026, 21:12:27	15	-21.20296, -47.84561	Avenida Cásper Líbero, Jardim Progresso, Ribeirão Preto, São Paulo	Abrir
28/01/2026, 21:12:29	16	-21.20304, -47.84558	Rua José Assis Lemos, Jardim Progresso, Ribeirão Preto, São Paulo	Abrir
28/01/2026, 21:12:31	23	-21.20313, -47.84562	Rua José Assis Lemos, Jardim Progresso, Ribeirão Preto, São Paulo	Abrir
28/01/2026, 21:12:53	30	-21.20437, -47.84697	Rua José Assis Lemos, Jardim Progresso, Ribeirão Preto, São Paulo	Abrir
28/01/2026, 21:12:59	6	-21.20456, -47.84717	Rua José Assis Lemos, Jardim Progresso, Ribeirão Preto, São Paulo	Abrir
28/01/2026, 21:13:09	16	-21.20451, -47.84772	Avenida Manoel Antônio Dias, Jardim Progresso, Ribeirão Preto, São Paulo	Abrir

Data/Hora	Vel. (km/h)	Lat/Lon	Endereço	Link
28/01/2026, 21:13:10	17	-21.20455, -47.84775	Avenida Manoel Antônio Dias, Jardim Progresso, Ribeirão Preto, São Paulo	Abrir
28/01/2026, 21:13:23	29	-21.20535, -47.84830	Rua A Cinco, Jardim Progresso, Ribeirão Preto, São Paulo	Abrir
28/01/2026, 21:13:53	26	-21.20649, -47.84968	Rua A Cinco, Jardim Progresso, Ribeirão Preto, São Paulo	Abrir
28/01/2026, 21:14:23	4	-21.20730, -47.85135	Rua A Cinco, Jardim Progresso, Ribeirão Preto, São Paulo	Abrir
28/01/2026, 21:14:53	0	-21.20748, -47.85168	Rua A Cinco, Jardim Progresso, Ribeirão Preto, São Paulo	Abrir

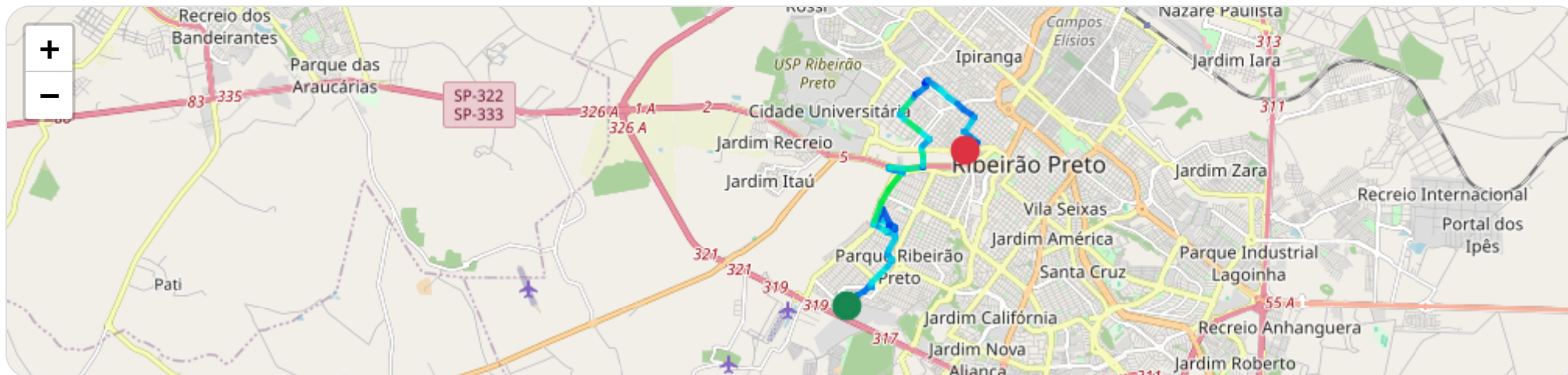
ⓘ Paradas

#	Início	Fim	Duração	Endereço	Maps
Nenhuma parada detectada.					

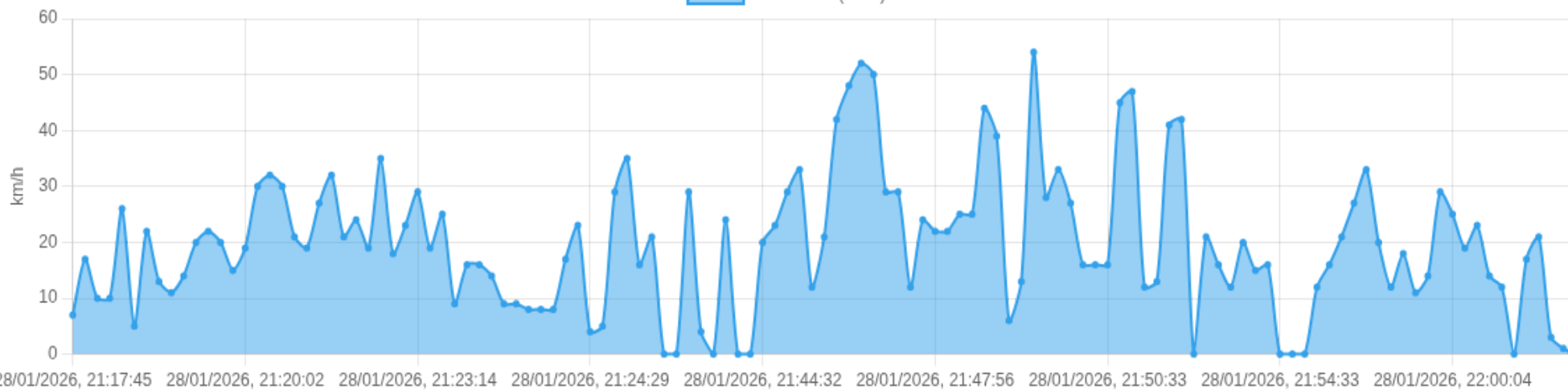
Início: 28/01/2026, 21:17:45 **Fim:** 28/01/2026, 22:03:14 **Duração:** 0h 45m **Distância:** 12 km **Vel. Máx:** 54 km/h

► **Partida:** Rua A Cinco, Jardim Progresso, Ribeirão Preto, São Paulo

■ **Chegada:** Ciclovía, Vila Tibério, Ribeirão Preto, São Paulo



Velocidade (km/h)



☰ **Posições (todas)**

Filtro global aplicado automaticamente














Data/Hora	Vel. (km/h)	Lat/Lon	Endereço	Link
28/01/2026, 21:17:45	7	-21.20682, -47.85033	Rua A Cinco, Jardim Progresso, Ribeirão Preto, São Paulo	Abrir
28/01/2026, 21:18:13	17	-21.20587, -47.84910	Rua A Cinco, Jardim Progresso, Ribeirão Preto, São Paulo	Abrir
28/01/2026, 21:18:43	10	-21.20465, -47.84797	Rua A Cinco, Jardim Progresso, Ribeirão Preto, São Paulo	Abrir
28/01/2026, 21:18:43	10	-21.20465, -47.84797	Rua A Cinco, Jardim Progresso, Ribeirão Preto, São Paulo	Abrir
28/01/2026, 21:19:14	26	-21.20378, -47.84632	Rua José Assis Lemos, Jardim Progresso, Ribeirão Preto, São Paulo	Abrir
28/01/2026, 21:19:29	5	-21.20312, -47.84560	Rua José Assis Lemos, Jardim Progresso, Ribeirão Preto, São Paulo	Abrir
28/01/2026, 21:19:44	22	-21.20300, -47.84479	Avenida Cásper Líbero, Jardim Progresso, Ribeirão Preto, São Paulo	Abrir
28/01/2026, 21:19:46	13	-21.20296, -47.84470	Avenida Cásper Líbero, Jardim Progresso, Ribeirão Preto, São Paulo	Abrir
28/01/2026, 21:19:47	11	-21.20293, -47.84468	Avenida Cásper Líbero, Jardim Progresso, Ribeirão Preto, São Paulo	Abrir
28/01/2026, 21:19:48	14	-21.20289, -47.84469	Avenida Cásper Líbero, Jardim Progresso, Ribeirão Preto, São Paulo	Abrir
28/01/2026, 21:19:49	20	-21.20286, -47.84472	Avenida Cásper Líbero, Jardim Progresso, Ribeirão Preto, São Paulo	Abrir
28/01/2026, 21:19:51	22	-21.20284, -47.84483	Avenida Cásper Líbero, Jardim Progresso, Ribeirão Preto, São Paulo	Abrir
28/01/2026, 21:19:54	20	-21.20282, -47.84499	Avenida Cásper Líbero, Jardim Progresso, Ribeirão Preto, São Paulo	Abrir

Data/Hora	Vel. (km/h)	Lat/Lon	Endereço	Link
28/01/2026, 21:20:00	15	-21.20261, -47.84519	Rua Gui Saad Salomão, Jardim Progresso, Ribeirão Preto, São Paulo	Abrir
28/01/2026, 21:20:02	19	-21.20253, -47.84517	Rua Gui Saad Salomão, Jardim Progresso, Ribeirão Preto, São Paulo	Abrir
28/01/2026, 21:20:14	30	-21.20195, -47.84464	Rua Benedito Fernandes Pereira, Parque Ribeirão Preto, Ribeirão Preto, São Paulo	Abrir
28/01/2026, 21:20:44	32	-21.20044, -47.84322	Rua Benedito Fernandes Pereira, Parque Ribeirão Preto, Ribeirão Preto, São Paulo	Abrir
28/01/2026, 21:21:14	30	-21.19866, -47.84144	Rua Benedito Fernandes Pereira, Parque Ribeirão Preto, Ribeirão Preto, São Paulo	Abrir
28/01/2026, 21:21:37	21	-21.19745, -47.84024	Rua Benedito Fernandes Pereira, Parque Ribeirão Preto, Ribeirão Preto, São Paulo	Abrir
28/01/2026, 21:21:38	19	-21.19740, -47.84025	Rua Benedito Fernandes Pereira, Parque Ribeirão Preto, Ribeirão Preto, São Paulo	Abrir
28/01/2026, 21:21:40	27	-21.19729, -47.84031	Rua Comandante Armando Marin, Parque Ribeirão Preto, Ribeirão Preto, São Paulo	Abrir
28/01/2026, 21:21:44	32	-21.19709, -47.84054	Rua Comandante Armando Marin, Parque Ribeirão Preto, Ribeirão Preto, São Paulo	Abrir
28/01/2026, 21:21:58	21	-21.19631, -47.84133	Rua Comandante Armando Marin, Parque Ribeirão Preto, Ribeirão Preto, São Paulo	Abrir
28/01/2026, 21:21:59	24	-21.19626, -47.84134	Rua Comandante Armando Marin, Parque Ribeirão Preto, Ribeirão Preto, São Paulo	Abrir
28/01/2026, 21:22:14	19	-21.19524, -47.84083	Rua Lúcio de Mendonça, Parque Ribeirão Preto, Ribeirão Preto, São Paulo	Abrir
28/01/2026, 21:22:44	35	-21.19299, -47.83975	Rua Lúcio de Mendonça, Parque Ribeirão Preto, Ribeirão Preto, São Paulo	Abrir

Data/Hora	Vel. (km/h)	Lat/Lon	Endereço	Link
28/01/2026, 21:22:51	18	-21.19254, -47.83956	Rua Lúcio de Mendonça, Parque Ribeirão Preto, Ribeirão Preto, São Paulo	Abrir
28/01/2026, 21:22:52	23	-21.19250, -47.83961	Rua Lúcio de Mendonça, Parque Ribeirão Preto, Ribeirão Preto, São Paulo	Abrir
28/01/2026, 21:23:14	29	-21.19189, -47.84087	Rua Manoel de Macedo, Jardim Progresso, Ribeirão Preto, São Paulo	Abrir
28/01/2026, 21:23:21	19	-21.19167, -47.84137	Rua Mário de Andrade, Parque Ribeirão Preto, Ribeirão Preto, São Paulo	Abrir
28/01/2026, 21:23:23	25	-21.19156, -47.84136	Rua Mário de Andrade, Parque Ribeirão Preto, Ribeirão Preto, São Paulo	Abrir
28/01/2026, 21:23:41	9	-21.19031, -47.84073	Rua Gonçalves de Magalhães, Parque Ribeirão Preto, Ribeirão Preto, São Paulo	Abrir
28/01/2026, 21:23:44	16	-21.19033, -47.84062	Rua Jorge de Lima, Parque Ribeirão Preto, Ribeirão Preto, São Paulo	Abrir
28/01/2026, 21:23:44	16	-21.19033, -47.84062	Rua Jorge de Lima, Parque Ribeirão Preto, Ribeirão Preto, São Paulo	Abrir
28/01/2026, 21:24:08	14	-21.19088, -47.83954	Rua Medeiros de Albuquerque, Parque Ribeirão Preto, Ribeirão Preto, São Paulo	Abrir
28/01/2026, 21:24:11	9	-21.19095, -47.83956	Rua Medeiros de Albuquerque, Parque Ribeirão Preto, Ribeirão Preto, São Paulo	Abrir
28/01/2026, 21:24:12	9	-21.19097, -47.83955	Rua Medeiros de Albuquerque, Parque Ribeirão Preto, Ribeirão Preto, São Paulo	Abrir
28/01/2026, 21:24:13	8	-21.19097, -47.83952	Rua Medeiros de Albuquerque, Parque Ribeirão Preto, Ribeirão Preto, São Paulo	Abrir
28/01/2026, 21:24:14	8	-21.19097, -47.83950	Rua Medeiros de Albuquerque, Parque Ribeirão Preto, Ribeirão Preto, São Paulo	Abrir

Data/Hora	Vel. (km/h)	Lat/Lon	Endereço	Link
28/01/2026, 21:24:14	8	-21.19097, -47.83950	Rua Medeiros de Albuquerque, Parque Ribeirão Preto, Ribeirão Preto, São Paulo	Abrir
28/01/2026, 21:24:18	17	-21.19082, -47.83946	Rua Medeiros de Albuquerque, Parque Ribeirão Preto, Ribeirão Preto, São Paulo	Abrir
28/01/2026, 21:24:20	23	-21.19074, -47.83952	Rua Jorge de Lima, Parque Ribeirão Preto, Ribeirão Preto, São Paulo	Abrir
28/01/2026, 21:24:29	4	-21.19053, -47.83997	Rua Jorge de Lima, Parque Ribeirão Preto, Ribeirão Preto, São Paulo	Abrir
28/01/2026, 21:24:30	5	-21.19053, -47.83999	Rua Jorge de Lima, Parque Ribeirão Preto, Ribeirão Preto, São Paulo	Abrir
28/01/2026, 21:24:44	29	-21.19031, -47.84054	Rua Jorge de Lima, Parque Ribeirão Preto, Ribeirão Preto, São Paulo	Abrir
28/01/2026, 21:25:14	35	-21.18928, -47.84286	Rua Jorge de Lima, Parque Ribeirão Preto, Ribeirão Preto, São Paulo	Abrir
28/01/2026, 21:25:21	16	-21.18907, -47.84326	Rua Jorge de Lima, Parque Ribeirão Preto, Ribeirão Preto, São Paulo	Abrir
28/01/2026, 21:25:22	21	-21.18902, -47.84326	Rua Jorge de Lima, Parque Ribeirão Preto, Ribeirão Preto, São Paulo	Abrir
28/01/2026, 21:25:44	0	-21.18785, -47.84272	Rua Bernardo Guimarães, Parque Ribeirão Preto, Ribeirão Preto, São Paulo	Abrir
28/01/2026, 21:26:14	0	-21.18782, -47.84274	Rua Bernardo Guimarães, Parque Ribeirão Preto, Ribeirão Preto, São Paulo	Abrir
28/01/2026, 21:26:44	29	-21.18745, -47.84256	Rua Bernardo Guimarães, Parque Ribeirão Preto, Ribeirão Preto, São Paulo	Abrir
28/01/2026, 21:26:54	4	-21.18696, -47.84236	Rua Bernardo Guimarães, Parque Ribeirão Preto, Ribeirão Preto, São Paulo	Abrir

Data/Hora	Vel. (km/h)	Lat/Lon	Endereço	Link
28/01/2026, 21:27:04	0	-21.18695, -47.84236	Rua Bernardo Guimarães, Parque Ribeirão Preto, Ribeirão Preto, São Paulo	Abrir
28/01/2026, 21:43:48	24	-21.19029, -47.84073	Rua Gonçalves de Magalhães, Parque Ribeirão Preto, Ribeirão Preto, São Paulo	Abrir
28/01/2026, 21:44:02	0	-21.19057, -47.84087	Rua Gonçalves de Magalhães, Parque Ribeirão Preto, Ribeirão Preto, São Paulo	Abrir
28/01/2026, 21:44:12	0	-21.19058, -47.84088	Rua Gonçalves de Magalhães, Parque Ribeirão Preto, Ribeirão Preto, São Paulo	Abrir
28/01/2026, 21:44:32	20	-21.19142, -47.84135	Rua Gonçalves de Magalhães, Parque Ribeirão Preto, Ribeirão Preto, São Paulo	Abrir
28/01/2026, 21:44:35	23	-21.19151, -47.84147	Rua Mário de Andrade, Parque Ribeirão Preto, Ribeirão Preto, São Paulo	Abrir
28/01/2026, 21:44:38	29	-21.19143, -47.84168	Rua Mário de Andrade, Parque Ribeirão Preto, Ribeirão Preto, São Paulo	Abrir
28/01/2026, 21:45:02	33	-21.19063, -47.84356	Rua Mário de Andrade, Parque Ribeirão Preto, Ribeirão Preto, São Paulo	Abrir
28/01/2026, 21:45:17	12	-21.19032, -47.84424	Rua Mário de Andrade, Parque Ribeirão Preto, Ribeirão Preto, São Paulo	Abrir
28/01/2026, 21:45:19	21	-21.19025, -47.84427	Rua Mário de Andrade, Parque Ribeirão Preto, Ribeirão Preto, São Paulo	Abrir
28/01/2026, 21:45:32	42	-21.18914, -47.84401	Avenida Patriarca, Parque Ribeirão Preto, Ribeirão Preto, São Paulo	Abrir
28/01/2026, 21:46:02	48	-21.18583, -47.84282	Avenida Patriarca, Parque Ribeirão Preto, Ribeirão Preto, São Paulo	Abrir
28/01/2026, 21:46:32	52	-21.18267, -47.84095	Avenida Patriarca, Vila Tibério, Ribeirão Preto, São Paulo	Abrir

Data/Hora	Vel. (km/h)	Lat/Lon	Endereço	Link
28/01/2026, 21:47:02		-21.17976, -47.83830	Avenida Patriarca, Vila Tibério, Ribeirão Preto, São Paulo	Abrir
28/01/2026, 21:47:08		-21.17954, -47.83776	Avenida Patriarca, Vila Tibério, Ribeirão Preto, São Paulo	Abrir
28/01/2026, 21:47:10		-21.17940, -47.83775	Avenida Patriarca, Vila Tibério, Ribeirão Preto, São Paulo	Abrir
28/01/2026, 21:47:32		-21.17892, -47.83979	Avenida Bandeirantes, Vila Tibério, Ribeirão Preto, São Paulo	Abrir
28/01/2026, 21:47:51		-21.17859, -47.84087	Avenida Bandeirantes, Vila Tibério, Ribeirão Preto, São Paulo	Abrir
28/01/2026, 21:47:56		-21.17834, -47.84093	Rodovia Atílio Balbo, Cidade Universitária, Ribeirão Preto, São Paulo	Abrir
28/01/2026, 21:47:57		-21.17830, -47.84088	Rodovia Atílio Balbo, Cidade Universitária, Ribeirão Preto, São Paulo	Abrir
28/01/2026, 21:47:58		-21.17829, -47.84081	Rodovia Atílio Balbo, Cidade Universitária, Ribeirão Preto, São Paulo	Abrir
28/01/2026, 21:48:03		-21.17834, -47.84054	Rodovia Atílio Balbo, Vila Tibério, Ribeirão Preto, São Paulo	Abrir
28/01/2026, 21:48:33		-21.17868, -47.83694	Avenida Bandeirantes, Vila Tibério, Ribeirão Preto, São Paulo	Abrir
28/01/2026, 21:49:03		-21.17825, -47.83373	Avenida Bandeirantes, Vila Tibério, Ribeirão Preto, São Paulo	Abrir
28/01/2026, 21:49:11		-21.17818, -47.83330	Avenida Bandeirantes, Vila Tibério, Ribeirão Preto, São Paulo	Abrir
28/01/2026, 21:49:13		-21.17814, -47.83327	Avenida Bandeirantes, Vila Tibério, Ribeirão Preto, São Paulo	Abrir

Data/Hora	Vel. (km/h)	Lat/Lon	Endereço	Link
28/01/2026, 21:49:33	54	-21.17597, -47.83354	Rua dos Migrantes, Vila Tibério, Ribeirão Preto, São Paulo	Abrir
28/01/2026, 21:49:55	28	-21.17449, -47.83377	Rua Maracajú, Vila Tibério, Ribeirão Preto, São Paulo	Abrir
28/01/2026, 21:49:58	33	-21.17428, -47.83366	Rua Machado de Assis, Vila Tibério, Ribeirão Preto, São Paulo	Abrir
28/01/2026, 21:50:03	27	-21.17394, -47.83336	Rua Machado de Assis, Vila Tibério, Ribeirão Preto, São Paulo	Abrir
28/01/2026, 21:50:32	16	-21.17247, -47.83214	Rua Machado de Assis, Vila Tibério, Ribeirão Preto, São Paulo	Abrir
28/01/2026, 21:50:33	16	-21.17243, -47.83215	Rua Machado de Assis, Vila Tibério, Ribeirão Preto, São Paulo	Abrir
28/01/2026, 21:50:33	16	-21.17243, -47.83215	Rua Machado de Assis, Vila Tibério, Ribeirão Preto, São Paulo	Abrir
28/01/2026, 21:51:03	45	-21.17049, -47.83440	Rua Marquês da Cruz, Vila Tibério, Ribeirão Preto, São Paulo	Abrir
28/01/2026, 21:51:33	47	-21.16837, -47.83756	Rua Inácio Bruno da Costa, Sumarezinho, Ribeirão Preto, São Paulo	Abrir
28/01/2026, 21:51:48	12	-21.16744, -47.83868	Rua Marquês da Cruz, Vila Tibério, Ribeirão Preto, São Paulo	Abrir
28/01/2026, 21:51:49	13	-21.16741, -47.83867	Rua Marquês da Cruz, Vila Tibério, Ribeirão Preto, São Paulo	Abrir
28/01/2026, 21:52:03	41	-21.16648, -47.83784	Rua Coronel Camisão, Sumarezinho, Ribeirão Preto, São Paulo	Abrir
28/01/2026, 21:52:33	42	-21.16393, -47.83564	Rua Coronel Camisão, Sumarezinho, Ribeirão Preto, São Paulo	Abrir

Data/Hora	Vel. (km/h)	Lat/Lon	Endereço	Link
28/01/2026, 21:53:03	0	-21.16324, -47.83502	Rua Coronel Camisão, Sumarezinho, Ribeirão Preto, São Paulo	Abrir
28/01/2026, 21:53:33	21	-21.16295, -47.83446	Rua Adalberto Pajuaba, Sumarezinho, Ribeirão Preto, São Paulo	Abrir
28/01/2026, 21:54:03	16	-21.16159, -47.83275	Rua Teresina, Sumarezinho, Ribeirão Preto, São Paulo	Abrir
28/01/2026, 21:54:08	12	-21.16147, -47.83266	Rua Teresina, Sumarezinho, Ribeirão Preto, São Paulo	Abrir
28/01/2026, 21:54:10	20	-21.16139, -47.83269	Rua Teresina, Sumarezinho, Ribeirão Preto, São Paulo	Abrir
28/01/2026, 21:54:18	15	-21.16107, -47.83302	Rua Paranapanema, Sumarezinho, Ribeirão Preto, São Paulo	Abrir
28/01/2026, 21:54:19	16	-21.16103, -47.83302	Rua Paranapanema, Sumarezinho, Ribeirão Preto, São Paulo	Abrir
28/01/2026, 21:54:33	0	-21.16077, -47.83286	Rua Coronel Camisão, Sumarezinho, Ribeirão Preto, São Paulo	Abrir
28/01/2026, 21:55:03	0	-21.16076, -47.83284	Rua Coronel Camisão, Sumarezinho, Ribeirão Preto, São Paulo	Abrir
28/01/2026, 21:55:33	0	-21.16076, -47.83283	Rua Coronel Camisão, Sumarezinho, Ribeirão Preto, São Paulo	Abrir
28/01/2026, 21:56:03	12	-21.16028, -47.83233	Rua Coronel Camisão, Sumarezinho, Ribeirão Preto, São Paulo	Abrir
28/01/2026, 21:56:05	16	-21.16028, -47.83226	Rua Itapetininga, Sumarezinho, Ribeirão Preto, São Paulo	Abrir
28/01/2026, 21:56:33	21	-21.16153, -47.83073	Rua Itapetininga, Sumarezinho, Ribeirão Preto, São Paulo	Abrir

Data/Hora	Vel. (km/h)	Lat/Lon	Endereço	Link
28/01/2026, 21:57:03	27	-21.16235, -47.82968	Rua Itapetininga, Sumarezinho, Ribeirão Preto, São Paulo	Abrir
28/01/2026, 21:57:33	33	-21.16382, -47.82778	Rua Itapetininga, Sumarezinho, Ribeirão Preto, São Paulo	Abrir
28/01/2026, 21:58:03	20	-21.16533, -47.82591	Rua Itapetininga, Sumarezinho, Ribeirão Preto, São Paulo	Abrir
28/01/2026, 21:58:34	12	-21.16644, -47.82442	Rua Constituição, Vila Tibério, Ribeirão Preto, São Paulo	Abrir
28/01/2026, 21:59:04	18	-21.16760, -47.82282	Rua Doutor Loióla, Vila Tibério, Ribeirão Preto, São Paulo	Abrir
28/01/2026, 21:59:16	11	-21.16806, -47.82219	Rua Doutor Loióla, Vila Tibério, Ribeirão Preto, São Paulo	Abrir
28/01/2026, 21:59:18	14	-21.16813, -47.82221	Rua Doutor Loióla, Vila Tibério, Ribeirão Preto, São Paulo	Abrir
28/01/2026, 21:59:34	29	-21.16905, -47.82287	Rua Paraíso, Vila Tibério, Ribeirão Preto, São Paulo	Abrir
28/01/2026, 22:00:04	25	-21.17085, -47.82429	Rua Paraíso, Vila Tibério, Ribeirão Preto, São Paulo	Abrir
28/01/2026, 22:00:07	19	-21.17100, -47.82436	Rua Doutor Jorge Lobato, Vila Tibério, Ribeirão Preto, São Paulo	Abrir
28/01/2026, 22:00:34	23	-21.17201, -47.82312	Rua Doutor Jorge Lobato, Vila Tibério, Ribeirão Preto, São Paulo	Abrir
28/01/2026, 22:01:04	14	-21.17333, -47.82142	Rua Doutor Jorge Lobato, Vila Tibério, Ribeirão Preto, São Paulo	Abrir
28/01/2026, 22:01:34	12	-21.17464, -47.82232	Rua Conselheiro Dantas, Vila Tibério, Ribeirão Preto, São Paulo	Abrir

Data/Hora	Vel. (km/h)	Lat/Lon	Endereço	Link
28/01/2026, 22:02:04	0	-21.17473, -47.82234	Avenida do Café, Vila Tibério, Ribeirão Preto, São Paulo	Abrir
28/01/2026, 22:02:21	17	-21.17484, -47.82243	Avenida do Café, Vila Tibério, Ribeirão Preto, São Paulo	Abrir
28/01/2026, 22:02:34	21	-21.17492, -47.82308	Ciclovía, Vila Tibério, Ribeirão Preto, São Paulo	Abrir
28/01/2026, 22:02:59	3	-21.17495, -47.82429	Ciclovía, Vila Tibério, Ribeirão Preto, São Paulo	Abrir
28/01/2026, 22:03:04	1	-21.17494, -47.82428	Ciclovía, Vila Tibério, Ribeirão Preto, São Paulo	Abrir
28/01/2026, 22:03:14	0	-21.17494, -47.82430	Ciclovía, Vila Tibério, Ribeirão Preto, São Paulo	Abrir

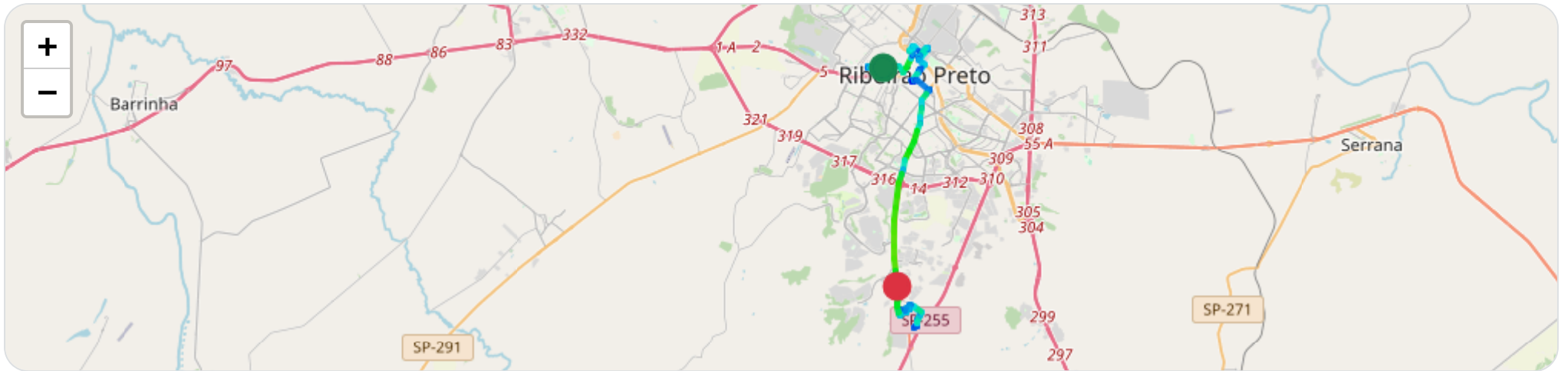
📍 Paradas

#	Início	Fim	Duração	Endereço	Maps
Nenhuma parada detectada.					

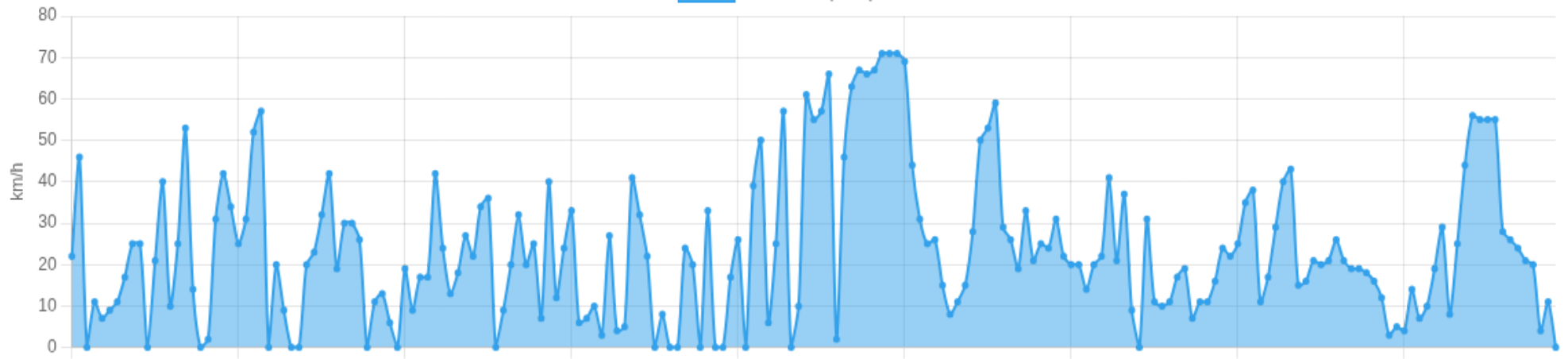
Início: 28/01/2026, 22:06:44 **Fim:** 28/01/2026, 22:57:49 **Duração:** 0h 51m **Distância:** 25 km **Vel. Máx:** 71 km/h

► **Partida:** Ciclovia, Vila Tibério, Ribeirão Preto, São Paulo

■ **Chegada:** Praça Bonfim, Residencial Alphaville 1, Ribeirão Preto, São Paulo



Velocidade (km/h)



28/01/2026, 22:06:44 28/01/2026, 22:13:25 28/01/2026, 22:19:30 28/01/2026, 22:24:46 28/01/2026, 22:31:34 28/01/2026, 22:42:18 28/01/2026, 22:46:48 28/01/2026, 22:51:15 28/01/2026, 22:55:06

☰ **Posições (todas)**

Filtro global aplicado automaticamente

Data/Hora	Vel. (km/h)	Lat/Lon	Endereço	Link
28/01/2026, 22:06:44	22	-21.17491, -47.82449	Ciclovía, Vila Tibério, Ribeirão Preto, São Paulo	Abrir
28/01/2026, 22:07:14	46	-21.17488, -47.82799	Ciclovía, Vila Tibério, Ribeirão Preto, São Paulo	Abrir
28/01/2026, 22:07:44	0	-21.17482, -47.83002	Ciclovía, Vila Tibério, Ribeirão Preto, São Paulo	Abrir
28/01/2026, 22:08:14	11	-21.17483, -47.83062	Ciclovía, Vila Tibério, Ribeirão Preto, São Paulo	Abrir
28/01/2026, 22:08:44	7	-21.17483, -47.83070	Avenida do Café, Vila Tibério, Ribeirão Preto, São Paulo	Abrir
28/01/2026, 22:08:56	9	-21.17481, -47.83131	Ciclovía, Vila Tibério, Ribeirão Preto, São Paulo	Abrir
28/01/2026, 22:08:57	11	-21.17479, -47.83132	Ciclovía, Vila Tibério, Ribeirão Preto, São Paulo	Abrir
28/01/2026, 22:09:09	17	-21.17440, -47.83103	Rua Tenente Catão Roxo, Vila Tibério, Ribeirão Preto, São Paulo	Abrir
28/01/2026, 22:09:11	25	-21.17443, -47.83094	Rua Tenente Catão Roxo, Vila Tibério, Ribeirão Preto, São Paulo	Abrir
28/01/2026, 22:09:14	25	-21.17454, -47.83078	Rua Tenente Catão Roxo, Vila Tibério, Ribeirão Preto, São Paulo	Abrir
28/01/2026, 22:09:45	0	-21.17471, -47.83048	Rua Tenente Catão Roxo, Vila Tibério, Ribeirão Preto, São Paulo	Abrir
28/01/2026, 22:10:10	21	-21.17485, -47.83028	Avenida do Café, Vila Tibério, Ribeirão Preto, São Paulo	Abrir
28/01/2026, 22:10:15	40	-21.17483, -47.82984	Ciclovía, Vila Tibério, Ribeirão Preto, São Paulo	Abrir

Data/Hora	Vel. (km/h)	Lat/Lon	Endereço	Link
28/01/2026, 22:10:45	10	-21.17493, -47.82604	Ciclovía, Vila Tibério, Ribeirão Preto, São Paulo	Abrir
28/01/2026, 22:11:15	25	-21.17497, -47.82551	Avenida do Café, Vila Tibério, Ribeirão Preto, São Paulo	Abrir
28/01/2026, 22:11:45	53	-21.17483, -47.82170	Avenida do Café, Vila Tibério, Ribeirão Preto, São Paulo	Abrir
28/01/2026, 22:12:09	14	-21.17434, -47.81855	Avenida do Café, Vila Tibério, Ribeirão Preto, São Paulo	Abrir
28/01/2026, 22:12:15	0	-21.17438, -47.81849	Avenida do Café, Vila Tibério, Ribeirão Preto, São Paulo	Abrir
28/01/2026, 22:12:45	2	-21.17438, -47.81851	Avenida do Café, Vila Tibério, Ribeirão Preto, São Paulo	Abrir
28/01/2026, 22:12:58	31	-21.17449, -47.81749	Alameda Botafogo, Centro, Ribeirão Preto, São Paulo	Abrir
28/01/2026, 22:13:15	42	-21.17573, -47.81571	Terminal Urbano - Plataforma H, Centro, Ribeirão Preto, São Paulo	Abrir
28/01/2026, 22:13:22	34	-21.17641, -47.81541	Alameda Botafogo, Centro, Ribeirão Preto, São Paulo	Abrir
28/01/2026, 22:13:25	25	-21.17653, -47.81520	Alameda Botafogo, Centro, Ribeirão Preto, São Paulo	Abrir
28/01/2026, 22:13:28	31	-21.17646, -47.81502	Alameda Botafogo, Centro, Ribeirão Preto, São Paulo	Abrir
28/01/2026, 22:13:45	52	-21.17480, -47.81401	Avenida Jerônimo Gonçalves, Centro, Ribeirão Preto, São Paulo	Abrir
28/01/2026, 22:14:15	57	-21.17120, -47.81197	Avenida Jerônimo Gonçalves, Centro, Ribeirão Preto, São Paulo	Abrir

Data/Hora	Vel. (km/h)	Lat/Lon	Endereço	Link
28/01/2026, 22:14:45	0	-21.16960, -47.81112	Avenida Jerônimo Gonçalves, Centro, Ribeirão Preto, São Paulo	Abrir
28/01/2026, 22:14:59	20	-21.16919, -47.81097	Avenida Fábio Barreto, Centro, Ribeirão Preto, São Paulo	Abrir
28/01/2026, 22:15:02	9	-21.16911, -47.81106	Avenida Fábio Barreto, Centro, Ribeirão Preto, São Paulo	Abrir
28/01/2026, 22:15:15	0	-21.16907, -47.81114	Avenida Fábio Barreto, Centro, Ribeirão Preto, São Paulo	Abrir
28/01/2026, 22:15:45	0	-21.16908, -47.81114	Avenida Fábio Barreto, Centro, Ribeirão Preto, São Paulo	Abrir
28/01/2026, 22:16:15	20	-21.16910, -47.81127	Avenida Fábio Barreto, Centro, Ribeirão Preto, São Paulo	Abrir
28/01/2026, 22:16:37	23	-21.16776, -47.81239	Rua Antônio Grelet, Centro, Ribeirão Preto, São Paulo	Abrir
28/01/2026, 22:16:39	32	-21.16763, -47.81230	Rua Antônio Grelet, Centro, Ribeirão Preto, São Paulo	Abrir
28/01/2026, 22:16:45	42	-21.16718, -47.81190	Rua Alagoas, Centro, Ribeirão Preto, São Paulo	Abrir
28/01/2026, 22:17:01	19	-21.16597, -47.81084	Rua Minas, Centro, Ribeirão Preto, São Paulo	Abrir
28/01/2026, 22:17:03	30	-21.16602, -47.81071	Rua Minas, Centro, Ribeirão Preto, São Paulo	Abrir
28/01/2026, 22:17:15	30	-21.16651, -47.81002	Rua Minas, Centro, Ribeirão Preto, São Paulo	Abrir
28/01/2026, 22:17:45	26	-21.16788, -47.80816	Rua Minas, Centro, Ribeirão Preto, São Paulo	Abrir

Data/Hora	Vel. (km/h)	Lat/Lon	Endereço	Link
28/01/2026, 22:18:15	0	-21.16859, -47.80718	Rua Minas, Centro, Ribeirão Preto, São Paulo	Abrir
28/01/2026, 22:18:22	11	-21.16865, -47.80713	Rua Minas, Centro, Ribeirão Preto, São Paulo	Abrir
28/01/2026, 22:18:23	13	-21.16868, -47.80713	Rua Minas, Centro, Ribeirão Preto, São Paulo	Abrir
28/01/2026, 22:18:45	6	-21.16934, -47.80755	Avenida Saudade, Centro, Ribeirão Preto, São Paulo	Abrir
28/01/2026, 22:19:15	0	-21.17010, -47.80814	Avenida Saudade, Centro, Ribeirão Preto, São Paulo	Abrir
28/01/2026, 22:19:30	19	-21.17027, -47.80813	Rua Monsenhor Siqueira, Centro, Ribeirão Preto, São Paulo	Abrir
28/01/2026, 22:19:43	9	-21.17076, -47.80750	Rua São Paulo, Centro, Ribeirão Preto, São Paulo	Abrir
28/01/2026, 22:19:45	17	-21.17073, -47.80744	Rua São Paulo, Centro, Ribeirão Preto, São Paulo	Abrir
28/01/2026, 22:19:45	17	-21.17073, -47.80744	Rua São Paulo, Centro, Ribeirão Preto, São Paulo	Abrir
28/01/2026, 22:20:15	42	-21.16851, -47.80547	Rua São Paulo, Centro, Ribeirão Preto, São Paulo	Abrir
28/01/2026, 22:20:46	24	-21.16722, -47.80429	Rua São Paulo, Centro, Ribeirão Preto, São Paulo	Abrir
28/01/2026, 22:21:13	13	-21.16684, -47.80403	Rua São Paulo, Centro, Ribeirão Preto, São Paulo	Abrir
28/01/2026, 22:21:14	18	-21.16680, -47.80405	Rua São Paulo, Centro, Ribeirão Preto, São Paulo	Abrir

Data/Hora	Vel. (km/h)	Lat/Lon	Endereço	Link
28/01/2026, 22:21:16	27	-21.16672, -47.80417	Rua Goiás, Centro, Ribeirão Preto, São Paulo	Abrir
28/01/2026, 22:21:28	22	-21.16630, -47.80483	Avenida Saudade, Centro, Ribeirão Preto, São Paulo	Abrir
28/01/2026, 22:21:46	34	-21.16720, -47.80562	Avenida Saudade, Centro, Ribeirão Preto, São Paulo	Abrir
28/01/2026, 22:22:16	36	-21.16944, -47.80754	Rua Rio de Janeiro, Centro, Ribeirão Preto, São Paulo	Abrir
28/01/2026, 22:22:46	0	-21.17020, -47.80817	Rua Monsenhor Siqueira, Centro, Ribeirão Preto, São Paulo	Abrir
28/01/2026, 22:23:11	9	-21.17023, -47.80817	Rua Monsenhor Siqueira, Centro, Ribeirão Preto, São Paulo	Abrir
28/01/2026, 22:23:14	20	-21.17032, -47.80824	Rua Monsenhor Siqueira, Centro, Ribeirão Preto, São Paulo	Abrir
28/01/2026, 22:23:16	32	-21.17044, -47.80835	Avenida Saudade, Centro, Ribeirão Preto, São Paulo	Abrir
28/01/2026, 22:23:23	20	-21.17088, -47.80866	Avenida Doutor Francisco Junqueira, Centro, Ribeirão Preto, São Paulo	Abrir
28/01/2026, 22:23:24	25	-21.17093, -47.80863	Avenida Doutor Francisco Junqueira, Centro, Ribeirão Preto, São Paulo	Abrir
28/01/2026, 22:23:46	7	-21.17133, -47.80816	Avenida Doutor Francisco Junqueira, Centro, Ribeirão Preto, São Paulo	Abrir
28/01/2026, 22:24:16	40	-21.17303, -47.80605	Avenida Doutor Francisco Junqueira, Centro, Ribeirão Preto, São Paulo	Abrir
28/01/2026, 22:24:20	12	-21.17322, -47.80585	Rua Visconde de Inhaúma, Centro, Ribeirão Preto, São Paulo	Abrir

Data/Hora	Vel. (km/h)	Lat/Lon	Endereço	Link
28/01/2026, 22:24:22	24	-21.17333, -47.80591	Rua Visconde de Inhaúma, Centro, Ribeirão Preto, São Paulo	Abrir
28/01/2026, 22:24:46	33	-21.17504, -47.80722	Rua Visconde de Inhaúma, Centro, Ribeirão Preto, São Paulo	Abrir
28/01/2026, 22:25:09	6	-21.17529, -47.80747	Rua Visconde de Inhaúma, Centro, Ribeirão Preto, São Paulo	Abrir
28/01/2026, 22:25:11	7	-21.17531, -47.80749	Rua Visconde de Inhaúma, Centro, Ribeirão Preto, São Paulo	Abrir
28/01/2026, 22:25:16	10	-21.17543, -47.80760	Rua Duque de Caxias, Centro, Ribeirão Preto, São Paulo	Abrir
28/01/2026, 22:25:21	3	-21.17552, -47.80768	Rua Visconde de Inhaúma, Centro, Ribeirão Preto, São Paulo	Abrir
28/01/2026, 22:25:46	27	-21.17611, -47.80811	Rua General Osório, Centro, Ribeirão Preto, São Paulo	Abrir
28/01/2026, 22:26:02	4	-21.17651, -47.80852	Rua Visconde de Inhaúma, Centro, Ribeirão Preto, São Paulo	Abrir
28/01/2026, 22:26:04	5	-21.17655, -47.80853	Rua Visconde de Inhaúma, Centro, Ribeirão Preto, São Paulo	Abrir
28/01/2026, 22:26:16	41	-21.17732, -47.80913	Rua Visconde de Inhaúma, Centro, Ribeirão Preto, São Paulo	Abrir
28/01/2026, 22:26:46	32	-21.17984, -47.81137	Rua Visconde de Inhaúma, Centro, Ribeirão Preto, São Paulo	Abrir
28/01/2026, 22:26:53	22	-21.18021, -47.81157	Rua Visconde de Inhaúma, Centro, Ribeirão Preto, São Paulo	Abrir
28/01/2026, 22:27:16	0	-21.18072, -47.81107	Rua Barão do Amazonas, Centro, Ribeirão Preto, São Paulo	Abrir

Data/Hora	Vel. (km/h)	Lat/Lon	Endereço	Link
28/01/2026, 22:27:22	8	-21.18075, -47.81105	Rua Barão do Amazonas, Centro, Ribeirão Preto, São Paulo	Abrir
28/01/2026, 22:27:46	0	-21.18051, -47.81079	Rua Barão do Amazonas, Centro, Ribeirão Preto, São Paulo	Abrir
28/01/2026, 22:28:16	0	-21.18050, -47.81078	Rua Barão do Amazonas, Centro, Ribeirão Preto, São Paulo	Abrir
28/01/2026, 22:28:46	24	-21.18003, -47.81029	Rua Barão do Amazonas, Centro, Ribeirão Preto, São Paulo	Abrir
28/01/2026, 22:28:54	20	-21.17969, -47.80998	Rua Lafaiete, Centro, Ribeirão Preto, São Paulo	Abrir
28/01/2026, 22:29:16	0	-21.18010, -47.80936	Rua Cerqueira César, Centro, Ribeirão Preto, São Paulo	Abrir
28/01/2026, 22:30:16	33	-21.18368, -47.80421	Rua Lafaiete, Centro, Ribeirão Preto, São Paulo	Abrir
28/01/2026, 22:30:47	0	-21.18396, -47.80387	Rua Lafaiete, Centro, Ribeirão Preto, São Paulo	Abrir
28/01/2026, 22:31:17	0	-21.18396, -47.80386	Rua Lafaiete, Centro, Ribeirão Preto, São Paulo	Abrir
28/01/2026, 22:31:32	17	-21.18405, -47.80377	Avenida Independência, Centro, Ribeirão Preto, São Paulo	Abrir
28/01/2026, 22:31:34	26	-21.18415, -47.80381	Avenida Independência, Vila Seixas, Ribeirão Preto, São Paulo	Abrir
28/01/2026, 22:31:47	0	-21.18464, -47.80418	Avenida Independência, Vila Seixas, Ribeirão Preto, São Paulo	Abrir
28/01/2026, 22:32:17	39	-21.18545, -47.80487	Avenida Independência, Vila Seixas, Ribeirão Preto, São Paulo	Abrir

Data/Hora	Vel. (km/h)	Lat/Lon	Endereço	Link
28/01/2026, 22:32:47	50	-21.18822, -47.80724	Avenida Independência, Jardim América, Ribeirão Preto, São Paulo	Abrir
28/01/2026, 22:33:17	6	-21.19142, -47.80700	Rua Altino Arantes, Jardim América, Ribeirão Preto, São Paulo	Abrir
28/01/2026, 22:33:47	25	-21.19168, -47.80684	Avenida Presidente Vargas, Jardim América, Ribeirão Preto, São Paulo	Abrir
28/01/2026, 22:34:17	57	-21.19527, -47.80743	Avenida Presidente Vargas, Jardim Sumaré, Ribeirão Preto, São Paulo	Abrir
28/01/2026, 22:34:47	0	-21.19778, -47.80782	Avenida Presidente Vargas, Jardim Sumaré, Ribeirão Preto, São Paulo	Abrir
28/01/2026, 22:35:17	10	-21.19780, -47.80783	Avenida Presidente Vargas, Jardim Sumaré, Ribeirão Preto, São Paulo	Abrir
28/01/2026, 22:35:47	61	-21.20132, -47.80882	Avenida Presidente Vargas, Jardim Sumaré, Ribeirão Preto, São Paulo	Abrir
28/01/2026, 22:36:17	55	-21.20540, -47.81072	Avenida Presidente Vargas, Jardim Irajá, Ribeirão Preto, São Paulo	Abrir
28/01/2026, 22:36:47	57	-21.20922, -47.81269	Avenida Presidente Vargas, Jardim Califórnia, Ribeirão Preto, São Paulo	Abrir
28/01/2026, 22:37:17	66	-21.21339, -47.81444	Avenida Presidente Vargas, Jardim Canadá, Ribeirão Preto, São Paulo	Abrir
28/01/2026, 22:37:47	2	-21.21710, -47.81530	Avenida Presidente Vargas, Jardim Canadá, Ribeirão Preto, São Paulo	Abrir
28/01/2026, 22:38:17	46	-21.21895, -47.81592	Rodovia José Fregonezi, Jardim Canadá, Ribeirão Preto, São Paulo	Abrir
28/01/2026, 22:38:47	63	-21.22298, -47.81696	Rodovia Prefeito Antônio Duarte Nogueira, Jardim Canadá, Ribeirão Preto, São Paulo	Abrir

Data/Hora	Vel. (km/h)	Lat/Lon	Endereço	Link
28/01/2026, 22:39:17	67	-21.22801, -47.81766	Rodovia José Fregonezi, Jardim Olhos D'Água, Ribeirão Preto, São Paulo	Abrir
28/01/2026, 22:39:47	66	-21.23303, -47.81842	Rodovia José Fregonezi, Jardim Olhos D'Água, Ribeirão Preto, São Paulo	Abrir
28/01/2026, 22:40:17	67	-21.23804, -47.81905	Rodovia José Fregonezi, Ribeirão Preto, São Paulo	Abrir
28/01/2026, 22:40:48	71	-21.24338, -47.81930	Rodovia José Fregonezi, Ribeirão Preto, São Paulo	Abrir
28/01/2026, 22:41:18	71	-21.24878, -47.81954	Rodovia José Fregonezi, Ribeirão Preto, São Paulo	Abrir
28/01/2026, 22:41:48	71	-21.25397, -47.81914	Rodovia José Fregonezi, Ribeirão Preto, São Paulo	Abrir
28/01/2026, 22:42:18	69	-21.25938, -47.81871	Rodovia José Fregonezi, Residencial Alphaville 1, Ribeirão Preto, São Paulo	Abrir
28/01/2026, 22:42:48	44	-21.26368, -47.81921	Rodovia José Fregonezi, Residencial Alphaville 1, Ribeirão Preto, São Paulo	Abrir
28/01/2026, 22:43:18	31	-21.26538, -47.81841	Rodovia José Fregonezi, Residencial Alphaville 1, Ribeirão Preto, São Paulo	Abrir
28/01/2026, 22:43:48	25	-21.26698, -47.81746	Rodovia José Fregonezi, Jardim Santa Cecília, Ribeirão Preto, São Paulo	Abrir
28/01/2026, 22:43:52	26	-21.26724, -47.81744	Rodovia José Fregonezi, Jardim Santa Cecília, Ribeirão Preto, São Paulo	Abrir
28/01/2026, 22:43:55	15	-21.26740, -47.81744	SP-328, Jardim Santa Cecília, Ribeirão Preto, São Paulo	Abrir
28/01/2026, 22:44:00	8	-21.26751, -47.81738	SP-328, Jardim Santa Cecília, Ribeirão Preto, São Paulo	Abrir

Data/Hora	Vel. (km/h)	Lat/Lon	Endereço	Link
28/01/2026, 22:44:01	11	-21.26752, -47.81740	Rodovia José Fregonezi, Jardim Santa Cecília, Ribeirão Preto, São Paulo	Abrir
28/01/2026, 22:44:03	15	-21.26756, -47.81747	Rodovia José Fregonezi, Jardim Santa Cecília, Ribeirão Preto, São Paulo	Abrir
28/01/2026, 22:44:05	28	-21.26769, -47.81749	Rodovia José Fregonezi, Jardim Santa Cecília, Ribeirão Preto, São Paulo	Abrir
28/01/2026, 22:44:18	50	-21.26927, -47.81719	Rodovia José Fregonezi, Jardim Santa Cecília, Ribeirão Preto, São Paulo	Abrir
28/01/2026, 22:44:48	53	-21.27283, -47.81828	Rodovia José Fregonezi, Jardim Santa Cecília, Ribeirão Preto, São Paulo	Abrir
28/01/2026, 22:45:18	59	-21.27698, -47.81715	Rodovia José Fregonezi, Jardim Santa Cecília, Ribeirão Preto, São Paulo	Abrir
28/01/2026, 22:45:28	29	-21.27794, -47.81678	SP-328, Jardim Santa Cecília, Ribeirão Preto, São Paulo	Abrir
28/01/2026, 22:45:31	26	-21.27802, -47.81659	Jardim Santa Cecília, Ribeirão Preto, São Paulo	Abrir
28/01/2026, 22:45:33	19	-21.27796, -47.81649	Rodovia José Fregonezi, Jardim Santa Cecília, Ribeirão Preto, São Paulo	Abrir
28/01/2026, 22:45:48	33	-21.27703, -47.81605	Rua Virginia Gubulin Precinotto, Jardim Santa Cecília, Ribeirão Preto, São Paulo	Abrir
28/01/2026, 22:46:02	21	-21.27602, -47.81546	Rua Manoel Correa, Jardim Santa Cecília, Ribeirão Preto, São Paulo	Abrir
28/01/2026, 22:46:04	25	-21.27605, -47.81534	Rua Manoel Correa, Jardim Santa Cecília, Ribeirão Preto, São Paulo	Abrir
28/01/2026, 22:46:18	24	-21.27651, -47.81419	Rua Manoel Correa, Jardim Santa Cecília, Ribeirão Preto, São Paulo	Abrir

Data/Hora	Vel. (km/h)	Lat/Lon	Endereço	Link
28/01/2026, 22:46:21	31	-21.27641, -47.81401	Rua Arlindo Teixeira, Jardim Santa Cecília, Ribeirão Preto, São Paulo	Abrir
28/01/2026, 22:46:41	22	-21.27503, -47.81326	Rua Wilson L. da Costa, Jardim Santa Cecília, Ribeirão Preto, São Paulo	Abrir
28/01/2026, 22:46:48	20	-21.27513, -47.81282	Rua Wilson L. da Costa, Jardim Santa Cecília, Ribeirão Preto, São Paulo	Abrir
28/01/2026, 22:46:48	20	-21.27513, -47.81282	Rua Wilson L. da Costa, Jardim Santa Cecília, Ribeirão Preto, São Paulo	Abrir
28/01/2026, 22:47:12	14	-21.27387, -47.81218	Rua Adhemar F. da Silva, Jardim Santa Cecília, Ribeirão Preto, São Paulo	Abrir
28/01/2026, 22:47:17	20	-21.27380, -47.81192	Rua Adhemar F. da Silva, Jardim Santa Cecília, Ribeirão Preto, São Paulo	Abrir
28/01/2026, 22:47:18	22	-21.27382, -47.81187	Avenida Miguel Pádula, Jardim Santa Cecília, Ribeirão Preto, São Paulo	Abrir
28/01/2026, 22:47:48	41	-21.27528, -47.80924	Avenida Miguel Pádula, Jardim Santa Cecília, Ribeirão Preto, São Paulo	Abrir
28/01/2026, 22:48:11	21	-21.27643, -47.80736	Rua Alberto Caturelli, Jardim Santa Cecília, Ribeirão Preto, São Paulo	Abrir
28/01/2026, 22:48:18	37	-21.27692, -47.80757	Rua Alberto Caturelli, Jardim Santa Cecília, Ribeirão Preto, São Paulo	Abrir
28/01/2026, 22:48:48	9	-21.27970, -47.80879	Rua Alberto Caturelli, Jardim Santa Cecília, Ribeirão Preto, São Paulo	Abrir
28/01/2026, 22:49:18	0	-21.27974, -47.80880	Rua Alberto Caturelli, Jardim Santa Cecília, Ribeirão Preto, São Paulo	Abrir
28/01/2026, 22:49:48	31	-21.28078, -47.80923	Rua José da C. Teixeira, Jardim Santa Cecília, Ribeirão Preto, São Paulo	Abrir

Data/Hora	Vel. (km/h)	Lat/Lon	Endereço	Link
28/01/2026, 22:50:18	11	-21.28315, -47.81031	Rua Alberto Caturelli, Jardim Santa Cecília, Ribeirão Preto, São Paulo	Abrir
28/01/2026, 22:50:20	10	-21.28319, -47.81028	Rua Alberto Caturelli, Jardim Santa Cecília, Ribeirão Preto, São Paulo	Abrir
28/01/2026, 22:50:22	11	-21.28316, -47.81023	Rua Alberto Caturelli, Jardim Santa Cecília, Ribeirão Preto, São Paulo	Abrir
28/01/2026, 22:50:37	17	-21.28225, -47.80984	Rua Professor Doutor Wilson Seixas Santos, Jardim Santa Cecília, Ribeirão Preto, São Paulo	Abrir
28/01/2026, 22:50:39	19	-21.28226, -47.80976	Rua Professor Doutor Wilson Seixas Santos, Jardim Santa Cecília, Ribeirão Preto, São Paulo	Abrir
28/01/2026, 22:50:48	7	-21.28239, -47.80942	Rua Professor Doutor Wilson Seixas Santos, Jardim Santa Cecília, Ribeirão Preto, São Paulo	Abrir
28/01/2026, 22:50:49	11	-21.28238, -47.80941	Rua Professor Doutor Wilson Seixas Santos, Jardim Santa Cecília, Ribeirão Preto, São Paulo	Abrir
28/01/2026, 22:50:49	11	-21.28238, -47.80941	Rua Professor Doutor Wilson Seixas Santos, Jardim Santa Cecília, Ribeirão Preto, São Paulo	Abrir
28/01/2026, 22:51:07	16	-21.28113, -47.80891	Rua Maura Porto Viana, Jardim Santa Cecília, Ribeirão Preto, São Paulo	Abrir
28/01/2026, 22:51:09	24	-21.28105, -47.80897	Rua Maura Porto Viana, Jardim Santa Cecília, Ribeirão Preto, São Paulo	Abrir
28/01/2026, 22:51:14	22	-21.28084, -47.80925	Rua José da C. Teixeira, Jardim Santa Cecília, Ribeirão Preto, São Paulo	Abrir
28/01/2026, 22:51:15	25	-21.28078, -47.80926	Rua José da C. Teixeira, Jardim Santa Cecília, Ribeirão Preto, São Paulo	Abrir
28/01/2026, 22:51:19	35	-21.28049, -47.80914	Rua Alberto Caturelli, Jardim Santa Cecília, Ribeirão Preto, São Paulo	Abrir

Data/Hora	Vel. (km/h)	Lat/Lon	Endereço	Link
28/01/2026, 22:51:49	38	-21.27778, -47.80796	Rua Alberto Caturelli, Jardim Santa Cecília, Ribeirão Preto, São Paulo	Abrir
28/01/2026, 22:52:06	11	-21.27644, -47.80735	Rua Alberto Caturelli, Jardim Santa Cecília, Ribeirão Preto, São Paulo	Abrir
28/01/2026, 22:52:11	17	-21.27636, -47.80719	Avenida Miguel Pádula, Jardim Santa Cecília, Ribeirão Preto, São Paulo	Abrir
28/01/2026, 22:52:13	29	-21.27627, -47.80727	Avenida Miguel Pádula, Jardim Santa Cecília, Ribeirão Preto, São Paulo	Abrir
28/01/2026, 22:52:19	40	-21.27602, -47.80777	Avenida Miguel Pádula, Jardim Santa Cecília, Ribeirão Preto, São Paulo	Abrir
28/01/2026, 22:52:49	43	-21.27431, -47.81064	Avenida Miguel Pádula, Jardim Santa Cecília, Ribeirão Preto, São Paulo	Abrir
28/01/2026, 22:53:12	15	-21.27354, -47.81215	Avenida Miguel Pádula, Jardim Santa Cecília, Ribeirão Preto, São Paulo	Abrir
28/01/2026, 22:53:14	16	-21.27360, -47.81220	Rua Adhemar F. da Silva, Jardim Santa Cecília, Ribeirão Preto, São Paulo	Abrir
28/01/2026, 22:53:19	21	-21.27387, -47.81220	Rua Adhemar F. da Silva, Jardim Santa Cecília, Ribeirão Preto, São Paulo	Abrir
28/01/2026, 22:53:44	20	-21.27503, -47.81272	Rua Adhemar F. da Silva, Jardim Santa Cecília, Ribeirão Preto, São Paulo	Abrir
28/01/2026, 22:53:46	21	-21.27505, -47.81284	Rua Adhemar F. da Silva, Jardim Santa Cecília, Ribeirão Preto, São Paulo	Abrir
28/01/2026, 22:53:49	26	-21.27499, -47.81303	Rua Wilson L. da Costa, Jardim Santa Cecília, Ribeirão Preto, São Paulo	Abrir
28/01/2026, 22:53:58	21	-21.27477, -47.81366	Rua Wilson L. da Costa, Jardim Santa Cecília, Ribeirão Preto, São Paulo	Abrir

Data/Hora	Vel. (km/h)	Lat/Lon	Endereço	Link
28/01/2026, 22:54:19	19	-21.27620, -47.81454	Rua Virginia Gubulin Precinotto, Jardim Santa Cecília, Ribeirão Preto, São Paulo	Abrir
28/01/2026, 22:54:19	19	-21.27620, -47.81454	Rua Virginia Gubulin Precinotto, Jardim Santa Cecília, Ribeirão Preto, São Paulo	Abrir
28/01/2026, 22:54:47	18	-21.27545, -47.81649	Jardim Santa Cecília, Ribeirão Preto, São Paulo	Abrir
28/01/2026, 22:54:49	16	-21.27549, -47.81658	Jardim Santa Cecília, Ribeirão Preto, São Paulo	Abrir
28/01/2026, 22:55:01	12	-21.27587, -47.81717	Jardim Santa Cecília, Ribeirão Preto, São Paulo	Abrir
28/01/2026, 22:55:03	3	-21.27591, -47.81718	Jardim Santa Cecília, Ribeirão Preto, São Paulo	Abrir
28/01/2026, 22:55:04	5	-21.27590, -47.81719	Jardim Santa Cecília, Ribeirão Preto, São Paulo	Abrir
28/01/2026, 22:55:06	4	-21.27589, -47.81721	Jardim Santa Cecília, Ribeirão Preto, São Paulo	Abrir
28/01/2026, 22:55:09	14	-21.27581, -47.81727	Jardim Santa Cecília, Ribeirão Preto, São Paulo	Abrir
28/01/2026, 22:55:13	7	-21.27582, -47.81738	Jardim Santa Cecília, Ribeirão Preto, São Paulo	Abrir
28/01/2026, 22:55:15	10	-21.27585, -47.81741	Jardim Santa Cecília, Ribeirão Preto, São Paulo	Abrir
28/01/2026, 22:55:16	19	-21.27589, -47.81740	Jardim Santa Cecília, Ribeirão Preto, São Paulo	Abrir
28/01/2026, 22:55:19	29	-21.27608, -47.81730	Jardim Santa Cecília, Ribeirão Preto, São Paulo	Abrir

Data/Hora	Vel. (km/h)	Lat/Lon	Endereço	Link
28/01/2026, 22:55:38	8	-21.27748, -47.81654	Jardim Santa Cecília, Ribeirão Preto, São Paulo	Abrir
28/01/2026, 22:55:42	25	-21.27742, -47.81666	Jardim Santa Cecília, Ribeirão Preto, São Paulo	Abrir
28/01/2026, 22:55:49	44	-21.27686, -47.81706	Jardim Santa Cecília, Ribeirão Preto, São Paulo	Abrir
28/01/2026, 22:56:15	56	-21.27373, -47.81830	Rodovia José Fregonezi, Jardim Santa Cecília, Ribeirão Preto, São Paulo	Abrir
28/01/2026, 22:56:19	55	-21.27316, -47.81827	Rodovia José Fregonezi, Jardim Santa Cecília, Ribeirão Preto, São Paulo	Abrir
28/01/2026, 22:56:49	55	-21.26936, -47.81717	Rodovia José Fregonezi, Jardim Santa Cecília, Ribeirão Preto, São Paulo	Abrir
28/01/2026, 22:56:53	55	-21.26881, -47.81711	Rodovia José Fregonezi, Jardim Santa Cecília, Ribeirão Preto, São Paulo	Abrir
28/01/2026, 22:57:03	28	-21.26768, -47.81747	Rodovia José Fregonezi, Jardim Santa Cecília, Ribeirão Preto, São Paulo	Abrir
28/01/2026, 22:57:09	26	-21.26733, -47.81730	SP-328, Jardim Santa Cecília, Ribeirão Preto, São Paulo	Abrir
28/01/2026, 22:57:19	24	-21.26666, -47.81760	Rodovia José Fregonezi, Ribeirão Preto, São Paulo	Abrir
28/01/2026, 22:57:22	21	-21.26651, -47.81764	Rodovia José Fregonezi, Ribeirão Preto, São Paulo	Abrir
28/01/2026, 22:57:24	20	-21.26640, -47.81763	Rua Coronel José da Silva, Ribeirão Preto, São Paulo	Abrir
28/01/2026, 22:57:32	4	-21.26604, -47.81786	Praça Bonfim, Ribeirão Preto, São Paulo	Abrir

Data/Hora	Vel. (km/h)	Lat/Lon	Endereço	Link
28/01/2026, 22:57:34	11	-21.26601, -47.81789	Praça Bonfim, Ribeirão Preto, São Paulo	Abrir
28/01/2026, 22:57:49	0	-21.26556, -47.81819	Praça Bonfim, Residencial Alphaville 1, Ribeirão Preto, São Paulo	Abrir

Ⓜ Paradas

#	Início	Fim	Duração	Endereço	Maps
Nenhuma parada detectada.					

Viagem #4 28/01/2026, 23:06:11 → 28/01/2026, 23:54:32

Dist: 15 km

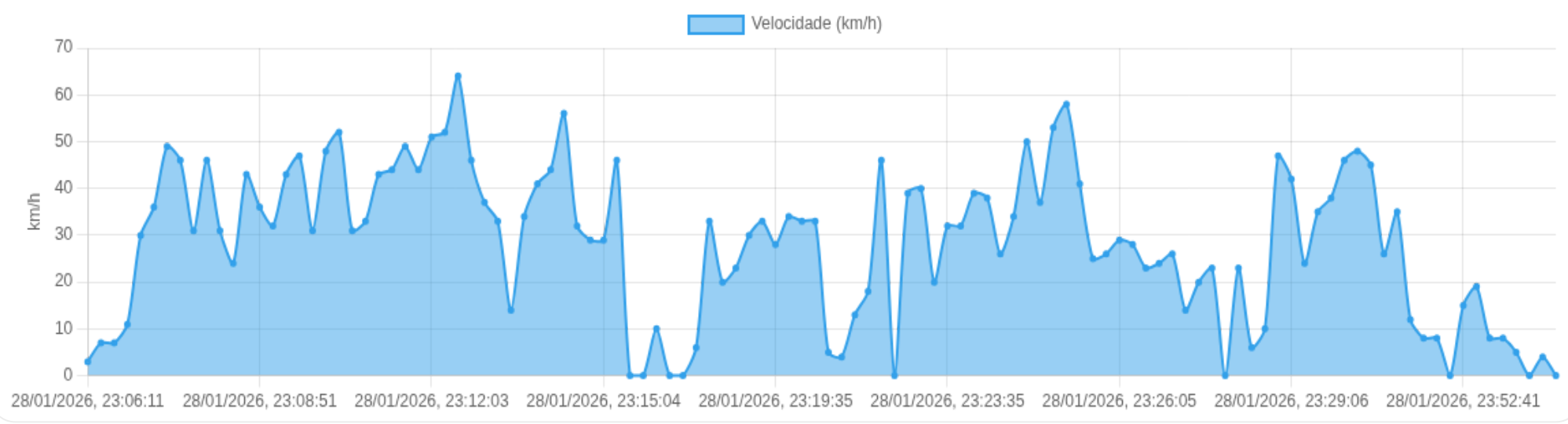
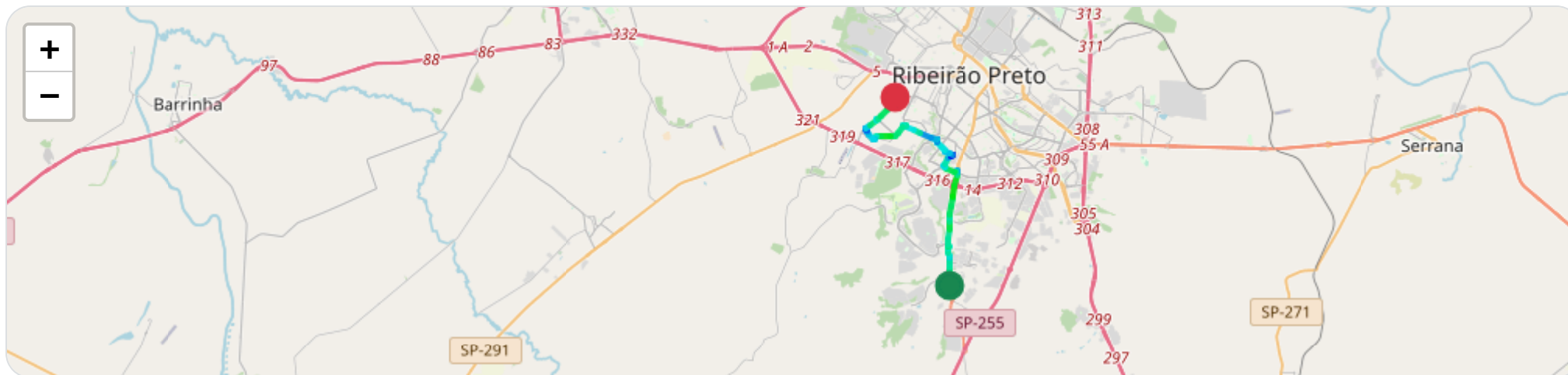
Duração: 0h 48m

V. Máx: 64 km/h

Início: 28/01/2026, 23:06:11 **Fim:** 28/01/2026, 23:54:32 **Duração:** 0h 48m **Distância:** 15 km **Vel. Máx:** 64 km/h

► **Partida:** Praça Bonfim, Residencial Alphaville 1, Ribeirão Preto, São Paulo

■ **Chegada:** Rua Bernardo Guimarães, Parque Ribeirão Preto, Ribeirão Preto, São Paulo



☰ **Posições (todas)**

Filtro global aplicado automaticamente

Data/Hora	Vel. (km/h)	Lat/Lon	Endereço	Link
28/01/2026, 23:06:11	3	-21.26467, -47.81873	Praça Bonfim, Residencial Alphaville 1, Ribeirão Preto, São Paulo	Abrir
28/01/2026, 23:06:13	7	-21.26466, -47.81876	Praça Bonfim, Residencial Alphaville 1, Ribeirão Preto, São Paulo	Abrir
28/01/2026, 23:06:26	7	-21.26460, -47.81883	Praça Bonfim, Residencial Alphaville 1, Ribeirão Preto, São Paulo	Abrir
28/01/2026, 23:06:28	11	-21.26458, -47.81887	Rua Coronel Emílio Moreno do Alagão, Residencial Alphaville 1, Ribeirão Preto, São Paulo	Abrir
28/01/2026, 23:06:33	30	-21.26433, -47.81907	Rodovia José Fregonezi, Residencial Alphaville 1, Ribeirão Preto, São Paulo	Abrir
28/01/2026, 23:06:37	36	-21.26403, -47.81916	Rodovia José Fregonezi, Residencial Alphaville 1, Ribeirão Preto, São Paulo	Abrir
28/01/2026, 23:07:03	49	-21.26124, -47.81850	Rodovia José Fregonezi, Residencial Alphaville 1, Ribeirão Preto, São Paulo	Abrir
28/01/2026, 23:07:34	46	-21.25719, -47.81875	Rodovia José Fregonezi, Residencial Alphaville 1, Ribeirão Preto, São Paulo	Abrir
28/01/2026, 23:07:52	31	-21.25540, -47.81847	Ribeirão Preto, São Paulo	Abrir
28/01/2026, 23:08:04	46	-21.25424, -47.81879	Rodovia Ribeirão Bonfim - Pista Lateral, Ribeirão Preto, São Paulo	Abrir
28/01/2026, 23:08:18	31	-21.25266, -47.81891	Rodovia Ribeirão Bonfim - Pista Lateral, Ribeirão Preto, São Paulo	Abrir
28/01/2026, 23:08:20	24	-21.25253, -47.81892	Rodovia Ribeirão Bonfim - Pista Lateral, Ribeirão Preto, São Paulo	Abrir
28/01/2026, 23:08:34	43	-21.25110, -47.81904	Rodovia Ribeirão Bonfim - Pista Lateral, Ribeirão Preto, São Paulo	Abrir

Data/Hora	Vel. (km/h)	Lat/Lon	Endereço	Link
28/01/2026, 23:08:51	36	-21.24936, -47.81917	Rodovia Ribeirão Bonfim - Pista Lateral, Ribeirão Preto, São Paulo	Abrir
28/01/2026, 23:08:59	32	-21.24866, -47.81899	Ribeirão Preto, São Paulo	Abrir
28/01/2026, 23:09:04	43	-21.24819, -47.81916	Rodovia Ribeirão Bonfim - Pista Lateral, Ribeirão Preto, São Paulo	Abrir
28/01/2026, 23:09:08	47	-21.24772, -47.81920	Rodovia Ribeirão Bonfim - Pista Lateral, Ribeirão Preto, São Paulo	Abrir
28/01/2026, 23:09:34	31	-21.24495, -47.81903	Rodovia Ribeirão Bonfim - Pista Lateral, Ribeirão Preto, São Paulo	Abrir
28/01/2026, 23:10:04	48	-21.24156, -47.81888	Rodovia Ribeirão Bonfim - Pista Lateral, Ribeirão Preto, São Paulo	Abrir
28/01/2026, 23:10:34	52	-21.23796, -47.81869	Rodovia Ribeirão Bonfim - Pista Lateral, Jardim Olhos D'Água, Ribeirão Preto, São Paulo	Abrir
28/01/2026, 23:10:50	31	-21.23627, -47.81834	Jardim Olhos D'Água, Ribeirão Preto, São Paulo	Abrir
28/01/2026, 23:10:51	33	-21.23620, -47.81835	Jardim Olhos D'Água, Ribeirão Preto, São Paulo	Abrir
28/01/2026, 23:10:59	43	-21.23540, -47.81847	Rodovia Ribeirão Bonfim - Pista Lateral, Jardim Olhos D'Água, Ribeirão Preto, São Paulo	Abrir
28/01/2026, 23:11:04	44	-21.23485, -47.81839	Rodovia Ribeirão Bonfim - Pista Lateral, Jardim Olhos D'Água, Ribeirão Preto, São Paulo	Abrir
28/01/2026, 23:11:34	49	-21.23154, -47.81784	Rodovia Ribeirão Bonfim - Pista Lateral, Jardim Olhos D'Água, Ribeirão Preto, São Paulo	Abrir
28/01/2026, 23:11:57	44	-21.22877, -47.81743	Rodovia Ribeirão Bonfim - Pista Lateral, Jardim Olhos D'Água, Ribeirão Preto, São Paulo	Abrir

Data/Hora	Vel. (km/h)	Lat/Lon	Endereço	Link
28/01/2026, 23:12:03	51	-21.22807, -47.81748	Rodovia José Fregonezi, Jardim Olhos D'Água, Ribeirão Preto, São Paulo	Abrir
28/01/2026, 23:12:04	52	-21.22794, -47.81747	Rodovia José Fregonezi, Jardim Olhos D'Água, Ribeirão Preto, São Paulo	Abrir
28/01/2026, 23:12:34	64	-21.22323, -47.81691	Rodovia José Fregonezi, Jardim Canadá, Ribeirão Preto, São Paulo	Abrir
28/01/2026, 23:13:04	46	-21.21889, -47.81530	Avenida Presidente Castelo Branco, Jardim Canadá, Ribeirão Preto, São Paulo	Abrir
28/01/2026, 23:13:32	37	-21.21758, -47.81497	Avenida Presidente Castelo Branco, Jardim Canadá, Ribeirão Preto, São Paulo	Abrir
28/01/2026, 23:13:34	33	-21.21742, -47.81502	Avenida Presidente Castelo Branco, Jardim Canadá, Ribeirão Preto, São Paulo	Abrir
28/01/2026, 23:13:38	14	-21.21728, -47.81521	Avenida Presidente Vargas, Jardim Canadá, Ribeirão Preto, São Paulo	Abrir
28/01/2026, 23:14:00	34	-21.21769, -47.81594	Avenida Presidente Vargas, Jardim Canadá, Ribeirão Preto, São Paulo	Abrir
28/01/2026, 23:14:03	41	-21.21768, -47.81624	Avenida Doutor José Cezário Monteiro da Silva, Jardim Canadá, Ribeirão Preto, São Paulo	Abrir
28/01/2026, 23:14:04	44	-21.21763, -47.81635	Avenida Doutor José Cezário Monteiro da Silva, Jardim Canadá, Ribeirão Preto, São Paulo	Abrir
28/01/2026, 23:14:34	56	-21.21631, -47.82013	Avenida Doutor José Cezário Monteiro da Silva, Jardim Nova Aliança, Ribeirão Preto, São Paulo	Abrir
28/01/2026, 23:14:43	32	-21.21590, -47.82104	Avenida Doutor José Cezário Monteiro da Silva, Jardim Nova Aliança, Ribeirão Preto, São Paulo	Abrir
28/01/2026, 23:14:52	29	-21.21518, -47.82122	Jardim Califórnia, Ribeirão Preto, São Paulo	Abrir

Data/Hora	Vel. (km/h)	Lat/Lon	Endereço	Link
28/01/2026, 23:15:04	29	-21.21420, -47.82044	Avenida Bráz Olaia Acosta, Jardim Califórnia, Ribeirão Preto, São Paulo	Abrir
28/01/2026, 23:15:34	46	-21.21197, -47.81910	Avenida Coronel Fernando Ferreira Leite, Jardim Califórnia, Ribeirão Preto, São Paulo	Abrir
28/01/2026, 23:16:04	0	-21.21131, -47.81789	Avenida Coronel Fernando Ferreira Leite, Jardim Califórnia, Ribeirão Preto, São Paulo	Abrir
28/01/2026, 23:16:34	0	-21.21131, -47.81788	Avenida Coronel Fernando Ferreira Leite, Jardim Califórnia, Ribeirão Preto, São Paulo	Abrir
28/01/2026, 23:17:04	10	-21.21097, -47.81724	Avenida Bráz Olaia Acosta, Jardim Califórnia, Ribeirão Preto, São Paulo	Abrir
28/01/2026, 23:17:34	0	-21.21091, -47.81721	Rua Raul Peixoto, Jardim Califórnia, Ribeirão Preto, São Paulo	Abrir
28/01/2026, 23:18:05	0	-21.21091, -47.81719	Rua Raul Peixoto, Jardim Califórnia, Ribeirão Preto, São Paulo	Abrir
28/01/2026, 23:18:13	6	-21.21089, -47.81721	Rua Raul Peixoto, Jardim Califórnia, Ribeirão Preto, São Paulo	Abrir
28/01/2026, 23:18:35	33	-21.21014, -47.81861	Rua Raul Peixoto, Jardim Califórnia, Ribeirão Preto, São Paulo	Abrir
28/01/2026, 23:18:59	20	-21.20934, -47.82053	Avenida Benedito Rodrigues Pinheiro, Jardim Califórnia, Ribeirão Preto, São Paulo	Abrir
28/01/2026, 23:19:01	23	-21.20926, -47.82061	Rua Raul Peixoto, Jardim Califórnia, Ribeirão Preto, São Paulo	Abrir
28/01/2026, 23:19:05	30	-21.20896, -47.82074	Rua Raul Peixoto, Jardim Califórnia, Ribeirão Preto, São Paulo	Abrir
28/01/2026, 23:19:19	33	-21.20785, -47.82133	Rua Raul Peixoto, Jardim Califórnia, Ribeirão Preto, São Paulo	Abrir

Data/Hora	Vel. (km/h)	Lat/Lon	Endereço	Link
28/01/2026, 23:19:35	28	-21.20727, -47.82217	Rua Raul Peixoto, Jardim Califórnia, Ribeirão Preto, São Paulo	Abrir
28/01/2026, 23:20:04	34	-21.20557, -47.82437	Rua Adercia Machado Gontijo, Jardim Califórnia, Ribeirão Preto, São Paulo	Abrir
28/01/2026, 23:20:05	33	-21.20549, -47.82437	Rua Adercia Machado Gontijo, Jardim Califórnia, Ribeirão Preto, São Paulo	Abrir
28/01/2026, 23:20:05	33	-21.20549, -47.82437	Rua Adercia Machado Gontijo, Jardim Califórnia, Ribeirão Preto, São Paulo	Abrir
28/01/2026, 23:20:19	5	-21.20450, -47.82425	Rua Adercia Machado Gontijo, Jardim Califórnia, Ribeirão Preto, São Paulo	Abrir
28/01/2026, 23:20:20	4	-21.20449, -47.82425	Rua Adercia Machado Gontijo, Jardim Califórnia, Ribeirão Preto, São Paulo	Abrir
28/01/2026, 23:20:27	13	-21.20430, -47.82425	Rua Adercia Machado Gontijo, Jardim Califórnia, Ribeirão Preto, São Paulo	Abrir
28/01/2026, 23:20:28	18	-21.20428, -47.82429	Rua Adercia Machado Gontijo, Jardim Califórnia, Ribeirão Preto, São Paulo	Abrir
28/01/2026, 23:20:35	46	-21.20420, -47.82504	Avenida Coronel Fernando Ferreira Leite, Jardim Califórnia, Ribeirão Preto, São Paulo	Abrir
28/01/2026, 23:21:05	0	-21.20356, -47.82702	Avenida Caramuru, Jardim Califórnia, Ribeirão Preto, São Paulo	Abrir
28/01/2026, 23:22:35	39	-21.20165, -47.83173	Avenida Luzitana, Parque Ribeirão Preto, Ribeirão Preto, São Paulo	Abrir
28/01/2026, 23:23:05	40	-21.20033, -47.83480	Avenida Luzitana, Parque Ribeirão Preto, Ribeirão Preto, São Paulo	Abrir
28/01/2026, 23:23:34	20	-21.19896, -47.83789	Avenida Luzitana, Parque Ribeirão Preto, Ribeirão Preto, São Paulo	Abrir

Data/Hora	Vel. (km/h)	Lat/Lon	Endereço	Link
28/01/2026, 23:23:35	32	-21.19889, -47.83789	Avenida Oswaldo Aranha, Parque Ribeirão Preto, Ribeirão Preto, São Paulo	Abrir
28/01/2026, 23:23:35	32	-21.19889, -47.83789	Avenida Oswaldo Aranha, Parque Ribeirão Preto, Ribeirão Preto, São Paulo	Abrir
28/01/2026, 23:23:37	39	-21.19870, -47.83789	Avenida Oswaldo Aranha, Parque Ribeirão Preto, Ribeirão Preto, São Paulo	Abrir
28/01/2026, 23:23:52	38	-21.19836, -47.83920	Avenida Oswaldo Aranha, Parque Ribeirão Preto, Ribeirão Preto, São Paulo	Abrir
28/01/2026, 23:24:03	26	-21.19930, -47.83927	Avenida Cásper Líbero, Parque Ribeirão Preto, Ribeirão Preto, São Paulo	Abrir
28/01/2026, 23:24:05	34	-21.19941, -47.83939	Avenida Cásper Líbero, Parque Ribeirão Preto, Ribeirão Preto, São Paulo	Abrir
28/01/2026, 23:24:35	50	-21.20162, -47.84159	Avenida Cásper Líbero, Parque Ribeirão Preto, Ribeirão Preto, São Paulo	Abrir
28/01/2026, 23:24:49	37	-21.20267, -47.84276	Avenida Professor Pedreira de Freitas, Parque Ribeirão Preto, Ribeirão Preto, São Paulo	Abrir
28/01/2026, 23:25:05	53	-21.20282, -47.84477	Avenida Cásper Líbero, Jardim Progresso, Ribeirão Preto, São Paulo	Abrir
28/01/2026, 23:25:35	58	-21.20292, -47.84920	Avenida Cásper Líbero, Jardim Progresso, Ribeirão Preto, São Paulo	Abrir
28/01/2026, 23:25:49	41	-21.20315, -47.85101	Avenida Cásper Líbero, Jardim Progresso, Ribeirão Preto, São Paulo	Abrir
28/01/2026, 23:26:02	25	-21.20403, -47.85196	Rua Samuel Martinelli, Jardim Progresso, Ribeirão Preto, São Paulo	Abrir
28/01/2026, 23:26:04	26	-21.20400, -47.85209	Rua Samuel Martinelli, Jardim Progresso, Ribeirão Preto, São Paulo	Abrir

Data/Hora	Vel. (km/h)	Lat/Lon	Endereço	Link
28/01/2026, 23:26:05	29	-21.20396, -47.85215	Rua Samuel Martinelli, Jardim Progresso, Ribeirão Preto, São Paulo	Abrir
28/01/2026, 23:26:35	28	-21.20206, -47.85434	Rua Samuel Martinelli, Jardim Progresso, Ribeirão Preto, São Paulo	Abrir
28/01/2026, 23:26:49	23	-21.20127, -47.85518	Rua Samuel Martinelli, Jardim Progresso, Ribeirão Preto, São Paulo	Abrir
28/01/2026, 23:26:50	24	-21.20121, -47.85518	Rua Samuel Martinelli, Jardim Progresso, Ribeirão Preto, São Paulo	Abrir
28/01/2026, 23:26:52	26	-21.20111, -47.85511	Rua Major Milton da Rocha Alencar, Jardim Progresso, Ribeirão Preto, São Paulo	Abrir
28/01/2026, 23:27:00	14	-21.20078, -47.85480	Rua Major Milton da Rocha Alencar, Jardim Progresso, Ribeirão Preto, São Paulo	Abrir
28/01/2026, 23:27:01	20	-21.20074, -47.85482	Rua Major Milton da Rocha Alencar, Jardim Progresso, Ribeirão Preto, São Paulo	Abrir
28/01/2026, 23:27:05	23	-21.20056, -47.85503	Rua Luis Antônio de Oliveira, Jardim Progresso, Ribeirão Preto, São Paulo	Abrir
28/01/2026, 23:27:35	0	-21.20029, -47.85534	Rua Luis Antônio de Oliveira, Jardim Progresso, Ribeirão Preto, São Paulo	Abrir
28/01/2026, 23:28:05	23	-21.20011, -47.85550	Rua Luis Antônio de Oliveira, Jardim Progresso, Ribeirão Preto, São Paulo	Abrir
28/01/2026, 23:28:12	6	-21.19987, -47.85574	Rua Luis Antônio de Oliveira, Jardim Progresso, Ribeirão Preto, São Paulo	Abrir
28/01/2026, 23:28:13	10	-21.19985, -47.85573	Rua Luis Antônio de Oliveira, Jardim Progresso, Ribeirão Preto, São Paulo	Abrir
28/01/2026, 23:28:36	47	-21.19835, -47.85388	Avenida Patriarca, Jardim Progresso, Ribeirão Preto, São Paulo	Abrir

Data/Hora	Vel. (km/h)	Lat/Lon	Endereço	Link
28/01/2026, 23:29:06	42	-21.19635, -47.85121	Avenida Patriarca, Jardim Progresso, Ribeirão Preto, São Paulo	Abrir
28/01/2026, 23:29:10	24	-21.19619, -47.85092	Avenida Patriarca, Jardim Progresso, Ribeirão Preto, São Paulo	Abrir
28/01/2026, 23:29:15	35	-21.19617, -47.85049	Jardim Progresso, Ribeirão Preto, São Paulo	Abrir
28/01/2026, 23:29:23	38	-21.19563, -47.85000	Avenida Patriarca, Jardim Progresso, Ribeirão Preto, São Paulo	Abrir
28/01/2026, 23:29:36	46	-21.19478, -47.84877	Avenida Patriarca, Parque Ribeirão Preto, Ribeirão Preto, São Paulo	Abrir
28/01/2026, 23:30:06	48	-21.19239, -47.84591	Avenida Patriarca, Parque Ribeirão Preto, Ribeirão Preto, São Paulo	Abrir
28/01/2026, 23:30:36	45	-21.18990, -47.84386	Rua Bernardo Guimarães, Parque Ribeirão Preto, Ribeirão Preto, São Paulo	Abrir
28/01/2026, 23:30:49	26	-21.18909, -47.84327	Rua Jorge de Lima, Parque Ribeirão Preto, Ribeirão Preto, São Paulo	Abrir
28/01/2026, 23:31:06	35	-21.18967, -47.84195	Rua Jorge de Lima, Parque Ribeirão Preto, Ribeirão Preto, São Paulo	Abrir
28/01/2026, 23:31:26	12	-21.19025, -47.84059	Rua Jorge de Lima, Parque Ribeirão Preto, Ribeirão Preto, São Paulo	Abrir
28/01/2026, 23:31:28	8	-21.19029, -47.84055	Rua Jorge de Lima, Parque Ribeirão Preto, Ribeirão Preto, São Paulo	Abrir
28/01/2026, 23:31:28	8	-21.19029, -47.84055	Rua Jorge de Lima, Parque Ribeirão Preto, Ribeirão Preto, São Paulo	Abrir
28/01/2026, 23:31:36	0	-21.19029, -47.84052	Rua Jorge de Lima, Parque Ribeirão Preto, Ribeirão Preto, São Paulo	Abrir

Data/Hora	Vel. (km/h)	Lat/Lon	Endereço	Link
28/01/2026, 23:52:41	15	-21.18905, -47.84328	Rua Jorge de Lima, Parque Ribeirão Preto, Ribeirão Preto, São Paulo	Abrir
28/01/2026, 23:52:43	19	-21.18897, -47.84329	Rua Jorge de Lima, Parque Ribeirão Preto, Ribeirão Preto, São Paulo	Abrir
28/01/2026, 23:53:11	8	-21.18705, -47.84240	Rua Bernardo Guimarães, Parque Ribeirão Preto, Ribeirão Preto, São Paulo	Abrir
28/01/2026, 23:53:11	8	-21.18705, -47.84240	Rua Bernardo Guimarães, Parque Ribeirão Preto, Ribeirão Preto, São Paulo	Abrir
28/01/2026, 23:53:16	5	-21.18702, -47.84241	Travessa Joaquim Pitta, Parque Ribeirão Preto, Ribeirão Preto, São Paulo	Abrir
28/01/2026, 23:53:41	0	-21.18694, -47.84238	Rua Bernardo Guimarães, Parque Ribeirão Preto, Ribeirão Preto, São Paulo	Abrir
28/01/2026, 23:54:11	4	-21.18692, -47.84239	Rua Bernardo Guimarães, Parque Ribeirão Preto, Ribeirão Preto, São Paulo	Abrir
28/01/2026, 23:54:32	0	-21.18686, -47.84239	Rua Bernardo Guimarães, Parque Ribeirão Preto, Ribeirão Preto, São Paulo	Abrir

ⓘ Paradas

#	Início	Fim	Duração	Endereço	Maps
Nenhuma parada detectada.					