

Dispositivo

**UDB2B48**

Período

**21/01/2026,  
21:00:00 →  
22/01/2026,  
20:59:00**

Viagens

**20**

Distância total

**250 km**

Velocidade média

**31 km/h**

Velocidade máxima

**117 km/h**

## ⚡ Resumo executivo

📈 **Movendo: 62%**

🛑 **Parado: 38%**

🚗 **>80: 16%**

⚠️ **>100: 3%**

Pico de velocidade

**117 km/h**

22/01/2026, 03:15:01

Horário com mais movimento

**07:00**

Baseado em densidade de pontos

Parada mais longa

—  
—

Risco do período

**Alto**

Estimativa por excesso/volume

## 🚩 Eventos críticos do período

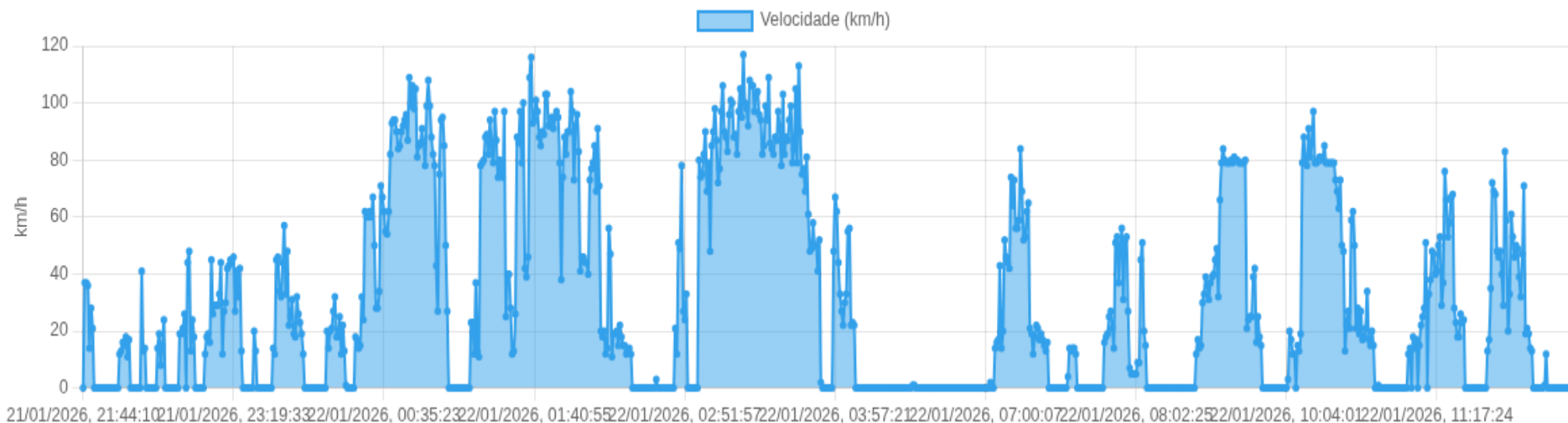
Excessos acima de 100 km/h + paradas longas

<b>Tipo</b>	<b>Quando</b>	<b>Valor</b>	<b>Endereço</b>	<b>Mapa</b>
<b>Excesso</b>	22/01/2026, 00:44:57	<b>109 km/h</b>	—	Abrir
<b>Excesso</b>	22/01/2026, 00:46:09	<b>106 km/h</b>	—	Abrir
<b>Excesso</b>	22/01/2026, 00:47:20	<b>105 km/h</b>	—	Abrir
<b>Excesso</b>	22/01/2026, 00:52:52	<b>108 km/h</b>	—	Abrir
<b>Excesso</b>	22/01/2026, 01:37:21	<b>100 km/h</b>	—	Abrir
<b>Excesso</b>	22/01/2026, 01:39:05	<b>109 km/h</b>	—	Abrir
<b>Excesso</b>	22/01/2026, 01:39:39	<b>116 km/h</b>	—	Abrir
<b>Excesso</b>	22/01/2026, 01:41:33	<b>101 km/h</b>	—	Abrir
<b>Excesso</b>	22/01/2026, 01:45:33	<b>103 km/h</b>	—	Abrir
<b>Excesso</b>	22/01/2026, 01:46:07	<b>103 km/h</b>	—	Abrir
<b>Excesso</b>	22/01/2026, 01:57:17	<b>104 km/h</b>	—	Abrir
<b>Excesso</b>	22/01/2026, 03:06:03	<b>106 km/h</b>	—	Abrir
<b>Excesso</b>	22/01/2026, 03:09:56	<b>101 km/h</b>	—	Abrir
<b>Excesso</b>	22/01/2026, 03:10:31	<b>100 km/h</b>	—	Abrir
<b>Excesso</b>	22/01/2026, 03:13:47	<b>105 km/h</b>	—	Abrir
<b>Excesso</b>	22/01/2026, 03:15:01	<b>117 km/h</b>	—	Abrir
<b>Excesso</b>	22/01/2026, 03:15:37	<b>100 km/h</b>	—	Abrir
<b>Excesso</b>	22/01/2026, 03:17:33	<b>108 km/h</b>	—	Abrir
<b>Excesso</b>	22/01/2026, 03:18:09	<b>106 km/h</b>	—	Abrir
<b>Excesso</b>	22/01/2026, 03:18:09	<b>106 km/h</b>	—	Abrir

Tipo	Quando	Valor	Endereço	Mapa
Excesso	22/01/2026, 03:19:21	103 km/h	—	Abrir
Excesso	22/01/2026, 03:19:59	104 km/h	—	Abrir
Excesso	22/01/2026, 03:24:29	109 km/h	—	Abrir
Excesso	22/01/2026, 03:31:03	103 km/h	—	Abrir
Excesso	22/01/2026, 03:36:33	105 km/h	—	Abrir
Excesso	22/01/2026, 03:37:53	113 km/h	—	Abrir

## 🚗 Velocidade (visão geral)

limite: 100 km/h



0-60

60- 100

> 100

Clique em um ponto (no navegador) para abrir a posição no mapa.

📄 Viagem #1 21/01/2026, 22:07:51 → 21/01/2026, 22:14:33

Dist: 3 km

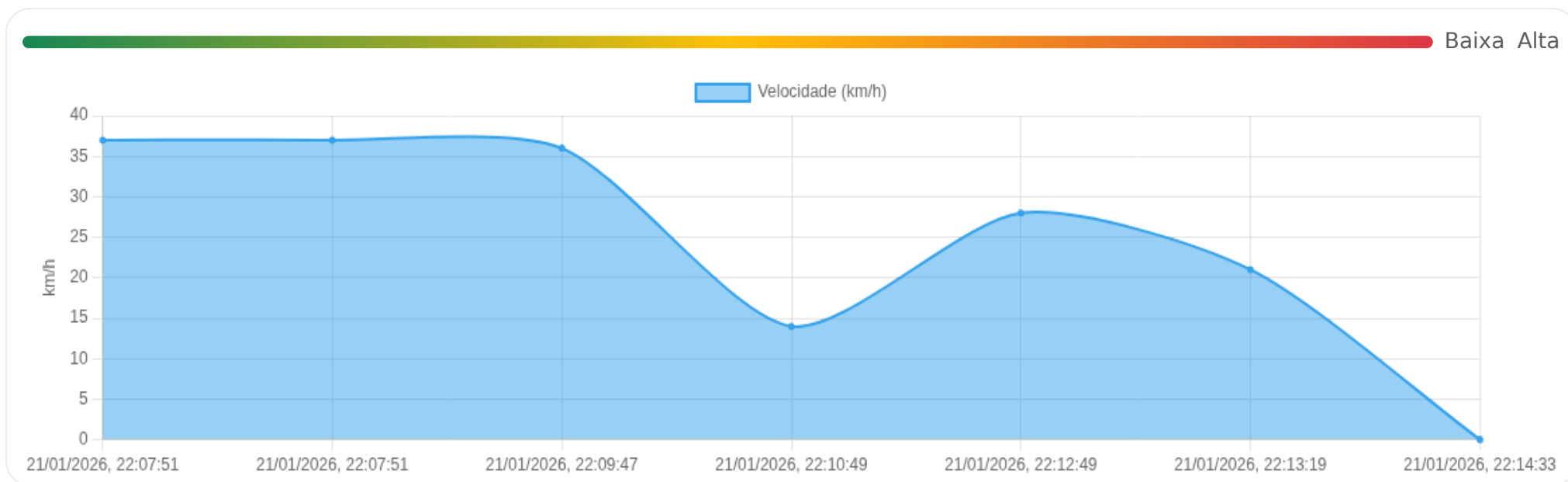
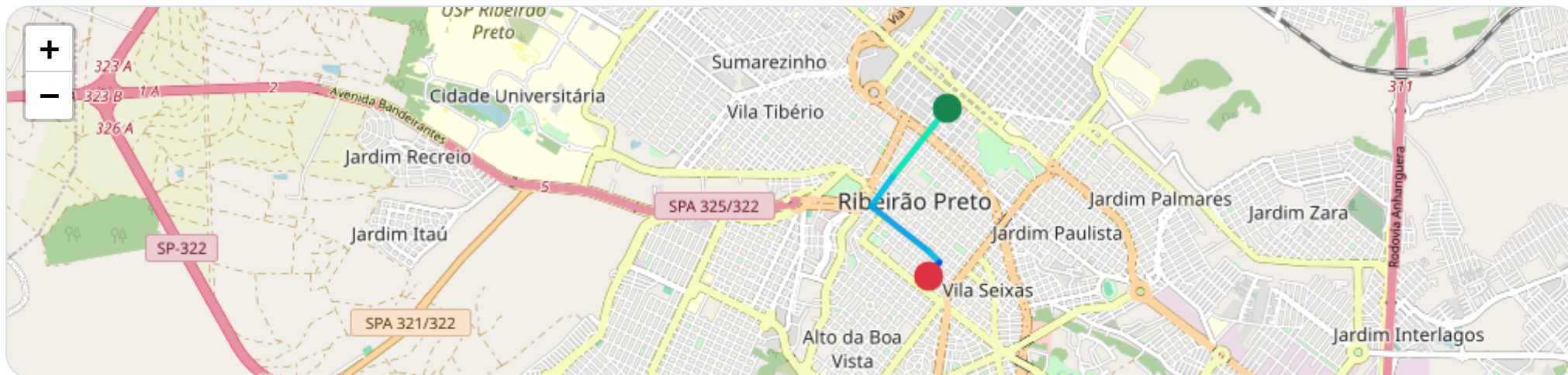
Duração: 0h 6m

V. Máx: 37 km/h

**Início:** 21/01/2026, 22:07:51 **Fim:** 21/01/2026, 22:14:33 **Duração:** 0h 6m **Distância:** 3 km **Vel. Máx:** 37 km/h

▶ **Partida:** Avenida Saudade, Centro, Ribeirão Preto, São Paulo

■ **Chegada:** Rua 7 de Setembro, Centro, Ribeirão Preto, São Paulo



☰ **Posições (todas)**

Filtro global aplicado automaticamente

Data/Hora	Vel. (km/h)	Lat/Lon	Endereço	Link
21/01/2026, 22:07:51	37	-21.16812, -47.80654	Avenida Saudade, Centro, Ribeirão Preto, São Paulo	Abrir
21/01/2026, 22:07:51	37	-21.16812, -47.80654	Avenida Saudade, Centro, Ribeirão Preto, São Paulo	Abrir
21/01/2026, 22:09:47	36	-21.17519, -47.81257	Rua Américo Brasiliense, Centro, Ribeirão Preto, São Paulo	Abrir
21/01/2026, 22:10:49	14	-21.17816, -47.81483	Rua Campos Sales, Centro, Ribeirão Preto, São Paulo	Abrir
21/01/2026, 22:12:49	28	-21.18279, -47.80852	Rua São José, Centro, Ribeirão Preto, São Paulo	Abrir
21/01/2026, 22:13:19	21	-21.18389, -47.80738	Rua 7 de Setembro, Centro, Ribeirão Preto, São Paulo	Abrir
21/01/2026, 22:14:33	0	-21.18532, -47.80851	Rua 7 de Setembro, Centro, Ribeirão Preto, São Paulo	Abrir

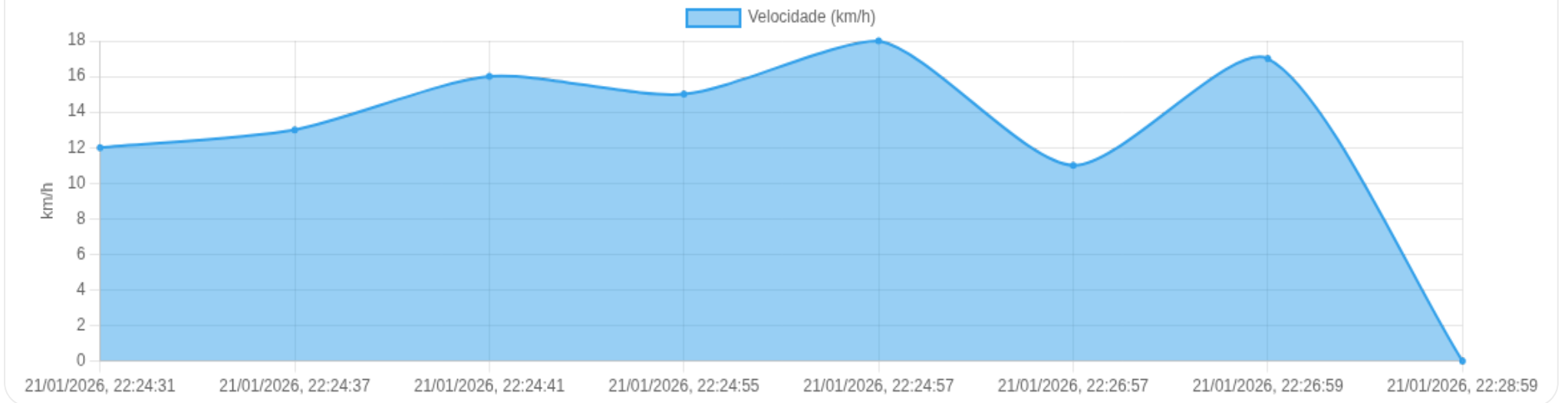
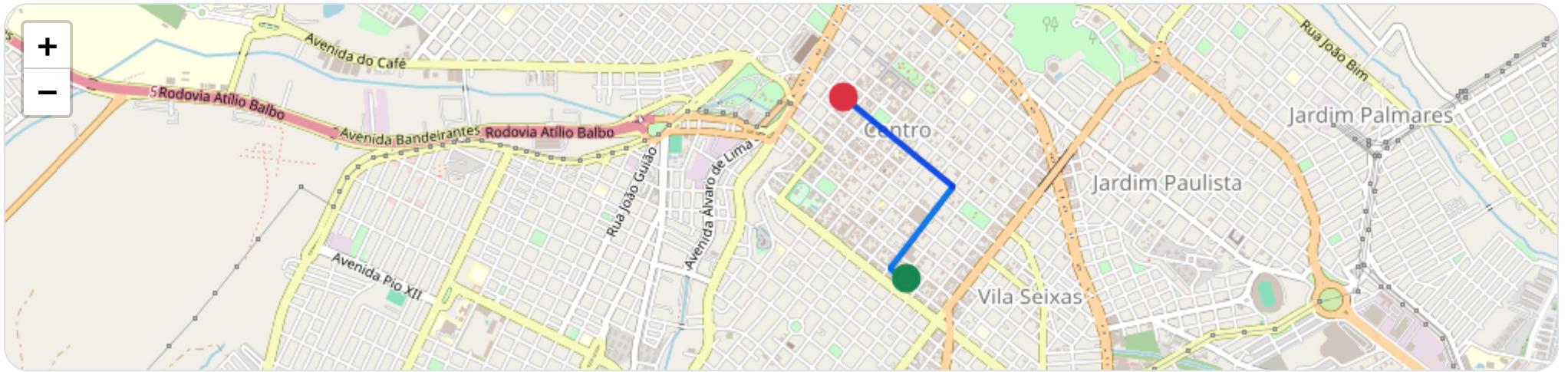
#### Ⓜ Paradas

#	Início	Fim	Duração	Endereço	Maps
Nenhuma parada detectada.					

**Início:** 21/01/2026, 22:24:31 **Fim:** 21/01/2026, 22:28:59 **Duração:** 0h 4m **Distância:** 2 km **Vel. Máx:** 18 km/h

► **Partida:** Rua 7 de Setembro, Centro, Ribeirão Preto, São Paulo

■ **Chegada:** Rua Amador Bueno, Centro, Ribeirão Preto, São Paulo



☰ **Posições (todas)**

Filtro global aplicado automaticamente

Data/Hora	Vel. (km/h)	Lat/Lon	Endereço	Link
21/01/2026, 22:24:31	12	-21.18586, -47.80888	Rua 7 de Setembro, Centro, Ribeirão Preto, São Paulo	Abrir
21/01/2026, 22:24:37	13	-21.18595, -47.80909	Rua Quintino Bocaiúva, Vila Seixas, Ribeirão Preto, São Paulo	Abrir
21/01/2026, 22:24:41	16	-21.18584, -47.80923	Rua Quintino Bocaiúva, Vila Seixas, Ribeirão Preto, São Paulo	Abrir
21/01/2026, 22:24:55	15	-21.18537, -47.80979	Rua Bernardino de Campos, Vila Seixas, Ribeirão Preto, São Paulo	Abrir
21/01/2026, 22:24:57	18	-21.18530, -47.80975	Rua Bernardino de Campos, Vila Seixas, Ribeirão Preto, São Paulo	Abrir
21/01/2026, 22:26:57	11	-21.18110, -47.80628	Rua Garibaldi, Centro, Ribeirão Preto, São Paulo	Abrir
21/01/2026, 22:26:59	17	-21.18104, -47.80630	Rua Florêncio de Abreu, Centro, Ribeirão Preto, São Paulo	Abrir
21/01/2026, 22:28:59	0	-21.17637, -47.81238	Rua Amador Bueno, Centro, Ribeirão Preto, São Paulo	Abrir

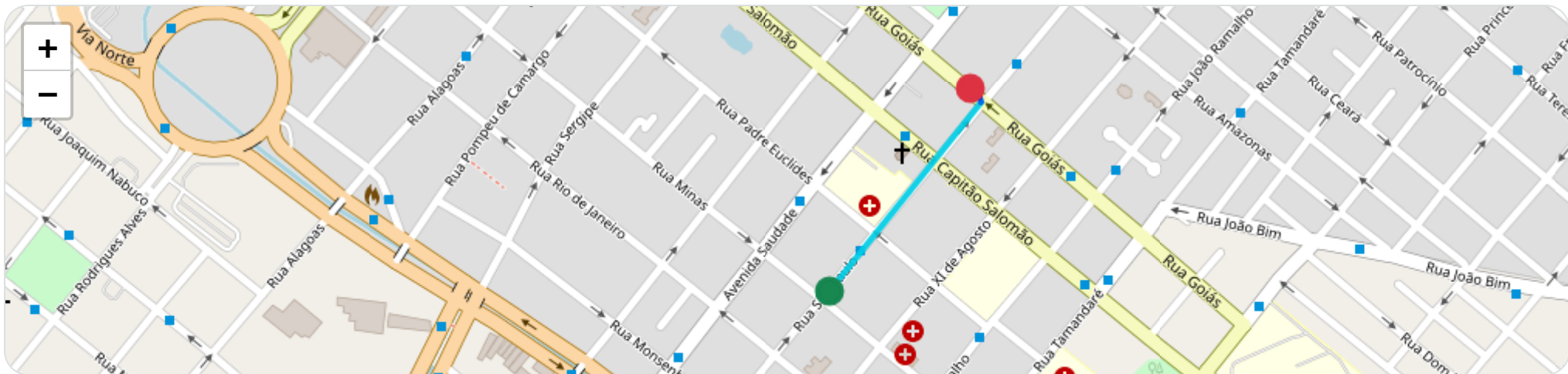
## ⓘ Paradas

#	Início	Fim	Duração	Endereço	Maps
Nenhuma parada detectada.					

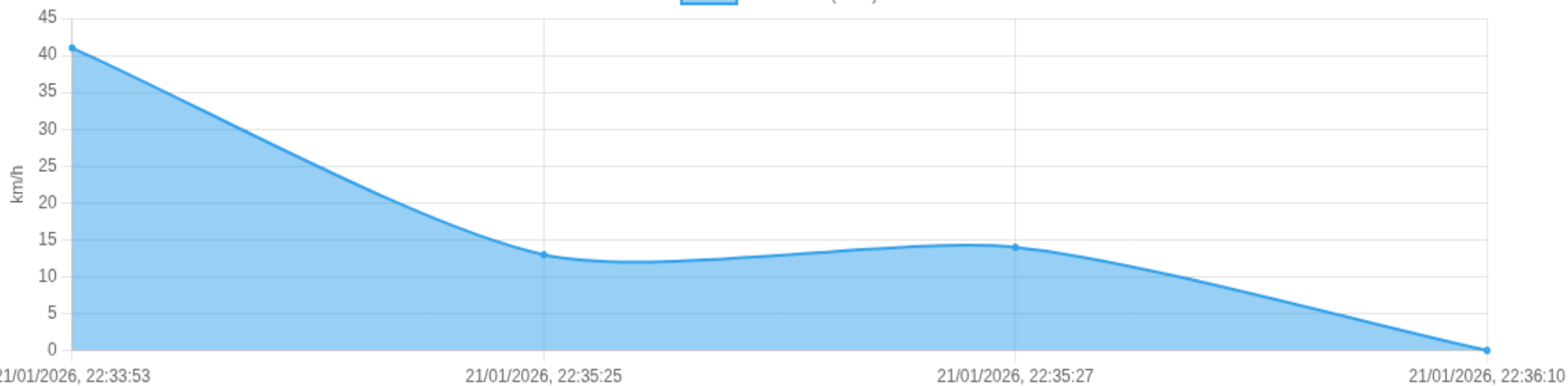
**Início:** 21/01/2026, 22:33:53 **Fim:** 21/01/2026, 22:36:10 **Duração:** 0h 2m **Distância:** 0 km **Vel. Máx:** 41 km/h

► **Partida:** Rua São Paulo, Centro, Ribeirão Preto, São Paulo

■ **Chegada:** Rua Goiás, Centro, Ribeirão Preto, São Paulo



Velocidade (km/h)



☰ **Posições (todas)**

Filtro global aplicado automaticamente

Data/Hora	Vel. (km/h)	Lat/Lon	Endereço	Link
21/01/2026, 22:33:53	41	-21.16920, -47.80610	Rua São Paulo, Centro, Ribeirão Preto, São Paulo	Abrir
21/01/2026, 22:35:25	13	-21.16675, -47.80400	Rua Goiás, Centro, Ribeirão Preto, São Paulo	Abrir
21/01/2026, 22:35:27	14	-21.16669, -47.80403	Rua Goiás, Centro, Ribeirão Preto, São Paulo	Abrir
21/01/2026, 22:36:10	0	-21.16657, -47.80415	Rua Goiás, Centro, Ribeirão Preto, São Paulo	Abrir

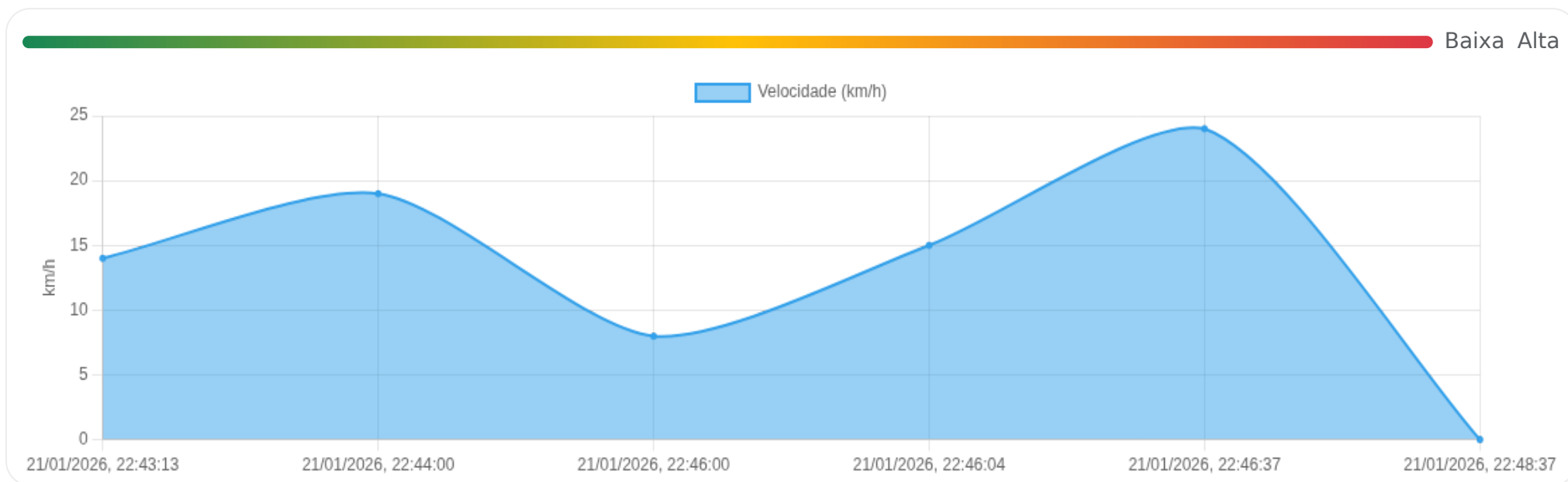
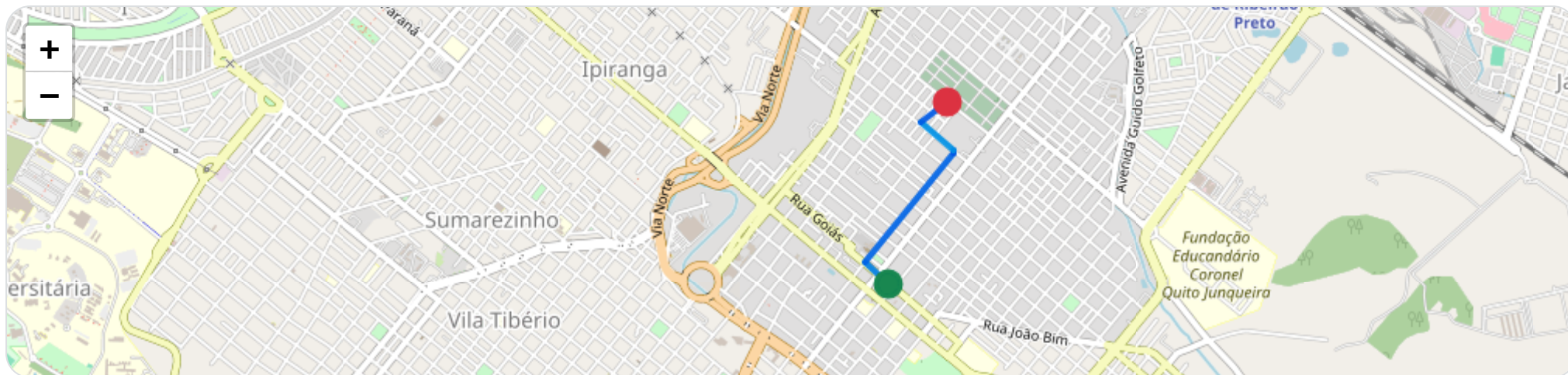
## Ⓜ Paradas

#	Início	Fim	Duração	Endereço	Maps
Nenhuma parada detectada.					

**Início:** 21/01/2026, 22:43:13 **Fim:** 21/01/2026, 22:48:37 **Duração:** 0h 5m **Distância:** 1 km **Vel. Máx:** 24 km/h

► **Partida:** Rua Goiás, Centro, Ribeirão Preto, São Paulo

■ **Chegada:** Rua Flávio Uchôa, Jardim Palmares, Ribeirão Preto, São Paulo



☰ **Posições (todas)**

Filtro global aplicado automaticamente

Data/Hora	Vel. (km/h)	Lat/Lon	Endereço	Link
21/01/2026, 22:43:13	14	-21.16653, -47.80422	Rua Goiás, Centro, Ribeirão Preto, São Paulo	Abrir
21/01/2026, 22:44:00	19	-21.16547, -47.80550	Rua Paraíba, Centro, Ribeirão Preto, São Paulo	Abrir
21/01/2026, 22:46:00	8	-21.15984, -47.80068	Rua Paraíba, Centro, Ribeirão Preto, São Paulo	Abrir
21/01/2026, 22:46:04	15	-21.15972, -47.80069	Rua Pernambuco, Ribeirão Preto, São Paulo	Abrir
21/01/2026, 22:46:37	24	-21.15827, -47.80246	Rua Coronel Pedro Dias, Ribeirão Preto, São Paulo	Abrir
21/01/2026, 22:48:37	0	-21.15717, -47.80103	Rua Flávio Uchôa, Jardim Palmares, Ribeirão Preto, São Paulo	Abrir

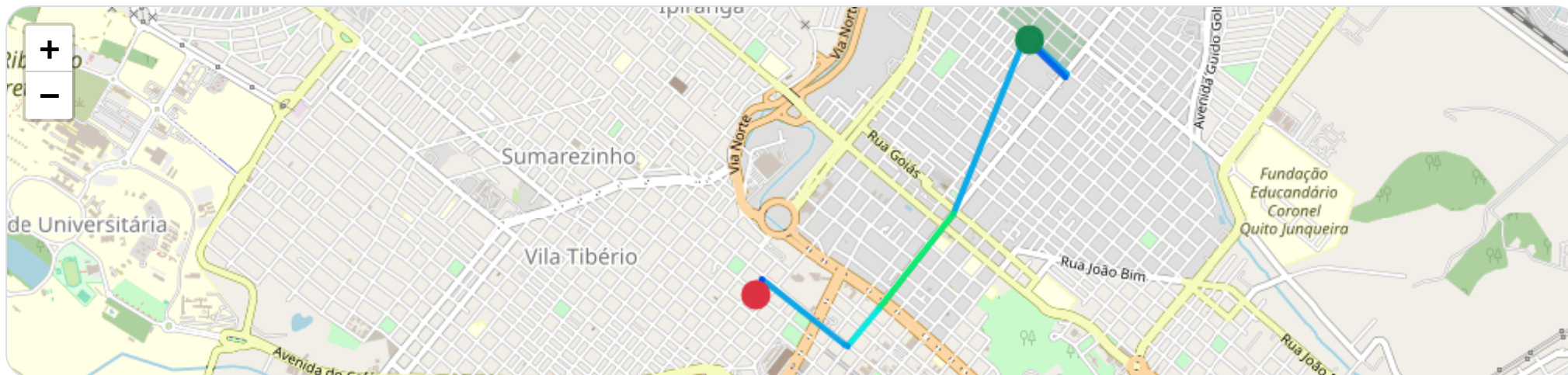
### Ⓜ Paradas

#	Início	Fim	Duração	Endereço	Maps
Nenhuma parada detectada.					

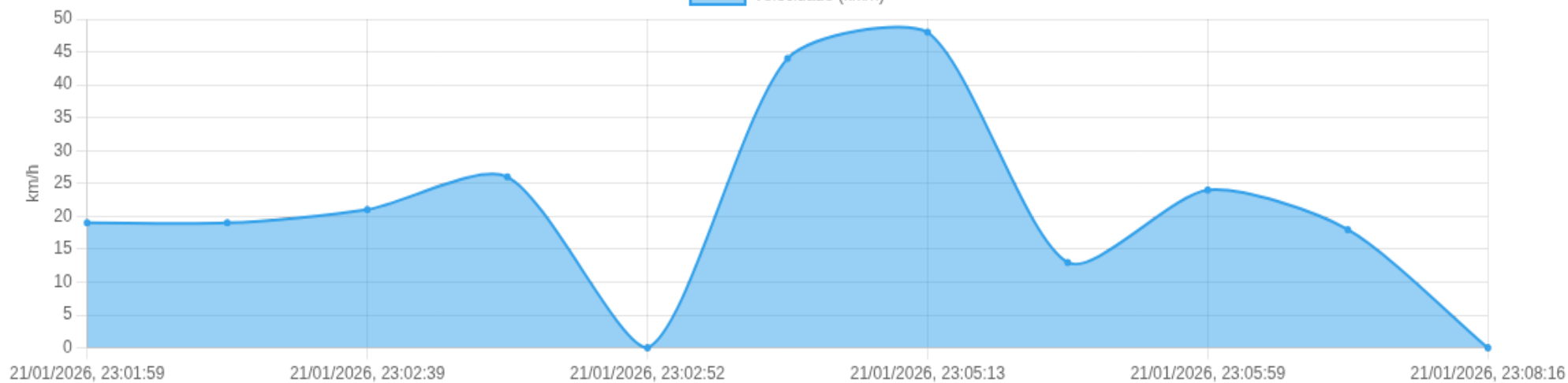
**Início:** 21/01/2026, 23:01:59 **Fim:** 21/01/2026, 23:08:16 **Duração:** 0h 6m **Distância:** 3 km **Vel. Máx:** 48 km/h

► **Partida:** Rua Flávio Uchôa, Jardim Palmares, Ribeirão Preto, São Paulo

■ **Chegada:** Rua Martinico Prado, Centro, Ribeirão Preto, São Paulo



Velocidade (km/h)



☰ **Posições (todas)**

Filtro global aplicado automaticamente

Data/Hora	Vel. (km/h)	Lat/Lon	Endereço	Link
21/01/2026, 23:01:59	19	-21.15726, -47.80078	Rua Flávio Uchôa, Jardim Palmares, Ribeirão Preto, São Paulo	Abrir
21/01/2026, 23:01:59	19	-21.15726, -47.80078	Rua Flávio Uchôa, Jardim Palmares, Ribeirão Preto, São Paulo	Abrir
21/01/2026, 23:02:39	21	-21.15906, -47.79867	Avenida Saudade, Ribeirão Preto, São Paulo	Abrir
21/01/2026, 23:02:41	26	-21.15917, -47.79874	Avenida Saudade, Ribeirão Preto, São Paulo	Abrir
21/01/2026, 23:02:52	0	-21.15717, -47.80103	Rua Flávio Uchôa, Jardim Palmares, Ribeirão Preto, São Paulo	Abrir
21/01/2026, 23:04:22	44	-21.16627, -47.80491	Avenida Saudade, Centro, Ribeirão Preto, São Paulo	Abrir
21/01/2026, 23:05:13	48	-21.17115, -47.80907	Rua Saldanha Marinho, Centro, Ribeirão Preto, São Paulo	Abrir
21/01/2026, 23:05:55	13	-21.17307, -47.81076	Rua Saldanha Marinho, Centro, Ribeirão Preto, São Paulo	Abrir
21/01/2026, 23:05:59	24	-21.17293, -47.81098	Rua Duque de Caxias, Centro, Ribeirão Preto, São Paulo	Abrir
21/01/2026, 23:07:45	18	-21.16962, -47.81548	Rua Gonçalves Dias, Vila Tibério, Ribeirão Preto, São Paulo	Abrir
21/01/2026, 23:08:16	0	-21.17038, -47.81588	Rua Martinico Prado, Centro, Ribeirão Preto, São Paulo	Abrir

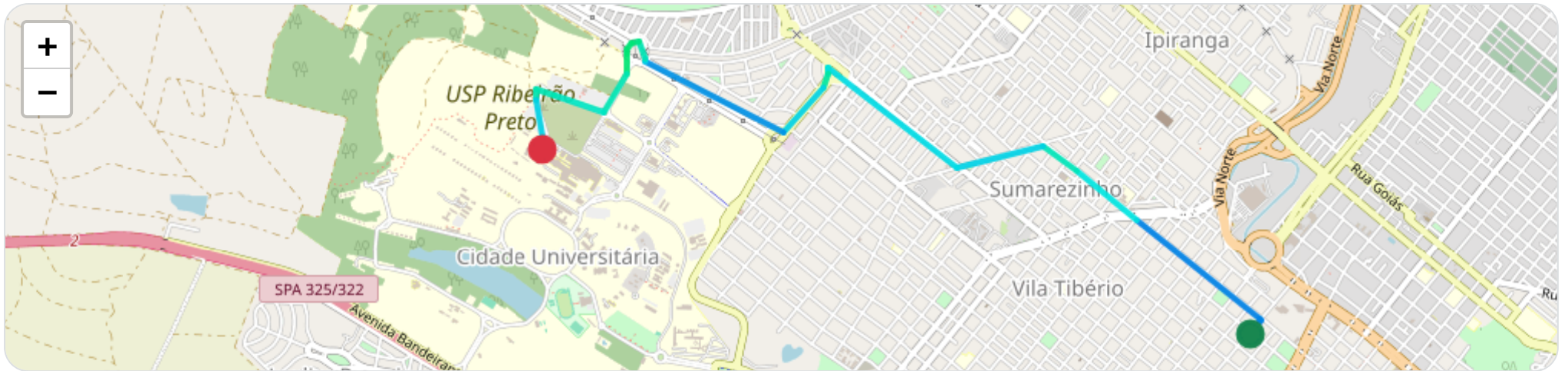
## 🕒 Paradas

#	Início	Fim	Duração	Endereço	Maps
Nenhuma parada detectada.					

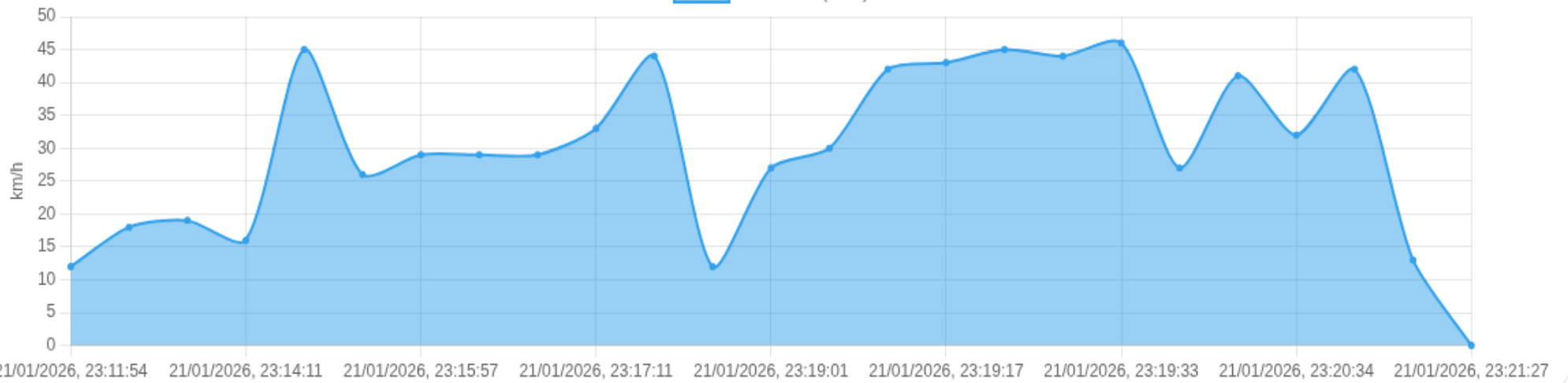
**Início:** 21/01/2026, 23:11:54 **Fim:** 21/01/2026, 23:21:27 **Duração:** 0h 9m **Distância:** 6 km **Vel. Máx:** 46 km/h

► **Partida:** Rua Martinico Prado, Centro, Ribeirão Preto, São Paulo

■ **Chegada:** Avenida Bandeirantes, Cidade Universitária, Ribeirão Preto, São Paulo



Velocidade (km/h)



☰ **Posições (todas)**

Filtro global aplicado automaticamente

Data/Hora	Vel. (km/h)	Lat/Lon	Endereço	Link
21/01/2026, 23:11:54	12	-21.17080, -47.81531	Rua Martinico Prado, Centro, Ribeirão Preto, São Paulo	Abrir
21/01/2026, 23:12:09	18	-21.17011, -47.81474	Rua Castro Alves, Vila Tibério, Ribeirão Preto, São Paulo	Abrir
21/01/2026, 23:12:11	19	-21.17004, -47.81481	Rua Castro Alves, Vila Tibério, Ribeirão Preto, São Paulo	Abrir
21/01/2026, 23:14:11	16	-21.16485, -47.82165	Rua Coronel Luiz da Cunha, Sumarezinho, Ribeirão Preto, São Paulo	Abrir
21/01/2026, 23:14:48	45	-21.16231, -47.82502	Rua São Salvador, Sumarezinho, Ribeirão Preto, São Paulo	Abrir
21/01/2026, 23:15:09	26	-21.16102, -47.82695	Rua Adalberto Pajuaba, Sumarezinho, Ribeirão Preto, São Paulo	Abrir
21/01/2026, 23:15:57	29	-21.16213, -47.83173	Rua Adalberto Pajuaba, Sumarezinho, Ribeirão Preto, São Paulo	Abrir
21/01/2026, 23:17:07	29	-21.15694, -47.83892	Avenida Francisco Massaro, Jardim Paiva I, Ribeirão Preto, São Paulo	Abrir
21/01/2026, 23:17:07	29	-21.15694, -47.83892	Avenida Francisco Massaro, Jardim Paiva I, Ribeirão Preto, São Paulo	Abrir
21/01/2026, 23:17:11	33	-21.15725, -47.83897	Avenida Francisco Massaro, Jardim Paiva I, Ribeirão Preto, São Paulo	Abrir
21/01/2026, 23:17:19	44	-21.15796, -47.83919	Avenida Luigi Rosiello, Jardim Paiva I, Ribeirão Preto, São Paulo	Abrir
21/01/2026, 23:17:46	12	-21.16033, -47.84142	Avenida Luigi Rosiello, Jardim Paiva I, Ribeirão Preto, São Paulo	Abrir
21/01/2026, 23:19:01	27	-21.15660, -47.84915	Avenida Governador Lucas Nogueira Garcez, Jardim Paiva I, Ribeirão Preto, São Paulo	Abrir

Data/Hora	Vel. (km/h)	Lat/Lon	Endereço	Link
21/01/2026, 23:19:03	30	-21.15645, -47.84916	Jardim Paiva I, Ribeirão Preto, São Paulo	<a href="#">Abrir</a>
21/01/2026, 23:19:13	42	-21.15559, -47.84952	Jardim Paiva I, Ribeirão Preto, São Paulo	<a href="#">Abrir</a>
21/01/2026, 23:19:17	43	-21.15565, -47.84996	Jardim Paiva I, Ribeirão Preto, São Paulo	<a href="#">Abrir</a>
21/01/2026, 23:19:21	45	-21.15600, -47.85022	Jardim Paiva I, Ribeirão Preto, São Paulo	<a href="#">Abrir</a>
21/01/2026, 23:19:23	44	-21.15623, -47.85022	Jardim Paiva I, Ribeirão Preto, São Paulo	<a href="#">Abrir</a>
21/01/2026, 23:19:33	46	-21.15728, -47.85016	Jardim Paiva I, Ribeirão Preto, São Paulo	<a href="#">Abrir</a>
21/01/2026, 23:19:57	27	-21.15926, -47.85147	Cidade Universitária, Ribeirão Preto, São Paulo	<a href="#">Abrir</a>
21/01/2026, 23:20:23	41	-21.15841, -47.85423	Avenida Bandeirantes, Cidade Universitária, Ribeirão Preto, São Paulo	<a href="#">Abrir</a>
21/01/2026, 23:20:34	32	-21.15809, -47.85521	Cidade Universitária, Ribeirão Preto, São Paulo	<a href="#">Abrir</a>
21/01/2026, 23:20:40	42	-21.15863, -47.85528	Avenida Bandeirantes, Cidade Universitária, Ribeirão Preto, São Paulo	<a href="#">Abrir</a>
21/01/2026, 23:21:15	13	-21.16099, -47.85477	Avenida Bandeirantes, Cidade Universitária, Ribeirão Preto, São Paulo	<a href="#">Abrir</a>
21/01/2026, 23:21:27	0	-21.16116, -47.85488	Avenida Bandeirantes, Cidade Universitária, Ribeirão Preto, São Paulo	<a href="#">Abrir</a>

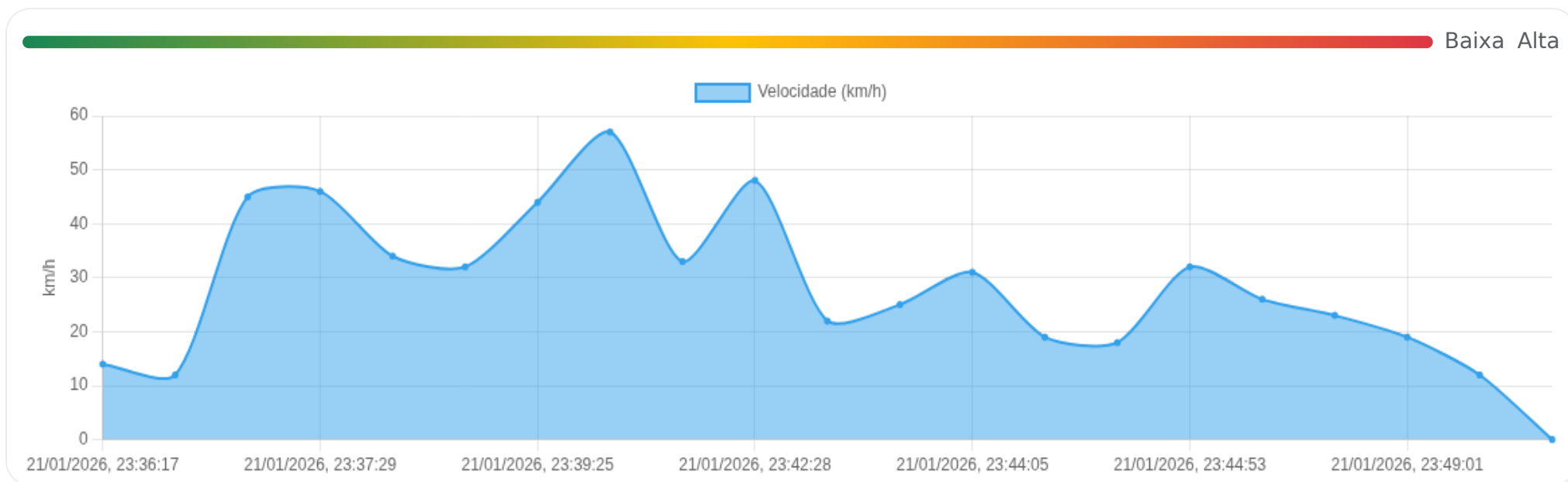
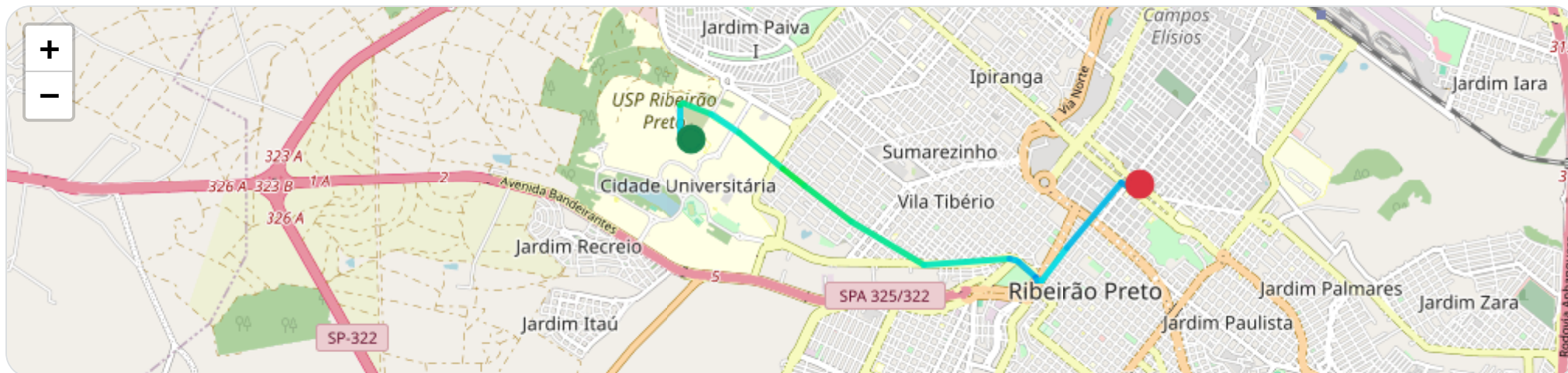
## ⓘ Paradas

#	Início	Fim	Duração	Endereço	Maps
Nenhuma parada detectada.					

**Início:** 21/01/2026, 23:36:17 **Fim:** 21/01/2026, 23:49:48 **Duração:** 0h 13m **Distância:** 7 km **Vel. Máx:** 57 km/h

► **Partida:** Avenida Bandeirantes, Cidade Universitária, Ribeirão Preto, São Paulo

■ **Chegada:** Rua Goiás, Centro, Ribeirão Preto, São Paulo



☰ **Posições (todas)**

Filtro global aplicado automaticamente

<b>Data/Hora</b>	<b>Vel. (km/h)</b>	<b>Lat/Lon</b>	<b>Endereço</b>	<b>Link</b>
21/01/2026, 23:36:17	14	-21.16206, -47.85370	Avenida Bandeirantes, Cidade Universitária, Ribeirão Preto, São Paulo	<a href="#">Abrir</a>
21/01/2026, 23:36:50	12	-21.16129, -47.85485	Avenida Bandeirantes, Cidade Universitária, Ribeirão Preto, São Paulo	<a href="#">Abrir</a>
21/01/2026, 23:37:25	45	-21.15846, -47.85495	Avenida Bandeirantes, Cidade Universitária, Ribeirão Preto, São Paulo	<a href="#">Abrir</a>
21/01/2026, 23:37:29	46	-21.15838, -47.85448	Avenida Bandeirantes, Cidade Universitária, Ribeirão Preto, São Paulo	<a href="#">Abrir</a>
21/01/2026, 23:37:58	34	-21.15945, -47.85150	Avenida Bandeirantes, Cidade Universitária, Ribeirão Preto, São Paulo	<a href="#">Abrir</a>
21/01/2026, 23:38:41	32	-21.16138, -47.84844	Rua Tenente Catão Roxo, Cidade Universitária, Ribeirão Preto, São Paulo	<a href="#">Abrir</a>
21/01/2026, 23:39:25	44	-21.16502, -47.84360	Rua Tenente Catão Roxo, Cidade Universitária, Ribeirão Preto, São Paulo	<a href="#">Abrir</a>
21/01/2026, 23:39:45	57	-21.16680, -47.84123	Rua Tenente Catão Roxo, Cidade Universitária, Ribeirão Preto, São Paulo	<a href="#">Abrir</a>
21/01/2026, 23:40:38	33	-21.17054, -47.83598	Rua Tenente Catão Roxo, Vila Tibério, Ribeirão Preto, São Paulo	<a href="#">Abrir</a>
21/01/2026, 23:42:28	48	-21.17501, -47.82789	Avenida do Café, Vila Tibério, Ribeirão Preto, São Paulo	<a href="#">Abrir</a>
21/01/2026, 23:43:47	22	-21.17440, -47.81853	Avenida do Café, Vila Tibério, Ribeirão Preto, São Paulo	<a href="#">Abrir</a>
21/01/2026, 23:43:59	25	-21.17455, -47.81784	Avenida Elpídio Gomes, Centro, Ribeirão Preto, São Paulo	<a href="#">Abrir</a>
21/01/2026, 23:44:05	31	-21.17467, -47.81746	Alameda Botafogo, Centro, Ribeirão Preto, São Paulo	<a href="#">Abrir</a>
21/01/2026, 23:44:32	19	-21.17632, -47.81555	Alameda Botafogo, Centro, Ribeirão Preto, São Paulo	<a href="#">Abrir</a>
21/01/2026, 23:44:47	18	-21.17657, -47.81540	Alameda Botafogo, Centro, Ribeirão Preto, São Paulo	<a href="#">Abrir</a>
21/01/2026, 23:44:53	32	-21.17660, -47.81495	Avenida Jerônimo Gonçalves, Centro, Ribeirão Preto, São Paulo	<a href="#">Abrir</a>
21/01/2026, 23:45:51	26	-21.17328, -47.81213	Rua José Bonifácio, Centro, Ribeirão Preto, São Paulo	<a href="#">Abrir</a>
21/01/2026, 23:47:39	23	-21.16644, -47.80615	Rua Capitão Salomão, Centro, Ribeirão Preto, São Paulo	<a href="#">Abrir</a>
21/01/2026, 23:49:01	19	-21.16746, -47.80451	Rua São Paulo, Centro, Ribeirão Preto, São Paulo	<a href="#">Abrir</a>
21/01/2026, 23:49:17	12	-21.16677, -47.80403	Rua São Paulo, Centro, Ribeirão Preto, São Paulo	<a href="#">Abrir</a>
21/01/2026, 23:49:48	0	-21.16663, -47.80417	Rua Goiás, Centro, Ribeirão Preto, São Paulo	<a href="#">Abrir</a>

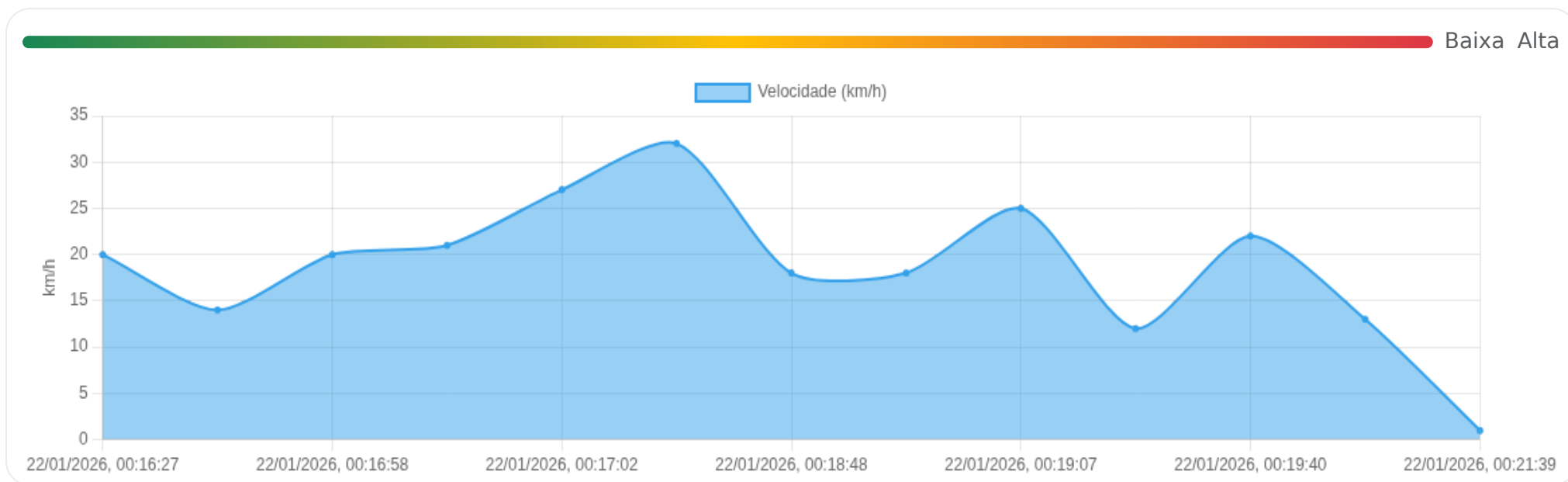
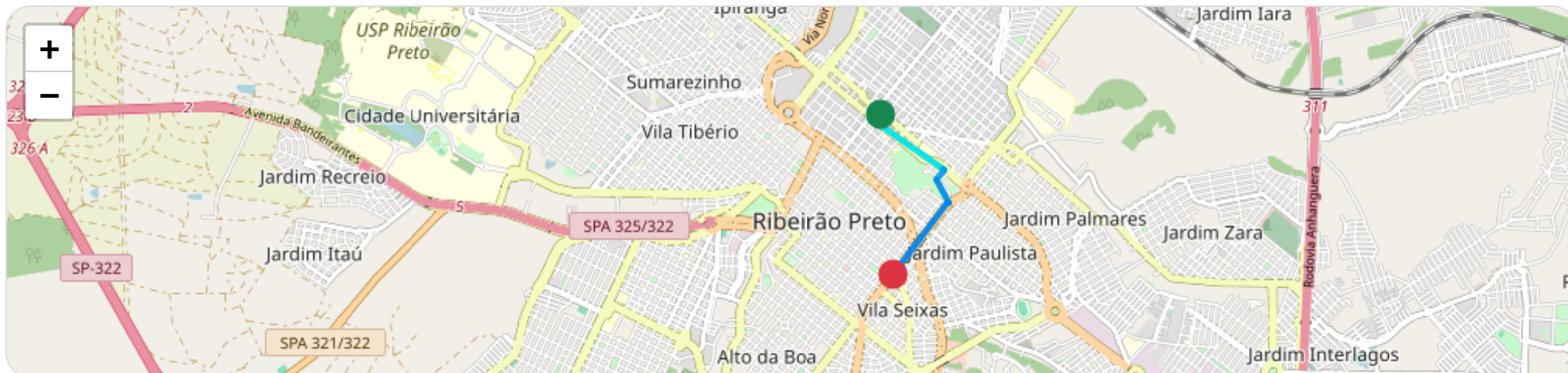
## Ⓜ Paradas

#	Início	Fim	Duração	Endereço	Maps
Nenhuma parada detectada.					

**Início:** 22/01/2026, 00:16:27 **Fim:** 22/01/2026, 00:21:39 **Duração:** 0h 5m **Distância:** -1 km **Vel. Máx:** 32 km/h

► **Partida:** Rua Goiás, Centro, Ribeirão Preto, São Paulo

■ **Chegada:** Avenida Independência, Vila Seixas, Ribeirão Preto, São Paulo



☰ **Posições (todas)**

Filtro global aplicado automaticamente

Data/Hora	Vel. (km/h)	Lat/Lon	Endereço	Link
22/01/2026, 00:16:27	20	-21.16660, -47.80443	Rua Goiás, Centro, Ribeirão Preto, São Paulo	Abrir
22/01/2026, 00:16:45	14	-21.16624, -47.80492	Avenida Saudade, Centro, Ribeirão Preto, São Paulo	Abrir
22/01/2026, 00:16:58	20	-21.16686, -47.80547	Rua Capitão Salomão, Centro, Ribeirão Preto, São Paulo	Abrir
22/01/2026, 00:17:00	21	-21.16701, -47.80552	Avenida Saudade, Centro, Ribeirão Preto, São Paulo	Abrir
22/01/2026, 00:17:02	27	-21.16709, -47.80542	Rua Capitão Salomão, Centro, Ribeirão Preto, São Paulo	Abrir
22/01/2026, 00:18:46	32	-21.17230, -47.79749	Via São Bento, Jardim Paulista, Ribeirão Preto, São Paulo	Abrir
22/01/2026, 00:18:48	18	-21.17235, -47.79744	Via São Bento, Jardim Paulista, Ribeirão Preto, São Paulo	Abrir
22/01/2026, 00:18:50	18	-21.17243, -47.79743	Via São Bento, Jardim Paulista, Ribeirão Preto, São Paulo	Abrir
22/01/2026, 00:19:07	25	-21.17332, -47.79823	Via São Bento, Jardim Paulista, Ribeirão Preto, São Paulo	Abrir
22/01/2026, 00:19:37	12	-21.17570, -47.79693	Via de São Bento, Jardim Paulista, Ribeirão Preto, São Paulo	Abrir
22/01/2026, 00:19:40	22	-21.17584, -47.79698	Avenida Meira Júnior, Jardim Paulista, Ribeirão Preto, São Paulo	Abrir
22/01/2026, 00:21:29	13	-21.18292, -47.80295	Avenida Independência, Vila Seixas, Ribeirão Preto, São Paulo	Abrir
22/01/2026, 00:21:39	1	-21.18309, -47.80309	Avenida Independência, Vila Seixas, Ribeirão Preto, São Paulo	Abrir

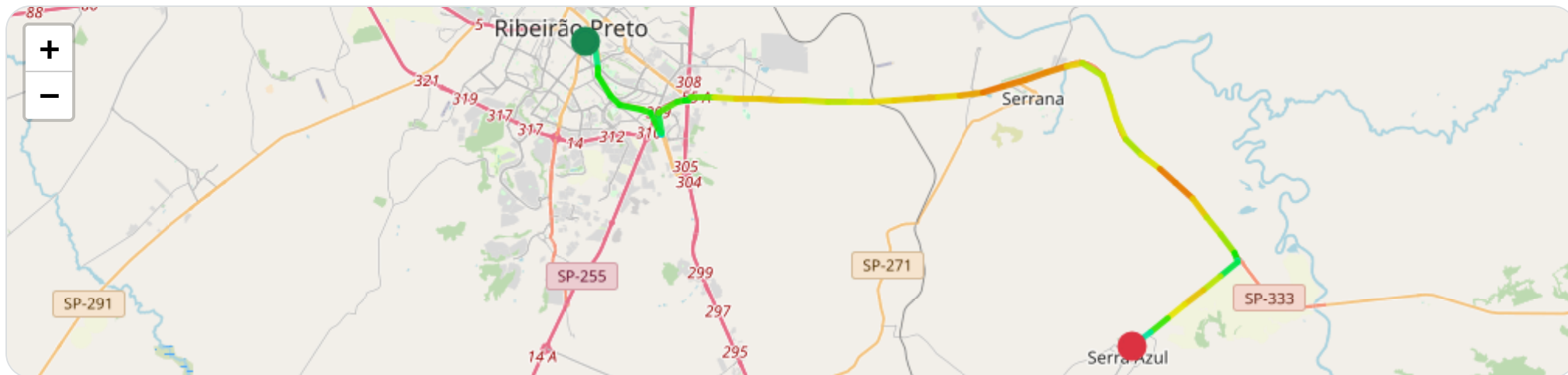
## ⓘ Paradas

#	Início	Fim	Duração	Endereço	Maps
Nenhuma parada detectada.					

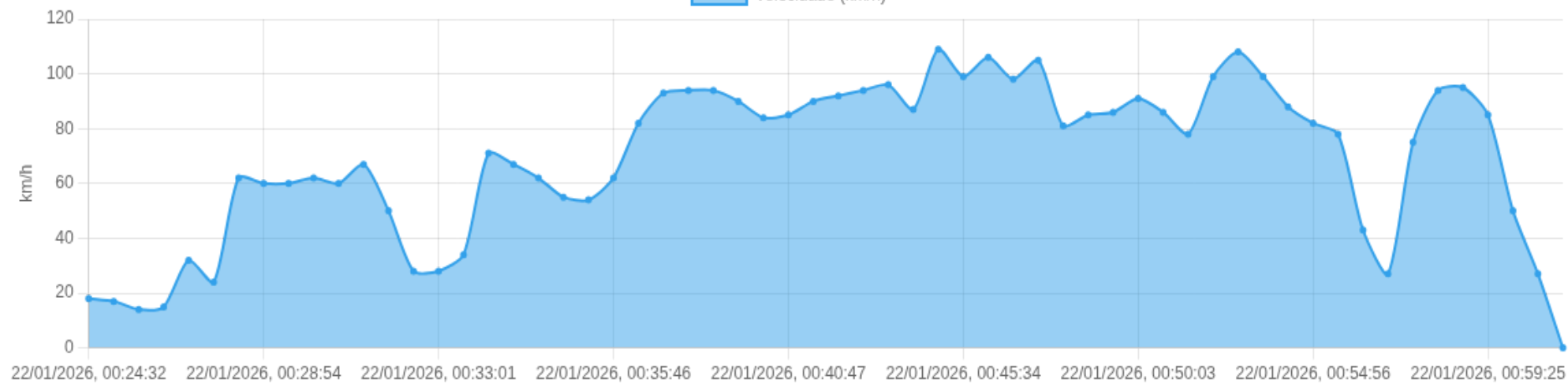
**Início:** 22/01/2026, 00:24:32 **Fim:** 22/01/2026, 01:03:02 **Duração:** 0h 38m **Distância:** -29 km **Vel. Máx:** 109 km/h

► **Partida:** Rua Florêncio de Abreu, Centro, Ribeirão Preto, São Paulo

■ **Chegada:** Rua Levino Ferreira Ramos, Serra Azul, São Paulo
















Velocidade (km/h)



☰ **Posições (todas)**

Filtro global aplicado automaticamente

Data/Hora	Vel. (km/h)	Lat/Lon	Endereço	Link
22/01/2026, 00:24:32	<b>18</b>	-21.18331, -47.80328	Rua Florêncio de Abreu, Centro, Ribeirão Preto, São Paulo	<a href="#">Abrir</a>
22/01/2026, 00:25:01	<b>17</b>	-21.18219, -47.80470	Rua Marechal Deodoro, Vila Seixas, Ribeirão Preto, São Paulo	<a href="#">Abrir</a>
22/01/2026, 00:25:03	<b>14</b>	-21.18213, -47.80466	Rua Marechal Deodoro, Vila Seixas, Ribeirão Preto, São Paulo	<a href="#">Abrir</a>
22/01/2026, 00:25:17	<b>15</b>	-21.18157, -47.80412	Rua Américo Brasiliense, Centro, Ribeirão Preto, São Paulo	<a href="#">Abrir</a>
22/01/2026, 00:26:41	<b>32</b>	-21.18303, -47.80214	Rua Américo Brasiliense, Vila Seixas, Ribeirão Preto, São Paulo	<a href="#">Abrir</a>
22/01/2026, 00:27:27	<b>24</b>	-21.18527, -47.79943	Avenida Doutor Francisco Junqueira, Vila Seixas, Ribeirão Preto, São Paulo	<a href="#">Abrir</a>
22/01/2026, 00:28:31	<b>62</b>	-21.19411, -47.79832	Avenida Doutor Francisco Junqueira, Santa Cruz, Ribeirão Preto, São Paulo	<a href="#">Abrir</a>
22/01/2026, 00:28:54	<b>60</b>	-21.19744, -47.79801	Avenida Maurílio Biagi, Santa Cruz, Ribeirão Preto, São Paulo	<a href="#">Abrir</a>
22/01/2026, 00:29:59	<b>60</b>	-21.20543, -47.79240	Avenida Maurílio Biagi, Santa Cruz, Ribeirão Preto, São Paulo	<a href="#">Abrir</a>
22/01/2026, 00:30:33	<b>62</b>	-21.20933, -47.78848	Avenida Maurílio Biagi, Ribeirânia, Ribeirão Preto, São Paulo	<a href="#">Abrir</a>
22/01/2026, 00:31:25	<b>60</b>	-21.21109, -47.77892	Avenida Maurílio Biagi, City Ribeirão, Ribeirão Preto, São Paulo	<a href="#">Abrir</a>
22/01/2026, 00:31:55	<b>67</b>	-21.21256, -47.77447	Avenida Maurílio Biagi, Greenville, Ribeirão Preto, São Paulo	<a href="#">Abrir</a>
22/01/2026, 00:32:50	<b>50</b>	-21.22075, -47.77055	Avenida Doutor Celso Charuri, Greenville, Ribeirão Preto, São Paulo	<a href="#">Abrir</a>

Data/Hora	Vel. (km/h)	Lat/Lon	Endereço	Link
22/01/2026, 00:32:59		-21.22129, -47.76998	Avenida Doutor Celso Charuri, Greenville, Ribeirão Preto, São Paulo	<a href="#">Abrir</a>
22/01/2026, 00:33:01		-21.22118, -47.76989	Avenida Doutor Celso Charuri, Greenville, Ribeirão Preto, São Paulo	<a href="#">Abrir</a>
22/01/2026, 00:33:03		-21.22101, -47.76990	Avenida Doutor Celso Charuri, Greenville, Ribeirão Preto, São Paulo	<a href="#">Abrir</a>
22/01/2026, 00:34:11		-21.21248, -47.77142	Rodovia Antônio Machado Sant'Anna, Greenville, Ribeirão Preto, São Paulo	<a href="#">Abrir</a>
22/01/2026, 00:35:03		-21.20795, -47.76303	Rodovia Antônio Machado Sant'Anna, Recreio Anhanguera, Ribeirão Preto, São Paulo	<a href="#">Abrir</a>
22/01/2026, 00:35:23		-21.20740, -47.75962	Rodovia Antônio Machado Sant'Anna, Recreio Anhanguera, Ribeirão Preto, São Paulo	<a href="#">Abrir</a>
22/01/2026, 00:35:32		-21.20768, -47.75834	Rodovia Anhanguera, Jardim Interlagos, Ribeirão Preto, São Paulo	<a href="#">Abrir</a>
22/01/2026, 00:35:35		-21.20743, -47.75799	Rodovia Antônio Machado Sant'Anna, Recreio Anhanguera, Ribeirão Preto, São Paulo	<a href="#">Abrir</a>
22/01/2026, 00:35:46		-21.20633, -47.75688	Rodovia Abrão Asseo, Recreio Anhanguera, Ribeirão Preto, São Paulo	<a href="#">Abrir</a>
22/01/2026, 00:36:36		-21.20649, -47.74680	Rodovia Abrão Assed, Recreio Anhanguera, Ribeirão Preto, São Paulo	<a href="#">Abrir</a>
22/01/2026, 00:37:19		-21.20675, -47.73669	Rodovia Abrão Assed, Recreio Anhanguera, Ribeirão Preto, São Paulo	<a href="#">Abrir</a>
22/01/2026, 00:37:59		-21.20701, -47.72678	Rodovia Abrão Assed, Recreio Anhanguera, Ribeirão Preto, São Paulo	<a href="#">Abrir</a>
22/01/2026, 00:38:40		-21.20725, -47.71707	Rodovia Abrão Assed, Ribeirão Preto, São Paulo	<a href="#">Abrir</a>

Data/Hora	Vel. (km/h)	Lat/Lon	Endereço	Link
22/01/2026, 00:39:23	90	-21.20752, -47.70681	Rodovia Abrão Assed, Ribeirão Preto, São Paulo	<a href="#">Abrir</a>
22/01/2026, 00:40:05	84	-21.20778, -47.69677	Rodovia Abrão Assed, Ribeirão Preto, São Paulo	<a href="#">Abrir</a>
22/01/2026, 00:40:47	85	-21.20804, -47.68686	Rodovia Abrão Assed, Ribeirão Preto, São Paulo	<a href="#">Abrir</a>
22/01/2026, 00:41:30	90	-21.20829, -47.67735	Rodovia Abrão Assed, Ribeirão Preto, São Paulo	<a href="#">Abrir</a>
22/01/2026, 00:42:15	92	-21.20775, -47.66722	Rodovia Abrão Assed, Cravinhos, São Paulo	<a href="#">Abrir</a>
22/01/2026, 00:42:57	94	-21.20695, -47.65758	Rodovia Abrão Assed, Serrana, São Paulo	<a href="#">Abrir</a>
22/01/2026, 00:43:35	96	-21.20618, -47.64788	Rodovia Abrão Assed, Jardim Amélia II, Serrana, São Paulo	<a href="#">Abrir</a>
22/01/2026, 00:44:15	87	-21.20536, -47.63821	Rodovia Abrão Assed, Jardim Amélia II, Serrana, São Paulo	<a href="#">Abrir</a>
22/01/2026, 00:44:57	109	-21.20439, -47.62802	Rodovia Abrão Assed, Jardim Amélia II, Serrana, São Paulo	<a href="#">Abrir</a>
22/01/2026, 00:45:34	99	-21.20165, -47.61886	Rodovia Abrão Assed, Jardim Amélia II, Serrana, São Paulo	<a href="#">Abrir</a>
22/01/2026, 00:46:09	106	-21.19889, -47.60934	Rodovia Abrão Assed, Jardim Bela Vista, Serrana, São Paulo	<a href="#">Abrir</a>
22/01/2026, 00:46:45	98	-21.19602, -47.59993	Rodovia Abrão Assed, Jardim Bela Vista, Serrana, São Paulo	<a href="#">Abrir</a>
22/01/2026, 00:47:20	105	-21.19324, -47.59071	Rodovia Abrão Assed, Jardim Bela Vista, Serrana, São Paulo	<a href="#">Abrir</a>

Data/Hora	Vel. (km/h)	Lat/Lon	Endereço	Link
22/01/2026, 00:47:49	81	-21.19200, -47.58360	Rodovia Abrão Assed, Jardim Cristina, Serrana, São Paulo	<a href="#">Abrir</a>
22/01/2026, 00:48:35	85	-21.19729, -47.57485	Rodovia Abrão Assed, Jardim Cristina, Serrana, São Paulo	<a href="#">Abrir</a>
22/01/2026, 00:49:21	86	-21.20612, -47.57166	Rodovia Abrão Assed, Jardim Cristina, Serrana, São Paulo	<a href="#">Abrir</a>
22/01/2026, 00:50:03	91	-21.21512, -47.56876	Rodovia Abrão Assed, Jardim Cristina, Serrana, São Paulo	<a href="#">Abrir</a>
22/01/2026, 00:50:47	86	-21.22364, -47.56491	Rodovia Abrão Assed, Jardim Cristina, Serrana, São Paulo	<a href="#">Abrir</a>
22/01/2026, 00:51:33	78	-21.22965, -47.55744	Rodovia Abrão Assed, Jardim Cristina, Serrana, São Paulo	<a href="#">Abrir</a>
22/01/2026, 00:52:17	99	-21.23579, -47.54976	Rodovia Abrão Assed, Jardim Cristina, Serra Azul, São Paulo	<a href="#">Abrir</a>
22/01/2026, 00:52:52	108	-21.24161, -47.54248	Rodovia Abrão Assed, Serra Azul, São Paulo	<a href="#">Abrir</a>
22/01/2026, 00:53:29	99	-21.24807, -47.53476	Rodovia Abrão Assed, Serra Azul, São Paulo	<a href="#">Abrir</a>
22/01/2026, 00:54:11	88	-21.25553, -47.52860	Rodovia Abrão Assed, Serra Azul, São Paulo	<a href="#">Abrir</a>
22/01/2026, 00:54:56	82	-21.26278, -47.52264	Rodovia Abrão Assed, Serra Azul, São Paulo	<a href="#">Abrir</a>
22/01/2026, 00:55:43	78	-21.27041, -47.51639	Rodovia Abrão Assed, Serra Azul, São Paulo	<a href="#">Abrir</a>
22/01/2026, 00:56:11	43	-21.27369, -47.51486	Rodovia Virgílio Gomes, Serra Azul, São Paulo	<a href="#">Abrir</a>

Data/Hora	Vel. (km/h)	Lat/Lon	Endereço	Link
22/01/2026, 00:56:15	<b>27</b>	-21.27391, -47.51506	Rodovia Virgílio Gomes, Serra Azul, São Paulo	Abrir
22/01/2026, 00:57:27	<b>75</b>	-21.27982, -47.52295	Rodovia Virgílio Gomes, Serra Azul, São Paulo	Abrir
22/01/2026, 00:58:08	<b>94</b>	-21.28545, -47.53048	Rodovia Virgílio Gomes, Serra Azul, São Paulo	Abrir
22/01/2026, 00:58:45	<b>95</b>	-21.29148, -47.53854	Rodovia Virgílio Gomes, Serra Azul, São Paulo	Abrir
22/01/2026, 00:59:25	<b>85</b>	-21.29730, -47.54632	Rodovia Virgílio Gomes, Serra Azul, São Paulo	Abrir
22/01/2026, 01:00:16	<b>50</b>	-21.30283, -47.55377	Rodovia Virgílio Gomes, Serra Azul, São Paulo	Abrir
22/01/2026, 01:01:55	<b>27</b>	-21.30833, -47.56156	Rua Levino Ferreira Ramos, Serra Azul, São Paulo	Abrir
22/01/2026, 01:03:02	<b>0</b>	-21.30859, -47.56220	Rua Levino Ferreira Ramos, Serra Azul, São Paulo	Abrir

## ⓘ Paradas

#	Início	Fim	Duração	Endereço	Maps
Nenhuma parada detectada.					

Viagem #10

22/01/2026, 01:14:53 → 22/01/2026, 02:20:39

Dist: 72 km

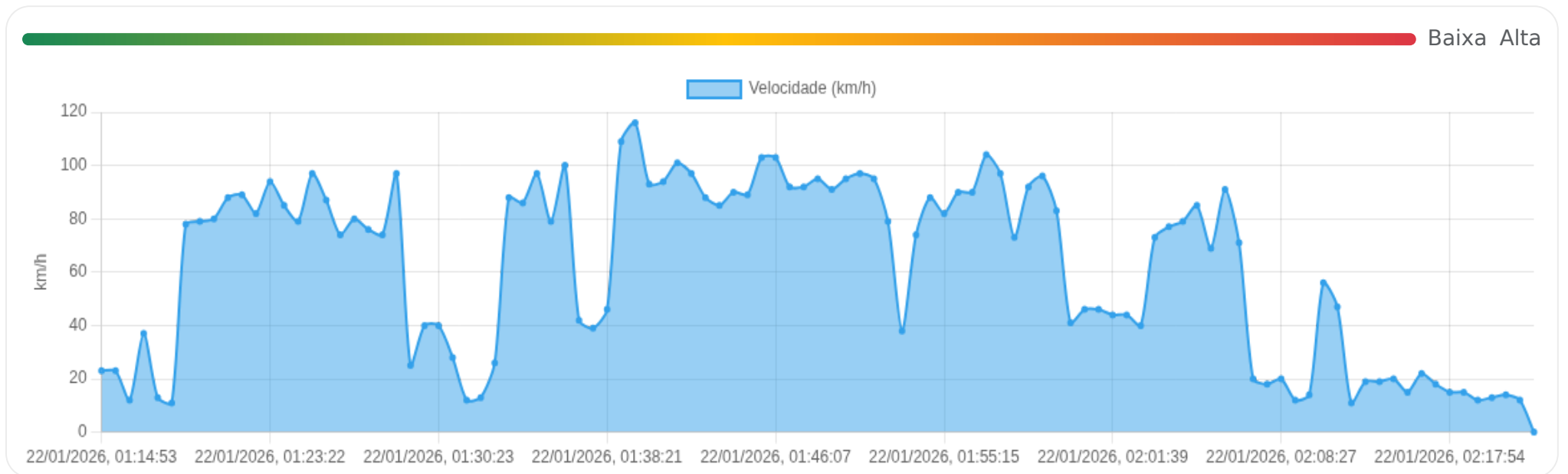
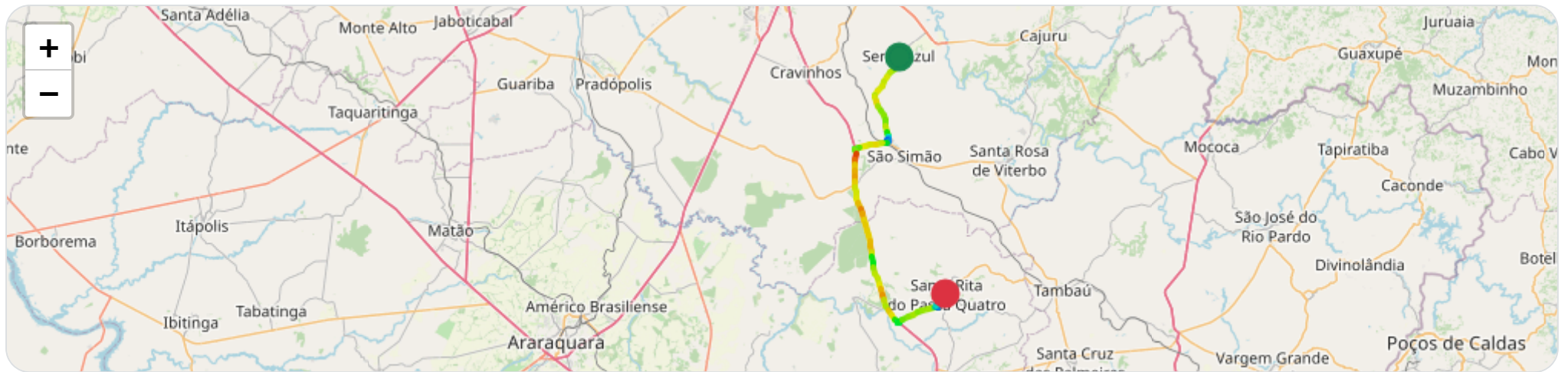
Duração: 1h 5m

V. Máx: 116 km/h

**Início:** 22/01/2026, 01:14:53 **Fim:** 22/01/2026, 02:20:39 **Duração:** 1h 5m **Distância:** 72 km **Vel. Máx:** 116 km/h

► **Partida:** Rua Coronel Luiz Venâncio, Serra Azul, São Paulo

■ **Chegada:** Rua Duque de Caxias, 22 de Maio, Santa Rita do Passa Quatro, São Paulo



☰ **Posições (todas)**

Filtro global aplicado automaticamente

Data/Hora	Vel. (km/h)	Lat/Lon	Endereço	Link
22/01/2026, 01:14:53	23	-21.31412, -47.56230	Rua Coronel Luiz Venâncio, Serra Azul, São Paulo	<a href="#">Abrir</a>
22/01/2026, 01:14:53	23	-21.31412, -47.56230	Rua Coronel Luiz Venâncio, Serra Azul, São Paulo	<a href="#">Abrir</a>
22/01/2026, 01:15:23	12	-21.31438, -47.56218	Rua Dom Pedro II, Serra Azul, São Paulo	<a href="#">Abrir</a>
22/01/2026, 01:15:53	37	-21.31287, -47.56298	Rua Capitão Luiz do Carmo, Serra Azul, São Paulo	<a href="#">Abrir</a>
22/01/2026, 01:16:07	13	-21.31260, -47.56379	Rua Dona Laurinda Francisca do Nascimento, Serra Azul, São Paulo	<a href="#">Abrir</a>
22/01/2026, 01:18:07	11	-21.31913, -47.56798	Rua Dona Laurinda Francisca do Nascimento, Serra Azul, São Paulo	<a href="#">Abrir</a>
22/01/2026, 01:19:26	78	-21.32847, -47.57132	Rodovia Vicinal Capitão José Luís de Oliveira e Silva, Serra Azul, São Paulo	<a href="#">Abrir</a>
22/01/2026, 01:19:57	79	-21.33501, -47.57141	Rodovia Vicinal Capitão José Luís de Oliveira e Silva, Serra Azul, São Paulo	<a href="#">Abrir</a>
22/01/2026, 01:20:39	80	-21.34061, -47.57933	Rodovia Vicinal Capitão José Luís de Oliveira e Silva, Serra Azul, São Paulo	<a href="#">Abrir</a>
22/01/2026, 01:21:19	88	-21.34811, -47.58484	Rodovia Vicinal Capitão José Luís de Oliveira e Silva, Serra Azul, São Paulo	<a href="#">Abrir</a>
22/01/2026, 01:22:01	89	-21.35575, -47.59045	Rodovia Vicinal Capitão José Luís de Oliveira e Silva, Serra Azul, São Paulo	<a href="#">Abrir</a>
22/01/2026, 01:22:41	82	-21.36433, -47.59411	Rodovia Vicinal Capitão José Luís de Oliveira e Silva, Serra Azul, São Paulo	<a href="#">Abrir</a>
22/01/2026, 01:23:22	94	-21.37203, -47.60034	Rodovia Vicinal Capitão José Luís de Oliveira e Silva, São Simão, São Paulo	<a href="#">Abrir</a>

Data/Hora	Vel. (km/h)	Lat/Lon	Endereço	Link
22/01/2026, 01:24:01	85	-21.37920, -47.60609	Rodovia Vicinal Capitão José Luís de Oliveira e Silva, São Simão, São Paulo	Abrir
22/01/2026, 01:24:13	79	-21.38145, -47.60688	Rodovia Vicinal Capitão José Luís de Oliveira e Silva, São Simão, São Paulo	Abrir
22/01/2026, 01:24:55	97	-21.38959, -47.60296	Rodovia Vicinal Capitão José Luís de Oliveira e Silva, São Simão, São Paulo	Abrir
22/01/2026, 01:25:29	87	-21.39678, -47.60083	Rodovia Vicinal Capitão José Luís de Oliveira e Silva, São Simão, São Paulo	Abrir
22/01/2026, 01:26:15	74	-21.40384, -47.59460	São Simão, São Paulo	Abrir
22/01/2026, 01:27:01	80	-21.41214, -47.58979	Rodovia Vicinal Capitão José Luís de Oliveira e Silva, São Simão, São Paulo	Abrir
22/01/2026, 01:27:49	76	-21.42074, -47.58669	Rodovia Vicinal Capitão José Luís de Oliveira e Silva, São Simão, São Paulo	Abrir
22/01/2026, 01:28:37	74	-21.42984, -47.58612	Rodovia Vicinal Capitão José Luís de Oliveira e Silva, São Simão, São Paulo	Abrir
22/01/2026, 01:29:20	97	-21.43914, -47.58413	Rodovia Vicinal Capitão José Luís de Oliveira e Silva, São Simão, São Paulo	Abrir
22/01/2026, 01:30:03	25	-21.44755, -47.58153	São Simão, São Paulo	Abrir
22/01/2026, 01:30:19	40	-21.44882, -47.58120	São Simão, São Paulo	Abrir
22/01/2026, 01:30:23	40	-21.44922, -47.58131	São Simão, São Paulo	Abrir
22/01/2026, 01:30:31	28	-21.44992, -47.58177	Bento Quirino, São Simão, São Paulo	Abrir

Data/Hora	Vel. (km/h)	Lat/Lon	Endereço	Link
22/01/2026, 01:31:43	12	-21.45299, -47.58418	Rua José Silveira, Bento Quirino, São Simão, São Paulo	<a href="#">Abrir</a>
22/01/2026, 01:32:49	13	-21.45482, -47.58172	Rua Tiradentes, Bento Quirino, São Simão, São Paulo	<a href="#">Abrir</a>
22/01/2026, 01:33:33	26	-21.45752, -47.58364	SP-253, São Simão, São Paulo	<a href="#">Abrir</a>
22/01/2026, 01:34:45	88	-21.45778, -47.59366	Rodovia Conde Francisco Matarazzo Junior, São Simão, São Paulo	<a href="#">Abrir</a>
22/01/2026, 01:35:23	86	-21.45971, -47.60350	Rodovia Conde Francisco Matarazzo Junior, São Simão, São Paulo	<a href="#">Abrir</a>
22/01/2026, 01:36:00	97	-21.46165, -47.61341	Rodovia Conde Francisco Matarazzo Junior, São Simão, São Paulo	<a href="#">Abrir</a>
22/01/2026, 01:36:41	79	-21.46351, -47.62293	Rodovia Conde Francisco Matarazzo Junior, São Simão, São Paulo	<a href="#">Abrir</a>
22/01/2026, 01:37:21	100	-21.46545, -47.63280	Rodovia Conde Francisco Matarazzo Junior, São Simão, São Paulo	<a href="#">Abrir</a>
22/01/2026, 01:38:13	42	-21.46730, -47.64229	Rodovia Anhanguera, São Simão, São Paulo	<a href="#">Abrir</a>
22/01/2026, 01:38:19	39	-21.46780, -47.64265	Rodovia Anhanguera, São Simão, São Paulo	<a href="#">Abrir</a>
22/01/2026, 01:38:21	46	-21.46804, -47.64250	Rodovia Anhanguera, São Simão, São Paulo	<a href="#">Abrir</a>
22/01/2026, 01:39:05	109	-21.47669, -47.64047	Rodovia Anhanguera, São Simão, São Paulo	<a href="#">Abrir</a>
22/01/2026, 01:39:39	116	-21.48577, -47.64101	Rodovia Anhanguera, São Simão, São Paulo	<a href="#">Abrir</a>

Data/Hora	Vel. (km/h)	Lat/Lon	Endereço	Link
22/01/2026, 01:40:15	93	-21.49483, -47.64154	Rodovia Anhanguera, São Simão, São Paulo	<a href="#">Abrir</a>
22/01/2026, 01:40:55	94	-21.50421, -47.64207	Rodovia Anhanguera, São Simão, São Paulo	<a href="#">Abrir</a>
22/01/2026, 01:41:33	101	-21.51352, -47.64269	Rodovia Anhanguera, São Simão, São Paulo	<a href="#">Abrir</a>
22/01/2026, 01:42:11	97	-21.52288, -47.64327	Rodovia Anhanguera, São Simão, São Paulo	<a href="#">Abrir</a>
22/01/2026, 01:42:52	88	-21.53216, -47.64193	Rodovia Anhanguera, São Simão, São Paulo	<a href="#">Abrir</a>
22/01/2026, 01:43:33	85	-21.54123, -47.64025	Rodovia Anhanguera, São Simão, São Paulo	<a href="#">Abrir</a>
22/01/2026, 01:44:15	90	-21.55035, -47.63851	Rodovia Anhanguera, São Simão, São Paulo	<a href="#">Abrir</a>
22/01/2026, 01:44:55	89	-21.55908, -47.63551	Rodovia Anhanguera, São Simão, São Paulo	<a href="#">Abrir</a>
22/01/2026, 01:45:33	103	-21.56779, -47.63248	Rodovia Anhanguera, São Simão, São Paulo	<a href="#">Abrir</a>
22/01/2026, 01:46:07	103	-21.57644, -47.62945	Rodovia Anhanguera, São Simão, São Paulo	<a href="#">Abrir</a>
22/01/2026, 01:46:47	92	-21.58531, -47.62636	Rodovia Anhanguera, São Simão, São Paulo	<a href="#">Abrir</a>
22/01/2026, 01:47:27	92	-21.59403, -47.62330	Rodovia Anhanguera, Santa Rita do Passa Quatro, São Paulo	<a href="#">Abrir</a>
22/01/2026, 01:48:09	95	-21.60303, -47.62014	Rodovia Anhanguera, Santa Rita do Passa Quatro, São Paulo	<a href="#">Abrir</a>

Data/Hora	Vel. (km/h)	Lat/Lon	Endereço	Link
22/01/2026, 01:48:51	91	-21.61175, -47.61709	Rodovia Anhanguera, Santa Rita do Passa Quatro, São Paulo	<a href="#">Abrir</a>
22/01/2026, 01:49:33	95	-21.62092, -47.61532	Rodovia Anhanguera, Santa Rita do Passa Quatro, São Paulo	<a href="#">Abrir</a>
22/01/2026, 01:50:09	97	-21.62996, -47.61384	Rodovia Anhanguera, Santa Rita do Passa Quatro, São Paulo	<a href="#">Abrir</a>
22/01/2026, 01:50:49	95	-21.63905, -47.61235	Rodovia Anhanguera, Santa Rita do Passa Quatro, São Paulo	<a href="#">Abrir</a>
22/01/2026, 01:51:27	79	-21.64796, -47.61087	Rodovia Anhanguera, Santa Rita do Passa Quatro, São Paulo	<a href="#">Abrir</a>
22/01/2026, 01:52:30	38	-21.65690, -47.60948	Rodovia Anhanguera, Santa Rita do Passa Quatro, São Paulo	<a href="#">Abrir</a>
22/01/2026, 01:53:47	74	-21.66610, -47.60788	Rodovia Anhanguera, Santa Rita do Passa Quatro, São Paulo	<a href="#">Abrir</a>
22/01/2026, 01:54:33	88	-21.67522, -47.60547	Rodovia Anhanguera, Santa Rita do Passa Quatro, São Paulo	<a href="#">Abrir</a>
22/01/2026, 01:55:15	82	-21.68392, -47.60231	Rodovia Anhanguera, Santa Rita do Passa Quatro, São Paulo	<a href="#">Abrir</a>
22/01/2026, 01:55:55	90	-21.69271, -47.59912	Rodovia Anhanguera, Santa Rita do Passa Quatro, São Paulo	<a href="#">Abrir</a>
22/01/2026, 01:56:37	90	-21.70163, -47.59586	Rodovia Anhanguera, Santa Rita do Passa Quatro, São Paulo	<a href="#">Abrir</a>
22/01/2026, 01:57:17	104	-21.71055, -47.59260	Rodovia Anhanguera, Santa Rita do Passa Quatro, São Paulo	<a href="#">Abrir</a>
22/01/2026, 01:57:55	97	-21.71937, -47.58939	Rodovia Anhanguera, Santa Rita do Passa Quatro, São Paulo	<a href="#">Abrir</a>

<b>Data/Hora</b>	<b>Vel. (km/h)</b>	<b>Lat/Lon</b>	<b>Endereço</b>	<b>Link</b>
22/01/2026, 01:58:31	73	-21.72787, -47.58628	Rodovia Anhanguera, Santa Rita do Passa Quatro, São Paulo	<a href="#">Abrir</a>
22/01/2026, 01:59:11	92	-21.73668, -47.58294	Rodovia Anhanguera, Santa Rita do Passa Quatro, São Paulo	<a href="#">Abrir</a>
22/01/2026, 01:59:51	96	-21.74423, -47.57690	Rodovia Anhanguera, Santa Rita do Passa Quatro, São Paulo	<a href="#">Abrir</a>
22/01/2026, 02:00:35	83	-21.75107, -47.57036	Rodovia Anhanguera, Santa Rita do Passa Quatro, São Paulo	<a href="#">Abrir</a>
22/01/2026, 02:01:27	41	-21.75711, -47.56331	Rodovia Anhanguera, Santa Rita do Passa Quatro, São Paulo	<a href="#">Abrir</a>
22/01/2026, 02:01:31	46	-21.75749, -47.56354	Rodovia Anhanguera, Santa Rita do Passa Quatro, São Paulo	<a href="#">Abrir</a>
22/01/2026, 02:01:35	46	-21.75761, -47.56400	Rodovia Anhanguera, Santa Rita do Passa Quatro, São Paulo	<a href="#">Abrir</a>
22/01/2026, 02:01:39	44	-21.75739, -47.56441	Via Zequinha de Abreu, Santa Rita do Passa Quatro, São Paulo	<a href="#">Abrir</a>
22/01/2026, 02:01:43	44	-21.75696, -47.56453	Via Zequinha de Abreu, Santa Rita do Passa Quatro, São Paulo	<a href="#">Abrir</a>
22/01/2026, 02:01:49	40	-21.75643, -47.56423	Via Zequinha de Abreu, Santa Rita do Passa Quatro, São Paulo	<a href="#">Abrir</a>
22/01/2026, 02:02:47	73	-21.75107, -47.55621	Via Zequinha de Abreu, Santa Rita do Passa Quatro, São Paulo	<a href="#">Abrir</a>
22/01/2026, 02:03:35	77	-21.74710, -47.54720	Via Zequinha de Abreu, Santa Rita do Passa Quatro, São Paulo	<a href="#">Abrir</a>
22/01/2026, 02:04:21	79	-21.74311, -47.53810	Via Zequinha de Abreu, Santa Rita do Passa Quatro, São Paulo	<a href="#">Abrir</a>

Data/Hora	Vel. (km/h)	Lat/Lon	Endereço	Link
22/01/2026, 02:05:05	85	-21.73919, -47.52913	Via Zequinha de Abreu, Santa Rita do Passa Quatro, São Paulo	<a href="#">Abrir</a>
22/01/2026, 02:05:53	69	-21.73613, -47.52001	Via Zequinha de Abreu, Santa Rita do Passa Quatro, São Paulo	<a href="#">Abrir</a>
22/01/2026, 02:06:43	91	-21.73406, -47.51029	Via Zequinha de Abreu, Santa Rita do Passa Quatro, São Paulo	<a href="#">Abrir</a>
22/01/2026, 02:07:29	71	-21.73202, -47.50068	Via Zequinha de Abreu, Santa Rita do Passa Quatro, São Paulo	<a href="#">Abrir</a>
22/01/2026, 02:08:19	20	-21.73094, -47.49404	SPA-241/330, Santa Rita do Passa Quatro, São Paulo	<a href="#">Abrir</a>
22/01/2026, 02:08:23	18	-21.73076, -47.49397	SPA-241/330, Santa Rita do Passa Quatro, São Paulo	<a href="#">Abrir</a>
22/01/2026, 02:08:27	20	-21.73059, -47.49407	SPA-241/330, Santa Rita do Passa Quatro, São Paulo	<a href="#">Abrir</a>
22/01/2026, 02:09:49	12	-21.72844, -47.49723	Santa Rita do Passa Quatro, São Paulo	<a href="#">Abrir</a>
22/01/2026, 02:10:31	14	-21.72895, -47.49658	Santa Rita do Passa Quatro, São Paulo	<a href="#">Abrir</a>
22/01/2026, 02:11:37	56	-21.71990, -47.49409	Avenida Professor Oscar de Oliveira Alves, Santa Rita do Passa Quatro, São Paulo	<a href="#">Abrir</a>
22/01/2026, 02:13:05	47	-21.71249, -47.49168	Avenida Padre Pio Corso, Vila Mello, Santa Rita do Passa Quatro, São Paulo	<a href="#">Abrir</a>
22/01/2026, 02:15:05	11	-21.70715, -47.48433	Rua Madre Carmelita, Centro, Santa Rita do Passa Quatro, São Paulo	<a href="#">Abrir</a>
22/01/2026, 02:15:19	19	-21.70725, -47.48405	Rua Paula Capelari Moda, Centro, Santa Rita do Passa Quatro, São Paulo	<a href="#">Abrir</a>

Data/Hora	Vel. (km/h)	Lat/Lon	Endereço	Link
22/01/2026, 02:15:49	19	-21.70805, -47.48390	Rua Coronel Joaquim Victor de Souza Meirelles, Centro, Santa Rita do Passa Quatro, São Paulo	Abrir
22/01/2026, 02:16:07	20	-21.70835, -47.48425	Rua Madre Carmelita, Centro, Santa Rita do Passa Quatro, São Paulo	Abrir
22/01/2026, 02:17:33	15	-21.71048, -47.48433	Praça do Cemitério, Centro, Santa Rita do Passa Quatro, São Paulo	Abrir
22/01/2026, 02:17:41	22	-21.71011, -47.48457	Rua Madre Carmelita, Centro, Santa Rita do Passa Quatro, São Paulo	Abrir
22/01/2026, 02:17:52	18	-21.70955, -47.48422	Rua Madre Carmelita, Centro, Santa Rita do Passa Quatro, São Paulo	Abrir
22/01/2026, 02:17:54	15	-21.70955, -47.48414	Rua Madre Carmelita, Centro, Santa Rita do Passa Quatro, São Paulo	Abrir
22/01/2026, 02:17:55	15	-21.70960, -47.48407	Rua Madre Carmelita, Centro, Santa Rita do Passa Quatro, São Paulo	Abrir
22/01/2026, 02:18:31	12	-21.71127, -47.48379	Rua Joaquim Gonçalves Siqueira, Centro, Santa Rita do Passa Quatro, São Paulo	Abrir
22/01/2026, 02:19:19	13	-21.71058, -47.48069	Rua André Gianquinto, Centro, Santa Rita do Passa Quatro, São Paulo	Abrir
22/01/2026, 02:19:31	14	-21.71086, -47.48047	Rua Marechal Deodoro, Centro, Santa Rita do Passa Quatro, São Paulo	Abrir
22/01/2026, 02:19:41	12	-21.71073, -47.48003	Rua Inácio Ribeiro, Centro, Santa Rita do Passa Quatro, São Paulo	Abrir
22/01/2026, 02:20:39	0	-21.70896, -47.48060	Rua Duque de Caxias, 22 de Maio, Santa Rita do Passa Quatro, São Paulo	Abrir

## ⓘ Paradas

#	Início	Fim	Duração	Endereço	Maps
Nenhuma parada detectada.					

## Viagem #11

22/01/2026, 02:45:39 → 22/01/2026, 02:52:13

Dist: 4 km

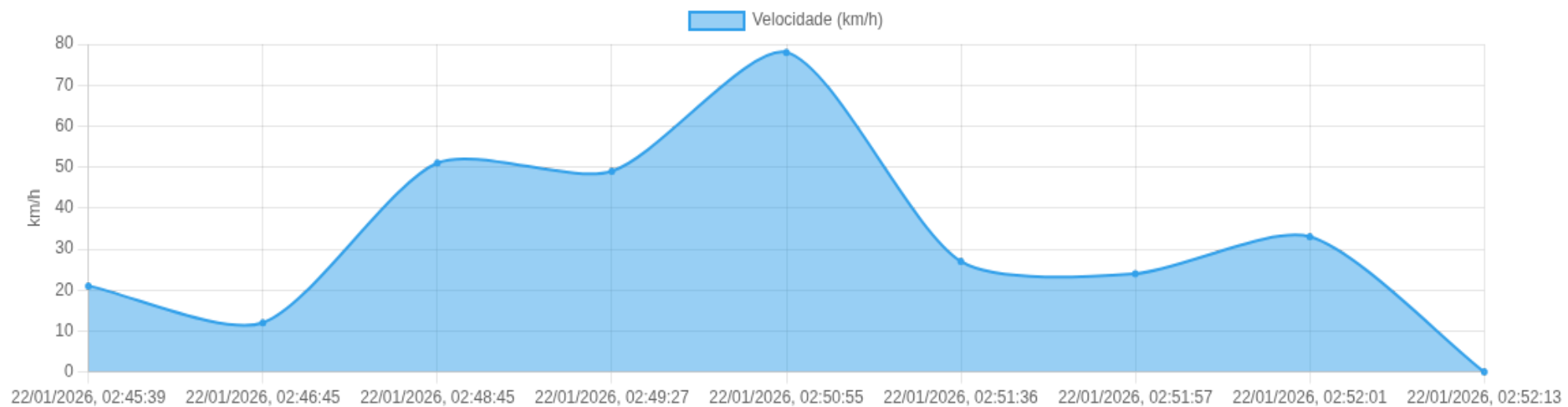
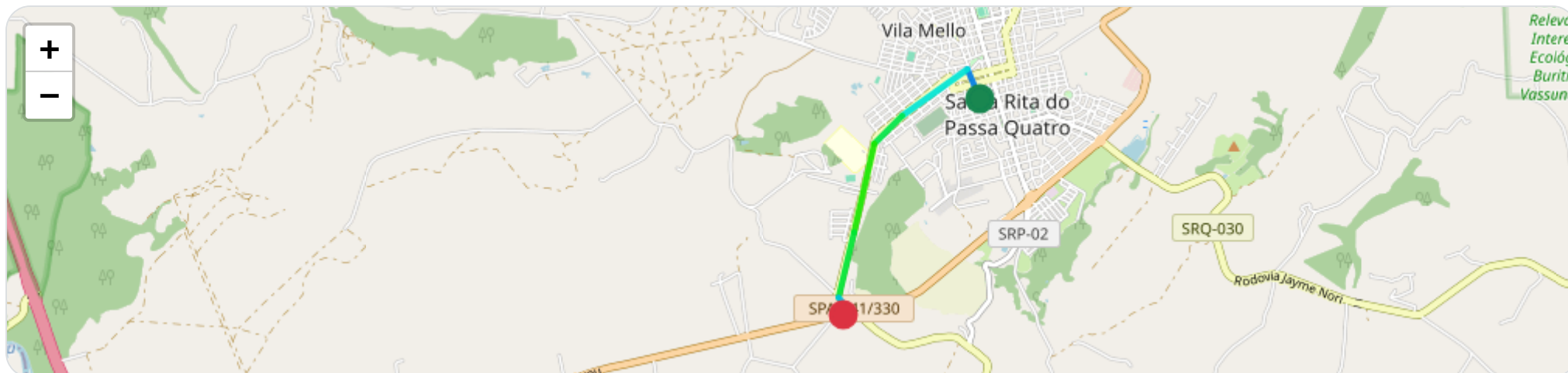
Duração: 0h 6m

V. Máx: 78 km/h

**Início:** 22/01/2026, 02:45:39 **Fim:** 22/01/2026, 02:52:13 **Duração:** 0h 6m **Distância:** 4 km **Vel. Máx:** 78 km/h

► **Partida:** Rua Inácio Ribeiro, Centro, Santa Rita do Passa Quatro, São Paulo

■ **Chegada:** Via Zequinha de Abreu, Santa Rita do Passa Quatro, São Paulo



☰ **Posições (todas)**

Filtro global aplicado automaticamente

Data/Hora	Vel. (km/h)	Lat/Lon	Endereço	Link
22/01/2026, 02:45:39	21	-21.70881, -47.48078	Rua Inácio Ribeiro, Centro, Santa Rita do Passa Quatro, São Paulo	Abrir
22/01/2026, 02:46:45	12	-21.70584, -47.48215	Rua Emygdio Mazine, Centro, Santa Rita do Passa Quatro, São Paulo	Abrir
22/01/2026, 02:48:45	51	-21.71059, -47.48944	Rua Frederico Ozanan, Centro, Santa Rita do Passa Quatro, São Paulo	Abrir
22/01/2026, 02:49:27	49	-21.71336, -47.49248	Avenida Padre Pio Corso, Vila Mello, Santa Rita do Passa Quatro, São Paulo	Abrir
22/01/2026, 02:50:55	78	-21.72252, -47.49483	Avenida Professor Oscar de Oliveira Alves, Santa Rita do Passa Quatro, São Paulo	Abrir
22/01/2026, 02:51:36	27	-21.72913, -47.49645	Avenida Professor Oscar de Oliveira Alves, Santa Rita do Passa Quatro, São Paulo	Abrir
22/01/2026, 02:51:57	24	-21.73063, -47.49519	Via Zequinha de Abreu, Santa Rita do Passa Quatro, São Paulo	Abrir
22/01/2026, 02:52:01	33	-21.73084, -47.49545	Via Zequinha de Abreu, Santa Rita do Passa Quatro, São Paulo	Abrir
22/01/2026, 02:52:13	0	-21.73092, -47.49591	Via Zequinha de Abreu, Santa Rita do Passa Quatro, São Paulo	Abrir

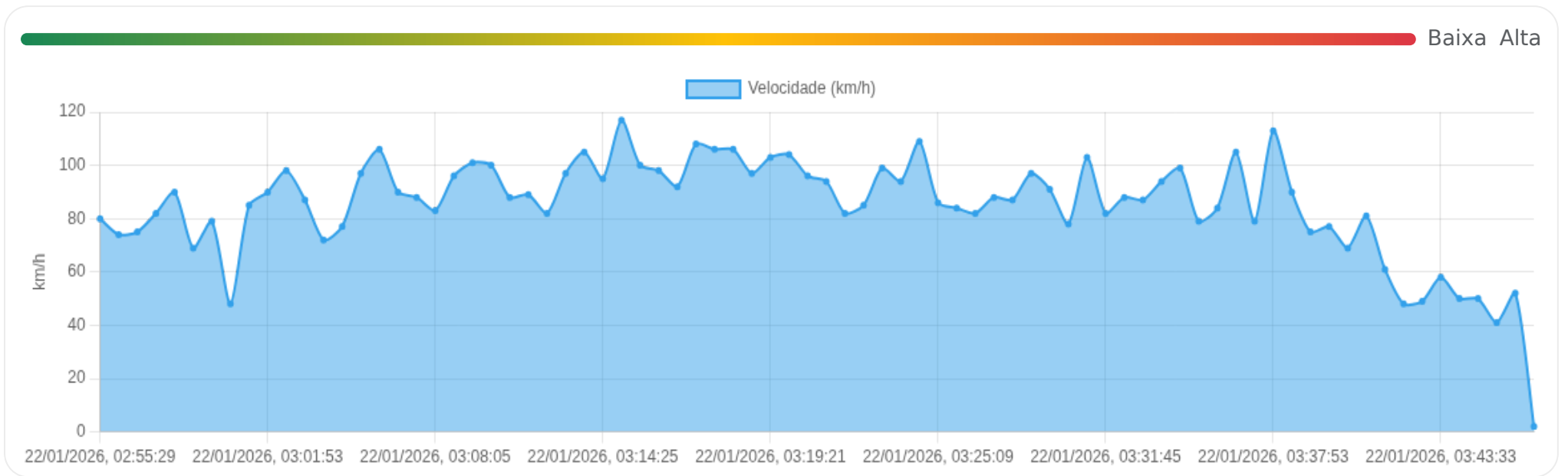
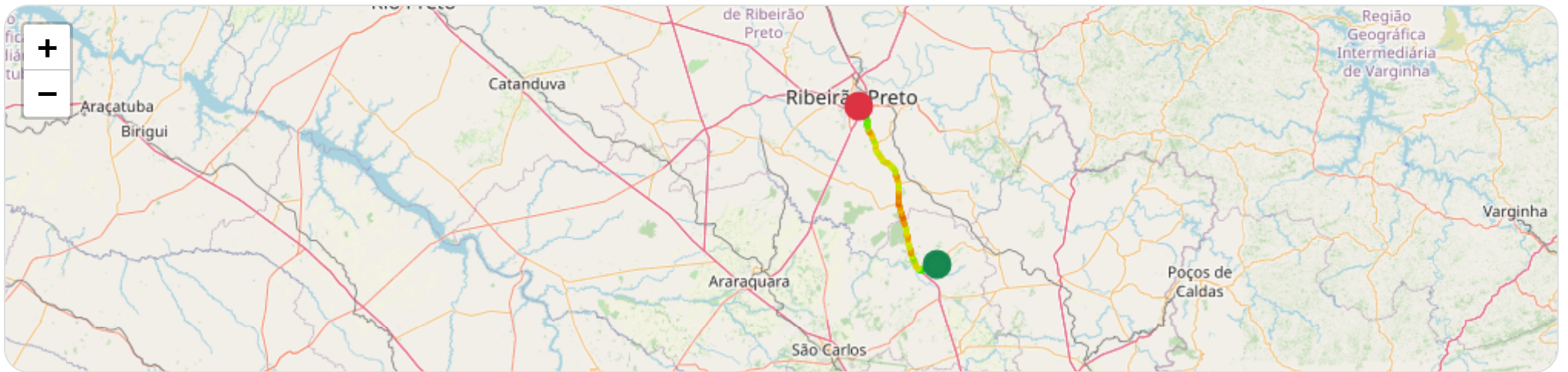
## Ⓜ Paradas

#	Início	Fim	Duração	Endereço	Maps
Nenhuma parada detectada.					

**Início:** 22/01/2026, 02:55:29 **Fim:** 22/01/2026, 03:48:31 **Duração:** 0h 53m **Distância:** 74 km **Vel. Máx:** 117 km/h

► **Partida:** Via Zequinha de Abreu, Santa Rita do Passa Quatro, São Paulo

■ **Chegada:** Avenida Maurílio Biagi, City Ribeirão, Ribeirão Preto, São Paulo



☰ **Posições (todas)**

Filtro global aplicado automaticamente

Data/Hora	Vel. (km/h)	Lat/Lon	Endereço	Link
22/01/2026, 02:55:29	80	-21.73307, -47.50576	Via Zequinha de Abreu, Santa Rita do Passa Quatro, São Paulo	<a href="#">Abrir</a>
22/01/2026, 02:56:13	74	-21.73511, -47.51538	Via Zequinha de Abreu, Santa Rita do Passa Quatro, São Paulo	<a href="#">Abrir</a>
22/01/2026, 02:57:01	75	-21.73742, -47.52508	Via Zequinha de Abreu, Santa Rita do Passa Quatro, São Paulo	<a href="#">Abrir</a>
22/01/2026, 02:57:49	82	-21.74141, -47.53425	Via Zequinha de Abreu, Santa Rita do Passa Quatro, São Paulo	<a href="#">Abrir</a>
22/01/2026, 02:58:33	90	-21.74541, -47.54332	Via Zequinha de Abreu, Santa Rita do Passa Quatro, São Paulo	<a href="#">Abrir</a>
22/01/2026, 02:59:17	69	-21.74925, -47.55203	Via Zequinha de Abreu, Santa Rita do Passa Quatro, São Paulo	<a href="#">Abrir</a>
22/01/2026, 03:00:01	79	-21.75320, -47.56112	Via Zequinha de Abreu, Santa Rita do Passa Quatro, São Paulo	<a href="#">Abrir</a>
22/01/2026, 03:00:31	48	-21.75439, -47.56549	Rodovia Anhanguera, Santa Rita do Passa Quatro, São Paulo	<a href="#">Abrir</a>
22/01/2026, 03:01:15	85	-21.74810, -47.57284	Rodovia Anhanguera, Santa Rita do Passa Quatro, São Paulo	<a href="#">Abrir</a>
22/01/2026, 03:01:53	90	-21.74134, -47.57925	Rodovia Anhanguera, Santa Rita do Passa Quatro, São Paulo	<a href="#">Abrir</a>
22/01/2026, 03:02:33	98	-21.73308, -47.58394	Rodovia Anhanguera, Santa Rita do Passa Quatro, São Paulo	<a href="#">Abrir</a>
22/01/2026, 03:03:13	87	-21.72427, -47.58714	Rodovia Anhanguera, Santa Rita do Passa Quatro, São Paulo	<a href="#">Abrir</a>
22/01/2026, 03:03:59	72	-21.71550, -47.59038	Rodovia Anhanguera, Santa Rita do Passa Quatro, São Paulo	<a href="#">Abrir</a>
22/01/2026, 03:04:43	77	-21.70656, -47.59365	Rodovia Anhanguera, Santa Rita do Passa Quatro, São Paulo	<a href="#">Abrir</a>
22/01/2026, 03:05:27	97	-21.69767, -47.59688	Rodovia Anhanguera, Santa Rita do Passa Quatro, São Paulo	<a href="#">Abrir</a>
22/01/2026, 03:06:03	106	-21.68881, -47.60009	Rodovia Anhanguera, Santa Rita do Passa Quatro, São Paulo	<a href="#">Abrir</a>
22/01/2026, 03:06:43	90	-21.68029, -47.60319	Rodovia Anhanguera, Santa Rita do Passa Quatro, São Paulo	<a href="#">Abrir</a>
22/01/2026, 03:07:23	88	-21.67153, -47.60638	Rodovia Anhanguera, Santa Rita do Passa Quatro, São Paulo	<a href="#">Abrir</a>
22/01/2026, 03:08:05	83	-21.66267, -47.60820	Rodovia Anhanguera, Santa Rita do Passa Quatro, São Paulo	<a href="#">Abrir</a>
22/01/2026, 03:09:17	96	-21.65370, -47.60968	Rodovia Anhanguera, Santa Rita do Passa Quatro, São Paulo	<a href="#">Abrir</a>
22/01/2026, 03:09:56	101	-21.64412, -47.61128	Rodovia Anhanguera, Santa Rita do Passa Quatro, São Paulo	<a href="#">Abrir</a>
22/01/2026, 03:10:31	100	-21.63516, -47.61274	Rodovia Anhanguera, Santa Rita do Passa Quatro, São Paulo	<a href="#">Abrir</a>

Data/Hora	Vel. (km/h)	Lat/Lon	Endereço	Link
22/01/2026, 03:11:07	88	-21.62623, -47.61420	Rodovia Anhanguera, Santa Rita do Passa Quatro, São Paulo	<a href="#">Abrir</a>
22/01/2026, 03:11:49	89	-21.61709, -47.61570	Rodovia Anhanguera, Santa Rita do Passa Quatro, São Paulo	<a href="#">Abrir</a>
22/01/2026, 03:12:31	82	-21.60804, -47.61815	Rodovia Anhanguera, Santa Rita do Passa Quatro, São Paulo	<a href="#">Abrir</a>
22/01/2026, 03:13:11	97	-21.59931, -47.62118	Rodovia Anhanguera, Santa Rita do Passa Quatro, São Paulo	<a href="#">Abrir</a>
22/01/2026, 03:13:47	105	-21.59041, -47.62431	Rodovia Anhanguera, São Simão, São Paulo	<a href="#">Abrir</a>
22/01/2026, 03:14:25	95	-21.58143, -47.62747	Rodovia Anhanguera, São Simão, São Paulo	<a href="#">Abrir</a>
22/01/2026, 03:15:01	117	-21.57235, -47.63066	Rodovia Anhanguera, São Simão, São Paulo	<a href="#">Abrir</a>
22/01/2026, 03:15:37	100	-21.56335, -47.63379	Rodovia Anhanguera, São Simão, São Paulo	<a href="#">Abrir</a>
22/01/2026, 03:16:17	98	-21.55432, -47.63695	Rodovia Anhanguera, São Simão, São Paulo	<a href="#">Abrir</a>
22/01/2026, 03:16:56	92	-21.54498, -47.63931	Rodovia Anhanguera, São Simão, São Paulo	<a href="#">Abrir</a>
22/01/2026, 03:17:33	108	-21.53597, -47.64100	Rodovia Anhanguera, São Simão, São Paulo	<a href="#">Abrir</a>
22/01/2026, 03:18:09	106	-21.52668, -47.64268	Rodovia Anhanguera, São Simão, São Paulo	<a href="#">Abrir</a>
22/01/2026, 03:18:09	106	-21.52668, -47.64268	Rodovia Anhanguera, São Simão, São Paulo	<a href="#">Abrir</a>
22/01/2026, 03:18:45	97	-21.51736, -47.64272	Rodovia Anhanguera, São Simão, São Paulo	<a href="#">Abrir</a>
22/01/2026, 03:19:21	103	-21.50805, -47.64212	Rodovia Anhanguera, São Simão, São Paulo	<a href="#">Abrir</a>
22/01/2026, 03:19:59	104	-21.49862, -47.64155	Rodovia Anhanguera, São Simão, São Paulo	<a href="#">Abrir</a>
22/01/2026, 03:20:37	96	-21.48933, -47.64099	Rodovia Anhanguera, São Simão, São Paulo	<a href="#">Abrir</a>
22/01/2026, 03:21:13	94	-21.48027, -47.64048	Rodovia Anhanguera, São Simão, São Paulo	<a href="#">Abrir</a>
22/01/2026, 03:21:53	82	-21.47124, -47.64033	Rodovia Anhanguera, São Simão, São Paulo	<a href="#">Abrir</a>
22/01/2026, 03:22:35	85	-21.46223, -47.64294	Rodovia Anhanguera, São Simão, São Paulo	<a href="#">Abrir</a>
22/01/2026, 03:23:13	99	-21.45343, -47.64583	Rodovia Anhanguera, São Simão, São Paulo	<a href="#">Abrir</a>
22/01/2026, 03:23:53	94	-21.44444, -47.64858	Rodovia Anhanguera, São Simão, São Paulo	<a href="#">Abrir</a>

Data/Hora	Vel. (km/h)	Lat/Lon	Endereço	Link
22/01/2026, 03:24:29	109	-21.43568, -47.65148	Rodovia Anhanguera, São Simão, São Paulo	<a href="#">Abrir</a>
22/01/2026, 03:25:09	86	-21.42726, -47.65485	Rodovia Anhanguera, São Simão, São Paulo	<a href="#">Abrir</a>
22/01/2026, 03:25:55	84	-21.41949, -47.66019	Rodovia Anhanguera, São Simão, São Paulo	<a href="#">Abrir</a>
22/01/2026, 03:27:01	82	-21.41205, -47.66598	Rodovia Anhanguera, São Simão, São Paulo	<a href="#">Abrir</a>
22/01/2026, 03:27:41	88	-21.40469, -47.67173	Rodovia Anhanguera, São Simão, São Paulo	<a href="#">Abrir</a>
22/01/2026, 03:28:23	87	-21.39863, -47.67892	Rodovia Anhanguera, São Simão, São Paulo	<a href="#">Abrir</a>
22/01/2026, 03:29:03	97	-21.39505, -47.68794	Rodovia Anhanguera, São Simão, São Paulo	<a href="#">Abrir</a>
22/01/2026, 03:29:41	91	-21.39070, -47.69658	Rodovia Anhanguera, São Simão, São Paulo	<a href="#">Abrir</a>
22/01/2026, 03:30:25	78	-21.38331, -47.70264	Rodovia Anhanguera, Cravinhos, São Paulo	<a href="#">Abrir</a>
22/01/2026, 03:31:03	103	-21.37565, -47.70879	Rodovia Anhanguera, Cravinhos, São Paulo	<a href="#">Abrir</a>
22/01/2026, 03:31:45	82	-21.36835, -47.71469	Rodovia Anhanguera, Cravinhos, São Paulo	<a href="#">Abrir</a>
22/01/2026, 03:32:27	88	-21.36102, -47.72067	Rodovia Anhanguera, Cravinhos, São Paulo	<a href="#">Abrir</a>
22/01/2026, 03:33:07	87	-21.35229, -47.72405	Rodovia Anhanguera, Cravinhos, São Paulo	<a href="#">Abrir</a>
22/01/2026, 03:33:47	94	-21.34306, -47.72382	Rodovia Anhanguera, Cravinhos, São Paulo	<a href="#">Abrir</a>
22/01/2026, 03:34:25	99	-21.33419, -47.72638	Rodovia Anhanguera, Cravinhos, São Paulo	<a href="#">Abrir</a>
22/01/2026, 03:35:05	79	-21.32573, -47.73033	Rodovia Anhanguera, Cravinhos, São Paulo	<a href="#">Abrir</a>
22/01/2026, 03:35:53	84	-21.31744, -47.73421	Rodovia Anhanguera, Cravinhos, São Paulo	<a href="#">Abrir</a>
22/01/2026, 03:36:33	105	-21.30893, -47.73823	Rodovia Anhanguera, Cravinhos, São Paulo	<a href="#">Abrir</a>
22/01/2026, 03:37:18	79	-21.30049, -47.74216	Rodovia Anhanguera, Cravinhos, São Paulo	<a href="#">Abrir</a>
22/01/2026, 03:37:53	113	-21.29227, -47.74601	Rodovia Anhanguera, Cravinhos, São Paulo	<a href="#">Abrir</a>
22/01/2026, 03:38:33	90	-21.28382, -47.75000	Rodovia Anhanguera, Cravinhos, São Paulo	<a href="#">Abrir</a>
22/01/2026, 03:39:19	75	-21.27538, -47.75390	Rodovia Anhanguera, Cravinhos, São Paulo	<a href="#">Abrir</a>

Data/Hora	Vel. (km/h)	Lat/Lon	Endereço	Link
22/01/2026, 03:40:13	77	-21.26644, -47.75569	Rodovia Anhanguera, Ribeirão Preto, São Paulo	Abrir
22/01/2026, 03:41:01	69	-21.25730, -47.75418	Rodovia Anhanguera, Jardim São José, Ribeirão Preto, São Paulo	Abrir
22/01/2026, 03:41:49	81	-21.24828, -47.75619	Rodovia Anhanguera, Jardim São José, Ribeirão Preto, São Paulo	Abrir
22/01/2026, 03:42:39	61	-21.23931, -47.75793	Rodovia Anhanguera, Jardim São José, Ribeirão Preto, São Paulo	Abrir
22/01/2026, 03:42:51	48	-21.23769, -47.75786	Rodovia Anhanguera, Jardim São José, Ribeirão Preto, São Paulo	Abrir
22/01/2026, 03:42:55	49	-21.23744, -47.75829	Rodovia Anhanguera, Jardim São José, Ribeirão Preto, São Paulo	Abrir
22/01/2026, 03:43:33	58	-21.23689, -47.76385	Avenida Doutor Celso Charuri, Jardim São José, Ribeirão Preto, São Paulo	Abrir
22/01/2026, 03:44:39	50	-21.22809, -47.76677	Avenida Doutor Celso Charuri, Jardim São José, Ribeirão Preto, São Paulo	Abrir
22/01/2026, 03:45:47	50	-21.21983, -47.77050	Avenida Doutor Celso Charuri, Greenville, Ribeirão Preto, São Paulo	Abrir
22/01/2026, 03:46:55	41	-21.21168, -47.77484	Avenida Maurílio Biagi, City Ribeirão, Ribeirão Preto, São Paulo	Abrir
22/01/2026, 03:47:09	52	-21.21095, -47.77646	Avenida Maurílio Biagi, City Ribeirão, Ribeirão Preto, São Paulo	Abrir
22/01/2026, 03:48:31	2	-21.20964, -47.78316	Avenida Maurílio Biagi, City Ribeirão, Ribeirão Preto, São Paulo	Abrir

## ⓘ Paradas

#	Início	Fim	Duração	Endereço	Maps
Nenhuma parada detectada.					

Viagem #13

22/01/2026, 03:56:17 → 22/01/2026, 04:04:31

Dist: 6 km

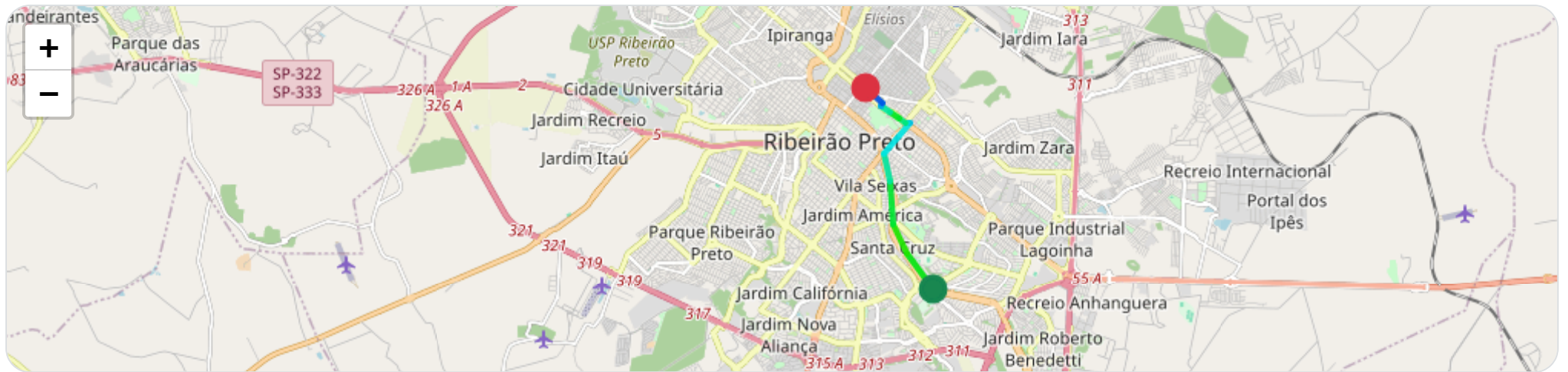
Duração: 0h 8m

V. Máx: 67 km/h

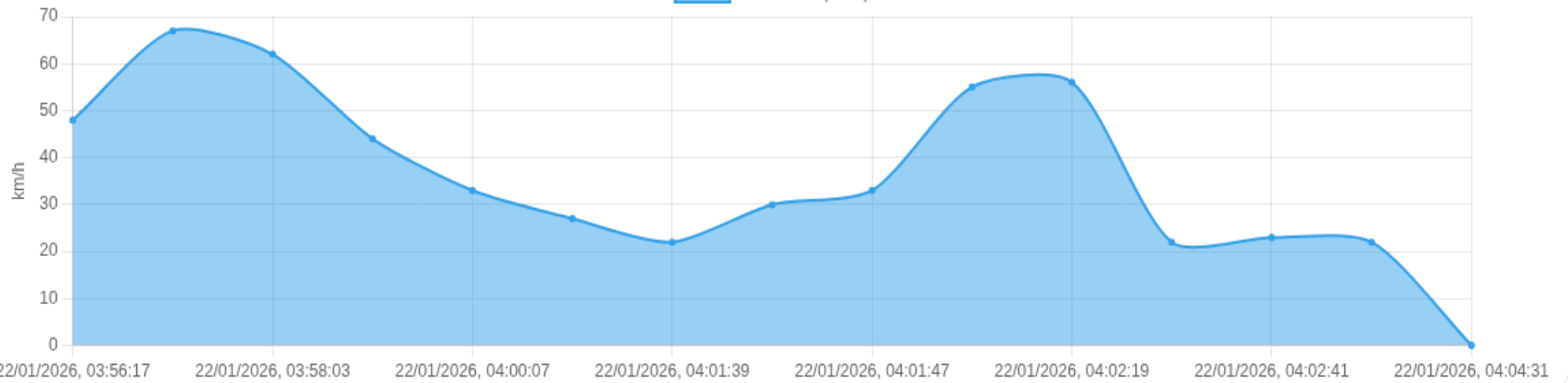
**Início:** 22/01/2026, 03:56:17 **Fim:** 22/01/2026, 04:04:31 **Duração:** 0h 8m **Distância:** 6 km **Vel. Máx:** 67 km/h

► **Partida:** Avenida Maurílio Biagi, City Ribeirão, Ribeirão Preto, São Paulo

■ **Chegada:** Rua Goiás, Centro, Ribeirão Preto, São Paulo



Velocidade (km/h)



☰ **Posições (todas)**

Filtro global aplicado automaticamente

Data/Hora	Vel. (km/h)	Lat/Lon	Endereço	Link
22/01/2026, 03:56:17	48	-21.20830, -47.78927	Avenida Maurílio Biagi, City Ribeirão, Ribeirão Preto, São Paulo	Abrir
22/01/2026, 03:57:21	67	-21.20094, -47.79504	Avenida Maurílio Biagi, Santa Cruz, Ribeirão Preto, São Paulo	Abrir
22/01/2026, 03:58:03	62	-21.19490, -47.79812	Avenida Maurílio Biagi, Santa Cruz, Ribeirão Preto, São Paulo	Abrir
22/01/2026, 03:59:19	44	-21.18612, -47.79870	Avenida Doutor Francisco Junqueira, Vila Seixas, Ribeirão Preto, São Paulo	Abrir
22/01/2026, 04:00:07	33	-21.18013, -47.80025	Viaduto José Sarney, Jardim Paulista, Ribeirão Preto, São Paulo	Abrir
22/01/2026, 04:01:34	27	-21.17395, -47.79441	Praça da Bíblia, Jardim Paulista, Ribeirão Preto, São Paulo	Abrir
22/01/2026, 04:01:39	22	-21.17379, -47.79468	Avenida Meira Júnior, Jardim Paulista, Ribeirão Preto, São Paulo	Abrir
22/01/2026, 04:01:43	30	-21.17385, -47.79497	Praça da Bíblia, Jardim Paulista, Ribeirão Preto, São Paulo	Abrir
22/01/2026, 04:01:47	33	-21.17385, -47.79529	Avenida Capitão Salomão, Jardim Paulista, Ribeirão Preto, São Paulo	Abrir
22/01/2026, 04:02:01	55	-21.17278, -47.79658	Avenida Capitão Salomão, Jardim Paulista, Ribeirão Preto, São Paulo	Abrir
22/01/2026, 04:02:19	56	-21.17148, -47.79880	Avenida Capitão Salomão, Jardim Paulista, Ribeirão Preto, São Paulo	Abrir
22/01/2026, 04:02:39	22	-21.17035, -47.80080	Avenida Capitão Salomão, Centro, Ribeirão Preto, São Paulo	Abrir
22/01/2026, 04:02:41	23	-21.17024, -47.80078	Avenida Capitão Salomão, Centro, Ribeirão Preto, São Paulo	Abrir
22/01/2026, 04:02:53	22	-21.16964, -47.80037	Rua Doutor Roberto Mange, Centro, Ribeirão Preto, São Paulo	Abrir
22/01/2026, 04:04:31	0	-21.16663, -47.80414	Rua Goiás, Centro, Ribeirão Preto, São Paulo	Abrir

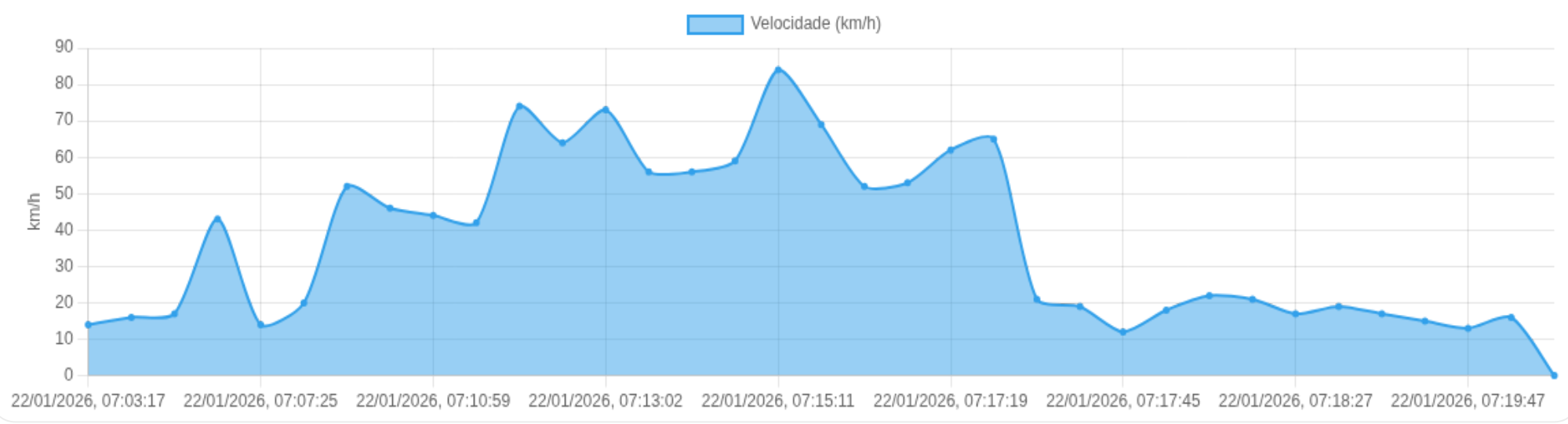
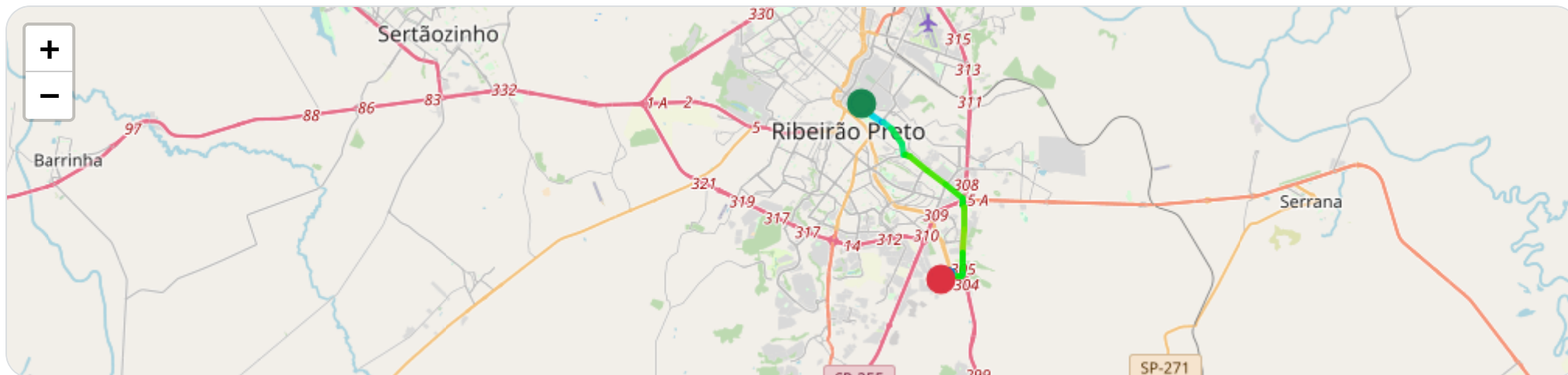
## 📍 Paradas

#	Início	Fim	Duração	Endereço	Maps
Nenhuma parada detectada.					

**Início:** 22/01/2026, 07:03:17 **Fim:** 22/01/2026, 07:20:18 **Duração:** 0h 17m **Distância:** 12 km **Vel. Máx:** 84 km/h

► **Partida:** Rua Goiás, Centro, Ribeirão Preto, São Paulo

■ **Chegada:** Recreio das Acácias, Ribeirão Preto, São Paulo



☰ **Posições (todas)**

Filtro global aplicado automaticamente

<b>Data/Hora</b>	<b>Vel. (km/h)</b>	<b>Lat/Lon</b>	<b>Endereço</b>	<b>Link</b>
22/01/2026, 07:03:17	<b>14</b>	-21.16656, -47.80426	Rua Goiás, Centro, Ribeirão Preto, São Paulo	<a href="#">Abrir</a>
22/01/2026, 07:03:47	<b>16</b>	-21.16617, -47.80481	Rua Goiás, Centro, Ribeirão Preto, São Paulo	<a href="#">Abrir</a>
22/01/2026, 07:04:33	<b>17</b>	-21.16690, -47.80540	Rua Capitão Salomão, Centro, Ribeirão Preto, São Paulo	<a href="#">Abrir</a>
22/01/2026, 07:06:15	<b>43</b>	-21.17149, -47.79948	Avenida Capitão Salomão, Jardim Paulista, Ribeirão Preto, São Paulo	<a href="#">Abrir</a>
22/01/2026, 07:07:25	<b>14</b>	-21.17404, -47.79524	Avenida Capitão Salomão, Jardim Paulista, Ribeirão Preto, São Paulo	<a href="#">Abrir</a>
22/01/2026, 07:07:39	<b>20</b>	-21.17449, -47.79485	Avenida Meira Júnior, Jardim Paulista, Ribeirão Preto, São Paulo	<a href="#">Abrir</a>
22/01/2026, 07:08:43	<b>52</b>	-21.17676, -47.79121	Avenida 13 de Maio, Jardim Paulista, Ribeirão Preto, São Paulo	<a href="#">Abrir</a>
22/01/2026, 07:10:17	<b>46</b>	-21.18323, -47.78607	Avenida 13 de Maio, Jardim Palmares, Ribeirão Preto, São Paulo	<a href="#">Abrir</a>
22/01/2026, 07:10:59	<b>44</b>	-21.18765, -47.78565	Praça Aristophaness Prudente Correia, Jardim Palmares, Ribeirão Preto, São Paulo	<a href="#">Abrir</a>
22/01/2026, 07:11:05	<b>42</b>	-21.18785, -47.78500	Praça Aristophaness Prudente Correia, Jardim Palmares, Ribeirão Preto, São Paulo	<a href="#">Abrir</a>
22/01/2026, 07:11:19	<b>74</b>	-21.18855, -47.78322	Avenida Presidente Castelo Branco, Jardim Palmares, Ribeirão Preto, São Paulo	<a href="#">Abrir</a>
22/01/2026, 07:12:13	<b>64</b>	-21.19415, -47.77530	Avenida Presidente Castelo Branco, Parque Industrial Lagoinha, Ribeirão Preto, São Paulo	<a href="#">Abrir</a>
22/01/2026, 07:13:02	<b>73</b>	-21.20001, -47.76719	Avenida Presidente Castelo Branco, Parque Industrial Lagoinha, Ribeirão Preto, São Paulo	<a href="#">Abrir</a>

Data/Hora	Vel. (km/h)	Lat/Lon	Endereço	Link
22/01/2026, 07:13:53	56	-21.20567, -47.75982	Avenida Presidente Castelo Branco, Parque Industrial Lagoinha, Ribeirão Preto, São Paulo	<a href="#">Abrir</a>
22/01/2026, 07:14:11	56	-21.20790, -47.75973	Rodovia Antonio Machado Santana, Recreio Anhanguera, Ribeirão Preto, São Paulo	<a href="#">Abrir</a>
22/01/2026, 07:14:23	59	-21.20923, -47.75869	Rodovia Antonio Machado Santana, Recreio Anhanguera, Ribeirão Preto, São Paulo	<a href="#">Abrir</a>
22/01/2026, 07:15:11	84	-21.21844, -47.75901	Rodovia Anhanguera, Jardim Interlagos, Ribeirão Preto, São Paulo	<a href="#">Abrir</a>
22/01/2026, 07:16:00	69	-21.22792, -47.75954	Rodovia Anhanguera, Jardim São José, Ribeirão Preto, São Paulo	<a href="#">Abrir</a>
22/01/2026, 07:16:53	52	-21.23684, -47.75956	Jardim São José, Ribeirão Preto, São Paulo	<a href="#">Abrir</a>
22/01/2026, 07:17:01	53	-21.23748, -47.76042	Jardim São José, Ribeirão Preto, São Paulo	<a href="#">Abrir</a>
22/01/2026, 07:17:19	62	-21.23756, -47.76321	Avenida Doutor Celso Charuri, Jardim São José, Ribeirão Preto, São Paulo	<a href="#">Abrir</a>
22/01/2026, 07:17:27	65	-21.23661, -47.76407	Avenida Doutor Celso Charuri, Jardim São José, Ribeirão Preto, São Paulo	<a href="#">Abrir</a>
22/01/2026, 07:17:35	21	-21.23574, -47.76442	Avenida Doutor Celso Charuri, Jardim São José, Ribeirão Preto, São Paulo	<a href="#">Abrir</a>
22/01/2026, 07:17:39	19	-21.23569, -47.76463	Avenida Doutor Celso Charuri, Jardim São José, Ribeirão Preto, São Paulo	<a href="#">Abrir</a>
22/01/2026, 07:17:45	12	-21.23585, -47.76484	Avenida Doutor Celso Charuri, Jardim São José, Ribeirão Preto, São Paulo	<a href="#">Abrir</a>
22/01/2026, 07:17:54	18	-21.23616, -47.76494	Rua Theodoro José Papa, Recreio das Acácias, Ribeirão Preto, São Paulo	<a href="#">Abrir</a>

Data/Hora	Vel. (km/h)	Lat/Lon	Endereço	Link
22/01/2026, 07:17:57	22	-21.23598, -47.76505	Rua Theodoro José Papa, Recreio das Acácias, Ribeirão Preto, São Paulo	Abrir
22/01/2026, 07:18:25	21	-21.23481, -47.76552	Ciclofaixa, Recreio das Acácias, Ribeirão Preto, São Paulo	Abrir
22/01/2026, 07:18:27	17	-21.23484, -47.76561	Avenida Afonso Valera, Recreio das Acácias, Ribeirão Preto, São Paulo	Abrir
22/01/2026, 07:19:21	19	-21.23922, -47.76870	Avenida Afonso Valera, Recreio das Acácias, Ribeirão Preto, São Paulo	Abrir
22/01/2026, 07:19:23	17	-21.23917, -47.76878	Avenida Afonso Valera, Recreio das Acácias, Ribeirão Preto, São Paulo	Abrir
22/01/2026, 07:19:45	15	-21.23843, -47.76926	Recreio das Acácias, Ribeirão Preto, São Paulo	Abrir
22/01/2026, 07:19:47	13	-21.23845, -47.76933	Recreio das Acácias, Ribeirão Preto, São Paulo	Abrir
22/01/2026, 07:19:52	16	-21.23858, -47.76940	Recreio das Acácias, Ribeirão Preto, São Paulo	Abrir
22/01/2026, 07:20:18	0	-21.23871, -47.76937	Recreio das Acácias, Ribeirão Preto, São Paulo	Abrir

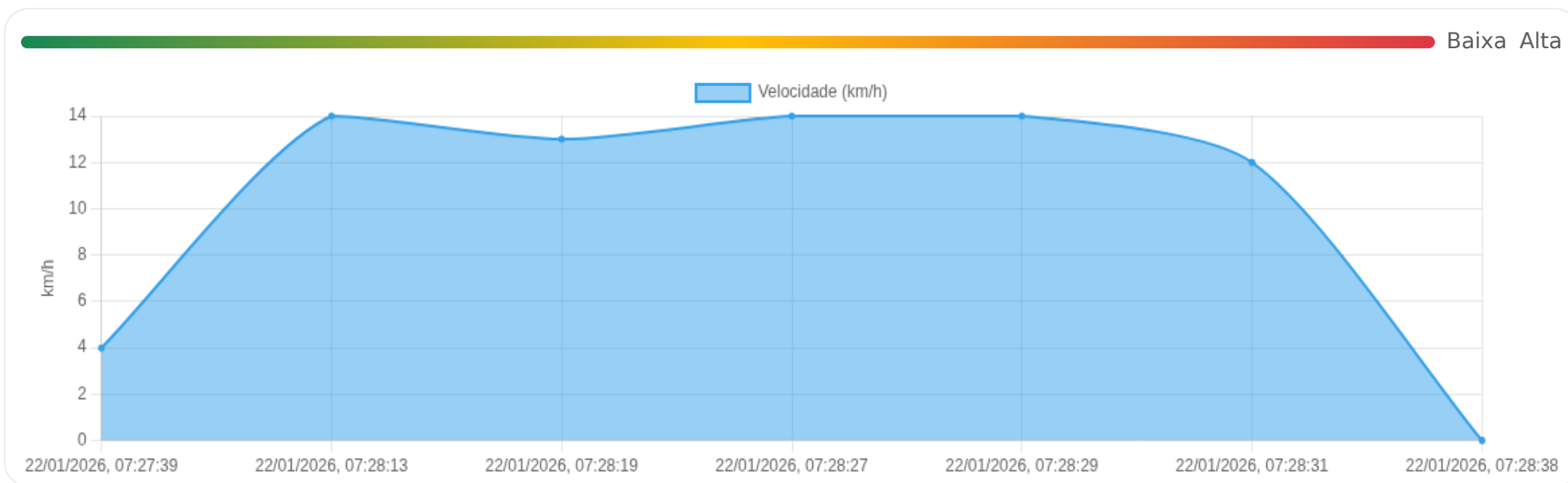
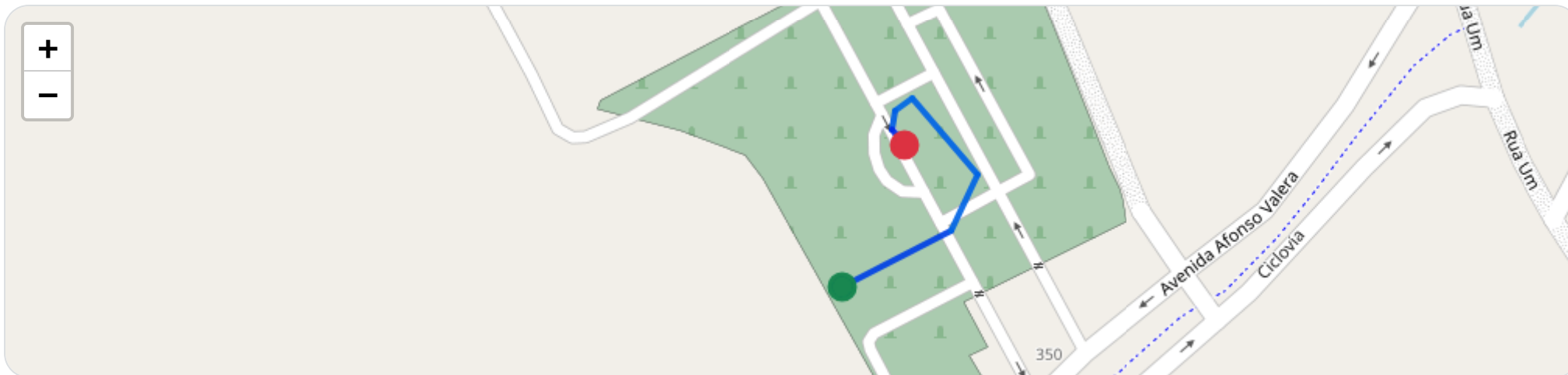
## Ⓜ Paradas

#	Início	Fim	Duração	Endereço	Maps
Nenhuma parada detectada.					

**Início:** 22/01/2026, 07:27:39 **Fim:** 22/01/2026, 07:28:38 **Duração:** 0h 0m **Distância:** 0 km **Vel. Máx:** 14 km/h

► **Partida:** Avenida Afonso Valera, Recreio das Acácias, Ribeirão Preto, São Paulo

■ **Chegada:** Recreio das Acácias, Ribeirão Preto, São Paulo



☰ **Posições (todas)**

Filtro global aplicado automaticamente

Data/Hora	Vel. (km/h)	Lat/Lon	Endereço	Link
22/01/2026, 07:27:39	4	-21.23904, -47.76953	Avenida Afonso Valera, Recreio das Acácias, Ribeirão Preto, São Paulo	Abrir
22/01/2026, 07:28:13	14	-21.23886, -47.76916	Avenida Afonso Valera, Recreio das Acácias, Ribeirão Preto, São Paulo	Abrir
22/01/2026, 07:28:19	13	-21.23868, -47.76907	Recreio das Acácias, Ribeirão Preto, São Paulo	Abrir
22/01/2026, 07:28:27	14	-21.23843, -47.76930	Recreio das Acácias, Ribeirão Preto, São Paulo	Abrir
22/01/2026, 07:28:29	14	-21.23847, -47.76936	Recreio das Acácias, Ribeirão Preto, São Paulo	Abrir
22/01/2026, 07:28:31	12	-21.23853, -47.76936	Recreio das Acácias, Ribeirão Preto, São Paulo	Abrir
22/01/2026, 07:28:38	0	-21.23858, -47.76932	Recreio das Acácias, Ribeirão Preto, São Paulo	Abrir

#### Ⓜ Paradas

#	Início	Fim	Duração	Endereço	Maps
Nenhuma parada detectada.					

Viagem #16

22/01/2026, 07:44:41 → 22/01/2026, 08:11:19

Dist: 11 km

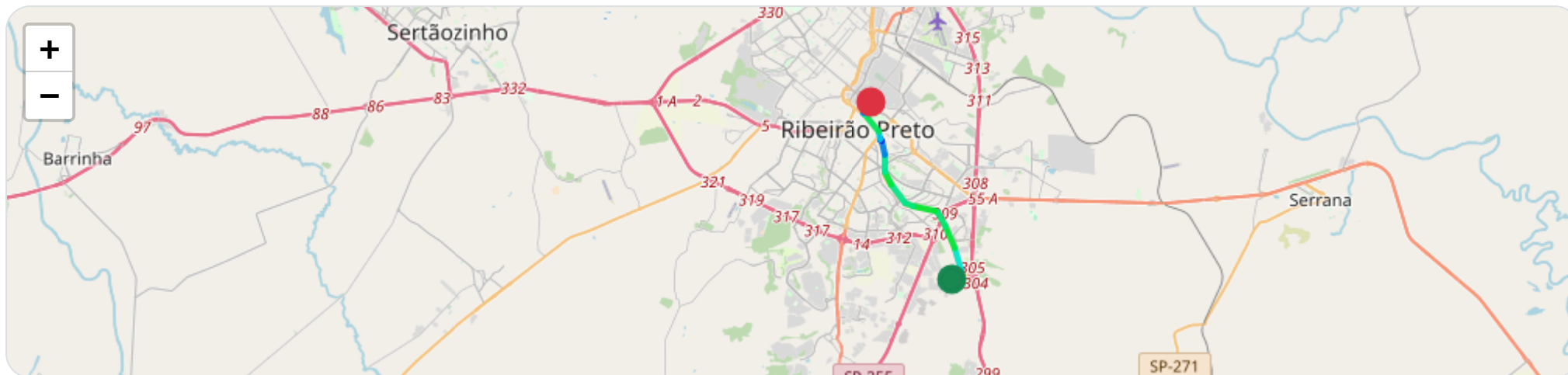
Duração: 0h 26m

V. Máx: 56 km/h

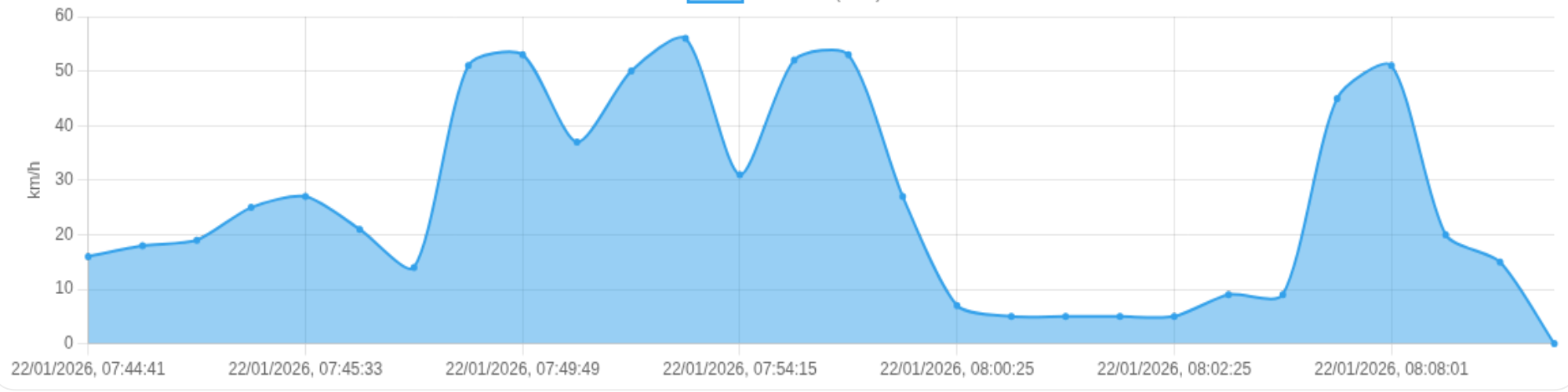
**Início:** 22/01/2026, 07:44:41 **Fim:** 22/01/2026, 08:11:19 **Duração:** 0h 26m **Distância:** 11 km **Vel. Máx:** 56 km/h

► **Partida:** Avenida Afonso Valera, Recreio das Acácias, Ribeirão Preto, São Paulo

■ **Chegada:** Rua Goiás, Centro, Ribeirão Preto, São Paulo



Velocidade (km/h)



☰ **Posições (todas)**

Filtro global aplicado automaticamente

<b>Data/Hora</b>	<b>Vel. (km/h)</b>	<b>Lat/Lon</b>	<b>Endereço</b>	<b>Link</b>
22/01/2026, 07:44:41	<b>16</b>	-21.23937, -47.76888	Avenida Afonso Valera, Recreio das Acácias, Ribeirão Preto, São Paulo	<a href="#">Abrir</a>
22/01/2026, 07:44:43	<b>18</b>	-21.23946, -47.76889	Avenida Afonso Valera, Recreio das Acácias, Ribeirão Preto, São Paulo	<a href="#">Abrir</a>
22/01/2026, 07:45:09	<b>19</b>	-21.24020, -47.76930	Vila Romana, Ribeirão Preto, São Paulo	<a href="#">Abrir</a>
22/01/2026, 07:45:31	<b>25</b>	-21.23845, -47.76746	Vila Romana, Ribeirão Preto, São Paulo	<a href="#">Abrir</a>
22/01/2026, 07:45:33	<b>27</b>	-21.23848, -47.76732	Vila Romana, Ribeirão Preto, São Paulo	<a href="#">Abrir</a>
22/01/2026, 07:45:41	<b>21</b>	-21.23863, -47.76697	Avenida Afonso Valera, Recreio das Acácias, Ribeirão Preto, São Paulo	<a href="#">Abrir</a>
22/01/2026, 07:47:17	<b>14</b>	-21.23536, -47.76448	Avenida Doutor Celso Charuri, Jardim São José, Ribeirão Preto, São Paulo	<a href="#">Abrir</a>
22/01/2026, 07:48:17	<b>51</b>	-21.22643, -47.76736	Avenida Doutor Celso Charuri, Jardim São José, Ribeirão Preto, São Paulo	<a href="#">Abrir</a>
22/01/2026, 07:49:49	<b>53</b>	-21.21802, -47.77153	Avenida Doutor Celso Charuri, Greenville, Ribeirão Preto, São Paulo	<a href="#">Abrir</a>
22/01/2026, 07:51:49	<b>37</b>	-21.21189, -47.77466	Avenida Presidente Kennedy, Jardim Manoel Penna, Ribeirão Preto, São Paulo	<a href="#">Abrir</a>
22/01/2026, 07:52:03	<b>50</b>	-21.21098, -47.77613	Avenida Maurílio Biagi, City Ribeirão, Ribeirão Preto, São Paulo	<a href="#">Abrir</a>
22/01/2026, 07:53:03	<b>56</b>	-21.20925, -47.78563	Rua Abraão Issa Halack, Ribeirânia, Ribeirão Preto, São Paulo	<a href="#">Abrir</a>
22/01/2026, 07:54:15	<b>31</b>	-21.20814, -47.78939	Avenida Maurílio Biagi, Ribeirânia, Ribeirão Preto, São Paulo	<a href="#">Abrir</a>

<b>Data/Hora</b>	<b>Vel. (km/h)</b>	<b>Lat/Lon</b>	<b>Endereço</b>	<b>Link</b>
22/01/2026, 07:55:33	52	-21.20073, -47.79520	Avenida Maurílio Biagi, Santa Cruz, Ribeirão Preto, São Paulo	<a href="#">Abrir</a>
22/01/2026, 07:56:25	53	-21.19513, -47.79811	Avenida Maurílio Biagi, Santa Cruz, Ribeirão Preto, São Paulo	<a href="#">Abrir</a>
22/01/2026, 07:58:25	27	-21.18835, -47.79776	Avenida Doutor Francisco Junqueira, Vila Seixas, Ribeirão Preto, São Paulo	<a href="#">Abrir</a>
22/01/2026, 08:00:25	7	-21.18253, -47.79977	Avenida Doutor Francisco Junqueira, Vila Seixas, Ribeirão Preto, São Paulo	<a href="#">Abrir</a>
22/01/2026, 08:02:25	5	-21.18201, -47.79989	Avenida Doutor Francisco Junqueira, Vila Seixas, Ribeirão Preto, São Paulo	<a href="#">Abrir</a>
22/01/2026, 08:02:25	5	-21.18201, -47.79989	Avenida Doutor Francisco Junqueira, Vila Seixas, Ribeirão Preto, São Paulo	<a href="#">Abrir</a>
22/01/2026, 08:02:25	5	-21.18201, -47.79989	Avenida Doutor Francisco Junqueira, Vila Seixas, Ribeirão Preto, São Paulo	<a href="#">Abrir</a>
22/01/2026, 08:02:25	5	-21.18201, -47.79989	Avenida Doutor Francisco Junqueira, Vila Seixas, Ribeirão Preto, São Paulo	<a href="#">Abrir</a>
22/01/2026, 08:04:25	9	-21.18164, -47.80004	Avenida Doutor Francisco Junqueira, Vila Seixas, Ribeirão Preto, São Paulo	<a href="#">Abrir</a>
22/01/2026, 08:05:06	9	-21.18164, -47.80004	Avenida Doutor Francisco Junqueira, Vila Seixas, Ribeirão Preto, São Paulo	<a href="#">Abrir</a>
22/01/2026, 08:06:25	45	-21.17883, -47.80085	Avenida Doutor Francisco Junqueira, Jardim Paulista, Ribeirão Preto, São Paulo	<a href="#">Abrir</a>
22/01/2026, 08:08:01	51	-21.17187, -47.80713	Avenida Doutor Francisco Junqueira, Centro, Ribeirão Preto, São Paulo	<a href="#">Abrir</a>
22/01/2026, 08:08:55	20	-21.17122, -47.80794	Rua São Paulo, Centro, Ribeirão Preto, São Paulo	<a href="#">Abrir</a>

Data/Hora	Vel. (km/h)	Lat/Lon	Endereço	Link
22/01/2026, 08:10:13	15	-21.16669, -47.80405	Rua Goiás, Centro, Ribeirão Preto, São Paulo	Abrir
22/01/2026, 08:11:19	0	-21.16654, -47.80412	Rua Goiás, Centro, Ribeirão Preto, São Paulo	Abrir

### Ⓜ Paradas

#	Início	Fim	Duração	Endereço	Maps
Nenhuma parada detectada.					

Viagem #17

22/01/2026, 09:07:29 → 22/01/2026, 09:39:13

Dist: 27 km

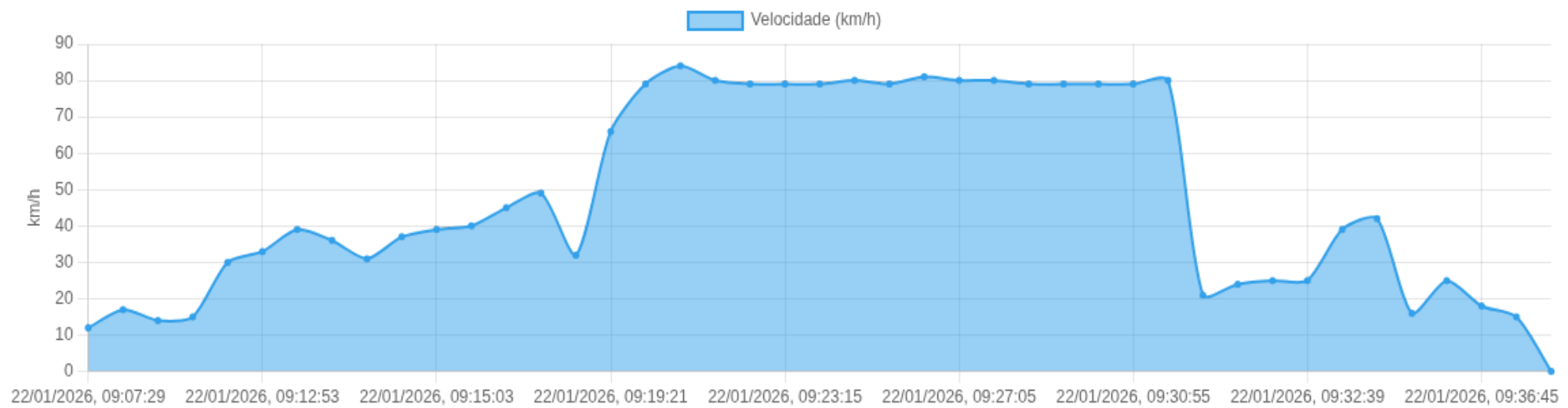
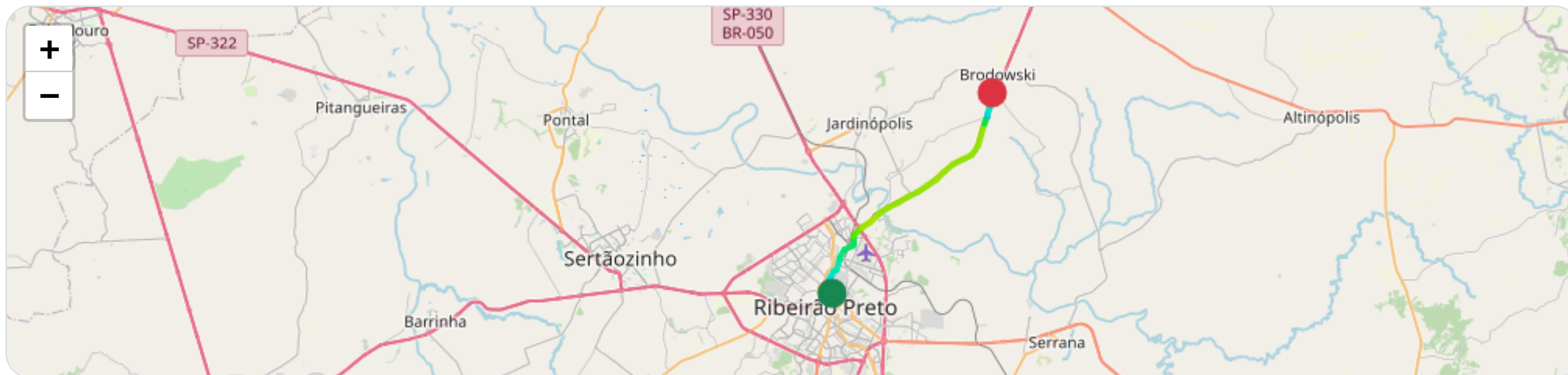
Duração: 0h 31m

V. Máx: 84 km/h

**Início:** 22/01/2026, 09:07:29 **Fim:** 22/01/2026, 09:39:13 **Duração:** 0h 31m **Distância:** 27 km **Vel. Máx:** 84 km/h

► **Partida:** Rua Goiás, Centro, Ribeirão Preto, São Paulo

■ **Chegada:** Rua Antônio Zinato, Brodowski, São Paulo



☰ **Posições (todas)**

Filtro global aplicado automaticamente

<b>Data/Hora</b>	<b>Vel. (km/h)</b>	<b>Lat/Lon</b>	<b>Endereço</b>	<b>Link</b>
22/01/2026, 09:07:29	<b>12</b>	-21.16637, -47.80432	Rua Goiás, Centro, Ribeirão Preto, São Paulo	<a href="#">Abrir</a>
22/01/2026, 09:08:23	<b>17</b>	-21.16483, -47.80628	Rua Goiás, Ipiranga, Ribeirão Preto, São Paulo	<a href="#">Abrir</a>
22/01/2026, 09:08:31	<b>14</b>	-21.16456, -47.80637	Rua Goiás, Ipiranga, Ribeirão Preto, São Paulo	<a href="#">Abrir</a>
22/01/2026, 09:09:43	<b>15</b>	-21.16164, -47.80983	Rua Silveira Martins, Ipiranga, Ribeirão Preto, São Paulo	<a href="#">Abrir</a>
22/01/2026, 09:11:31	<b>30</b>	-21.15370, -47.80543	Avenida Marechal Costa e Silva, Ipiranga, Ribeirão Preto, São Paulo	<a href="#">Abrir</a>
22/01/2026, 09:12:53	<b>33</b>	-21.14858, -47.80251	Avenida Marechal Costa e Silva, Ipiranga, Ribeirão Preto, São Paulo	<a href="#">Abrir</a>
22/01/2026, 09:13:21	<b>39</b>	-21.14730, -47.80019	Avenida Marechal Costa e Silva, Ipiranga, Ribeirão Preto, São Paulo	<a href="#">Abrir</a>
22/01/2026, 09:14:47	<b>36</b>	-21.13867, -47.79794	Avenida Marechal Costa e Silva, Jardim Marincek, Ribeirão Preto, São Paulo	<a href="#">Abrir</a>
22/01/2026, 09:14:51	<b>31</b>	-21.13847, -47.79769	Avenida Marechal Costa e Silva, Jardim Marincek, Ribeirão Preto, São Paulo	<a href="#">Abrir</a>
22/01/2026, 09:14:59	<b>37</b>	-21.13807, -47.79708	Avenida Thomas Alberto Whately, Jardim Marincek, Ribeirão Preto, São Paulo	<a href="#">Abrir</a>
22/01/2026, 09:15:03	<b>39</b>	-21.13769, -47.79705	Praça Tônico Said, Jardim Marincek, Ribeirão Preto, São Paulo	<a href="#">Abrir</a>
22/01/2026, 09:15:13	<b>40</b>	-21.13671, -47.79695	Avenida Marechal Costa e Silva, Quintino 1, Ribeirão Preto, São Paulo	<a href="#">Abrir</a>
22/01/2026, 09:16:21	<b>45</b>	-21.13055, -47.79296	Avenida Marechal Costa e Silva, Quintino 1, Ribeirão Preto, São Paulo	<a href="#">Abrir</a>

Data/Hora	Vel. (km/h)	Lat/Lon	Endereço	Link
22/01/2026, 09:17:51	49	-21.12716, -47.78558	Avenida Marechal Costa e Silva, Quintino 1, Ribeirão Preto, São Paulo	<a href="#">Abrir</a>
22/01/2026, 09:18:35	32	-21.12509, -47.78547	Avenida Marechal Costa e Silva, Quintino 1, Ribeirão Preto, São Paulo	<a href="#">Abrir</a>
22/01/2026, 09:19:21	66	-21.11867, -47.78540	Avenida Marechal Costa e Silva, Quintino 1, Ribeirão Preto, São Paulo	<a href="#">Abrir</a>
22/01/2026, 09:20:13	79	-21.11265, -47.77805	Rodovia Cândido Portinari, Avelino Alves Palma, Ribeirão Preto, São Paulo	<a href="#">Abrir</a>
22/01/2026, 09:20:59	84	-21.10739, -47.76997	Rodovia Cândido Portinari, Avelino Alves Palma, Ribeirão Preto, São Paulo	<a href="#">Abrir</a>
22/01/2026, 09:21:43	80	-21.10054, -47.76342	Rodovia Cândido Portinari, Ribeirão Preto, São Paulo	<a href="#">Abrir</a>
22/01/2026, 09:22:29	79	-21.09592, -47.75496	Rodovia Cândido Portinari, Jardinópolis, São Paulo	<a href="#">Abrir</a>
22/01/2026, 09:23:15	79	-21.09166, -47.74623	Rodovia Cândido Portinari, Jardinópolis, São Paulo	<a href="#">Abrir</a>
22/01/2026, 09:24:01	79	-21.08753, -47.73748	Rodovia Cândido Portinari, Jardinópolis, São Paulo	<a href="#">Abrir</a>
22/01/2026, 09:24:47	80	-21.08338, -47.72868	Rodovia Cândido Portinari, Jardinópolis, São Paulo	<a href="#">Abrir</a>
22/01/2026, 09:25:33	79	-21.07845, -47.72039	Rodovia Cândido Portinari, Jardinópolis, São Paulo	<a href="#">Abrir</a>
22/01/2026, 09:26:19	81	-21.07252, -47.71286	Rodovia Cândido Portinari, Jardinópolis, São Paulo	<a href="#">Abrir</a>
22/01/2026, 09:27:05	80	-21.06661, -47.70528	Rodovia Cândido Portinari, Jardinópolis, São Paulo	<a href="#">Abrir</a>

<b>Data/Hora</b>	<b>Vel. (km/h)</b>	<b>Lat/Lon</b>	<b>Endereço</b>	<b>Link</b>
22/01/2026, 09:27:51	<b>80</b>	-21.06071, -47.69772	Rodovia Cândido Portinari, Jardinópolis, São Paulo	<a href="#">Abrir</a>
22/01/2026, 09:28:37	<b>79</b>	-21.05649, -47.68910	Rodovia Cândido Portinari, Jardinópolis, São Paulo	<a href="#">Abrir</a>
22/01/2026, 09:29:23	<b>79</b>	-21.05241, -47.68044	Rodovia Cândido Portinari, Jardinópolis, São Paulo	<a href="#">Abrir</a>
22/01/2026, 09:30:09	<b>79</b>	-21.04456, -47.67550	Rodovia Cândido Portinari, Brodowski, São Paulo	<a href="#">Abrir</a>
22/01/2026, 09:30:55	<b>79</b>	-21.03567, -47.67311	Rodovia Cândido Portinari, Brodowski, São Paulo	<a href="#">Abrir</a>
22/01/2026, 09:31:41	<b>80</b>	-21.02692, -47.67000	Rodovia Cândido Portinari, Brodowski, São Paulo	<a href="#">Abrir</a>
22/01/2026, 09:32:27	<b>21</b>	-21.01985, -47.66676	Brodowski, São Paulo	<a href="#">Abrir</a>
22/01/2026, 09:32:29	<b>24</b>	-21.01980, -47.66688	Brodowski, São Paulo	<a href="#">Abrir</a>
22/01/2026, 09:32:37	<b>25</b>	-21.01952, -47.66724	Rua Dom Luis do Amaral Mousinho, Brodowski, São Paulo	<a href="#">Abrir</a>
22/01/2026, 09:32:39	<b>25</b>	-21.01940, -47.66719	Rua Dom Luis do Amaral Mousinho, Brodowski, São Paulo	<a href="#">Abrir</a>
22/01/2026, 09:34:07	<b>39</b>	-21.01103, -47.66352	Rua Dom Luis do Amaral Mousinho, Brodowski, São Paulo	<a href="#">Abrir</a>
22/01/2026, 09:35:51	<b>42</b>	-21.00249, -47.65980	Rua Dom Luis do Amaral Mousinho, Brodowski, São Paulo	<a href="#">Abrir</a>
22/01/2026, 09:36:13	<b>16</b>	-21.00062, -47.65903	Rua Dom Luis do Amaral Mousinho, Brodowski, São Paulo	<a href="#">Abrir</a>

Data/Hora	Vel. (km/h)	Lat/Lon	Endereço	Link
22/01/2026, 09:36:17	25	-21.00049, -47.65920	Rua João José Saad, Brodowski, São Paulo	Abrir
22/01/2026, 09:36:45	18	-20.99986, -47.66094	Rua Antônio de Paula, Brodowski, São Paulo	Abrir
22/01/2026, 09:37:13	15	-21.00108, -47.66174	Rua Antônio Zinato, Brodowski, São Paulo	Abrir
22/01/2026, 09:39:13	0	-21.00065, -47.66250	Rua Antônio Zinato, Brodowski, São Paulo	Abrir

#### Ⓜ Paradas

#	Início	Fim	Duração	Endereço	Maps
Nenhuma parada detectada.					

Viagem #18

22/01/2026, 10:07:21 → 22/01/2026, 10:42:13

Dist: 28 km

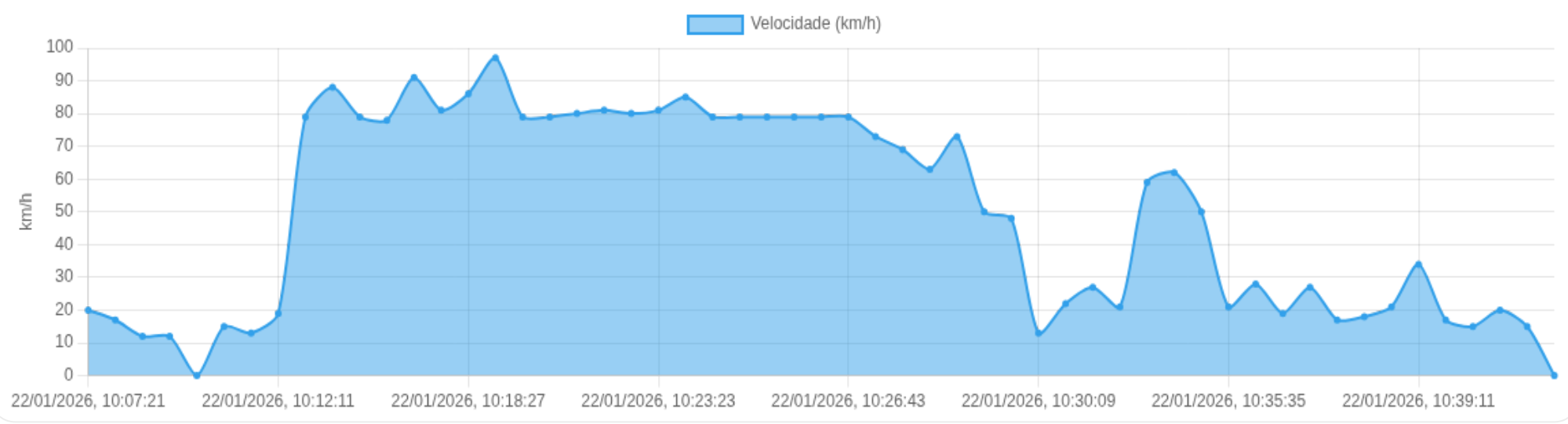
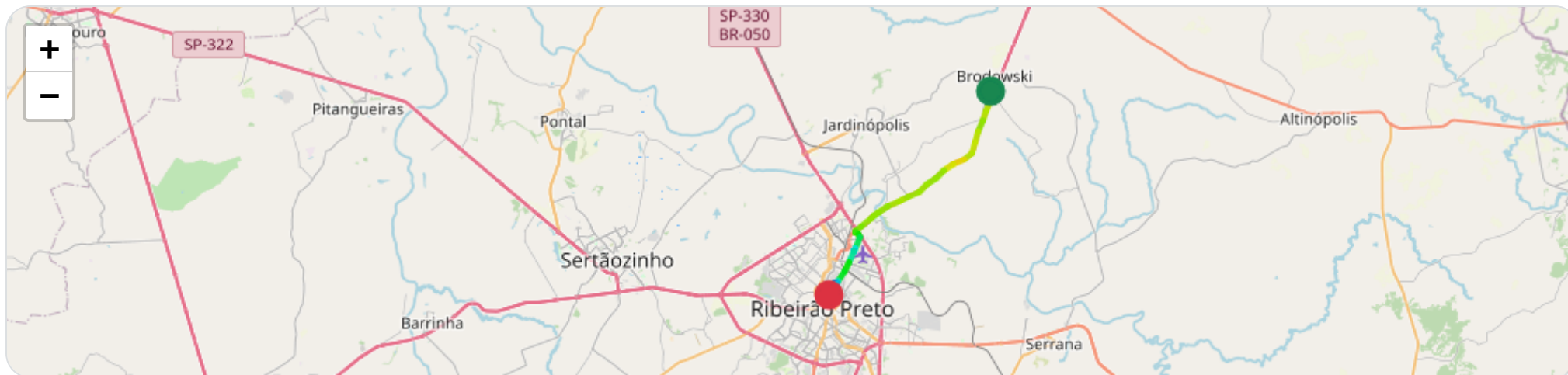
Duração: 0h 34m

V. Máx: 97 km/h

**Início:** 22/01/2026, 10:07:21 **Fim:** 22/01/2026, 10:42:13 **Duração:** 0h 34m **Distância:** 28 km **Vel. Máx:** 97 km/h

► **Partida:** Avenida Filomena Quercia Fabri, Brodowski, São Paulo

■ **Chegada:** Rua Goiás, Centro, Ribeirão Preto, São Paulo



☰ **Posições (todas)**

Filtro global aplicado automaticamente

Data/Hora	Vel. (km/h)	Lat/Lon	Endereço	Link
22/01/2026, 10:07:21	20	-20.99846, -47.66108	Avenida Filomena Quercia Fabri, Brodowski, São Paulo	<a href="#">Abrir</a>
22/01/2026, 10:07:41	17	-20.99852, -47.66053	Rua Antônio Adami, Brodowski, São Paulo	<a href="#">Abrir</a>
22/01/2026, 10:08:23	12	-20.99668, -47.65966	Rua Corifeu de Azevedo Marques, Brodowski, São Paulo	<a href="#">Abrir</a>
22/01/2026, 10:08:37	12	-20.99647, -47.66019	Rua Corifeu de Azevedo Marques, Brodowski, São Paulo	<a href="#">Abrir</a>
22/01/2026, 10:10:37	0	-20.99660, -47.66025	Rua Corifeu de Azevedo Marques, Brodowski, São Paulo	<a href="#">Abrir</a>
22/01/2026, 10:11:23	15	-20.99648, -47.66014	Rua Corifeu de Azevedo Marques, Brodowski, São Paulo	<a href="#">Abrir</a>
22/01/2026, 10:12:09	13	-20.99761, -47.65770	Rua Dom Luis do Amaral Mousinho, Brodowski, São Paulo	<a href="#">Abrir</a>
22/01/2026, 10:12:11	19	-20.99769, -47.65772	Rua Dom Luis do Amaral Mousinho, Brodowski, São Paulo	<a href="#">Abrir</a>
22/01/2026, 10:14:07	79	-21.00658, -47.66131	Rodovia Cândido Portinari, Brodowski, São Paulo	<a href="#">Abrir</a>
22/01/2026, 10:14:51	88	-21.01511, -47.66503	Rodovia Cândido Portinari, Brodowski, São Paulo	<a href="#">Abrir</a>
22/01/2026, 10:15:35	79	-21.02345, -47.66868	Rodovia Cândido Portinari, Brodowski, São Paulo	<a href="#">Abrir</a>
22/01/2026, 10:16:19	78	-21.03193, -47.67220	Rodovia Cândido Portinari, Brodowski, São Paulo	<a href="#">Abrir</a>
22/01/2026, 10:17:03	91	-21.04086, -47.67465	Rodovia Cândido Portinari, Brodowski, São Paulo	<a href="#">Abrir</a>

Data/Hora	Vel. (km/h)	Lat/Lon	Endereço	Link
22/01/2026, 10:17:45	81	-21.04940, -47.67786	Rodovia Cândido Portinari, Brodowski, São Paulo	<a href="#">Abrir</a>
22/01/2026, 10:18:27	86	-21.05527, -47.68546	Rodovia Cândido Portinari, Jardinópolis, São Paulo	<a href="#">Abrir</a>
22/01/2026, 10:19:07	97	-21.05848, -47.69452	Rodovia Cândido Portinari, Jardinópolis, São Paulo	<a href="#">Abrir</a>
22/01/2026, 10:19:51	79	-21.06401, -47.70212	Rodovia Cândido Portinari, Jardinópolis, São Paulo	<a href="#">Abrir</a>
22/01/2026, 10:20:37	79	-21.06992, -47.70968	Rodovia Cândido Portinari, Jardinópolis, São Paulo	<a href="#">Abrir</a>
22/01/2026, 10:21:23	80	-21.07583, -47.71724	Rodovia Cândido Portinari, Jardinópolis, São Paulo	<a href="#">Abrir</a>
22/01/2026, 10:22:09	81	-21.08155, -47.72516	Rodovia Cândido Portinari, Jardinópolis, São Paulo	<a href="#">Abrir</a>
22/01/2026, 10:22:55	80	-21.08574, -47.73398	Rodovia Cândido Portinari, Jardinópolis, São Paulo	<a href="#">Abrir</a>
22/01/2026, 10:23:23	81	-21.08829, -47.73936	Rodovia Cândido Portinari, Jardinópolis, São Paulo	<a href="#">Abrir</a>
22/01/2026, 10:23:41	85	-21.08998, -47.74293	Rodovia Cândido Portinari, Jardinópolis, São Paulo	<a href="#">Abrir</a>
22/01/2026, 10:24:25	79	-21.09409, -47.75160	Rodovia Cândido Portinari, Jardinópolis, São Paulo	<a href="#">Abrir</a>
22/01/2026, 10:25:11	79	-21.09869, -47.76032	Rodovia Cândido Portinari, Jardinópolis, São Paulo	<a href="#">Abrir</a>
22/01/2026, 10:25:11	79	-21.09869, -47.76032	Rodovia Cândido Portinari, Jardinópolis, São Paulo	<a href="#">Abrir</a>

<b>Data/Hora</b>	<b>Vel. (km/h)</b>	<b>Lat/Lon</b>	<b>Endereço</b>	<b>Link</b>
22/01/2026, 10:25:35	<b>79</b>	-21.10111, -47.76474	Rodovia Cândido Portinari, Ribeirão Preto, São Paulo	<a href="#">Abrir</a>
22/01/2026, 10:25:57	<b>79</b>	-21.10431, -47.76786	Rodovia Cândido Portinari, Ribeirão Preto, São Paulo	<a href="#">Abrir</a>
22/01/2026, 10:26:43	<b>79</b>	-21.11045, -47.77495	Rodovia Cândido Portinari, Avelino Alves Palma, Ribeirão Preto, São Paulo	<a href="#">Abrir</a>
22/01/2026, 10:27:19	<b>73</b>	-21.11401, -47.78124	Avenida Marechal Costa e Silva, Avelino Alves Palma, Ribeirão Preto, São Paulo	<a href="#">Abrir</a>
22/01/2026, 10:27:23	<b>69</b>	-21.11465, -47.78098	Avenida Marechal Costa e Silva, Avelino Alves Palma, Ribeirão Preto, São Paulo	<a href="#">Abrir</a>
22/01/2026, 10:27:27	<b>63</b>	-21.11493, -47.78037	Rua Caraguatatuba, Quintino 1, Ribeirão Preto, São Paulo	<a href="#">Abrir</a>
22/01/2026, 10:27:43	<b>73</b>	-21.11640, -47.77786	Rodovia Anhanguera, Quintino 1, Ribeirão Preto, São Paulo	<a href="#">Abrir</a>
22/01/2026, 10:28:05	<b>50</b>	-21.11930, -47.77620	Rua Caraguatatuba, Quintino 1, Ribeirão Preto, São Paulo	<a href="#">Abrir</a>
22/01/2026, 10:29:37	<b>48</b>	-21.12757, -47.78034	Avenida Brasil, Quintino 1, Ribeirão Preto, São Paulo	<a href="#">Abrir</a>
22/01/2026, 10:30:09	<b>13</b>	-21.13061, -47.78190	Avenida Brasil, Quintino 1, Ribeirão Preto, São Paulo	<a href="#">Abrir</a>
22/01/2026, 10:30:14	<b>22</b>	-21.13057, -47.78208	Rua Rio Claro, Quintino 1, Ribeirão Preto, São Paulo	<a href="#">Abrir</a>
22/01/2026, 10:30:25	<b>27</b>	-21.13033, -47.78281	Rua Itanhaém, Quintino 1, Ribeirão Preto, São Paulo	<a href="#">Abrir</a>
22/01/2026, 10:30:27	<b>21</b>	-21.13048, -47.78289	Rua Petrópolis, Quintino 1, Ribeirão Preto, São Paulo	<a href="#">Abrir</a>

<b>Data/Hora</b>	<b>Vel. (km/h)</b>	<b>Lat/Lon</b>	<b>Endereço</b>	<b>Link</b>
22/01/2026, 10:32:27	59	-21.13910, -47.78606	Avenida Brasil, Ribeirão Preto, São Paulo	<a href="#">Abrir</a>
22/01/2026, 10:33:59	62	-21.14751, -47.79025	Avenida Brasil, Jardim Independência, Ribeirão Preto, São Paulo	<a href="#">Abrir</a>
22/01/2026, 10:35:07	50	-21.15520, -47.79537	Avenida Saudade, Ribeirão Preto, São Paulo	<a href="#">Abrir</a>
22/01/2026, 10:35:35	21	-21.15747, -47.79743	Avenida Saudade, Ribeirão Preto, São Paulo	<a href="#">Abrir</a>
22/01/2026, 10:35:37	28	-21.15742, -47.79754	Rua Fernão Sales, Ribeirão Preto, São Paulo	<a href="#">Abrir</a>
22/01/2026, 10:35:56	19	-21.15631, -47.79885	Rua Fernão Sales, Ribeirão Preto, São Paulo	<a href="#">Abrir</a>
22/01/2026, 10:35:59	27	-21.15611, -47.79873	Rua Vicente Golfeto, Ribeirão Preto, São Paulo	<a href="#">Abrir</a>
22/01/2026, 10:36:25	17	-21.15568, -47.79820	Rua Pinheiro Machado, Ribeirão Preto, São Paulo	<a href="#">Abrir</a>
22/01/2026, 10:37:09	18	-21.15691, -47.79684	Avenida Saudade, Ribeirão Preto, São Paulo	<a href="#">Abrir</a>
22/01/2026, 10:37:11	21	-21.15698, -47.79692	Avenida Saudade, Ribeirão Preto, São Paulo	<a href="#">Abrir</a>
22/01/2026, 10:39:11	34	-21.16271, -47.80181	Avenida Saudade, Centro, Ribeirão Preto, São Paulo	<a href="#">Abrir</a>
22/01/2026, 10:40:49	17	-21.16691, -47.80539	Rua Capitão Salomão, Centro, Ribeirão Preto, São Paulo	<a href="#">Abrir</a>
22/01/2026, 10:41:11	15	-21.16751, -47.80461	Rua Capitão Salomão, Centro, Ribeirão Preto, São Paulo	<a href="#">Abrir</a>

Data/Hora	Vel. (km/h)	Lat/Lon	Endereço	Link
22/01/2026, 10:41:13	20	-21.16742, -47.80451	Rua São Paulo, Centro, Ribeirão Preto, São Paulo	Abrir
22/01/2026, 10:41:43	15	-21.16676, -47.80400	Rua São Paulo, Centro, Ribeirão Preto, São Paulo	Abrir
22/01/2026, 10:42:13	0	-21.16655, -47.80414	Rua Goiás, Centro, Ribeirão Preto, São Paulo	Abrir

### ⓘ Paradas

#	Início	Fim	Duração	Endereço	Maps
Nenhuma parada detectada.					

Viagem #19

22/01/2026, 11:07:51 → 22/01/2026, 11:27:25

Dist: 12 km

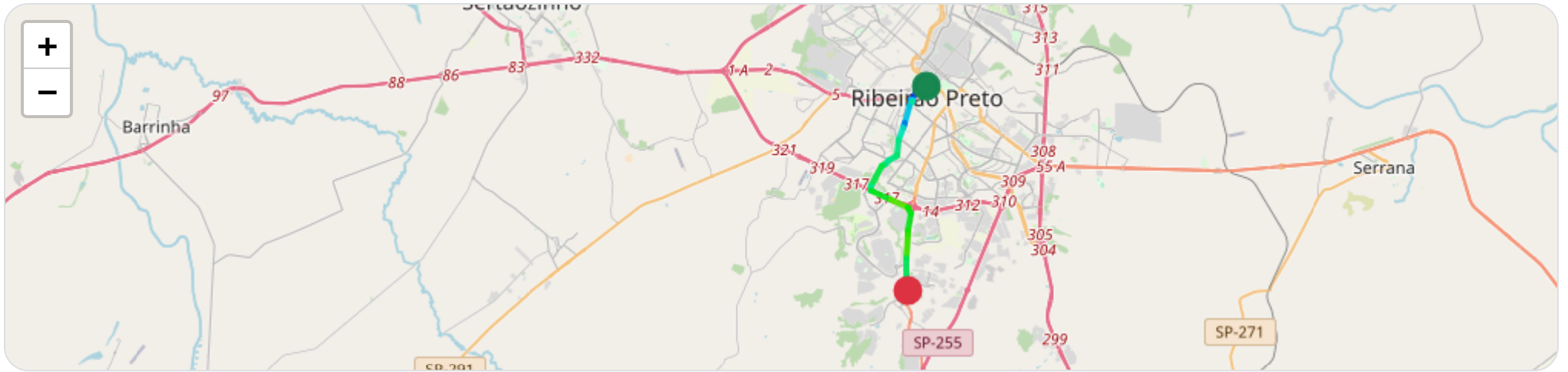
Duração: 0h 19m

V. Máx: 76 km/h

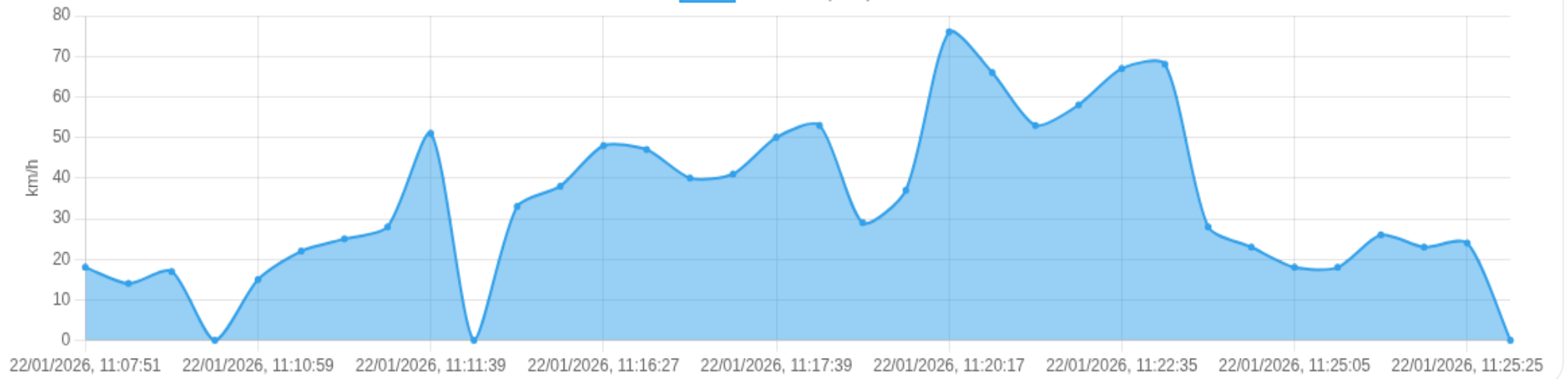
**Início:** 22/01/2026, 11:07:51 **Fim:** 22/01/2026, 11:27:25 **Duração:** 0h 19m **Distância:** 12 km **Vel. Máx:** 76 km/h

► **Partida:** Rua Duque de Caxias, Centro, Ribeirão Preto, São Paulo

■ **Chegada:** Rua Izokiti Menoara, Residencial Alphaville 1, Ribeirão Preto, São Paulo



Velocidade (km/h)



☰ **Posições (todas)**

Filtro global aplicado automaticamente

<b>Data/Hora</b>	<b>Vel. (km/h)</b>	<b>Lat/Lon</b>	<b>Endereço</b>	<b>Link</b>
22/01/2026, 11:07:51	<b>18</b>	-21.17299, -47.81078	Rua Duque de Caxias, Centro, Ribeirão Preto, São Paulo	<a href="#">Abrir</a>
22/01/2026, 11:08:29	<b>14</b>	-21.17175, -47.81256	Avenida Jerônimo Gonçalves, Centro, Ribeirão Preto, São Paulo	<a href="#">Abrir</a>
22/01/2026, 11:08:31	<b>17</b>	-21.17180, -47.81262	Avenida Jerônimo Gonçalves, Centro, Ribeirão Preto, São Paulo	<a href="#">Abrir</a>
22/01/2026, 11:10:31	<b>0</b>	-21.17786, -47.81688	Avenida Jerônimo Gonçalves, Centro, Ribeirão Preto, São Paulo	<a href="#">Abrir</a>
22/01/2026, 11:10:59	<b>15</b>	-21.17850, -47.81734	Rua Guatapar, Centro, Ribeiro Preto, So Paulo	<a href="#">Abrir</a>
22/01/2026, 11:11:01	<b>22</b>	-21.17854, -47.81725	Rua Guatapar, Centro, Ribeiro Preto, So Paulo	<a href="#">Abrir</a>
22/01/2026, 11:11:10	<b>25</b>	-21.17889, -47.81661	Rua Guatapar, Centro, Ribeiro Preto, So Paulo	<a href="#">Abrir</a>
22/01/2026, 11:11:13	<b>28</b>	-21.17908, -47.81671	Avenida Caramuru, Centro, Ribeiro Preto, So Paulo	<a href="#">Abrir</a>
22/01/2026, 11:11:39	<b>51</b>	-21.18152, -47.81833	Avenida Caramuru, Centro, Ribeiro Preto, So Paulo	<a href="#">Abrir</a>
22/01/2026, 11:13:39	<b>0</b>	-21.18826, -47.82002	Avenida Caramuru, Alto da Boa Vista, Ribeiro Preto, So Paulo	<a href="#">Abrir</a>
22/01/2026, 11:14:07	<b>33</b>	-21.19025, -47.82052	Avenida Caramuru, Alto da Boa Vista, Ribeiro Preto, So Paulo	<a href="#">Abrir</a>
22/01/2026, 11:15:23	<b>38</b>	-21.19534, -47.82266	Avenida Caramuru, Alto da Boa Vista, Ribeiro Preto, So Paulo	<a href="#">Abrir</a>
22/01/2026, 11:16:27	<b>48</b>	-21.20198, -47.82369	Avenida Caramuru, Jardim California, Ribeiro Preto, So Paulo	<a href="#">Abrir</a>

<b>Data/Hora</b>	<b>Vel. (km/h)</b>	<b>Lat/Lon</b>	<b>Endereço</b>	<b>Link</b>
22/01/2026, 11:16:33	<b>47</b>	-21.20235, -47.82432	Avenida Caramuru, Jardim Califórnia, Ribeirão Preto, São Paulo	<a href="#">Abrir</a>
22/01/2026, 11:17:01	<b>40</b>	-21.20366, -47.82726	Avenida Caramuru, Jardim Califórnia, Ribeirão Preto, São Paulo	<a href="#">Abrir</a>
22/01/2026, 11:17:24	<b>41</b>	-21.20569, -47.82892	Avenida Adelmo Perdizza, Jardim Califórnia, Ribeirão Preto, São Paulo	<a href="#">Abrir</a>
22/01/2026, 11:17:39	<b>50</b>	-21.20645, -47.83063	Avenida Adelmo Perdizza, Jardim Califórnia, Ribeirão Preto, São Paulo	<a href="#">Abrir</a>
22/01/2026, 11:18:43	<b>53</b>	-21.21437, -47.83519	Avenida Adelmo Perdizza, Jardim Nova Aliança, Ribeirão Preto, São Paulo	<a href="#">Abrir</a>
22/01/2026, 11:19:09	<b>29</b>	-21.21654, -47.83546	Avenida Adelmo Perdizza, Jardim Nova Aliança, Ribeirão Preto, São Paulo	<a href="#">Abrir</a>
22/01/2026, 11:19:13	<b>37</b>	-21.21671, -47.83519	Rodovia Prefeito Antônio Duarte Nogueira, Jardim Nova Aliança, Ribeirão Preto, São Paulo	<a href="#">Abrir</a>
22/01/2026, 11:20:17	<b>76</b>	-21.22047, -47.82592	Rodovia Prefeito Antônio Duarte Nogueira, Vila do Golf, Ribeirão Preto, São Paulo	<a href="#">Abrir</a>
22/01/2026, 11:21:03	<b>66</b>	-21.22351, -47.81839	Rua Antônio Tufic Antônio, Jardim Olhos D'Água, Ribeirão Preto, São Paulo	<a href="#">Abrir</a>
22/01/2026, 11:21:25	<b>53</b>	-21.22603, -47.81753	Rodovia José Fregonezi, Jardim Olhos D'Água, Ribeirão Preto, São Paulo	<a href="#">Abrir</a>
22/01/2026, 11:22:23	<b>58</b>	-21.23316, -47.81849	Rodovia José Fregonezi, Jardim Olhos D'Água, Ribeirão Preto, São Paulo	<a href="#">Abrir</a>
22/01/2026, 11:22:35	<b>67</b>	-21.23512, -47.81882	Rodovia José Fregonezi, Jardim Olhos D'Água, Ribeirão Preto, São Paulo	<a href="#">Abrir</a>
22/01/2026, 11:23:31	<b>68</b>	-21.24442, -47.81942	Rodovia José Fregonezi, Ribeirão Preto, São Paulo	<a href="#">Abrir</a>

Data/Hora	Vel. (km/h)	Lat/Lon	Endereço	Link
22/01/2026, 11:24:29	28	-21.25340, -47.81937	Rodovia Ribeirão Bonfim - Pista Lateral, Ribeirão Preto, São Paulo	Abrir
22/01/2026, 11:24:57	23	-21.25507, -47.81945	Rodovia Ribeirão Bonfim - Pista Lateral, Ribeirão Preto, São Paulo	Abrir
22/01/2026, 11:25:05	18	-21.25543, -47.81968	Residencial Alphaville 1, Ribeirão Preto, São Paulo	Abrir
22/01/2026, 11:25:07	18	-21.25552, -47.81965	Residencial Alphaville 1, Ribeirão Preto, São Paulo	Abrir
22/01/2026, 11:25:11	26	-21.25558, -47.81942	Residencial Alphaville 1, Ribeirão Preto, São Paulo	Abrir
22/01/2026, 11:25:23	23	-21.25544, -47.81868	Ribeirão Preto, São Paulo	Abrir
22/01/2026, 11:25:25	24	-21.25555, -47.81863	Rua Izokiti Menoara, Residencial Alphaville 1, Ribeirão Preto, São Paulo	Abrir
22/01/2026, 11:27:25	0	-21.25804, -47.81842	Rua Izokiti Menoara, Residencial Alphaville 1, Ribeirão Preto, São Paulo	Abrir

## ⓘ Paradas

#	Início	Fim	Duração	Endereço	Maps
Nenhuma parada detectada.					

Viagem #20

22/01/2026, 11:52:31 → 22/01/2026, 12:12:36

Dist: 12 km

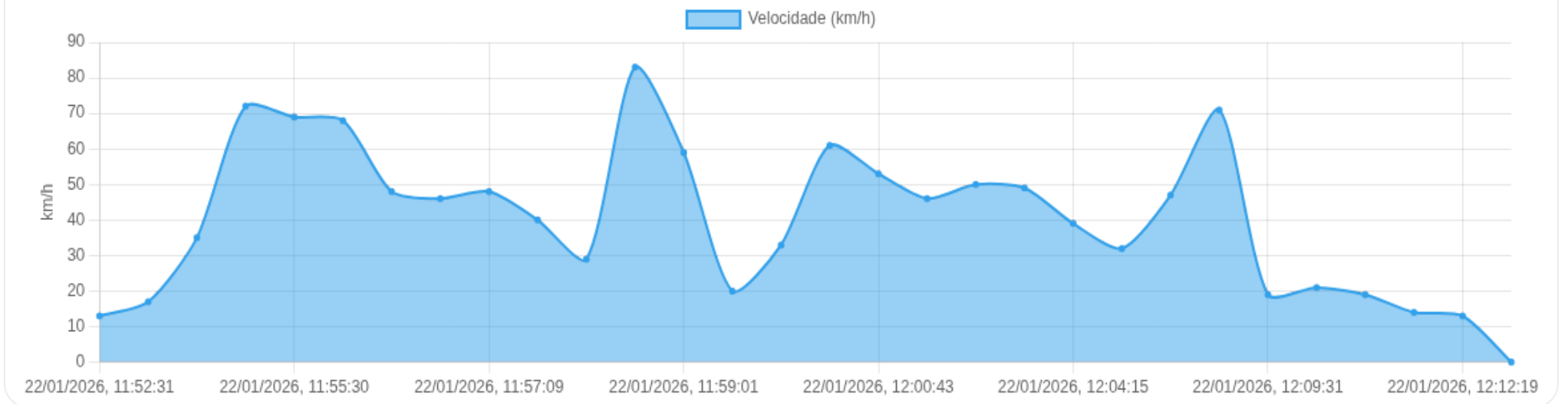
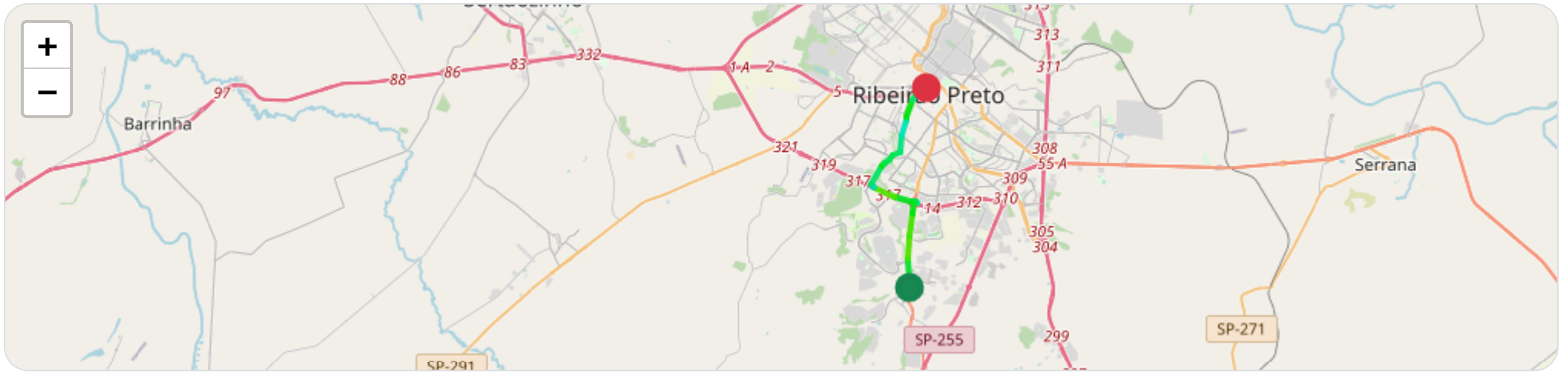
Duração: 0h 20m

V. Máx: 83 km/h

**Início:** 22/01/2026, 11:52:31 **Fim:** 22/01/2026, 12:12:36 **Duração:** 0h 20m **Distância:** 12 km **Vel. Máx:** 83 km/h

► **Partida:** Rua Izokiti Menoara, Residencial Alphaville 1, Ribeirão Preto, São Paulo

■ **Chegada:** Rua Amador Bueno, Centro, Ribeirão Preto, São Paulo



☰ **Posições (todas)**

Filtro global aplicado automaticamente

Data/Hora	Vel. (km/h)	Lat/Lon	Endereço	Link
22/01/2026, 11:52:31	<b>13</b>	-21.25790, -47.81852	Rua Izokiti Menoara, Residencial Alphaville 1, Ribeirão Preto, São Paulo	<a href="#">Abrir</a>
22/01/2026, 11:52:43	<b>17</b>	-21.25770, -47.81864	Rua Izokiti Menoara, Residencial Alphaville 1, Ribeirão Preto, São Paulo	<a href="#">Abrir</a>
22/01/2026, 11:53:30	<b>35</b>	-21.25515, -47.81854	Rodovia Ribeirão Bonfim - Pista Lateral, Ribeirão Preto, São Paulo	<a href="#">Abrir</a>
22/01/2026, 11:54:37	<b>72</b>	-21.24584, -47.81934	Rodovia José Fregonezi, Ribeirão Preto, São Paulo	<a href="#">Abrir</a>
22/01/2026, 11:55:30	<b>69</b>	-21.23669, -47.81888	Rodovia José Fregonezi, Ribeirão Preto, São Paulo	<a href="#">Abrir</a>
22/01/2026, 11:56:25	<b>68</b>	-21.22750, -47.81750	Rodovia José Fregonezi, Jardim Olhos D'Água, Ribeirão Preto, São Paulo	<a href="#">Abrir</a>
22/01/2026, 11:57:01	<b>48</b>	-21.22208, -47.81641	Rodovia José Fregonezi, Jardim Canadá, Ribeirão Preto, São Paulo	<a href="#">Abrir</a>
22/01/2026, 11:57:05	<b>46</b>	-21.22210, -47.81594	Rua Doutor Carlos Augusto Sampaio Costa Couto, Jardim Canadá, Ribeirão Preto, São Paulo	<a href="#">Abrir</a>
22/01/2026, 11:57:09	<b>48</b>	-21.22247, -47.81563	Rua Doutor Carlos Augusto Sampaio Costa Couto, Jardim Canadá, Ribeirão Preto, São Paulo	<a href="#">Abrir</a>
22/01/2026, 11:57:13	<b>40</b>	-21.22292, -47.81557	Rodovia Prefeito Antônio Duarte Nogueira, Jardim Canadá, Ribeirão Preto, São Paulo	<a href="#">Abrir</a>
22/01/2026, 11:57:17	<b>29</b>	-21.22313, -47.81585	Rodovia Prefeito Antônio Duarte Nogueira, Jardim Canadá, Ribeirão Preto, São Paulo	<a href="#">Abrir</a>
22/01/2026, 11:58:07	<b>83</b>	-21.22046, -47.82540	Rodovia Prefeito Antônio Duarte Nogueira, Vila do Golf, Ribeirão Preto, São Paulo	<a href="#">Abrir</a>
22/01/2026, 11:59:01	<b>59</b>	-21.21659, -47.83419	Rodovia Prefeito Antônio Duarte Nogueira, Jardim Nova Aliança, Ribeirão Preto, São Paulo	<a href="#">Abrir</a>

<b>Data/Hora</b>	<b>Vel. (km/h)</b>	<b>Lat/Lon</b>	<b>Endereço</b>	<b>Link</b>
22/01/2026, 11:59:17	<b>20</b>	-21.21589, -47.83546	Avenida Adelmo Perdizza, Jardim Nova Aliança, Ribeirão Preto, São Paulo	<a href="#">Abrir</a>
22/01/2026, 11:59:23	<b>33</b>	-21.21540, -47.83551	Avenida Adelmo Perdizza, Jardim Nova Aliança, Ribeirão Preto, São Paulo	<a href="#">Abrir</a>
22/01/2026, 12:00:27	<b>61</b>	-21.20747, -47.83114	Avenida Adelmo Perdizza, Jardim Nova Aliança, Ribeirão Preto, São Paulo	<a href="#">Abrir</a>
22/01/2026, 12:00:43	<b>53</b>	-21.20590, -47.82952	Avenida Adelmo Perdizza, Jardim Califórnia, Ribeirão Preto, São Paulo	<a href="#">Abrir</a>
22/01/2026, 12:01:01	<b>46</b>	-21.20507, -47.82748	Avenida Adelmo Perdizza, Jardim Califórnia, Ribeirão Preto, São Paulo	<a href="#">Abrir</a>
22/01/2026, 12:01:51	<b>50</b>	-21.20305, -47.82608	Avenida Caramuru, Jardim Califórnia, Ribeirão Preto, São Paulo	<a href="#">Abrir</a>
22/01/2026, 12:02:15	<b>49</b>	-21.20181, -47.82310	Avenida Caramuru, Jardim Califórnia, Ribeirão Preto, São Paulo	<a href="#">Abrir</a>
22/01/2026, 12:04:15	<b>39</b>	-21.19448, -47.82187	Avenida Caramuru, Alto da Boa Vista, Ribeirão Preto, São Paulo	<a href="#">Abrir</a>
22/01/2026, 12:05:55	<b>32</b>	-21.18825, -47.81983	Avenida Caramuru, Alto da Boa Vista, Ribeirão Preto, São Paulo	<a href="#">Abrir</a>
22/01/2026, 12:06:07	<b>47</b>	-21.18701, -47.81988	Avenida Caramuru, Alto da Boa Vista, Ribeirão Preto, São Paulo	<a href="#">Abrir</a>
22/01/2026, 12:07:31	<b>71</b>	-21.18023, -47.81758	Avenida Caramuru, Centro, Ribeirão Preto, São Paulo	<a href="#">Abrir</a>
22/01/2026, 12:09:31	<b>19</b>	-21.17687, -47.81513	Rua José Bonifácio, Centro, Ribeirão Preto, São Paulo	<a href="#">Abrir</a>
22/01/2026, 12:09:45	<b>21</b>	-21.17610, -47.81438	Rua Lafaiete, Centro, Ribeirão Preto, São Paulo	<a href="#">Abrir</a>

Data/Hora	Vel. (km/h)	Lat/Lon	Endereço	Link
22/01/2026, 12:09:47	19	-21.17615, -47.81430	Rua Lafaiete, Centro, Ribeirão Preto, São Paulo	Abrir
22/01/2026, 12:10:19	14	-21.17707, -47.81309	Rua Amador Bueno, Centro, Ribeirão Preto, São Paulo	Abrir
22/01/2026, 12:12:19	13	-21.17480, -47.81103	Rua Amador Bueno, Centro, Ribeirão Preto, São Paulo	Abrir
22/01/2026, 12:12:36	0	-21.17469, -47.81094	Rua Amador Bueno, Centro, Ribeirão Preto, São Paulo	Abrir

### Ⓜ Paradas

#	Início	Fim	Duração	Endereço	Maps
Nenhuma parada detectada.					

Gerado em 22/01/2026, 13:06:58