

| | | | | | |
|---------------------------------------|---|---------------------|---------------------------------|------------------------------------|-------------------------------------|
| Dispositivo CM.TR.CATAÇÃ... | Período 18/01/2026, 21:00:00 → 19/01/2026, 20:59:00 | Viagens 9 | Distância total 22 km | Velocidade média 10 km/h | Velocidade máxima 83 km/h |
|---------------------------------------|---|---------------------|---------------------------------|------------------------------------|-------------------------------------|

⚡ Resumo executivo

↕ **Movendo: 43%**
⏸ **Parado: 57%**
🚗 **>80: 0%**
⚠ **>100: 0%**

| | | | |
|--|--|-----------------------------|---|
| Pico de velocidade 83 km/h 19/01/2026, 17:18:56 | Horário com mais movimento 06:00 Baseado em densidade de pontos | Parada mais longa — — | Risco do período Baixo Estimativa por excesso/volume |
|--|--|-----------------------------|---|

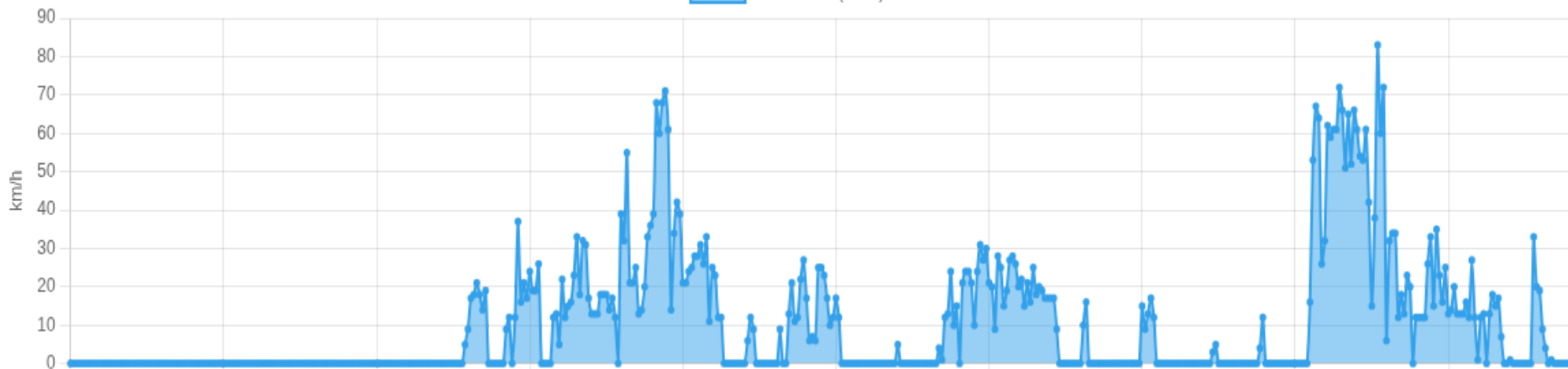
🚨 Eventos críticos do período Excessos acima de 100 km/h + paradas longas

| Tipo | Quando | Valor | Endereço | Mapa |
|-----------------------------------|--------|-------|----------|------|
| Nenhum evento crítico encontrado. | | | | |

🚗 Velocidade (visão geral)

limite: 100 km/h

Velocidade (km/h)



18/01/2026, 21:28:43 18/01/2026, 23:59:03 19/01/2026, 01:52:25 19/01/2026, 06:13:50 19/01/2026, 06:48:44 19/01/2026, 07:41:56 19/01/2026, 10:37:18 19/01/2026, 12:16:26 19/01/2026, 16:56:15 19/01/2026, 17:36:50

0-60

60- 100

> 100

Clique em um ponto (no navegador) para abrir a posição no mapa.

Viagem #1 19/01/2026, 05:53:23 → 19/01/2026, 06:00:07

Dist: 2 km

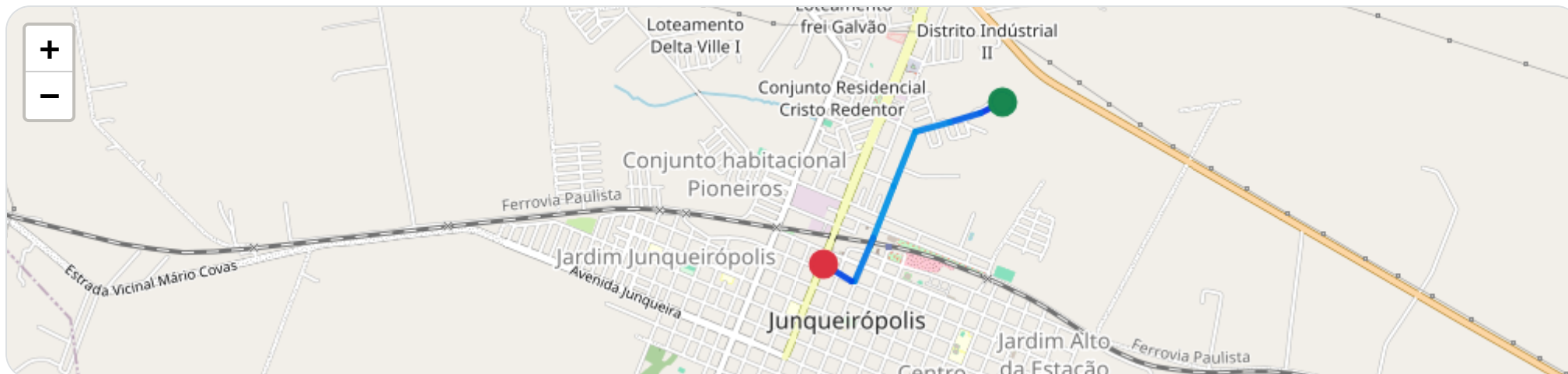
Duração: 0h 6m

V. Máx: 21 km/h

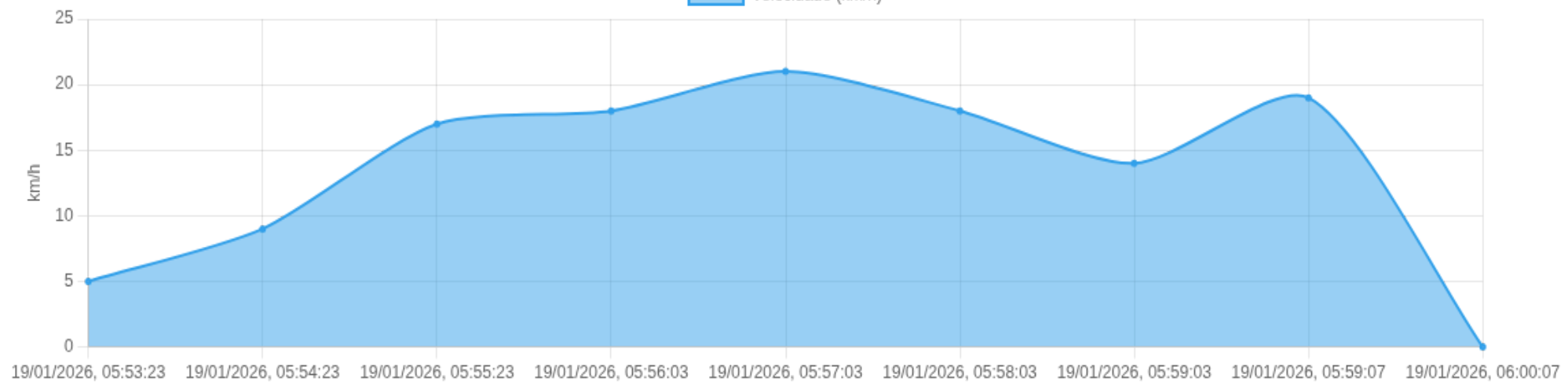
Início: 19/01/2026, 05:53:23 **Fim:** 19/01/2026, 06:00:07 **Duração:** 0h 6m **Distância:** 2 km **Vel. Máx:** 21 km/h

► **Partida:** Vila Santo Antônio, Junqueirópolis, São Paulo

■ **Chegada:** Rua Duque de Caxias, Vila Santo Antônio, Junqueirópolis, São Paulo



Velocidade (km/h)



☰ **Posições (todas)**

Filtro global aplicado automaticamente

| Data/Hora | Vel. (km/h) | Lat/Lon | Endereço | Link |
|-------------------------|-------------|-------------------------|--|-------|
| 19/01/2026, 05:53:23 | 5 | -21.49989, -51.42661 | Vila Santo Antônio, Junqueirópolis, São Paulo | Abrir |
| 19/01/2026, 05:54:23 | 9 | -21.50046, -51.42778 | Vila Santo Antônio, Junqueirópolis, São Paulo | Abrir |
| 19/01/2026, 05:55:23 | 17 | -21.50088, -51.42951 | Rua Zenzo Sato, Vila Santo Antônio, Junqueirópolis, São Paulo | Abrir |
| 19/01/2026, 05:56:03 | 18 | -21.50143, -51.43138 | Rua Professor Antônio Granero Porta, Vila Santo Antônio, Junqueirópolis, São Paulo | Abrir |
| 19/01/2026, 05:57:03 | 21 | -21.50418, -51.43258 | Rua Professor Antônio Granero Porta, Vila Santo Antônio, Junqueirópolis, São Paulo | Abrir |
| 19/01/2026, 05:58:03 | 18 | -21.50683, -51.43372 | Rua Professor Antônio Granero Porta, Vila Santo Antônio, Junqueirópolis, São Paulo | Abrir |
| 19/01/2026, 05:59:03 | 14 | -21.50905, -51.43469 | Rua General Osório, Vila Urbanel, Junqueirópolis, São Paulo | Abrir |
| 19/01/2026, 05:59:07 | 19 | -21.50903, -51.43487 | Rua São Paulo, Centro, Junqueirópolis, São Paulo | Abrir |
| 19/01/2026, 06:00:07 | 0 | -21.50819, -51.43648 | Rua Duque de Caxias, Vila Santo Antônio, Junqueirópolis, São Paulo | Abrir |

📍 Paradas

| # | Início | Fim | Duração | Endereço | Maps |
|---------------------------|--------|-----|---------|----------|------|
| Nenhuma parada detectada. | | | | | |

Início: 19/01/2026, 06:11:26 **Fim:** 19/01/2026, 06:15:08 **Duração:** 0h 3m **Distância:** 1 km **Vel. Máx:** 37 km/h

► **Partida:** Avenida 07 de Setembro, Centro, Junqueirópolis, São Paulo

■ **Chegada:** Avenida Bandeirantes, Centro, Junqueirópolis, São Paulo

| Data/Hora | Vel. (km/h) | Lat/Lon | Endereço | Link |
|----------------------|-------------|----------------------|---|-------|
| 19/01/2026, 06:11:26 | 12 | -21.50826, -51.43433 | Avenida 07 de Setembro, Centro, Junqueirópolis, São Paulo | Abrir |
| 19/01/2026, 06:12:26 | 37 | -21.50978, -51.43030 | Avenida 07 de Setembro, Centro, Junqueirópolis, São Paulo | Abrir |
| 19/01/2026, 06:12:37 | 16 | -21.51012, -51.42960 | Rua Tiradentes, Vila Urbanel, Junqueirópolis, São Paulo | Abrir |
| 19/01/2026, 06:12:57 | 21 | -21.51101, -51.42972 | Rua São Paulo, Centro, Junqueirópolis, São Paulo | Abrir |
| 19/01/2026, 06:13:35 | 17 | -21.51173, -51.42809 | Avenida Campos Sales, Centro, Junqueirópolis, São Paulo | Abrir |
| 19/01/2026, 06:13:50 | 24 | -21.51249, -51.42839 | Avenida Campos Sales, Centro, Junqueirópolis, São Paulo | Abrir |
| 19/01/2026, 06:14:07 | 19 | -21.51348, -51.42868 | Avenida Bandeirantes, Centro, Junqueirópolis, São Paulo | Abrir |
| 19/01/2026, 06:14:07 | 19 | -21.51348, -51.42868 | Avenida Bandeirantes, Centro, Junqueirópolis, São Paulo | Abrir |
| 19/01/2026, 06:14:10 | 26 | -21.51356, -51.42851 | Avenida Bandeirantes, Centro, Junqueirópolis, São Paulo | Abrir |
| 19/01/2026, 06:15:08 | 0 | -21.51397, -51.42755 | Avenida Bandeirantes, Centro, Junqueirópolis, São Paulo | Abrir |

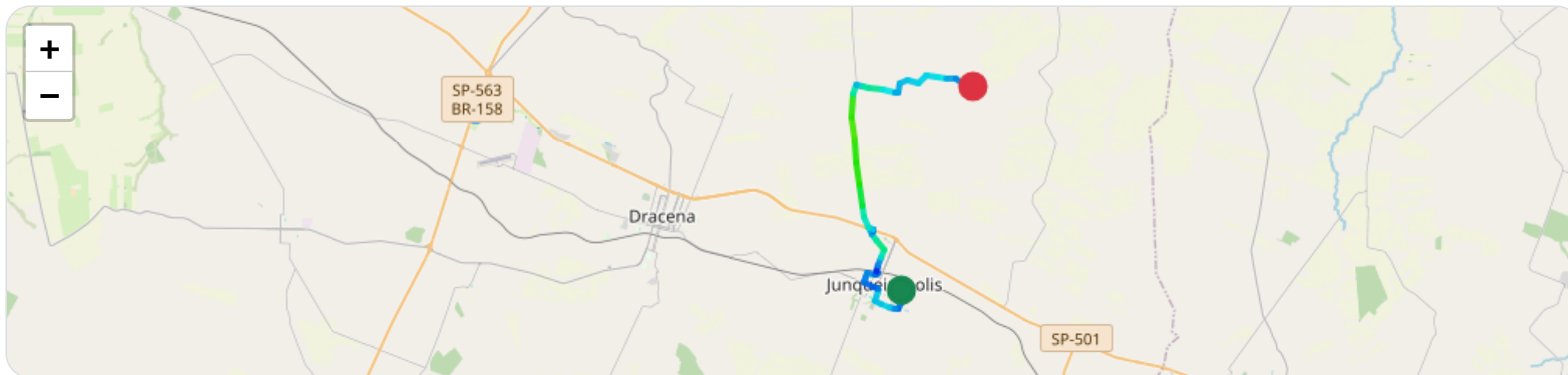
📍 Paradas

| # | Início | Fim | Duração | Endereço | Maps |
|---------------------------|--------|-----|---------|----------|------|
| Nenhuma parada detectada. | | | | | |

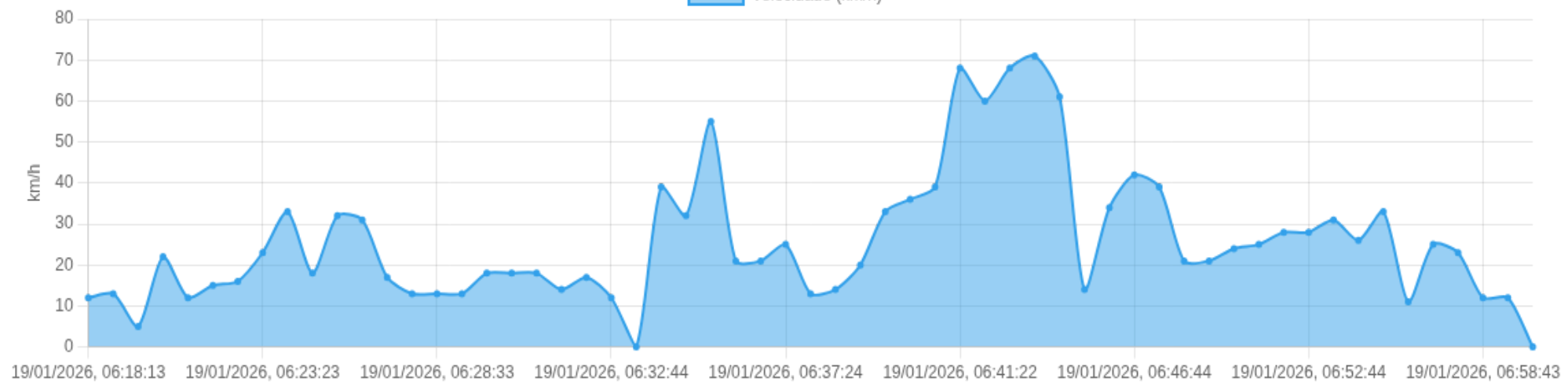
Início: 19/01/2026, 06:18:13 **Fim:** 19/01/2026, 06:59:54 **Duração:** 0h 41m **Distância:** 32 km **Vel. Máx:** 71 km/h

► **Partida:** Avenida Bandeirantes, Centro, Junqueirópolis, São Paulo

■ **Chegada:** Junqueirópolis, São Paulo
















Velocidade (km/h)



☰ **Posições (todas)**

Filtro global aplicado automaticamente

| Data/Hora | Vel. (km/h) | Lat/Lon | Endereço | Link |
|-------------------------|--------------------|-------------------------|---|-----------------------|
| 19/01/2026, 06:18:13 | 12 | -21.51399, -51.42745 | Avenida Bandeirantes, Centro, Junqueirópolis, São Paulo | Abrir |
| 19/01/2026, 06:18:47 | 13 | -21.51462, -51.42596 | Rua Santos Dumont, Jardim Paulista, Junqueirópolis, São Paulo | Abrir |
| 19/01/2026, 06:19:47 | 5 | -21.51716, -51.42706 | Rua Santos Dumont, Jardim Paulista, Junqueirópolis, São Paulo | Abrir |
| 19/01/2026, 06:20:47 | 22 | -21.51911, -51.42788 | Rua Santos Dumont, Jardim Paulista, Junqueirópolis, São Paulo | Abrir |
| 19/01/2026, 06:21:47 | 12 | -21.52145, -51.42900 | Rua das Américas, Jardim Paulista, Junqueirópolis, São Paulo | Abrir |
| 19/01/2026, 06:22:07 | 15 | -21.52118, -51.42984 | Rua Dom Pedro II, Jardim Paulista, Junqueirópolis, São Paulo | Abrir |
| 19/01/2026, 06:22:23 | 16 | -21.52173, -51.43022 | Avenida Latina, Jardim Paulista, Junqueirópolis, São Paulo | Abrir |
| 19/01/2026, 06:23:23 | 23 | -21.52059, -51.43329 | Avenida Latina, Vila Urbanel, Junqueirópolis, São Paulo | Abrir |
| 19/01/2026, 06:24:23 | 33 | -21.51921, -51.43691 | Avenida Latina, Vila Urbanel, Junqueirópolis, São Paulo | Abrir |
| 19/01/2026, 06:25:15 | 18 | -21.51813, -51.43963 | Avenida Latina, Vila Urbanel, Junqueirópolis, São Paulo | Abrir |
| 19/01/2026, 06:26:15 | 32 | -21.51412, -51.43795 | Avenida Paulista, Vila Santo Antônio, Junqueirópolis, São Paulo | Abrir |
| 19/01/2026, 06:26:18 | 31 | -21.51389, -51.43785 | Avenida Paulista, Vila Santo Antônio, Junqueirópolis, São Paulo | Abrir |
| 19/01/2026, 06:26:33 | 17 | -21.51324, -51.43765 | Avenida Paulista, Vila Santo Antônio, Junqueirópolis, São Paulo | Abrir |

| Data/Hora | Vel. (km/h) | Lat/Lon | Endereço | Link |
|-------------------------|---|-------------------------|--|-----------------------|
| 19/01/2026, 06:27:33 |  | -21.51229, -51.44009 | Avenida Junqueira, Centro, Junqueirópolis, São Paulo | Abrir |
| 19/01/2026, 06:28:33 |  | -21.51079, -51.44406 | Avenida Junqueira, Jardim Alvorada, Junqueirópolis, São Paulo | Abrir |
| 19/01/2026, 06:28:46 |  | -21.51052, -51.44427 | Rua Florianópolis, Jardim Junqueirópolis, Junqueirópolis, São Paulo | Abrir |
| 19/01/2026, 06:29:46 |  | -21.50896, -51.44362 | Rua Florianópolis, Jardim Junqueirópolis, Junqueirópolis, São Paulo | Abrir |
| 19/01/2026, 06:30:38 |  | -21.50684, -51.44260 | Rua São Paulo, Residencial Carmesim, Junqueirópolis, São Paulo | Abrir |
| 19/01/2026, 06:31:37 |  | -21.50744, -51.43925 | Rua São Paulo, Centro, Junqueirópolis, São Paulo | Abrir |
| 19/01/2026, 06:32:03 |  | -21.50752, -51.43843 | Rua Zeca da Cunha, Vila Beatriz, Junqueirópolis, São Paulo | Abrir |
| 19/01/2026, 06:32:23 |  | -21.50677, -51.43818 | Avenida Sete de Setembro, Vila Santo Antônio, Junqueirópolis, São Paulo | Abrir |
| 19/01/2026, 06:32:44 |  | -21.50629, -51.43898 | Rua Sebastiana de Oliveira, Vila Beatriz, Junqueirópolis, São Paulo | Abrir |
| 19/01/2026, 06:33:44 |  | -21.50383, -51.43795 | Via João Funini, Vila Santo Antônio, Junqueirópolis, São Paulo | Abrir |
| 19/01/2026, 06:34:44 |  | -21.50020, -51.43634 | Via João Funini, Vila Santo Antônio, Junqueirópolis, São Paulo | Abrir |
| 19/01/2026, 06:35:28 |  | -21.49729, -51.43532 | Via João Funini, Vila Santo Antônio, Junqueirópolis, São Paulo | Abrir |
| 19/01/2026, 06:36:28 |  | -21.49324, -51.43898 | Via de Acesso João Furini, Vila Santo Antônio, Junqueirópolis, São Paulo | Abrir |

| Data/Hora | Vel. (km/h) | Lat/Lon | Endereço | Link |
|-------------------------|--------------------|-------------------------|---|-----------------------|
| 19/01/2026, 06:36:52 | 21 | -21.49063, -51.44083 | Via de Acesso João Furini, Vila Santo Antônio, Junqueirópolis, São Paulo | Abrir |
| 19/01/2026, 06:37:20 | 21 | -21.48902, -51.44149 | Duas Barras, Junqueirópolis, São Paulo | Abrir |
| 19/01/2026, 06:37:24 | 25 | -21.48897, -51.44125 | Rodovia Comandante João Ribeiro de Barros, Duas Barras, Junqueirópolis, São Paulo | Abrir |
| 19/01/2026, 06:37:39 | 13 | -21.48921, -51.44022 | Rodovia Comandante João Ribeiro de Barros, Duas Barras, Junqueirópolis, São Paulo | Abrir |
| 19/01/2026, 06:37:54 | 14 | -21.48903, -51.44018 | Rodovia Comandante João Ribeiro de Barros, Duas Barras, Junqueirópolis, São Paulo | Abrir |
| 19/01/2026, 06:37:58 | 20 | -21.48892, -51.44034 | Rodovia Comandante João Ribeiro de Barros, Duas Barras, Junqueirópolis, São Paulo | Abrir |
| 19/01/2026, 06:38:22 | 33 | -21.48807, -51.44209 | Estrada Vicinal Alcides Cãnola, Duas Barras, Junqueirópolis, São Paulo | Abrir |
| 19/01/2026, 06:39:22 | 36 | -21.48394, -51.44413 | Estrada Vicinal Alcides Cãnola, Duas Barras, Junqueirópolis, São Paulo | Abrir |
| 19/01/2026, 06:40:22 | 39 | -21.47912, -51.44507 | Estrada Vicinal Alcides Cãnola, Duas Barras, Junqueirópolis, São Paulo | Abrir |
| 19/01/2026, 06:41:22 | 68 | -21.47021, -51.44629 | Estrada Vicinal Alcides Cãnola, Duas Barras, Junqueirópolis, São Paulo | Abrir |
| 19/01/2026, 06:42:20 | 60 | -21.46111, -51.44728 | Estrada Vicinal Alcides Cãnola, Duas Barras, Junqueirópolis, São Paulo | Abrir |
| 19/01/2026, 06:43:20 | 68 | -21.45188, -51.44834 | Estrada Vicinal Alcides Cãnola, Duas Barras, Junqueirópolis, São Paulo | Abrir |
| 19/01/2026, 06:44:12 | 71 | -21.44263, -51.44940 | Estrada Vicinal Alcides Cãnola, Duas Barras, Junqueirópolis, São Paulo | Abrir |

| Data/Hora | Vel. (km/h) | Lat/Lon | Endereço | Link |
|-------------------------|--------------------|-------------------------|--|-----------------------|
| 19/01/2026, 06:45:08 | 61 | -21.43355, -51.44893 | Estrada Vicinal Alcides Cãnola, Duas Barras, Junqueirópolis, São Paulo | Abrir |
| 19/01/2026, 06:45:44 | 14 | -21.42966, -51.44742 | Junqueirópolis, São Paulo | Abrir |
| 19/01/2026, 06:46:22 | 34 | -21.43005, -51.44483 | Junqueirópolis, São Paulo | Abrir |
| 19/01/2026, 06:46:44 | 42 | -21.43042, -51.44244 | Junqueirópolis, São Paulo | Abrir |
| 19/01/2026, 06:47:44 | 39 | -21.43145, -51.43588 | Junqueirópolis, São Paulo | Abrir |
| 19/01/2026, 06:48:44 | 21 | -21.43256, -51.43016 | Junqueirópolis, São Paulo | Abrir |
| 19/01/2026, 06:48:58 | 21 | -21.43255, -51.42924 | Junqueirópolis, São Paulo | Abrir |
| 19/01/2026, 06:49:58 | 24 | -21.42906, -51.42808 | Junqueirópolis, São Paulo | Abrir |
| 19/01/2026, 06:50:44 | 25 | -21.42782, -51.42521 | Junqueirópolis, São Paulo | Abrir |
| 19/01/2026, 06:51:44 | 28 | -21.42854, -51.42016 | Junqueirópolis, São Paulo | Abrir |
| 19/01/2026, 06:52:44 | 28 | -21.42535, -51.41699 | Junqueirópolis, São Paulo | Abrir |
| 19/01/2026, 06:52:47 | 31 | -21.42540, -51.41675 | Junqueirópolis, São Paulo | Abrir |
| 19/01/2026, 06:53:44 | 26 | -21.42611, -51.41223 | Junqueirópolis, São Paulo | Abrir |

| Data/Hora | Vel. (km/h) | Lat/Lon | Endereço | Link |
|-------------------------|-------------|-------------------------|---------------------------|-------|
| 19/01/2026, 06:54:44 | 33 | -21.42682, -51.40748 | Junqueirópolis, São Paulo | Abrir |
| 19/01/2026, 06:55:44 | 11 | -21.42708, -51.40374 | Junqueirópolis, São Paulo | Abrir |
| 19/01/2026, 06:56:44 | 25 | -21.42907, -51.40086 | Junqueirópolis, São Paulo | Abrir |
| 19/01/2026, 06:57:44 | 23 | -21.43149, -51.39769 | Junqueirópolis, São Paulo | Abrir |
| 19/01/2026, 06:58:43 | 12 | -21.43167, -51.39664 | Junqueirópolis, São Paulo | Abrir |
| 19/01/2026, 06:59:00 | 12 | -21.43120, -51.39641 | Junqueirópolis, São Paulo | Abrir |
| 19/01/2026, 06:59:54 | 0 | -21.42998, -51.39625 | Junqueirópolis, São Paulo | Abrir |

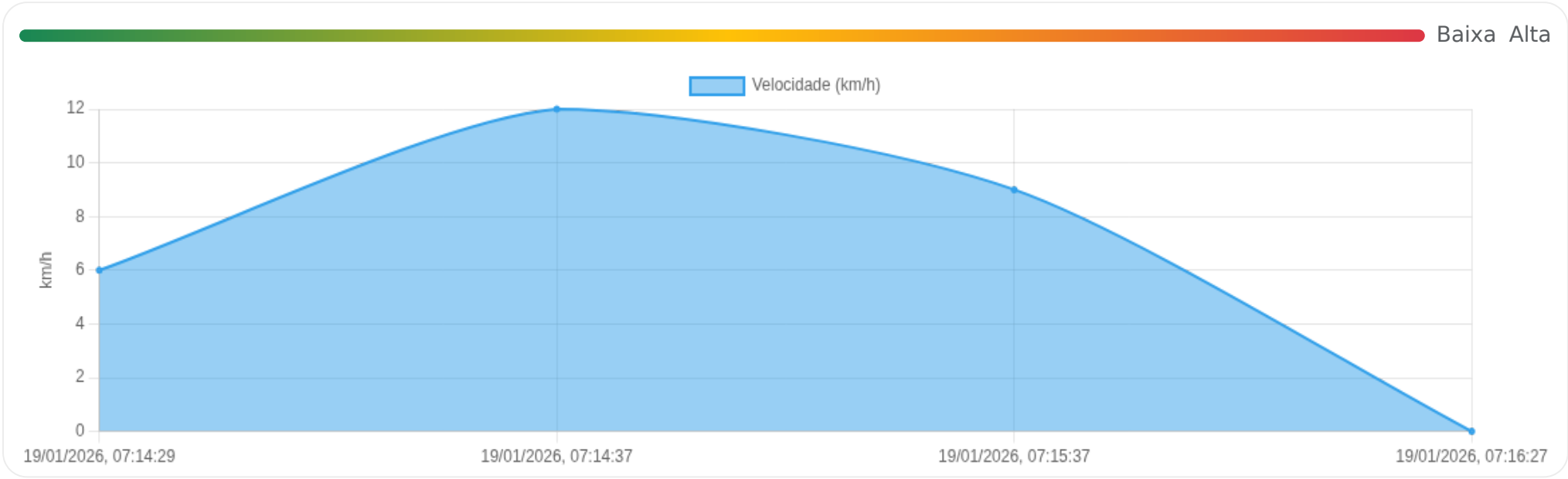
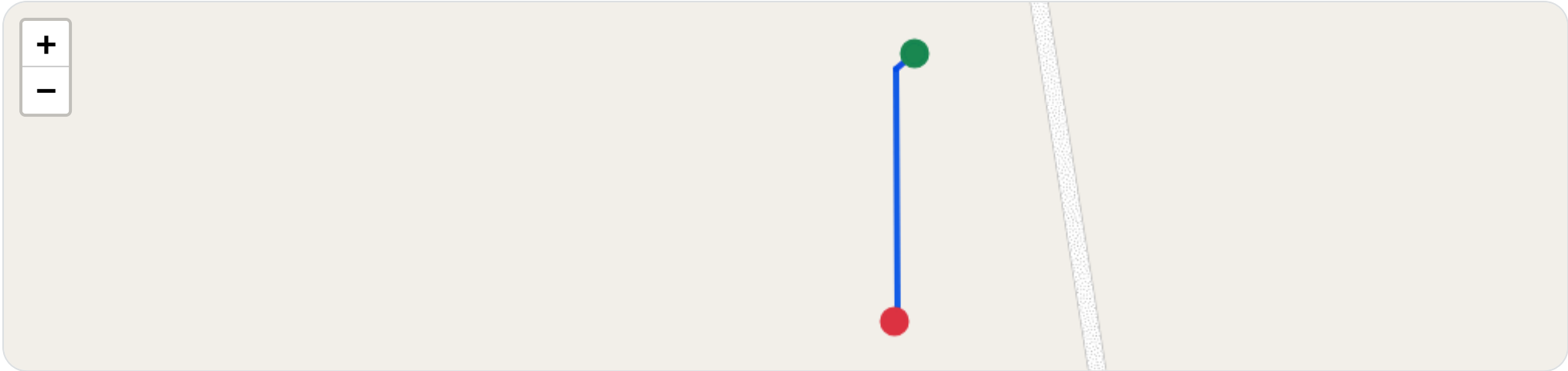
Ⓜ Paradas

| # | Início | Fim | Duração | Endereço | Maps |
|---------------------------|--------|-----|---------|----------|------|
| Nenhuma parada detectada. | | | | | |

Início: 19/01/2026, 07:14:29 **Fim:** 19/01/2026, 07:16:27 **Duração:** 0h 1m **Distância:** 0 km **Vel. Máx:** 12 km/h

► **Partida:** Junqueirópolis, São Paulo

■ **Chegada:** Junqueirópolis, São Paulo



☰ **Posições (todas)**

Filtro global aplicado automaticamente

| Data/Hora | Vel. (km/h) | Lat/Lon | Endereço | Link |
|----------------------|-------------|----------------------|---------------------------|-------|
| 19/01/2026, 07:14:29 | 6 | -21.42972, -51.39636 | Junqueirópolis, São Paulo | Abrir |
| 19/01/2026, 07:14:37 | 12 | -21.42982, -51.39649 | Junqueirópolis, São Paulo | Abrir |
| 19/01/2026, 07:15:37 | 9 | -21.43139, -51.39648 | Junqueirópolis, São Paulo | Abrir |
| 19/01/2026, 07:16:27 | 0 | -21.43145, -51.39650 | Junqueirópolis, São Paulo | Abrir |

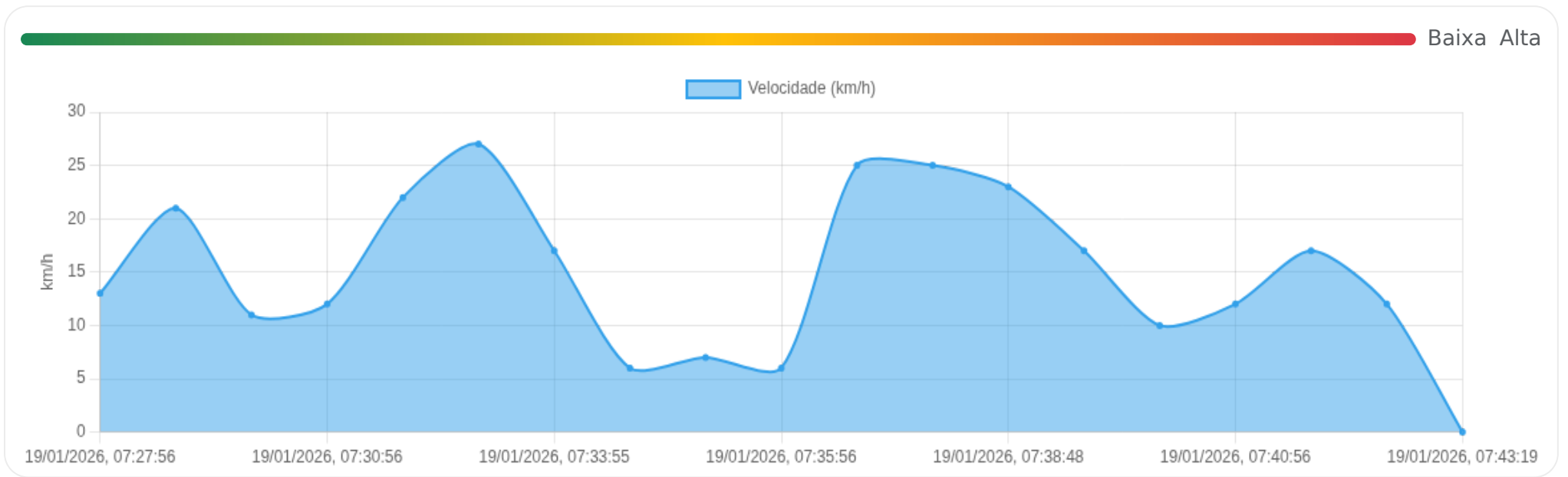
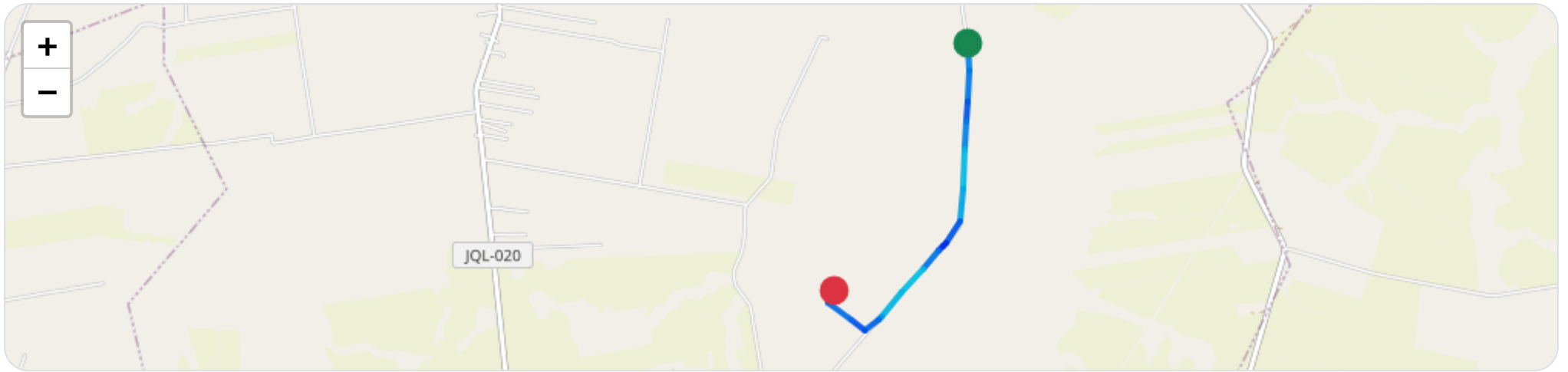
ⓘ Paradas

| # | Início | Fim | Duração | Endereço | Maps |
|---------------------------|--------|-----|---------|----------|------|
| Nenhuma parada detectada. | | | | | |

Início: 19/01/2026, 07:27:56 **Fim:** 19/01/2026, 07:43:19 **Duração:** 0h 15m **Distância:** 3 km **Vel. Máx:** 27 km/h

► **Partida:** Junqueirópolis, São Paulo

■ **Chegada:** Junqueirópolis, São Paulo



☰ **Posições (todas)**

Filtro global aplicado automaticamente

| Data/Hora | Vel. (km/h) | Lat/Lon | Endereço | Link |
|----------------------|-------------|----------------------|---------------------------|-------|
| 19/01/2026, 07:27:56 | 13 | -21.43183, -51.39509 | Junqueirópolis, São Paulo | Abrir |
| 19/01/2026, 07:28:55 | 21 | -21.43462, -51.39484 | Junqueirópolis, São Paulo | Abrir |
| 19/01/2026, 07:29:56 | 11 | -21.43790, -51.39502 | Junqueirópolis, São Paulo | Abrir |
| 19/01/2026, 07:30:56 | 12 | -21.44000, -51.39517 | Junqueirópolis, São Paulo | Abrir |
| 19/01/2026, 07:31:55 | 22 | -21.44278, -51.39533 | Junqueirópolis, São Paulo | Abrir |
| 19/01/2026, 07:32:55 | 27 | -21.44692, -51.39560 | Junqueirópolis, São Paulo | Abrir |
| 19/01/2026, 07:33:55 | 17 | -21.45040, -51.39587 | Junqueirópolis, São Paulo | Abrir |
| 19/01/2026, 07:34:55 | 6 | -21.45256, -51.39756 | Junqueirópolis, São Paulo | Abrir |
| 19/01/2026, 07:35:20 | 7 | -21.45290, -51.39789 | Junqueirópolis, São Paulo | Abrir |
| 19/01/2026, 07:35:56 | 6 | -21.45342, -51.39832 | Junqueirópolis, São Paulo | Abrir |
| 19/01/2026, 07:36:56 | 25 | -21.45526, -51.40007 | Junqueirópolis, São Paulo | Abrir |
| 19/01/2026, 07:37:56 | 25 | -21.45773, -51.40241 | Junqueirópolis, São Paulo | Abrir |
| 19/01/2026, 07:38:48 | 23 | -21.46022, -51.40469 | Junqueirópolis, São Paulo | Abrir |
| 19/01/2026, 07:38:56 | 17 | -21.46052, -51.40494 | Junqueirópolis, São Paulo | Abrir |
| 19/01/2026, 07:39:56 | 10 | -21.46173, -51.40656 | Junqueirópolis, São Paulo | Abrir |
| 19/01/2026, 07:40:56 | 12 | -21.46061, -51.40816 | Junqueirópolis, São Paulo | Abrir |
| 19/01/2026, 07:41:56 | 17 | -21.45889, -51.41062 | Junqueirópolis, São Paulo | Abrir |
| 19/01/2026, 07:42:26 | 12 | -21.45818, -51.41074 | Junqueirópolis, São Paulo | Abrir |
| 19/01/2026, 07:43:19 | 0 | -21.45749, -51.40997 | Junqueirópolis, São Paulo | Abrir |

Ⓜ Paradas

| # | Início | Fim | Duração | Endereço | Maps |
|---------------------------|--------|-----|---------|----------|------|
| Nenhuma parada detectada. | | | | | |

Início: 19/01/2026, 10:24:18 **Fim:** 19/01/2026, 10:57:25 **Duração:** 0h 33m **Distância:** -6 km **Vel. Máx:** 31 km/h

► **Partida:** Junqueirópolis, São Paulo

■ **Chegada:** Estrada Usina Viterra, São Paulo

| Data/Hora | Vel. (km/h) | Lat/Lon | Endereço | Link |
|----------------------|--------------------|----------------------|---------------------------|-------------|
| 19/01/2026, 10:24:18 | 12 | -21.45779, -51.41039 | Junqueirópolis, São Paulo | Abrir |
| 19/01/2026, 10:24:51 | 13 | -21.45862, -51.41096 | Junqueirópolis, São Paulo | Abrir |
| 19/01/2026, 10:25:51 | 24 | -21.46043, -51.40842 | Junqueirópolis, São Paulo | Abrir |
| 19/01/2026, 10:26:51 | 10 | -21.46178, -51.40648 | Junqueirópolis, São Paulo | Abrir |
| 19/01/2026, 10:27:18 | 15 | -21.46174, -51.40618 | Junqueirópolis, São Paulo | Abrir |
| 19/01/2026, 10:28:18 | 0 | -21.45971, -51.40422 | Junqueirópolis, São Paulo | Abrir |
| 19/01/2026, 10:29:18 | 21 | -21.45943, -51.40394 | Junqueirópolis, São Paulo | Abrir |
| 19/01/2026, 10:30:18 | 24 | -21.45680, -51.40151 | Junqueirópolis, São Paulo | Abrir |
| 19/01/2026, 10:31:16 | 24 | -21.45388, -51.39877 | Junqueirópolis, São Paulo | Abrir |
| 19/01/2026, 10:31:18 | 21 | -21.45380, -51.39868 | Junqueirópolis, São Paulo | Abrir |
| 19/01/2026, 10:32:18 | 10 | -21.45245, -51.39742 | Junqueirópolis, São Paulo | Abrir |
| 19/01/2026, 10:33:18 | 24 | -21.44994, -51.39581 | Junqueirópolis, São Paulo | Abrir |
| 19/01/2026, 10:34:18 | 31 | -21.44595, -51.39554 | Junqueirópolis, São Paulo | Abrir |
| 19/01/2026, 10:35:18 | 27 | -21.44187, -51.39529 | Junqueirópolis, São Paulo | Abrir |
| 19/01/2026, 10:36:18 | 30 | -21.43846, -51.39507 | Junqueirópolis, São Paulo | Abrir |
| 19/01/2026, 10:37:18 | 21 | -21.43448, -51.39483 | Junqueirópolis, São Paulo | Abrir |
| 19/01/2026, 10:38:18 | 20 | -21.43149, -51.39509 | Junqueirópolis, São Paulo | Abrir |
| 19/01/2026, 10:39:18 | 9 | -21.42918, -51.39547 | Junqueirópolis, São Paulo | Abrir |
| 19/01/2026, 10:40:18 | 28 | -21.42515, -51.39611 | Junqueirópolis, São Paulo | Abrir |
| 19/01/2026, 10:41:18 | 25 | -21.42028, -51.39599 | Junqueirópolis, São Paulo | Abrir |
| 19/01/2026, 10:41:55 | 15 | -21.41888, -51.39576 | Junqueirópolis, São Paulo | Abrir |
| 19/01/2026, 10:42:55 | 19 | -21.41770, -51.39306 | Junqueirópolis, São Paulo | Abrir |

| Data/Hora | Vel. (km/h) | Lat/Lon | Endereço | Link |
|----------------------|-------------|----------------------|----------------------------------|-------|
| 19/01/2026, 10:43:55 | 27 | -21.41540, -51.39001 | Junqueirópolis, São Paulo | Abrir |
| 19/01/2026, 10:44:55 | 28 | -21.41268, -51.38636 | Junqueirópolis, São Paulo | Abrir |
| 19/01/2026, 10:45:55 | 26 | -21.41004, -51.38353 | Junqueirópolis, São Paulo | Abrir |
| 19/01/2026, 10:46:48 | 20 | -21.40758, -51.38148 | Junqueirópolis, São Paulo | Abrir |
| 19/01/2026, 10:46:55 | 22 | -21.40723, -51.38126 | Junqueirópolis, São Paulo | Abrir |
| 19/01/2026, 10:47:55 | 15 | -21.40466, -51.37949 | Junqueirópolis, São Paulo | Abrir |
| 19/01/2026, 10:48:55 | 21 | -21.40266, -51.37804 | Junqueirópolis, São Paulo | Abrir |
| 19/01/2026, 10:49:47 | 16 | -21.40028, -51.37621 | Junqueirópolis, São Paulo | Abrir |
| 19/01/2026, 10:50:47 | 25 | -21.40306, -51.37379 | Junqueirópolis, São Paulo | Abrir |
| 19/01/2026, 10:51:47 | 18 | -21.40563, -51.37158 | Junqueirópolis, São Paulo | Abrir |
| 19/01/2026, 10:52:47 | 20 | -21.40847, -51.36917 | Junqueirópolis, São Paulo | Abrir |
| 19/01/2026, 10:52:53 | 19 | -21.40856, -51.36886 | Junqueirópolis, São Paulo | Abrir |
| 19/01/2026, 10:52:58 | 17 | -21.40857, -51.36864 | Junqueirópolis, São Paulo | Abrir |
| 19/01/2026, 10:53:54 | 17 | -21.40847, -51.36616 | Junqueirópolis, São Paulo | Abrir |
| 19/01/2026, 10:54:33 | 17 | -21.40819, -51.36436 | Junqueirópolis, São Paulo | Abrir |
| 19/01/2026, 10:55:33 | 17 | -21.40594, -51.36354 | Estrada Usina Viterra, São Paulo | Abrir |
| 19/01/2026, 10:56:33 | 9 | -21.40405, -51.36356 | Estrada Usina Viterra, São Paulo | Abrir |
| 19/01/2026, 10:57:25 | 0 | -21.40414, -51.36325 | Estrada Usina Viterra, São Paulo | Abrir |

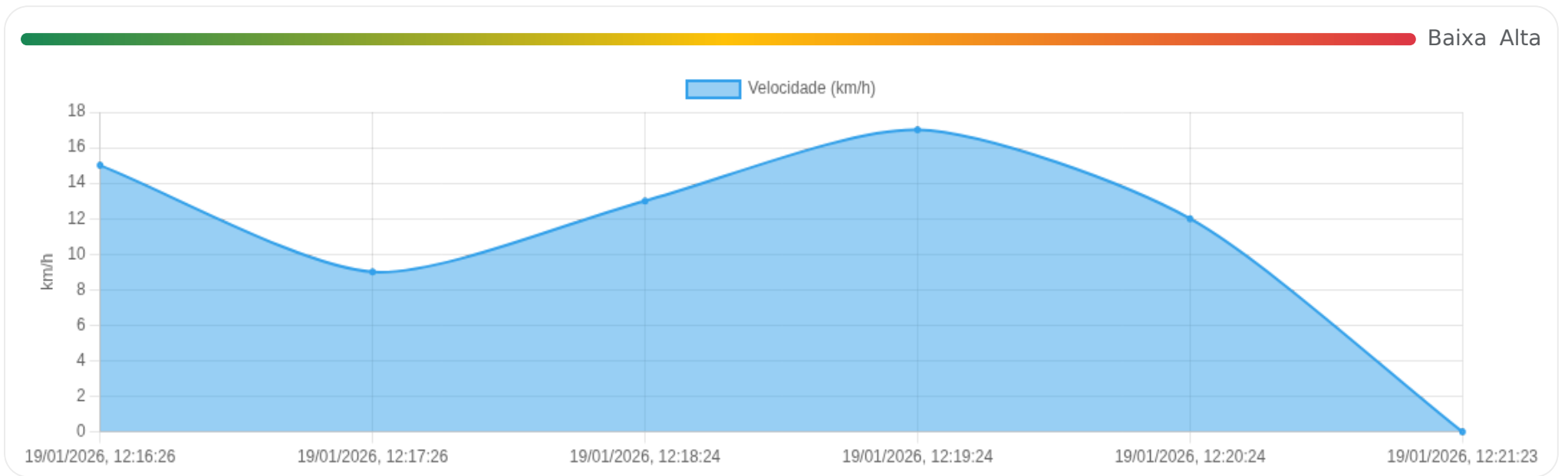
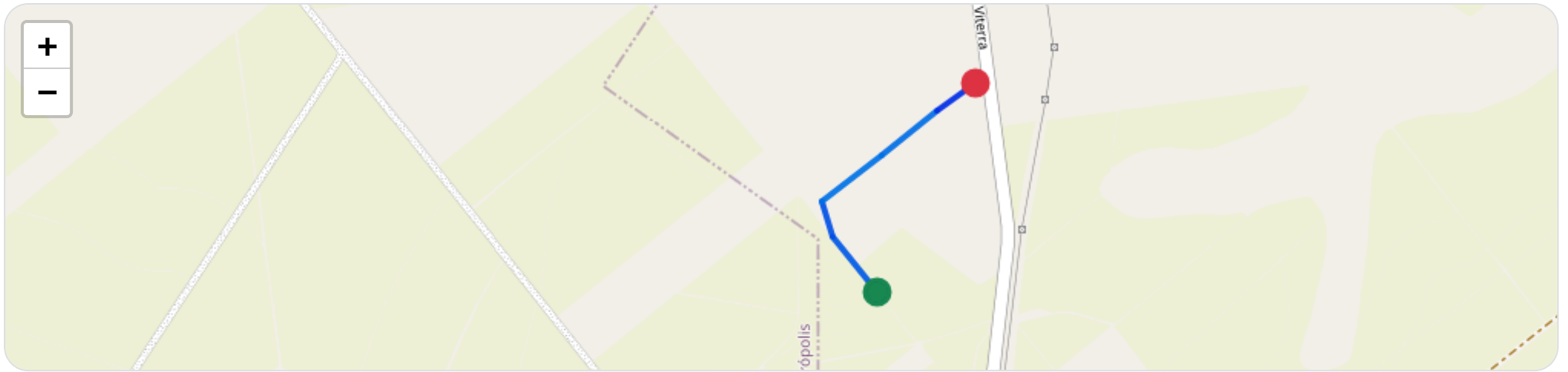
📍 Paradas

| # | Início | Fim | Duração | Endereço | Maps |
|---------------------------|--------|-----|---------|----------|------|
| Nenhuma parada detectada. | | | | | |

Início: 19/01/2026, 12:16:26 **Fim:** 19/01/2026, 12:21:23 **Duração:** 0h 4m **Distância:** 1 km **Vel. Máx:** 17 km/h

► **Partida:** Estrada Usina Viterra, São Paulo

■ **Chegada:** Estrada Usina Viterra, São Paulo



☰ **Posições (todas)**

Filtro global aplicado automaticamente

| Data/Hora | Vel. (km/h) | Lat/Lon | Endereço | Link |
|----------------------|-------------|----------------------|----------------------------------|-------|
| 19/01/2026, 12:16:26 | 15 | -21.40638, -51.36134 | Estrada Usina Viterra, São Paulo | Abrir |
| 19/01/2026, 12:17:26 | 9 | -21.40494, -51.36258 | Estrada Usina Viterra, São Paulo | Abrir |
| 19/01/2026, 12:18:24 | 13 | -21.40403, -51.36287 | Estrada Usina Viterra, São Paulo | Abrir |
| 19/01/2026, 12:19:24 | 17 | -21.40279, -51.36121 | Estrada Usina Viterra, São Paulo | Abrir |
| 19/01/2026, 12:20:24 | 12 | -21.40166, -51.35969 | Estrada Usina Viterra, São Paulo | Abrir |
| 19/01/2026, 12:21:23 | 0 | -21.40095, -51.35858 | Estrada Usina Viterra, São Paulo | Abrir |

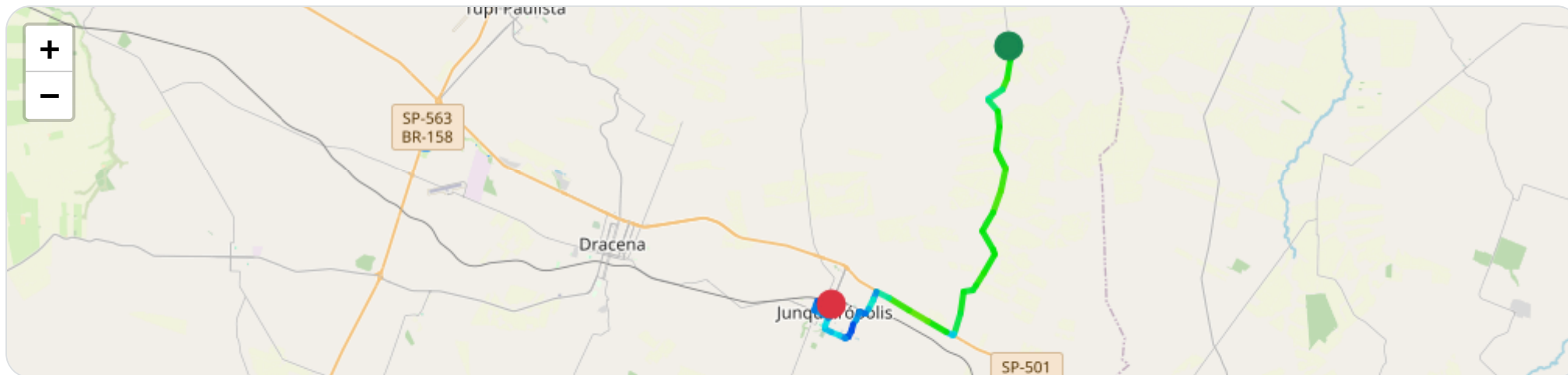
Ⓜ Paradas

| # | Início | Fim | Duração | Endereço | Maps |
|---------------------------|--------|-----|---------|----------|------|
| Nenhuma parada detectada. | | | | | |

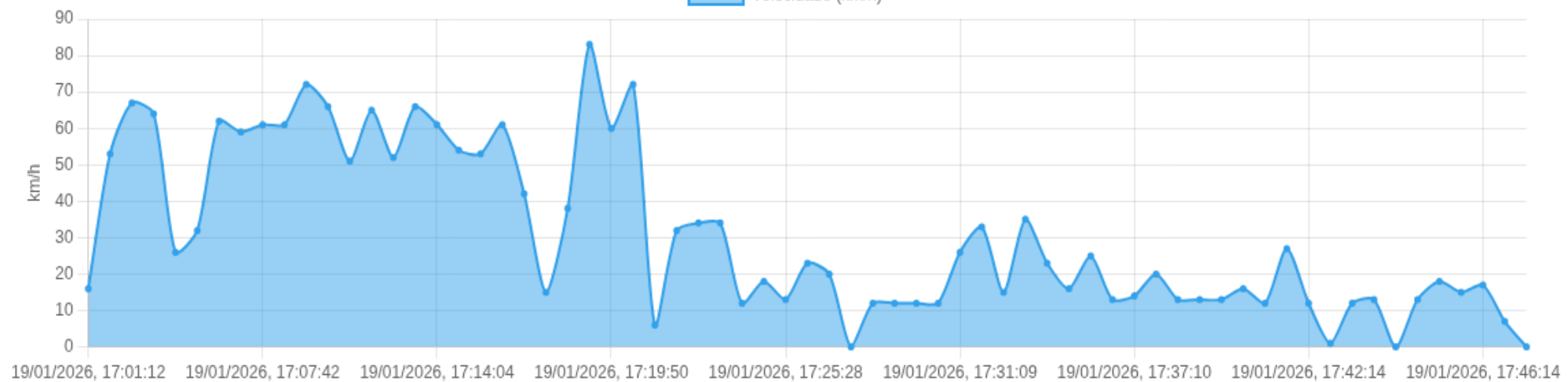
Início: 19/01/2026, 17:01:12 **Fim:** 19/01/2026, 17:47:37 **Duração:** 0h 46m **Distância:** -12 km **Vel. Máx:** 83 km/h

► **Partida:** Estrada Usina Viterra, São Paulo

■ **Chegada:** Rua Duque de Caxias, Vila Santo Antônio, Junqueirópolis, São Paulo



Velocidade (km/h)



☰ **Posições (todas)**

Filtro global aplicado automaticamente

| Data/Hora | Vel. (km/h) | Lat/Lon | Endereço | Link |
|-------------------------|--------------------|-------------------------|--|-----------------------|
| 19/01/2026, 17:01:12 | 16 | -21.40163, -51.35810 | Estrada Usina Viterra, São Paulo | Abrir |
| 19/01/2026, 17:02:12 | 53 | -21.40783, -51.35799 | Estrada Usina Viterra, São Paulo | Abrir |
| 19/01/2026, 17:03:12 | 67 | -21.41528, -51.35892 | Estrada Usina Viterra, Junqueirópolis, São Paulo | Abrir |
| 19/01/2026, 17:03:46 | 64 | -21.41955, -51.36135 | Estrada Usina Viterra, Junqueirópolis, São Paulo | Abrir |
| 19/01/2026, 17:04:46 | 26 | -21.42387, -51.36706 | Estrada Usina Viterra, Junqueirópolis, São Paulo | Abrir |
| 19/01/2026, 17:04:53 | 32 | -21.42437, -51.36706 | Estrada Usina Viterra, Junqueirópolis, São Paulo | Abrir |
| 19/01/2026, 17:05:53 | 62 | -21.42882, -51.36323 | Estrada Usina Viterra, Junqueirópolis, São Paulo | Abrir |
| 19/01/2026, 17:06:44 | 59 | -21.43549, -51.36270 | Estrada Usina Viterra, Junqueirópolis, São Paulo | Abrir |
| 19/01/2026, 17:07:42 | 61 | -21.44446, -51.36408 | Estrada Usina Viterra, Junqueirópolis, São Paulo | Abrir |
| 19/01/2026, 17:08:36 | 61 | -21.45261, -51.35984 | Estrada Usina Viterra, São Paulo | Abrir |
| 19/01/2026, 17:09:30 | 72 | -21.46160, -51.36207 | Estrada Usina Viterra, São Paulo | Abrir |
| 19/01/2026, 17:10:25 | 66 | -21.47043, -51.36517 | Estrada Usina Viterra, São Paulo | Abrir |
| 19/01/2026, 17:11:18 | 51 | -21.47778, -51.37001 | Estrada Usina Viterra, Junqueirópolis, São Paulo | Abrir |

| Data/Hora | Vel. (km/h) | Lat/Lon | Endereço | Link |
|-------------------------|-------------|-------------------------|---|-------|
| 19/01/2026, 17:12:16 | 65 | -21.48572, -51.36494 | Estrada Usina Viterra, Junqueirópolis, São Paulo | Abrir |
| 19/01/2026, 17:12:30 | 52 | -21.48754, -51.36435 | Estrada Usina Viterra, Junqueirópolis, São Paulo | Abrir |
| 19/01/2026, 17:13:28 | 66 | -21.49556, -51.36929 | Estrada Usina Viterra, São Paulo | Abrir |
| 19/01/2026, 17:14:04 | 61 | -21.50064, -51.37247 | Estrada Usina Viterra, Junqueirópolis, São Paulo | Abrir |
| 19/01/2026, 17:14:18 | 54 | -21.50199, -51.37390 | Estrada Usina Viterra, Junqueirópolis, São Paulo | Abrir |
| 19/01/2026, 17:14:49 | 53 | -21.50285, -51.37838 | Estrada Usina Viterra, Junqueirópolis, São Paulo | Abrir |
| 19/01/2026, 17:15:47 | 61 | -21.51200, -51.37992 | Estrada Usina Viterra, São Paulo | Abrir |
| 19/01/2026, 17:16:47 | 42 | -21.52041, -51.38229 | Estrada Usina Viterra, Junqueirópolis, São Paulo | Abrir |
| 19/01/2026, 17:16:58 | 15 | -21.52080, -51.38282 | Junqueirópolis, São Paulo | Abrir |
| 19/01/2026, 17:17:58 | 38 | -21.51941, -51.38570 | Rodovia Comandante João Ribeiro de Barros, Jardim Alto da Estação, Junqueirópolis, São Paulo | Abrir |
| 19/01/2026, 17:18:56 | 83 | -21.51486, -51.39419 | Rodovia Comandante João Ribeiro de Barros, Jardim Alto da Estação, Junqueirópolis, São Paulo | Abrir |
| 19/01/2026, 17:19:50 | 60 | -21.51032, -51.40253 | Rodovia Comandante João Ribeiro de Barros, Jardim Alto da Estação, Junqueirópolis, São Paulo | Abrir |
| 19/01/2026, 17:20:46 | 72 | -21.50577, -51.41107 | Rodovia Comandante João Ribeiro de Barros, Jardim Alto da Estação, Junqueirópolis, São Paulo | Abrir |

| Data/Hora | Vel. (km/h) | Lat/Lon | Endereço | Link |
|-------------------------|--------------------|-------------------------|--|-----------------------|
| 19/01/2026, 17:21:46 | 6 | -21.50297, -51.41638 | Jardim Alto da Estação, Junqueirópolis, São Paulo | Abrir |
| 19/01/2026, 17:22:46 | 32 | -21.50591, -51.41802 | Jardim Alto da Estação, Junqueirópolis, São Paulo | Abrir |
| 19/01/2026, 17:22:52 | 34 | -21.50636, -51.41829 | Jardim Alto da Estação, Junqueirópolis, São Paulo | Abrir |
| 19/01/2026, 17:23:46 | 34 | -21.50991, -51.42030 | Jardim Alto da Estação, Junqueirópolis, São Paulo | Abrir |
| 19/01/2026, 17:24:23 | 12 | -21.51211, -51.42120 | Jardim Alto da Estação, Junqueirópolis, São Paulo | Abrir |
| 19/01/2026, 17:24:46 | 18 | -21.51186, -51.42213 | Avenida Marconi, Jardim Alto da Estação, Junqueirópolis, São Paulo | Abrir |
| 19/01/2026, 17:25:28 | 13 | -21.51107, -51.42437 | Rua Santos Dumont, Jardim Paulista, Junqueirópolis, São Paulo | Abrir |
| 19/01/2026, 17:26:27 | 23 | -21.51434, -51.42580 | Rua Santos Dumont, Jardim Paulista, Junqueirópolis, São Paulo | Abrir |
| 19/01/2026, 17:27:28 | 20 | -21.51641, -51.42668 | Rua Santos Dumont, Jardim Paulista, Junqueirópolis, São Paulo | Abrir |
| 19/01/2026, 17:28:28 | 0 | -21.51873, -51.42769 | Rua Santos Dumont, Jardim Paulista, Junqueirópolis, São Paulo | Abrir |
| 19/01/2026, 17:28:34 | 12 | -21.51885, -51.42774 | Rua Santos Dumont, Jardim Paulista, Junqueirópolis, São Paulo | Abrir |
| 19/01/2026, 17:29:26 | 12 | -21.52151, -51.42900 | Rua das Américas, Jardim Paulista, Junqueirópolis, São Paulo | Abrir |
| 19/01/2026, 17:29:46 | 12 | -21.52126, -51.42987 | Rua Dom Pedro II, Jardim Paulista, Junqueirópolis, São Paulo | Abrir |

| Data/Hora | Vel. (km/h) | Lat/Lon | Endereço | Link |
|-------------------------|--------------------|-------------------------|---|-----------------------|
| 19/01/2026, 17:30:09 | 12 | -21.52176, -51.43025 | Avenida Latina, Jardim Paulista, Junqueirópolis, São Paulo | Abrir |
| 19/01/2026, 17:31:09 | 26 | -21.52058, -51.43339 | Avenida Latina, Vila Urbanel, Junqueirópolis, São Paulo | Abrir |
| 19/01/2026, 17:32:09 | 33 | -21.51926, -51.43682 | Avenida Latina, Vila Urbanel, Junqueirópolis, São Paulo | Abrir |
| 19/01/2026, 17:33:00 | 15 | -21.51816, -51.43960 | Avenida Latina, Vila Urbanel, Junqueirópolis, São Paulo | Abrir |
| 19/01/2026, 17:33:20 | 35 | -21.51682, -51.43903 | Rua São Luiz, Jardim Paulista, Junqueirópolis, São Paulo | Abrir |
| 19/01/2026, 17:33:59 | 23 | -21.51397, -51.43782 | Avenida Paulista, Vila Santo Antônio, Junqueirópolis, São Paulo | Abrir |
| 19/01/2026, 17:34:50 | 16 | -21.51328, -51.43763 | Avenida Paulista, Vila Santo Antônio, Junqueirópolis, São Paulo | Abrir |
| 19/01/2026, 17:35:50 | 25 | -21.51235, -51.44003 | Avenida Junqueira, Centro, Junqueirópolis, São Paulo | Abrir |
| 19/01/2026, 17:36:50 | 13 | -21.51081, -51.44412 | Avenida Junqueira, Jardim Alvorada, Junqueirópolis, São Paulo | Abrir |
| 19/01/2026, 17:37:10 | 14 | -21.51042, -51.44417 | Rua Florianópolis, Jardim Junqueirópolis, Junqueirópolis, São Paulo | Abrir |
| 19/01/2026, 17:38:10 | 20 | -21.50867, -51.44346 | Rua Florianópolis, Jardim Junqueirópolis, Junqueirópolis, São Paulo | Abrir |
| 19/01/2026, 17:38:55 | 13 | -21.50691, -51.44259 | Rua São Paulo, Residencial Carmesim, Junqueirópolis, São Paulo | Abrir |
| 19/01/2026, 17:39:55 | 13 | -21.50742, -51.43935 | Rua São Paulo, Centro, Junqueirópolis, São Paulo | Abrir |

| Data/Hora | Vel. (km/h) | Lat/Lon | Endereço | Link |
|-------------------------|--------------------|-------------------------|---|-----------------------|
| 19/01/2026, 17:40:26 | 13 | -21.50752, -51.43838 | Rua Zeca da Cunha, Vila Beatriz, Junqueirópolis, São Paulo | Abrir |
| 19/01/2026, 17:40:55 | 16 | -21.50680, -51.43817 | Avenida Sete de Setembro, Vila Santo Antônio, Junqueirópolis, São Paulo | Abrir |
| 19/01/2026, 17:41:16 | 12 | -21.50630, -51.43894 | Rua Sebastiana de Oliveira, Vila Beatriz, Junqueirópolis, São Paulo | Abrir |
| 19/01/2026, 17:41:56 | 27 | -21.50437, -51.43815 | Via João Funini, Vila Santo Antônio, Junqueirópolis, São Paulo | Abrir |
| 19/01/2026, 17:42:14 | 12 | -21.50398, -51.43790 | Rua Constantino Marcolino de Souza, Vila Santo Antônio, Junqueirópolis, São Paulo | Abrir |
| 19/01/2026, 17:43:14 | 1 | -21.50450, -51.43649 | Rua Constantino Marcolino de Souza, Vila Santo Antônio, Junqueirópolis, São Paulo | Abrir |
| 19/01/2026, 17:43:24 | 12 | -21.50455, -51.43629 | Rua Constantino Marcolino de Souza, Vila Santo Antônio, Junqueirópolis, São Paulo | Abrir |
| 19/01/2026, 17:44:10 | 13 | -21.50515, -51.43527 | Avenida Geraldo Fudo, Vila Santo Antônio, Junqueirópolis, São Paulo | Abrir |
| 19/01/2026, 17:45:10 | 0 | -21.50723, -51.43611 | Rua Duque de Caxias, Vila Santo Antônio, Junqueirópolis, São Paulo | Abrir |
| 19/01/2026, 17:45:27 | 13 | -21.50735, -51.43617 | Rua Duque de Caxias, Vila Santo Antônio, Junqueirópolis, São Paulo | Abrir |
| 19/01/2026, 17:45:32 | 18 | -21.50746, -51.43636 | Avenida Sete de Setembro, Vila Santo Antônio, Junqueirópolis, São Paulo | Abrir |
| 19/01/2026, 17:45:56 | 15 | -21.50727, -51.43722 | Rua Washington Luiz, Vila Beatriz, Junqueirópolis, São Paulo | Abrir |
| 19/01/2026, 17:46:14 | 17 | -21.50805, -51.43753 | Rua Washington Luiz, Vila Beatriz, Junqueirópolis, São Paulo | Abrir |

| Data/Hora | Vel. (km/h) | Lat/Lon | Endereço | Link |
|-------------------------|-------------|-------------------------|--|-------|
| 19/01/2026, 17:47:14 | 7 | -21.50816, -51.43644 | Rua Duque de Caxias, Vila Santo Antônio, Junqueirópolis, São Paulo | Abrir |
| 19/01/2026, 17:47:37 | 0 | -21.50821, -51.43646 | Rua Duque de Caxias, Vila Santo Antônio, Junqueirópolis, São Paulo | Abrir |

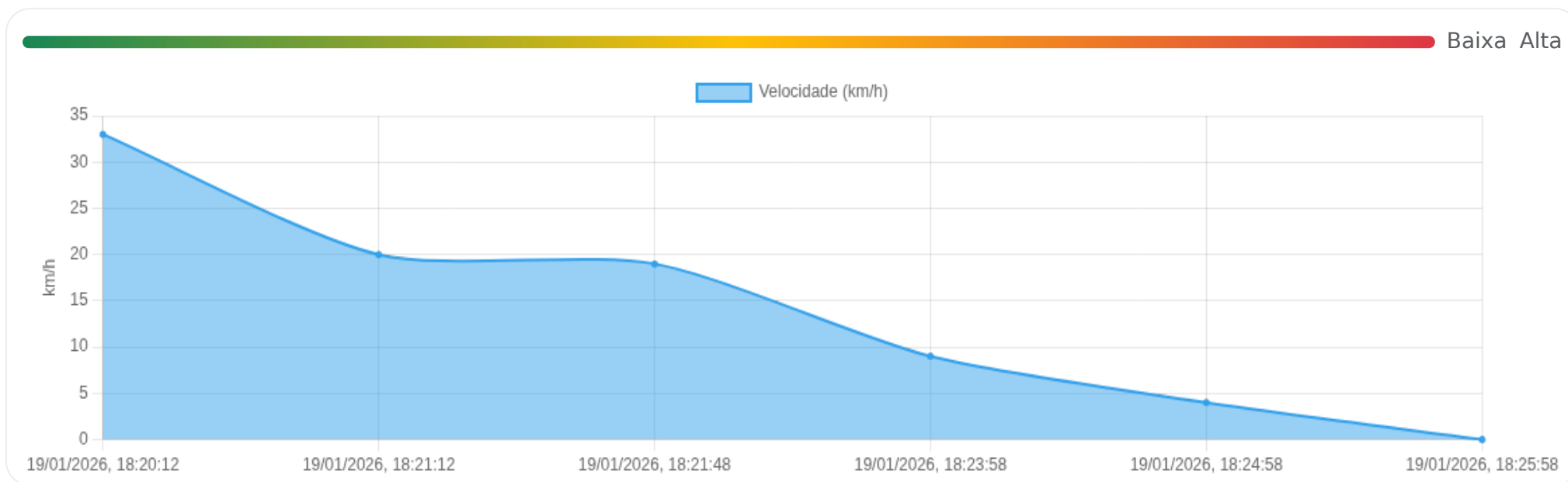
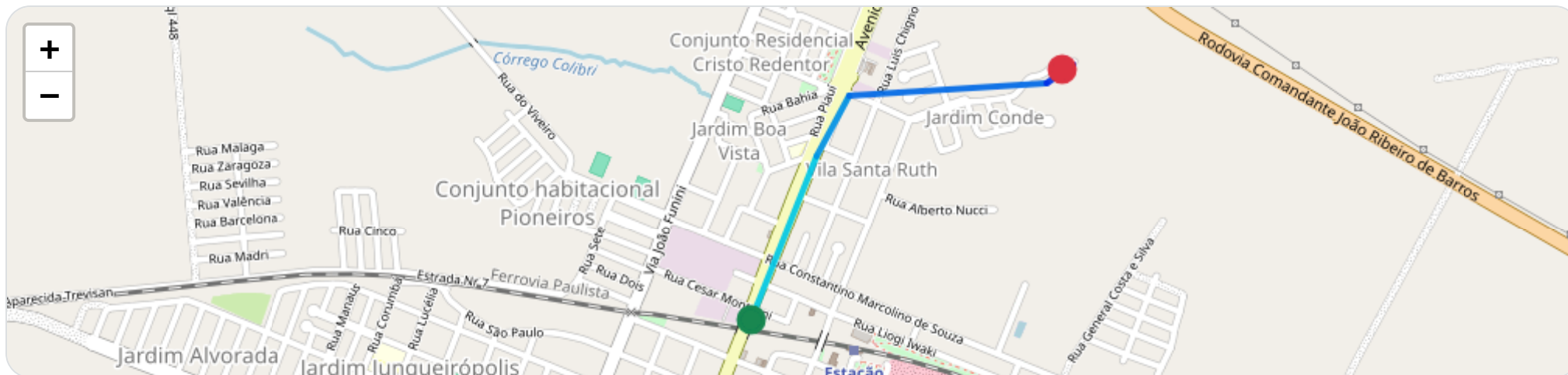
Ⓜ Paradas

| # | Início | Fim | Duração | Endereço | Maps |
|---------------------------|--------|-----|---------|----------|------|
| Nenhuma parada detectada. | | | | | |

Início: 19/01/2026, 18:20:12 **Fim:** 19/01/2026, 18:25:58 **Duração:** 0h 5m **Distância:** 1 km **Vel. Máx:** 33 km/h

► **Partida:** Avenida Geraldo Fudo, Vila Santo Antônio, Junqueirópolis, São Paulo

■ **Chegada:** Vila Santo Antônio, Junqueirópolis, São Paulo



☰ **Posições (todas)**

Filtro global aplicado automaticamente

| Data/Hora | Vel. (km/h) | Lat/Lon | Endereço | Link |
|----------------------|-------------|----------------------|---|-------|
| 19/01/2026, 18:20:12 | 33 | -21.50649, -51.43573 | Avenida Geraldo Fudo, Vila Santo Antônio, Junqueirópolis, São Paulo | Abrir |
| 19/01/2026, 18:21:12 | 20 | -21.50231, -51.43391 | Avenida Geraldo Fudo, Vila Santo Antônio, Junqueirópolis, São Paulo | Abrir |
| 19/01/2026, 18:21:48 | 19 | -21.50077, -51.43302 | Avenida Geraldo Fudo, Vila Santo Antônio, Junqueirópolis, São Paulo | Abrir |
| 19/01/2026, 18:23:58 | 9 | -21.50043, -51.42755 | Vila Santo Antônio, Junqueirópolis, São Paulo | Abrir |
| 19/01/2026, 18:24:58 | 4 | -21.49995, -51.42684 | Vila Santo Antônio, Junqueirópolis, São Paulo | Abrir |
| 19/01/2026, 18:25:58 | 0 | -21.50008, -51.42712 | Vila Santo Antônio, Junqueirópolis, São Paulo | Abrir |

📍 Paradas

| # | Início | Fim | Duração | Endereço | Maps |
|---------------------------|--------|-----|---------|----------|------|
| Nenhuma parada detectada. | | | | | |

Gerado em 20/01/2026, 10:47:07