

Dispositivo

BPO7078

Período

**11/01/2026,
21:00:00 →
12/01/2026,
20:59:00**

Viagens

8

Distância total

330 km

Velocidade média

68 km/h

Velocidade máxima

111 km/h

⚡ Resumo executivo

📈 **Movendo: 96%**

🛑 **Parado: 4%**

🚗 **>80: 34%**

⚠️ **>100: 1%**

Pico de velocidade

111 km/h

12/01/2026, 11:07:07

Horário com mais movimento

09:00

Baseado em densidade de pontos

Parada mais longa

—
—

Risco do período

Alto

Estimativa por excesso/volume

🚩 Eventos críticos do período

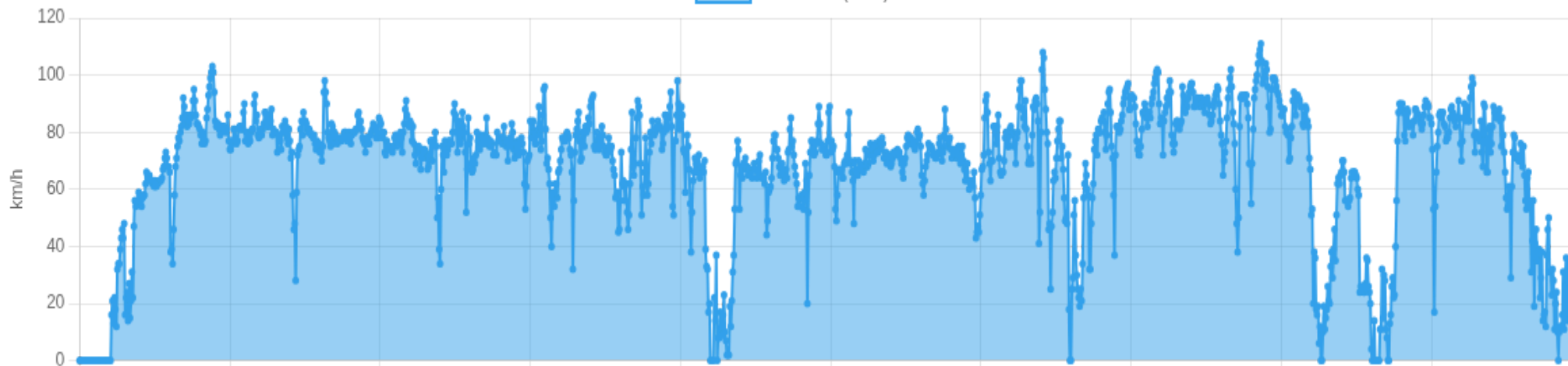
Excessos acima de 100 km/h + paradas longas

Tipo	Quando	Valor	Endereço	Mapa
Excesso	12/01/2026, 05:11:01	101 km/h	—	Abrir
Excesso	12/01/2026, 05:11:07	103 km/h	—	Abrir
Excesso	12/01/2026, 05:11:13	101 km/h	—	Abrir
Excesso	12/01/2026, 09:53:07	102 km/h	—	Abrir
Excesso	12/01/2026, 09:53:13	108 km/h	—	Abrir
Excesso	12/01/2026, 09:53:19	106 km/h	—	Abrir
Excesso	12/01/2026, 10:52:25	101 km/h	—	Abrir
Excesso	12/01/2026, 10:52:31	102 km/h	—	Abrir
Excesso	12/01/2026, 10:52:37	101 km/h	—	Abrir
Excesso	12/01/2026, 11:02:59	102 km/h	—	Abrir
Excesso	12/01/2026, 11:06:42	100 km/h	—	Abrir
Excesso	12/01/2026, 11:06:49	104 km/h	—	Abrir
Excesso	12/01/2026, 11:06:55	107 km/h	—	Abrir
Excesso	12/01/2026, 11:07:02	109 km/h	—	Abrir
Excesso	12/01/2026, 11:07:07	111 km/h	—	Abrir
Excesso	12/01/2026, 11:07:13	105 km/h	—	Abrir
Excesso	12/01/2026, 11:07:32	101 km/h	—	Abrir
Excesso	12/01/2026, 11:07:36	104 km/h	—	Abrir
Excesso	12/01/2026, 11:07:43	102 km/h	—	Abrir

🚗 Velocidade (visão geral)

limite: 100 km/h

Velocidade (km/h)



11/01/2026, 22:42:59 | 12/01/2026, 05:14:23 | 12/01/2026, 05:44:49 | 12/01/2026, 06:15:49 | 12/01/2026, 06:45:15 | 12/01/2026, 09:12:23 | 12/01/2026, 09:41:31 | 12/01/2026, 10:48:21 | 12/01/2026, 11:08:55 | 12/01/2026, 13:49:07

0-60

60- 100

> 100

Clique em um ponto (no navegador) para abrir a posição no mapa.

Viagem #1 12/01/2026, 04:46:59 → 12/01/2026, 06:52:13

Dist: 148 km

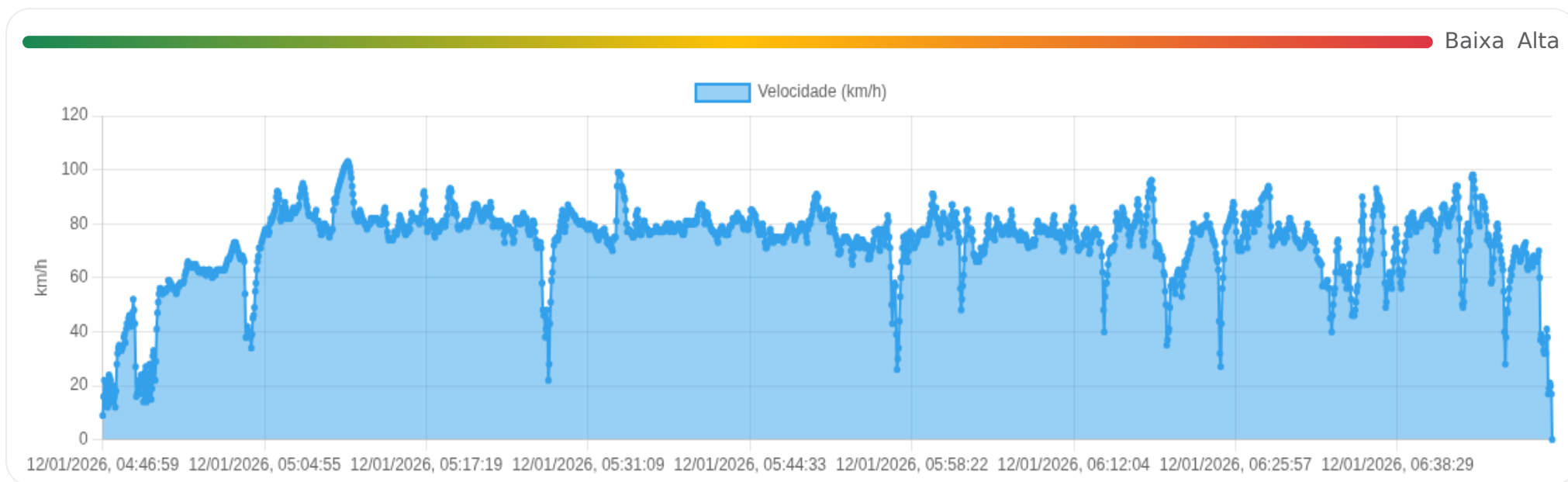
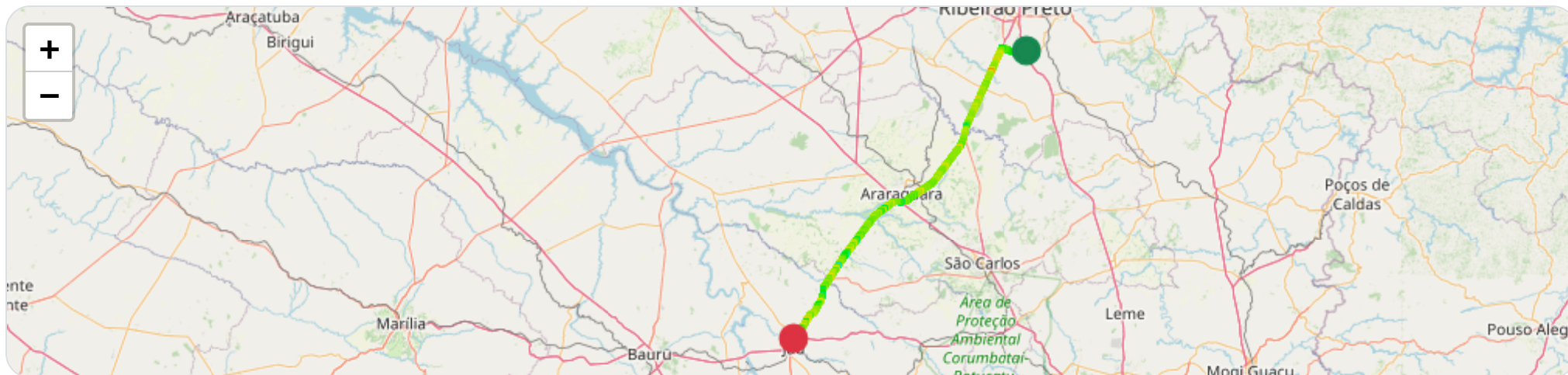
Duração: 2h 5m

V. Máx: 103 km/h

Início: 12/01/2026, 04:46:59 **Fim:** 12/01/2026, 06:52:13 **Duração:** 2h 5m **Distância:** 148 km **Vel. Máx:** 103 km/h

► **Partida:** Cravinhos, São Paulo

■ **Chegada:** Rua Egisto Franceschi, Jaú, São Paulo



☰ **Posições (todas)**

Filtro global aplicado automaticamente

Data/Hora	Vel. (km/h)	Lat/Lon	Endereço	Link
12/01/2026, 04:46:59	9	-21.31786, -47.73682	Cravinhos, São Paulo	Abrir
12/01/2026, 04:47:15	16	-21.31821, -47.73732	Cravinhos, São Paulo	Abrir
12/01/2026, 04:47:27	22	-21.31855, -47.73777	Cravinhos, São Paulo	Abrir
12/01/2026, 04:47:41	14	-21.31882, -47.73815	Rua Luiz Anibal, Cravinhos, São Paulo	Abrir
12/01/2026, 04:47:53	21	-21.31915, -47.73858	Rua Luiz Anibal, Cravinhos, São Paulo	Abrir
12/01/2026, 04:48:03	22	-21.31949, -47.73904	Rua Luiz Anibal, Cravinhos, São Paulo	Abrir
12/01/2026, 04:48:13	12	-21.31982, -47.73949	Rua Luiz Anibal, Cravinhos, São Paulo	Abrir
12/01/2026, 04:48:17	13	-21.31986, -47.73959	Estrada de Servidão, Cravinhos, São Paulo	Abrir
12/01/2026, 04:48:27	24	-21.31955, -47.74009	Estrada de Servidão, Cravinhos, São Paulo	Abrir
12/01/2026, 04:48:35	23	-21.31930, -47.74052	Estrada de Servidão, Cravinhos, São Paulo	Abrir
12/01/2026, 04:48:43	22	-21.31908, -47.74088	Estrada de Servidão, Cravinhos, São Paulo	Abrir
12/01/2026, 04:48:51	14	-21.31891, -47.74124	Estrada de Servidão, Cravinhos, São Paulo	Abrir
12/01/2026, 04:49:04	16	-21.31921, -47.74169	Cravinhos, São Paulo	Abrir

Data/Hora	Vel. (km/h)	Lat/Lon	Endereço	Link
12/01/2026, 04:49:17	18	-21.31955, -47.74216	Cravinhos, São Paulo	Abrir
12/01/2026, 04:49:29	20	-21.31987, -47.74261	Cravinhos, São Paulo	Abrir
12/01/2026, 04:49:41	16	-21.32019, -47.74308	Estrada CR Dez, Cravinhos, São Paulo	Abrir
12/01/2026, 04:49:51	12	-21.32040, -47.74341	Estrada CR Dez, Cravinhos, São Paulo	Abrir
12/01/2026, 04:50:01	18	-21.32043, -47.74369	Estrada CR Dez, Cravinhos, São Paulo	Abrir
12/01/2026, 04:50:08	28	-21.32069, -47.74414	Estrada CR Dez, Cravinhos, São Paulo	Abrir
12/01/2026, 04:50:15	32	-21.32094, -47.74465	Estrada CR Dez, Cravinhos, São Paulo	Abrir
12/01/2026, 04:50:21	34	-21.32119, -47.74512	Estrada CR Dez, Cravinhos, São Paulo	Abrir
12/01/2026, 04:50:27	35	-21.32144, -47.74562	Estrada CR Dez, Cravinhos, São Paulo	Abrir
12/01/2026, 04:50:33	34	-21.32169, -47.74612	Cravinhos, São Paulo	Abrir
12/01/2026, 04:50:39	33	-21.32193, -47.74660	Estrada CR Dez, Cravinhos, São Paulo	Abrir
12/01/2026, 04:50:45	33	-21.32216, -47.74708	Estrada CR Dez, Cravinhos, São Paulo	Abrir
12/01/2026, 04:50:51	34	-21.32240, -47.74757	Estrada CR Dez, Cravinhos, São Paulo	Abrir

Data/Hora	Vel. (km/h)	Lat/Lon	Endereço	Link
12/01/2026, 04:50:57	35	-21.32265, -47.74806	Estrada CR Dez, Cravinhos, São Paulo	Abrir
12/01/2026, 04:51:03	38	-21.32291, -47.74858	Estrada CR Dez, Cravinhos, São Paulo	Abrir
12/01/2026, 04:51:09	39	-21.32318, -47.74913	Estrada CR Dez, Cravinhos, São Paulo	Abrir
12/01/2026, 04:51:14	36	-21.32340, -47.74956	Estrada CR Dez, Cravinhos, São Paulo	Abrir
12/01/2026, 04:51:21	41	-21.32382, -47.75013	Estrada CR Dez, Cravinhos, São Paulo	Abrir
12/01/2026, 04:51:27	43	-21.32437, -47.75049	Estrada CR Dez, Cravinhos, São Paulo	Abrir
12/01/2026, 04:51:33	43	-21.32495, -47.75079	Estrada CR Dez, Cravinhos, São Paulo	Abrir
12/01/2026, 04:51:40	45	-21.32565, -47.75114	Cravinhos, São Paulo	Abrir
12/01/2026, 04:51:43	46	-21.32597, -47.75129	Estrada CR Dez, Cravinhos, São Paulo	Abrir
12/01/2026, 04:51:49	42	-21.32656, -47.75157	Estrada CR Dez, Cravinhos, São Paulo	Abrir
12/01/2026, 04:51:55	42	-21.32714, -47.75185	Estrada CR Dez, Cravinhos, São Paulo	Abrir
12/01/2026, 04:52:01	43	-21.32774, -47.75213	Estrada CR Dez, Cravinhos, São Paulo	Abrir
12/01/2026, 04:52:07	47	-21.32835, -47.75242	Estrada CR Dez, Cravinhos, São Paulo	Abrir

Data/Hora	Vel. (km/h)	Lat/Lon	Endereço	Link
12/01/2026, 04:52:11	52	-21.32881, -47.75264	Estrada CR Dez, Cravinhos, São Paulo	Abrir
12/01/2026, 04:52:14	48	-21.32916, -47.75280	Cravinhos, São Paulo	Abrir
12/01/2026, 04:52:19	43	-21.32968, -47.75303	Estrada CR Dez, Cravinhos, São Paulo	Abrir
12/01/2026, 04:52:25	27	-21.33017, -47.75334	Estrada CR Dez, Cravinhos, São Paulo	Abrir
12/01/2026, 04:52:39	16	-21.33050, -47.75355	Avenida Oswaldo Henrique de Mattos, Cravinhos, São Paulo	Abrir
12/01/2026, 04:52:41	17	-21.33055, -47.75348	Avenida Oswaldo Henrique de Mattos, Cravinhos, São Paulo	Abrir
12/01/2026, 04:52:49	21	-21.33055, -47.75314	Avenida Oswaldo Henrique de Mattos, Cravinhos, São Paulo	Abrir
12/01/2026, 04:52:57	22	-21.33085, -47.75273	Avenida Oswaldo Henrique de Mattos, Cravinhos, São Paulo	Abrir
12/01/2026, 04:53:05	17	-21.33108, -47.75249	Rua Adoni Pratalli, Cravinhos, São Paulo	Abrir
12/01/2026, 04:53:07	20	-21.33118, -47.75250	Rua Adoni Pratalli, Cravinhos, São Paulo	Abrir
12/01/2026, 04:53:15	24	-21.33162, -47.75267	Rua Adoni Pratalli, Cravinhos, São Paulo	Abrir
12/01/2026, 04:53:23	21	-21.33204, -47.75284	Rua Adoni Pratalli, Cravinhos, São Paulo	Abrir
12/01/2026, 04:53:35	23	-21.33252, -47.75303	Rua Adoni Pratalli, Cravinhos, São Paulo	Abrir

Data/Hora	Vel. (km/h)	Lat/Lon	Endereço	Link
12/01/2026, 04:53:43	14	-21.33295, -47.75320	Rua Adoni Pratalli, Cravinhos, São Paulo	Abrir
12/01/2026, 04:53:59	23	-21.33347, -47.75340	Rua Adoni Pratalli, Cravinhos, São Paulo	Abrir
12/01/2026, 04:54:07	25	-21.33394, -47.75359	Rua Adoni Pratalli, Cravinhos, São Paulo	Abrir
12/01/2026, 04:54:15	27	-21.33444, -47.75378	Rua Adoni Pratalli, Cravinhos, São Paulo	Abrir
12/01/2026, 04:54:23	14	-21.33482, -47.75394	Rua Adoni Pratalli, Cravinhos, São Paulo	Abrir
12/01/2026, 04:54:33	20	-21.33525, -47.75411	Rua Adoni Pratalli, Cravinhos, São Paulo	Abrir
12/01/2026, 04:54:43	15	-21.33558, -47.75418	Avenida Pedro Duarte Amoroso, Cravinhos, São Paulo	Abrir
12/01/2026, 04:54:47	24	-21.33567, -47.75400	Cravinhos, São Paulo	Abrir
12/01/2026, 04:54:55	28	-21.33586, -47.75345	Avenida Pedro Duarte Amoroso, Cravinhos, São Paulo	Abrir
12/01/2026, 04:55:05	21	-21.33605, -47.75292	Avenida Pedro Duarte Amoroso, Cravinhos, São Paulo	Abrir
12/01/2026, 04:55:11	15	-21.33617, -47.75273	Avenida Pedro Duarte Amoroso, Cravinhos, São Paulo	Abrir
12/01/2026, 04:55:13	19	-21.33625, -47.75274	Rua Wladimir Chaves, Cravinhos, São Paulo	Abrir
12/01/2026, 04:55:20	31	-21.33671, -47.75299	Rua Wladimir Chaves, Cravinhos, São Paulo	Abrir

Data/Hora	Vel. (km/h)	Lat/Lon	Endereço	Link
12/01/2026, 04:55:27	33	-21.33724, -47.75324	Rua Wladimir Chaves, Cravinhos, São Paulo	Abrir
12/01/2026, 04:55:33	29	-21.33769, -47.75345	Rua Wladimir Chaves, Cravinhos, São Paulo	Abrir
12/01/2026, 04:55:41	22	-21.33805, -47.75375	Rua Wladimir Chaves, Cravinhos, São Paulo	Abrir
12/01/2026, 04:55:44	29	-21.33803, -47.75396	Rodovia José Fregonesi, Cravinhos, São Paulo	Abrir
12/01/2026, 04:55:49	41	-21.33788, -47.75442	Rodovia José Fregonesi, Cravinhos, São Paulo	Abrir
12/01/2026, 04:55:55	47	-21.33757, -47.75507	Rodovia José Fregonesi, Cravinhos, São Paulo	Abrir
12/01/2026, 04:55:59	51	-21.33734, -47.75555	Rodovia José Fregonesi, Cravinhos, São Paulo	Abrir
12/01/2026, 04:56:03	54	-21.33710, -47.75606	Rodovia José Fregonesi, Cravinhos, São Paulo	Abrir
12/01/2026, 04:56:08	56	-21.33678, -47.75673	Rodovia José Fregonesi, Cravinhos, São Paulo	Abrir
12/01/2026, 04:56:11	56	-21.33659, -47.75713	Rodovia José Fregonesi, Cravinhos, São Paulo	Abrir
12/01/2026, 04:56:16	55	-21.33627, -47.75779	Rodovia José Fregonesi, Cravinhos, São Paulo	Abrir
12/01/2026, 04:56:19	54	-21.33608, -47.75819	Rodovia José Fregonesi, Cravinhos, São Paulo	Abrir
12/01/2026, 04:56:22	54	-21.33589, -47.75858	Rodovia José Fregonesi, Cravinhos, São Paulo	Abrir

Data/Hora	Vel. (km/h)	Lat/Lon	Endereço	Link
12/01/2026, 04:56:26	55	-21.33564, -47.75911	Rodovia José Fregonesi, Cravinhos, São Paulo	Abrir
12/01/2026, 04:56:31	55	-21.33532, -47.75976	Rodovia José Fregonesi, Cravinhos, São Paulo	Abrir
12/01/2026, 04:56:35	55	-21.33507, -47.76029	Rodovia José Fregonesi, Cravinhos, São Paulo	Abrir
12/01/2026, 04:56:39	55	-21.33481, -47.76082	Rodovia José Fregonesi, Cravinhos, São Paulo	Abrir
12/01/2026, 04:56:43	56	-21.33456, -47.76135	Rodovia José Fregonesi, Cravinhos, São Paulo	Abrir
12/01/2026, 04:56:47	56	-21.33429, -47.76189	Rodovia José Fregonesi, Cravinhos, São Paulo	Abrir
12/01/2026, 04:56:51	59	-21.33402, -47.76244	Rodovia José Fregonesi, Cravinhos, São Paulo	Abrir
12/01/2026, 04:56:55	59	-21.33375, -47.76301	Rodovia José Fregonesi, Cravinhos, São Paulo	Abrir
12/01/2026, 04:56:59	58	-21.33348, -47.76357	Rodovia José Fregonesi, Cravinhos, São Paulo	Abrir
12/01/2026, 04:57:03	58	-21.33322, -47.76413	Rodovia José Fregonesi, Cravinhos, São Paulo	Abrir
12/01/2026, 04:57:07	57	-21.33295, -47.76469	Rodovia José Fregonesi, Cravinhos, São Paulo	Abrir
12/01/2026, 04:57:11	56	-21.33269, -47.76523	Rodovia José Fregonesi, Cravinhos, São Paulo	Abrir
12/01/2026, 04:57:15	56	-21.33243, -47.76577	Rodovia José Fregonesi, Cravinhos, São Paulo	Abrir

Data/Hora	Vel. (km/h)	Lat/Lon	Endereço	Link
12/01/2026, 04:57:19	56	-21.33217, -47.76631	Rodovia José Fregonesi, Cravinhos, São Paulo	Abrir
12/01/2026, 04:57:23	56	-21.33191, -47.76684	Rodovia José Fregonesi, Cravinhos, São Paulo	Abrir
12/01/2026, 04:57:26	55	-21.33172, -47.76724	Rodovia José Fregonesi, Cravinhos, São Paulo	Abrir
12/01/2026, 04:57:31	54	-21.33141, -47.76789	Rodovia José Fregonesi, Cravinhos, São Paulo	Abrir
12/01/2026, 04:57:35	55	-21.33116, -47.76841	Rodovia José Fregonesi, Cravinhos, São Paulo	Abrir
12/01/2026, 04:57:39	57	-21.33090, -47.76895	Rodovia José Fregonesi, Cravinhos, São Paulo	Abrir
12/01/2026, 04:57:43	57	-21.33064, -47.76949	Rodovia José Fregonesi, Cravinhos, São Paulo	Abrir
12/01/2026, 04:57:47	57	-21.33038, -47.77004	Rodovia José Fregonesi, Cravinhos, São Paulo	Abrir
12/01/2026, 04:57:51	58	-21.33011, -47.77059	Rodovia José Fregonesi, Cravinhos, São Paulo	Abrir
12/01/2026, 04:57:51	58	-21.33011, -47.77059	Rodovia José Fregonesi, Cravinhos, São Paulo	Abrir
12/01/2026, 04:57:55	58	-21.32985, -47.77115	Rodovia José Fregonesi, Cravinhos, São Paulo	Abrir
12/01/2026, 04:57:55	58	-21.32985, -47.77115	Rodovia José Fregonesi, Cravinhos, São Paulo	Abrir
12/01/2026, 04:57:59	58	-21.32959, -47.77170	Rodovia José Fregonesi, Cravinhos, São Paulo	Abrir

Data/Hora	Vel. (km/h)	Lat/Lon	Endereço	Link
12/01/2026, 04:58:03	59	-21.32933, -47.77227	Rodovia José Fregonesi, Cravinhos, São Paulo	Abrir
12/01/2026, 04:58:07	61	-21.32907, -47.77285	Rodovia José Fregonesi, Cravinhos, São Paulo	Abrir
12/01/2026, 04:58:11	62	-21.32880, -47.77346	Rodovia José Fregonesi, Cravinhos, São Paulo	Abrir
12/01/2026, 04:58:15	63	-21.32854, -47.77408	Rodovia José Fregonesi, Cravinhos, São Paulo	Abrir
12/01/2026, 04:58:19	65	-21.32828, -47.77471	Rodovia José Fregonesi, Cravinhos, São Paulo	Abrir
12/01/2026, 04:58:23	66	-21.32801, -47.77536	Rodovia José Fregonesi, Cravinhos, São Paulo	Abrir
12/01/2026, 04:58:26	65	-21.32782, -47.77584	Rodovia José Fregonesi, Cravinhos, São Paulo	Abrir
12/01/2026, 04:58:30	65	-21.32756, -47.77649	Rodovia José Fregonesi, Cravinhos, São Paulo	Abrir
12/01/2026, 04:58:35	65	-21.32724, -47.77729	Rodovia José Fregonesi, Cravinhos, São Paulo	Abrir
12/01/2026, 04:58:39	64	-21.32699, -47.77793	Rodovia José Fregonesi, Cravinhos, São Paulo	Abrir
12/01/2026, 04:58:43	64	-21.32674, -47.77857	Rodovia José Fregonesi, Cravinhos, São Paulo	Abrir
12/01/2026, 04:58:47	64	-21.32649, -47.77920	Rodovia José Fregonesi, Cravinhos, São Paulo	Abrir
12/01/2026, 04:58:51	65	-21.32623, -47.77984	Rodovia José Fregonesi, Cravinhos, São Paulo	Abrir

Data/Hora	Vel. (km/h)	Lat/Lon	Endereço	Link
12/01/2026, 04:58:55	64	-21.32597, -47.78048	Rodovia José Fregonesi, Cravinhos, São Paulo	Abrir
12/01/2026, 04:58:59	65	-21.32571, -47.78112	Rodovia José Fregonesi, Cravinhos, São Paulo	Abrir
12/01/2026, 04:59:03	65	-21.32545, -47.78176	Rodovia José Fregonesi, Cravinhos, São Paulo	Abrir
12/01/2026, 04:59:07	64	-21.32520, -47.78240	Rodovia José Fregonesi, Cravinhos, São Paulo	Abrir
12/01/2026, 04:59:11	63	-21.32495, -47.78302	Rodovia José Fregonesi, Cravinhos, São Paulo	Abrir
12/01/2026, 04:59:11	63	-21.32495, -47.78302	Rodovia José Fregonesi, Cravinhos, São Paulo	Abrir
12/01/2026, 04:59:15	62	-21.32470, -47.78364	Rodovia José Fregonesi, Cravinhos, São Paulo	Abrir
12/01/2026, 04:59:19	63	-21.32445, -47.78426	Rodovia José Fregonesi, Cravinhos, São Paulo	Abrir
12/01/2026, 04:59:23	63	-21.32420, -47.78489	Rodovia José Fregonesi, Cravinhos, São Paulo	Abrir
12/01/2026, 04:59:27	62	-21.32396, -47.78551	Rodovia José Fregonesi, Cravinhos, São Paulo	Abrir
12/01/2026, 04:59:31	62	-21.32371, -47.78613	Rodovia José Fregonesi, Cravinhos, São Paulo	Abrir
12/01/2026, 04:59:34	63	-21.32352, -47.78659	Rodovia José Fregonesi, Cravinhos, São Paulo	Abrir
12/01/2026, 04:59:39	63	-21.32321, -47.78738	Rodovia José Fregonesi, Cravinhos, São Paulo	Abrir














Data/Hora	Vel. (km/h)	Lat/Lon	Endereço	Link
12/01/2026, 04:59:43	63	-21.32297, -47.78800	Rodovia José Fregonesi, Cravinhos, São Paulo	Abrir
12/01/2026, 04:59:47	62	-21.32272, -47.78862	Rodovia José Fregonesi, Cravinhos, São Paulo	Abrir
12/01/2026, 04:59:51	61	-21.32248, -47.78923	Rodovia José Fregonesi, Ribeirão Preto, São Paulo	Abrir
12/01/2026, 04:59:55	61	-21.32224, -47.78983	Rodovia José Fregonesi, Ribeirão Preto, São Paulo	Abrir
12/01/2026, 04:59:59	62	-21.32199, -47.79044	Rodovia José Fregonesi, Ribeirão Preto, São Paulo	Abrir
12/01/2026, 05:00:03	63	-21.32174, -47.79106	Rodovia José Fregonesi, Ribeirão Preto, São Paulo	Abrir
12/01/2026, 05:00:07	63	-21.32150, -47.79169	Rodovia José Fregonesi, Ribeirão Preto, São Paulo	Abrir
12/01/2026, 05:00:11	63	-21.32124, -47.79232	Rodovia José Fregonesi, Ribeirão Preto, São Paulo	Abrir
12/01/2026, 05:00:16	62	-21.32093, -47.79309	Rodovia José Fregonesi, Ribeirão Preto, São Paulo	Abrir
12/01/2026, 05:00:19	61	-21.32074, -47.79355	Rodovia José Fregonesi, Ribeirão Preto, São Paulo	Abrir
12/01/2026, 05:00:23	60	-21.32050, -47.79415	Rodovia José Fregonesi, Ribeirão Preto, São Paulo	Abrir
12/01/2026, 05:00:27	61	-21.32026, -47.79475	Rodovia José Fregonesi, Cravinhos, São Paulo	Abrir
12/01/2026, 05:00:31	62	-21.32002, -47.79536	Rodovia José Fregonesi, Cravinhos, São Paulo	Abrir

Data/Hora	Vel. (km/h)	Lat/Lon	Endereço	Link
12/01/2026, 05:00:35	61	-21.31977, -47.79597	Rodovia José Fregonesi, Cravinhos, São Paulo	Abrir
12/01/2026, 05:00:38	61	-21.31959, -47.79643	Rodovia José Fregonesi, Cravinhos, São Paulo	Abrir
12/01/2026, 05:00:43	62	-21.31929, -47.79719	Rodovia José Fregonesi, Cravinhos, São Paulo	Abrir
12/01/2026, 05:00:47	63	-21.31904, -47.79782	Rodovia José Fregonesi, Cravinhos, São Paulo	Abrir
12/01/2026, 05:00:51	63	-21.31879, -47.79844	Rodovia José Fregonesi, Cravinhos, São Paulo	Abrir
12/01/2026, 05:00:55	63	-21.31854, -47.79907	Rodovia José Fregonesi, Cravinhos, São Paulo	Abrir
12/01/2026, 05:00:59	63	-21.31829, -47.79969	Rodovia José Fregonesi, Cravinhos, São Paulo	Abrir
12/01/2026, 05:01:03	63	-21.31804, -47.80032	Rodovia José Fregonesi, Cravinhos, São Paulo	Abrir
12/01/2026, 05:01:07	63	-21.31779, -47.80094	Rodovia José Fregonesi, Cravinhos, São Paulo	Abrir
12/01/2026, 05:01:11	63	-21.31755, -47.80157	Rodovia José Fregonesi, Cravinhos, São Paulo	Abrir
12/01/2026, 05:01:15	63	-21.31730, -47.80219	Rodovia José Fregonesi, Cravinhos, São Paulo	Abrir
12/01/2026, 05:01:19	63	-21.31705, -47.80282	Rodovia José Fregonesi, Cravinhos, São Paulo	Abrir
12/01/2026, 05:01:23	63	-21.31680, -47.80344	Rodovia José Fregonesi, Cravinhos, São Paulo	Abrir

Data/Hora	Vel. (km/h)	Lat/Lon	Endereço	Link
12/01/2026, 05:01:27	63	-21.31655, -47.80407	Rodovia José Fregonesi, Cravinhos, São Paulo	Abrir
12/01/2026, 05:01:31	64	-21.31630, -47.80469	Rodovia José Fregonesi, Cravinhos, São Paulo	Abrir
12/01/2026, 05:01:35	65	-21.31604, -47.80533	Rodovia José Fregonesi, Cravinhos, São Paulo	Abrir
12/01/2026, 05:01:38	66	-21.31584, -47.80582	Rodovia José Fregonesi, Cravinhos, São Paulo	Abrir
12/01/2026, 05:01:43	67	-21.31552, -47.80664	Rodovia José Fregonesi, Cravinhos, São Paulo	Abrir
12/01/2026, 05:01:47	67	-21.31525, -47.80731	Rodovia José Fregonesi, Ribeirão Preto, São Paulo	Abrir
12/01/2026, 05:01:51	67	-21.31498, -47.80798	Rodovia José Fregonesi, Ribeirão Preto, São Paulo	Abrir
12/01/2026, 05:01:55	68	-21.31471, -47.80865	Rodovia José Fregonesi, Ribeirão Preto, São Paulo	Abrir
12/01/2026, 05:01:59	69	-21.31444, -47.80933	Rodovia José Fregonesi, Ribeirão Preto, São Paulo	Abrir
12/01/2026, 05:02:03	70	-21.31416, -47.81002	Rodovia José Fregonesi, Ribeirão Preto, São Paulo	Abrir
12/01/2026, 05:02:07	71	-21.31388, -47.81073	Rodovia José Fregonesi, Ribeirão Preto, São Paulo	Abrir
12/01/2026, 05:02:11	72	-21.31360, -47.81144	Rodovia José Fregonesi, Ribeirão Preto, São Paulo	Abrir
12/01/2026, 05:02:15	73	-21.31332, -47.81216	Rodovia José Fregonesi, Ribeirão Preto, São Paulo	Abrir

Data/Hora	Vel. (km/h)	Lat/Lon	Endereço	Link
12/01/2026, 05:02:19	73	-21.31303, -47.81289	Rodovia José Fregonesi, Ribeirão Preto, São Paulo	Abrir
12/01/2026, 05:02:23	73	-21.31274, -47.81362	Rodovia José Fregonesi, Ribeirão Preto, São Paulo	Abrir
12/01/2026, 05:02:27	72	-21.31245, -47.81434	Rodovia José Fregonesi, Ribeirão Preto, São Paulo	Abrir
12/01/2026, 05:02:31	71	-21.31217, -47.81505	Rodovia José Fregonesi, Ribeirão Preto, São Paulo	Abrir
12/01/2026, 05:02:34	70	-21.31196, -47.81557	Rodovia José Fregonesi, Ribeirão Preto, São Paulo	Abrir
12/01/2026, 05:02:39	69	-21.31162, -47.81644	Rodovia José Fregonesi, Ribeirão Preto, São Paulo	Abrir
12/01/2026, 05:02:43	68	-21.31135, -47.81712	Rodovia José Fregonesi, Ribeirão Preto, São Paulo	Abrir
12/01/2026, 05:02:47	67	-21.31108, -47.81779	Rodovia José Fregonesi, Ribeirão Preto, São Paulo	Abrir
12/01/2026, 05:02:51	68	-21.31081, -47.81845	Rodovia José Fregonesi, Chácaras Panorama, Ribeirão Preto, São Paulo	Abrir
12/01/2026, 05:02:55	68	-21.31054, -47.81912	Rodovia José Fregonesi, Chácaras Panorama, Ribeirão Preto, São Paulo	Abrir
12/01/2026, 05:02:59	68	-21.31027, -47.81979	Rodovia José Fregonesi, Chácaras Panorama, Ribeirão Preto, São Paulo	Abrir
12/01/2026, 05:03:03	67	-21.31001, -47.82046	Rodovia José Fregonesi, Chácaras Panorama, Ribeirão Preto, São Paulo	Abrir
12/01/2026, 05:03:07	66	-21.30974, -47.82112	Rodovia José Fregonesi, Chácaras Panorama, Ribeirão Preto, São Paulo	Abrir

Data/Hora	Vel. (km/h)	Lat/Lon	Endereço	Link
12/01/2026, 05:03:11	54	-21.30950, -47.82173	SP-328, Chácaras Panorama, Ribeirão Preto, São Paulo	Abrir
12/01/2026, 05:03:15	38	-21.30930, -47.82217	Trevo Mariinha F. Consonni, Chácaras Panorama, Ribeirão Preto, São Paulo	Abrir
12/01/2026, 05:03:21	38	-21.30886, -47.82254	Trevo Mariinha F. Consonni, Chácaras Panorama, Ribeirão Preto, São Paulo	Abrir
12/01/2026, 05:03:25	42	-21.30847, -47.82245	Trevo Mariinha F. Consonni, Chácaras Panorama, Ribeirão Preto, São Paulo	Abrir
12/01/2026, 05:03:28	40	-21.30824, -47.82221	Trevo Mariinha F. Consonni, Chácaras Panorama, Ribeirão Preto, São Paulo	Abrir
12/01/2026, 05:03:31	39	-21.30818, -47.82190	Trevo Mariinha F. Consonni, Chácaras Panorama, Ribeirão Preto, São Paulo	Abrir
12/01/2026, 05:03:34	40	-21.30827, -47.82160	Trevo Mariinha F. Consonni, Chácaras Panorama, Ribeirão Preto, São Paulo	Abrir
12/01/2026, 05:03:39	38	-21.30869, -47.82133	Trevo Mariinha F. Consonni, Chácaras Panorama, Ribeirão Preto, São Paulo	Abrir
12/01/2026, 05:03:43	34	-21.30904, -47.82138	Rodovia Antônio Machado Sant'Anna, Chácaras Panorama, Ribeirão Preto, São Paulo	Abrir
12/01/2026, 05:03:49	39	-21.30955, -47.82161	Rodovia Antônio Machado Sant'Anna, Chácaras Panorama, Ribeirão Preto, São Paulo	Abrir
12/01/2026, 05:03:55	45	-21.31014, -47.82191	Rodovia Antônio Machado Sant'Anna, Chácaras Panorama, Ribeirão Preto, São Paulo	Abrir
12/01/2026, 05:03:59	46	-21.31055, -47.82213	Rodovia Antônio Machado Sant'Anna, Chácaras Panorama, Ribeirão Preto, São Paulo	Abrir
12/01/2026, 05:04:03	49	-21.31100, -47.82235	Rodovia Antônio Machado Sant'Anna, Chácaras Panorama, Ribeirão Preto, São Paulo	Abrir

Data/Hora	Vel. (km/h)	Lat/Lon	Endereço	Link
12/01/2026, 05:04:07		-21.31148, -47.82260	Rodovia Antônio Machado Sant'Anna, Chácaras Panorama, Ribeirão Preto, São Paulo	Abrir
12/01/2026, 05:04:11		-21.31201, -47.82286	Rodovia Antônio Machado Sant'Anna, Chácaras Panorama, Ribeirão Preto, São Paulo	Abrir
12/01/2026, 05:04:15		-21.31257, -47.82313	Rodovia Antônio Machado Sant'Anna, Chácaras Panorama, Ribeirão Preto, São Paulo	Abrir
12/01/2026, 05:04:19		-21.31316, -47.82342	Rodovia Antônio Machado Sant'Anna, Chácaras Panorama, Ribeirão Preto, São Paulo	Abrir
12/01/2026, 05:04:23		-21.31378, -47.82370	Rodovia Antônio Machado Sant'Anna, Chácaras Panorama, Ribeirão Preto, São Paulo	Abrir
12/01/2026, 05:04:27		-21.31443, -47.82399	Rodovia Antônio Machado Sant'Anna, Chácaras Panorama, Ribeirão Preto, São Paulo	Abrir
12/01/2026, 05:04:31		-21.31509, -47.82430	Rodovia Antônio Machado Sant'Anna, Chácaras Panorama, Ribeirão Preto, São Paulo	Abrir
12/01/2026, 05:04:34		-21.31557, -47.82454	Rodovia Antônio Machado Sant'Anna, Chácaras Panorama, Ribeirão Preto, São Paulo	Abrir
12/01/2026, 05:04:39		-21.31640, -47.82494	Rodovia Antônio Machado Sant'Anna, Chácaras Panorama, Ribeirão Preto, São Paulo	Abrir
12/01/2026, 05:04:43		-21.31708, -47.82527	Rodovia Antônio Machado Sant'Anna, Chácaras Panorama, Ribeirão Preto, São Paulo	Abrir
12/01/2026, 05:04:47		-21.31776, -47.82561	Rodovia Antônio Machado Sant'Anna, Chácaras Panorama, Ribeirão Preto, São Paulo	Abrir
12/01/2026, 05:04:51		-21.31845, -47.82594	Rodovia Antônio Machado Sant'Anna, Chácaras Panorama, Ribeirão Preto, São Paulo	Abrir
12/01/2026, 05:04:55		-21.31916, -47.82629	Rodovia Antônio Machado Sant'Anna, Chácaras Panorama, Ribeirão Preto, São Paulo	Abrir

Data/Hora	Vel. (km/h)	Lat/Lon	Endereço	Link
12/01/2026, 05:04:59	78	-21.31986, -47.82663	Rodovia Antônio Machado Sant'Anna, Chácaras Panorama, Ribeirão Preto, São Paulo	Abrir
12/01/2026, 05:05:03	78	-21.32057, -47.82698	Rodovia Antônio Machado Sant'Anna, Chácaras Panorama, Ribeirão Preto, São Paulo	Abrir
12/01/2026, 05:05:07	78	-21.32129, -47.82733	Rodovia Antônio Machado Sant'Anna, Chácaras Panorama, Ribeirão Preto, São Paulo	Abrir
12/01/2026, 05:05:11	77	-21.32201, -47.82768	Rodovia Antônio Machado Sant'Anna, Chácaras Panorama, Ribeirão Preto, São Paulo	Abrir
12/01/2026, 05:05:15	76	-21.32271, -47.82802	Rodovia Antônio Machado Sant'Anna, Chácaras Panorama, Ribeirão Preto, São Paulo	Abrir
12/01/2026, 05:05:19	77	-21.32341, -47.82837	Rodovia Antônio Machado Sant'Anna, Chácaras Panorama, Ribeirão Preto, São Paulo	Abrir
12/01/2026, 05:05:23	80	-21.32413, -47.82872	Rodovia Antônio Machado Sant'Anna, Chácaras Panorama, Ribeirão Preto, São Paulo	Abrir
12/01/2026, 05:05:27	82	-21.32488, -47.82908	Rodovia Antônio Machado Sant'Anna, Chácaras Panorama, Ribeirão Preto, São Paulo	Abrir
12/01/2026, 05:05:31	81	-21.32563, -47.82945	Rodovia Antônio Machado Sant'Anna, Chácaras Panorama, Ribeirão Preto, São Paulo	Abrir
12/01/2026, 05:05:34	82	-21.32619, -47.82972	Rodovia Antônio Machado Sant'Anna, Chácaras Panorama, Ribeirão Preto, São Paulo	Abrir
12/01/2026, 05:05:39	83	-21.32714, -47.83019	Rodovia Antônio Machado Sant'Anna, Chácaras Panorama, Ribeirão Preto, São Paulo	Abrir
12/01/2026, 05:05:43	84	-21.32791, -47.83056	Rodovia Antônio Machado Sant'Anna, Chácaras Panorama, Ribeirão Preto, São Paulo	Abrir
12/01/2026, 05:05:47	85	-21.32868, -47.83094	Rodovia Antônio Machado Sant'Anna, Chácaras Panorama, Ribeirão Preto, São Paulo	Abrir

Data/Hora	Vel. (km/h)	Lat/Lon	Endereço	Link
12/01/2026, 05:05:51	87	-21.32947, -47.83132	Rodovia Antônio Machado Sant'Anna, Chácaras Panorama, Ribeirão Preto, São Paulo	Abrir
12/01/2026, 05:05:55	90	-21.33028, -47.83172	Rodovia Antônio Machado Sant'Anna, Chácaras Panorama, Ribeirão Preto, São Paulo	Abrir
12/01/2026, 05:05:57	92	-21.33070, -47.83192	Rodovia Antônio Machado Sant'Anna, Chácaras Panorama, Ribeirão Preto, São Paulo	Abrir
12/01/2026, 05:05:59	92	-21.33112, -47.83213	Rodovia Antônio Machado Sant'Anna, Chácaras Panorama, Ribeirão Preto, São Paulo	Abrir
12/01/2026, 05:06:01	91	-21.33154, -47.83233	Rodovia Antônio Machado Sant'Anna, Chácaras Panorama, Ribeirão Preto, São Paulo	Abrir
12/01/2026, 05:06:03	89	-21.33195, -47.83254	Rodovia Antônio Machado Sant'Anna, Chácaras Panorama, Ribeirão Preto, São Paulo	Abrir
12/01/2026, 05:06:08	82	-21.33292, -47.83301	Rodovia Antônio Machado Sant'Anna, Chácaras Panorama, Ribeirão Preto, São Paulo	Abrir
12/01/2026, 05:06:11	81	-21.33348, -47.83328	Rodovia Antônio Machado Sant'Anna, Chácaras Panorama, Ribeirão Preto, São Paulo	Abrir
12/01/2026, 05:06:15	83	-21.33423, -47.83364	Rodovia Antônio Machado Sant'Anna, Chácaras Panorama, Ribeirão Preto, São Paulo	Abrir
12/01/2026, 05:06:19	86	-21.33500, -47.83402	Rodovia Antônio Machado Sant'Anna, Chácaras Panorama, Ribeirão Preto, São Paulo	Abrir
12/01/2026, 05:06:23	85	-21.33579, -47.83441	Rodovia Antônio Machado Sant'Anna, Chácaras Panorama, Ribeirão Preto, São Paulo	Abrir
12/01/2026, 05:06:27	86	-21.33657, -47.83479	Rodovia Antônio Machado Sant'Anna, Chácaras Panorama, Ribeirão Preto, São Paulo	Abrir
12/01/2026, 05:06:31	88	-21.33737, -47.83518	Rodovia Antônio Machado Sant'Anna, Chácaras Panorama, Ribeirão Preto, São Paulo	Abrir

Data/Hora	Vel. (km/h)	Lat/Lon	Endereço	Link
12/01/2026, 05:06:34	86	-21.33797, -47.83547	Rodovia Antônio Machado Sant'Anna, Chácaras Panorama, Ribeirão Preto, São Paulo	Abrir
12/01/2026, 05:06:39	82	-21.33893, -47.83594	Rodovia Antônio Machado Sant'Anna, Chácaras Panorama, Ribeirão Preto, São Paulo	Abrir
12/01/2026, 05:06:43	82	-21.33967, -47.83630	Rodovia Antônio Machado Sant'Anna, Chácaras Panorama, Ribeirão Preto, São Paulo	Abrir
12/01/2026, 05:06:47	84	-21.34043, -47.83667	Rodovia Antônio Machado Sant'Anna, Chácaras Panorama, Ribeirão Preto, São Paulo	Abrir
12/01/2026, 05:06:51	84	-21.34120, -47.83705	Rodovia Antônio Machado Sant'Anna, Chácaras Panorama, Ribeirão Preto, São Paulo	Abrir
12/01/2026, 05:06:55	83	-21.34197, -47.83743	Rodovia Antônio Machado Sant'Anna, Chácaras Panorama, Ribeirão Preto, São Paulo	Abrir
12/01/2026, 05:06:59	82	-21.34273, -47.83780	Rodovia Antônio Machado Sant'Anna, Chácaras Panorama, Ribeirão Preto, São Paulo	Abrir
12/01/2026, 05:07:03	83	-21.34348, -47.83817	Rodovia Antônio Machado Sant'Anna, Chácaras Panorama, Ribeirão Preto, São Paulo	Abrir
12/01/2026, 05:07:07	84	-21.34425, -47.83854	Rodovia Antônio Machado Sant'Anna, Chácaras Panorama, Ribeirão Preto, São Paulo	Abrir
12/01/2026, 05:07:11	85	-21.34503, -47.83892	Rodovia Antônio Machado Sant'Anna, Ribeirão Preto, São Paulo	Abrir
12/01/2026, 05:07:15	86	-21.34582, -47.83931	Rodovia Antônio Machado Sant'Anna, Ribeirão Preto, São Paulo	Abrir
12/01/2026, 05:07:19	85	-21.34660, -47.83969	Rodovia Antônio Machado Sant'Anna, Ribeirão Preto, São Paulo	Abrir
12/01/2026, 05:07:23	84	-21.34738, -47.84007	Rodovia Antônio Machado Sant'Anna, Ribeirão Preto, São Paulo	Abrir

Data/Hora	Vel. (km/h)	Lat/Lon	Endereço	Link
12/01/2026, 05:07:27	85	-21.34815, -47.84045	Rodovia Antônio Machado Sant'Anna, Ribeirão Preto, São Paulo	Abrir
12/01/2026, 05:07:30	85	-21.34874, -47.84073	Rodovia Antônio Machado Sant'Anna, Ribeirão Preto, São Paulo	Abrir
12/01/2026, 05:07:34	86	-21.34952, -47.84112	Rodovia Antônio Machado Sant'Anna, Ribeirão Preto, São Paulo	Abrir
12/01/2026, 05:07:39	86	-21.35051, -47.84160	Rodovia Antônio Machado Sant'Anna, Ribeirão Preto, São Paulo	Abrir
12/01/2026, 05:07:43	87	-21.35130, -47.84199	Rodovia Antônio Machado Sant'Anna, Ribeirão Preto, São Paulo	Abrir
12/01/2026, 05:07:47	90	-21.35212, -47.84239	Rodovia Antônio Machado Sant'Anna, Ribeirão Preto, São Paulo	Abrir
12/01/2026, 05:07:49	91	-21.35253, -47.84259	Rodovia Antônio Machado Sant'Anna, Ribeirão Preto, São Paulo	Abrir
12/01/2026, 05:07:52	93	-21.35317, -47.84290	Rodovia Antônio Machado Sant'Anna, Ribeirão Preto, São Paulo	Abrir
12/01/2026, 05:07:53	94	-21.35338, -47.84301	Rodovia Antônio Machado Sant'Anna, Ribeirão Preto, São Paulo	Abrir
12/01/2026, 05:07:55	95	-21.35381, -47.84322	Rodovia Antônio Machado Sant'Anna, Ribeirão Preto, São Paulo	Abrir
12/01/2026, 05:07:57	94	-21.35425, -47.84343	Rodovia Antônio Machado Sant'Anna, Ribeirão Preto, São Paulo	Abrir
12/01/2026, 05:07:59	93	-21.35468, -47.84364	Rodovia Antônio Machado Sant'Anna, Cravinhos, São Paulo	Abrir
12/01/2026, 05:08:01	91	-21.35510, -47.84385	Rodovia Antônio Machado Sant'Anna, Cravinhos, São Paulo	Abrir

Data/Hora	Vel. (km/h)	Lat/Lon	Endereço	Link
12/01/2026, 05:08:03	89	-21.35551, -47.84405	Rodovia Antônio Machado Sant'Anna, Cravinhos, São Paulo	Abrir
12/01/2026, 05:08:07	87	-21.35632, -47.84444	Rodovia Antônio Machado Sant'Anna, Cravinhos, São Paulo	Abrir
12/01/2026, 05:08:11	86	-21.35712, -47.84483	Rodovia Antônio Machado Sant'Anna, Cravinhos, São Paulo	Abrir
12/01/2026, 05:08:15	84	-21.35790, -47.84521	Rodovia Antônio Machado Sant'Anna, Cravinhos, São Paulo	Abrir
12/01/2026, 05:08:20	83	-21.35885, -47.84567	Rodovia Antônio Machado Sant'Anna, Cravinhos, São Paulo	Abrir
12/01/2026, 05:08:23	83	-21.35942, -47.84595	Rodovia Antônio Machado Sant'Anna, Cravinhos, São Paulo	Abrir
12/01/2026, 05:08:28	83	-21.36038, -47.84642	Rodovia Antônio Machado Sant'Anna, Cravinhos, São Paulo	Abrir
12/01/2026, 05:08:30	83	-21.36076, -47.84660	Rodovia Antônio Machado Sant'Anna, Cravinhos, São Paulo	Abrir
12/01/2026, 05:08:35	83	-21.36172, -47.84707	Rodovia Antônio Machado Sant'Anna, Cravinhos, São Paulo	Abrir
12/01/2026, 05:08:39	83	-21.36248, -47.84744	Rodovia Antônio Machado Sant'Anna, Cravinhos, São Paulo	Abrir
12/01/2026, 05:08:43	82	-21.36324, -47.84781	Rodovia Antônio Machado Sant'Anna, Cravinhos, São Paulo	Abrir
12/01/2026, 05:08:47	82	-21.36399, -47.84818	Rodovia Antônio Machado Sant'Anna, Cravinhos, São Paulo	Abrir
12/01/2026, 05:08:51	84	-21.36475, -47.84855	Rodovia Antônio Machado Sant'Anna, Cravinhos, São Paulo	Abrir

Data/Hora	Vel. (km/h)	Lat/Lon	Endereço	Link
12/01/2026, 05:08:55	85	-21.36552, -47.84893	Rodovia Antônio Machado Sant'Anna, Cravinhos, São Paulo	Abrir
12/01/2026, 05:08:59	81	-21.36628, -47.84931	Rodovia Antônio Machado Sant'Anna, Cravinhos, São Paulo	Abrir
12/01/2026, 05:09:03	81	-21.36703, -47.84967	Rodovia Antônio Machado Sant'Anna, Cravinhos, São Paulo	Abrir
12/01/2026, 05:09:07	81	-21.36778, -47.85003	Rodovia Antônio Machado Sant'Anna, Cravinhos, São Paulo	Abrir
12/01/2026, 05:09:11	79	-21.36851, -47.85039	Rodovia Antônio Machado Sant'Anna, Cravinhos, São Paulo	Abrir
12/01/2026, 05:09:15	78	-21.36923, -47.85075	Rodovia Antônio Machado Sant'Anna, Cravinhos, São Paulo	Abrir
12/01/2026, 05:09:19	76	-21.36994, -47.85109	Rodovia Antônio Machado Sant'Anna, Cravinhos, São Paulo	Abrir
12/01/2026, 05:09:24	76	-21.37081, -47.85152	Rodovia Antônio Machado Sant'Anna, Cravinhos, São Paulo	Abrir
12/01/2026, 05:09:26	77	-21.37116, -47.85169	Rodovia Antônio Machado Sant'Anna, Cravinhos, São Paulo	Abrir
12/01/2026, 05:09:30	78	-21.37188, -47.85204	Rodovia Antônio Machado Sant'Anna, Cravinhos, São Paulo	Abrir
12/01/2026, 05:09:35	80	-21.37279, -47.85249	Rodovia Antônio Machado Sant'Anna, Cravinhos, São Paulo	Abrir
12/01/2026, 05:09:39	80	-21.37352, -47.85285	Rodovia Antônio Machado Sant'Anna, Cravinhos, São Paulo	Abrir
12/01/2026, 05:09:43	79	-21.37425, -47.85320	Rodovia Antônio Machado Sant'Anna, Cravinhos, São Paulo	Abrir

Data/Hora	Vel. (km/h)	Lat/Lon	Endereço	Link
12/01/2026, 05:09:47	79	-21.37497, -47.85356	Rodovia Antônio Machado Sant'Anna, Cravinhos, São Paulo	Abrir
12/01/2026, 05:09:51	78	-21.37569, -47.85391	Rodovia Antônio Machado Sant'Anna, Cravinhos, São Paulo	Abrir
12/01/2026, 05:09:55	77	-21.37639, -47.85426	Rodovia Antônio Machado Sant'Anna, Cravinhos, São Paulo	Abrir
12/01/2026, 05:09:59	76	-21.37709, -47.85460	Rodovia Antônio Machado Sant'Anna, Cravinhos, São Paulo	Abrir
12/01/2026, 05:10:03	75	-21.37778, -47.85494	Rodovia Antônio Machado Sant'Anna, Cravinhos, São Paulo	Abrir
12/01/2026, 05:10:07	77	-21.37848, -47.85528	Rodovia Antônio Machado Sant'Anna, Cravinhos, São Paulo	Abrir
12/01/2026, 05:10:11	77	-21.37919, -47.85563	Rodovia Antônio Machado Sant'Anna, Cravinhos, São Paulo	Abrir
12/01/2026, 05:10:15	78	-21.37991, -47.85598	Rodovia Antônio Machado Sant'Anna, Cravinhos, São Paulo	Abrir
12/01/2026, 05:10:19	78	-21.38063, -47.85633	Rodovia Antônio Machado Sant'Anna, Cravinhos, São Paulo	Abrir
12/01/2026, 05:10:24	85	-21.38157, -47.85679	Rodovia Antônio Machado Sant'Anna, Cravinhos, São Paulo	Abrir
12/01/2026, 05:10:27	89	-21.38218, -47.85708	Rodovia Antônio Machado Sant'Anna, Cravinhos, São Paulo	Abrir
12/01/2026, 05:10:31	88	-21.38299, -47.85747	Rodovia Antônio Machado Sant'Anna, Cravinhos, São Paulo	Abrir
12/01/2026, 05:10:35	88	-21.38379, -47.85786	Rodovia Antônio Machado Sant'Anna, Cravinhos, São Paulo	Abrir

Data/Hora	Vel. (km/h)	Lat/Lon	Endereço	Link
12/01/2026, 05:10:39	90	-21.38461, -47.85826	Rodovia Antônio Machado Sant'Anna, Cravinhos, São Paulo	Abrir
12/01/2026, 05:10:41	92	-21.38503, -47.85847	Rodovia Antônio Machado Sant'Anna, Cravinhos, São Paulo	Abrir
12/01/2026, 05:10:43	93	-21.38545, -47.85867	Rodovia Antônio Machado Sant'Anna, Cravinhos, São Paulo	Abrir
12/01/2026, 05:10:45	94	-21.38588, -47.85888	Rodovia Antônio Machado Sant'Anna, Cravinhos, São Paulo	Abrir
12/01/2026, 05:10:47	95	-21.38632, -47.85910	Rodovia Antônio Machado Sant'Anna, Cravinhos, São Paulo	Abrir
12/01/2026, 05:10:50	96	-21.38698, -47.85942	Rodovia Antônio Machado Sant'Anna, Cravinhos, São Paulo	Abrir
12/01/2026, 05:10:51	97	-21.38720, -47.85953	Rodovia Antônio Machado Sant'Anna, Cravinhos, São Paulo	Abrir
12/01/2026, 05:10:53	98	-21.38765, -47.85975	Rodovia Antônio Machado Sant'Anna, Cravinhos, São Paulo	Abrir
12/01/2026, 05:10:55	99	-21.38810, -47.85997	Rodovia Antônio Machado Sant'Anna, Cravinhos, São Paulo	Abrir
12/01/2026, 05:10:58	100	-21.38878, -47.86031	Rodovia Antônio Machado Sant'Anna, Cravinhos, São Paulo	Abrir
12/01/2026, 05:11:00	101	-21.38924, -47.86053	Rodovia Antônio Machado Sant'Anna, Cravinhos, São Paulo	Abrir
12/01/2026, 05:11:01	101	-21.38948, -47.86064	Rodovia Antônio Machado Sant'Anna, Cravinhos, São Paulo	Abrir
12/01/2026, 05:11:03	102	-21.38994, -47.86087	Rodovia Antônio Machado Sant'Anna, Cravinhos, São Paulo	Abrir

Data/Hora	Vel. (km/h)	Lat/Lon	Endereço	Link
12/01/2026, 05:11:05	102	-21.39041, -47.86110	Rodovia Antônio Machado Sant'Anna, Cravinhos, São Paulo	Abrir
12/01/2026, 05:11:07	103	-21.39088, -47.86133	Rodovia Antônio Machado Sant'Anna, Cravinhos, São Paulo	Abrir
12/01/2026, 05:11:09	103	-21.39135, -47.86156	Rodovia Antônio Machado Sant'Anna, Cravinhos, São Paulo	Abrir
12/01/2026, 05:11:11	102	-21.39182, -47.86179	Rodovia Antônio Machado Sant'Anna, Cravinhos, São Paulo	Abrir
12/01/2026, 05:11:13	101	-21.39229, -47.86202	Rodovia Antônio Machado Sant'Anna, Cravinhos, São Paulo	Abrir
12/01/2026, 05:11:15	99	-21.39274, -47.86224	Rodovia Antônio Machado Sant'Anna, Cravinhos, São Paulo	Abrir
12/01/2026, 05:11:17	97	-21.39319, -47.86246	Rodovia Antônio Machado Sant'Anna, Cravinhos, São Paulo	Abrir
12/01/2026, 05:11:19	94	-21.39362, -47.86268	Rodovia Antônio Machado Sant'Anna, Cravinhos, São Paulo	Abrir
12/01/2026, 05:11:21	91	-21.39405, -47.86288	Rodovia Antônio Machado Sant'Anna, Cravinhos, São Paulo	Abrir
12/01/2026, 05:11:23	88	-21.39445, -47.86308	Rodovia Antônio Machado Sant'Anna, Cravinhos, São Paulo	Abrir
12/01/2026, 05:11:26	84	-21.39505, -47.86337	Rodovia Antônio Machado Sant'Anna, Cravinhos, São Paulo	Abrir
12/01/2026, 05:11:31	83	-21.39600, -47.86384	Rodovia Antônio Machado Sant'Anna, Cravinhos, São Paulo	Abrir
12/01/2026, 05:11:35	83	-21.39677, -47.86421	Rodovia Antônio Machado Sant'Anna, Cravinhos, São Paulo	Abrir

Data/Hora	Vel. (km/h)	Lat/Lon	Endereço	Link
12/01/2026, 05:11:39	82	-21.39753, -47.86458	Rodovia Antônio Machado Sant'Anna, São Paulo	Abrir
12/01/2026, 05:11:43	81	-21.39827, -47.86495	Rodovia Antônio Machado Sant'Anna, São Paulo	Abrir
12/01/2026, 05:11:47	81	-21.39901, -47.86531	Rodovia Antônio Machado Sant'Anna, São Paulo	Abrir
12/01/2026, 05:11:51	83	-21.39977, -47.86568	Rodovia Antônio Machado Sant'Anna, São Paulo	Abrir
12/01/2026, 05:11:55	85	-21.40054, -47.86606	Rodovia Antônio Machado Sant'Anna, São Paulo	Abrir
12/01/2026, 05:11:59	84	-21.40131, -47.86644	Rodovia Antônio Machado Sant'Anna, São Paulo	Abrir
12/01/2026, 05:12:03	83	-21.40207, -47.86681	Rodovia Antônio Machado Sant'Anna, São Paulo	Abrir
12/01/2026, 05:12:07	82	-21.40282, -47.86718	Rodovia Antônio Machado Sant'Anna, São Paulo	Abrir
12/01/2026, 05:12:11	81	-21.40357, -47.86755	Rodovia Antônio Machado Sant'Anna, São Paulo	Abrir
12/01/2026, 05:12:15	81	-21.40432, -47.86791	Rodovia Antônio Machado Sant'Anna, São Paulo	Abrir
12/01/2026, 05:12:19	80	-21.40506, -47.86827	Rodovia Antônio Machado Sant'Anna, São Paulo	Abrir
12/01/2026, 05:12:23	80	-21.40580, -47.86863	Rodovia Antônio Machado Sant'Anna, São Paulo	Abrir
12/01/2026, 05:12:27	79	-21.40652, -47.86899	Rodovia Antônio Machado Sant'Anna, São Paulo	Abrir

Data/Hora	Vel. (km/h)	Lat/Lon	Endereço	Link
12/01/2026, 05:12:31	78	-21.40724, -47.86934	Rodovia Antônio Machado Sant'Anna, São Paulo	Abrir
12/01/2026, 05:12:35	79	-21.40796, -47.86969	Rodovia Antônio Machado Sant'Anna, São Paulo	Abrir
12/01/2026, 05:12:39	80	-21.40870, -47.87005	Rodovia Antônio Machado Sant'Anna, São Paulo	Abrir
12/01/2026, 05:12:43	80	-21.40944, -47.87041	Rodovia Antônio Machado Sant'Anna, São Paulo	Abrir
12/01/2026, 05:12:47	80	-21.41017, -47.87077	Rodovia Antônio Machado Sant'Anna, São Paulo	Abrir
12/01/2026, 05:12:52	82	-21.41110, -47.87123	Rodovia Antônio Machado Sant'Anna, São Paulo	Abrir
12/01/2026, 05:12:55	82	-21.41167, -47.87151	Rodovia Antônio Machado Sant'Anna, São Paulo	Abrir
12/01/2026, 05:12:59	81	-21.41242, -47.87187	Rodovia Antônio Machado Sant'Anna, São Paulo	Abrir
12/01/2026, 05:13:03	82	-21.41316, -47.87223	Rodovia Antônio Machado Sant'Anna, São Paulo	Abrir
12/01/2026, 05:13:07	82	-21.41391, -47.87261	Rodovia Antônio Machado Sant'Anna, São Paulo	Abrir
12/01/2026, 05:13:07	82	-21.41391, -47.87261	Rodovia Antônio Machado Sant'Anna, São Paulo	Abrir
12/01/2026, 05:13:11	82	-21.41466, -47.87297	Rodovia Antônio Machado Sant'Anna, São Paulo	Abrir
12/01/2026, 05:13:15	82	-21.41541, -47.87334	Rodovia Antônio Machado Sant'Anna, São Paulo	Abrir

Data/Hora	Vel. (km/h)	Lat/Lon	Endereço	Link
12/01/2026, 05:13:19	82	-21.41616, -47.87371	Rodovia Antônio Machado Sant'Anna, São Paulo	Abrir
12/01/2026, 05:13:23	81	-21.41690, -47.87407	Rodovia Antônio Machado Sant'Anna, São Paulo	Abrir
12/01/2026, 05:13:26	81	-21.41746, -47.87434	Rodovia Antônio Machado Sant'Anna, São Paulo	Abrir
12/01/2026, 05:13:30	80	-21.41820, -47.87470	Rodovia Antônio Machado Sant'Anna, São Paulo	Abrir
12/01/2026, 05:13:35	80	-21.41911, -47.87515	Rodovia Antônio Machado Sant'Anna, São Paulo	Abrir
12/01/2026, 05:13:39	80	-21.41985, -47.87551	Rodovia Antônio Machado Sant'Anna, São Paulo	Abrir
12/01/2026, 05:13:43	80	-21.42058, -47.87587	Rodovia Antônio Machado Sant'Anna, São Paulo	Abrir
12/01/2026, 05:13:47	81	-21.42131, -47.87623	Rodovia Antônio Machado Sant'Anna, São Paulo	Abrir
12/01/2026, 05:13:51	83	-21.42206, -47.87659	Rodovia Antônio Machado Sant'Anna, São Paulo	Abrir
12/01/2026, 05:13:55	85	-21.42283, -47.87697	Rodovia Antônio Machado Sant'Anna, São Paulo	Abrir
12/01/2026, 05:13:59	86	-21.42361, -47.87736	Rodovia Antônio Machado Sant'Anna, São Paulo	Abrir
12/01/2026, 05:14:03	84	-21.42439, -47.87774	Rodovia Antônio Machado Sant'Anna, São Paulo	Abrir
12/01/2026, 05:14:07	80	-21.42515, -47.87810	Rodovia Antônio Machado Sant'Anna, São Paulo	Abrir

Data/Hora	Vel. (km/h)	Lat/Lon	Endereço	Link
12/01/2026, 05:14:11	77	-21.42587, -47.87846	Rodovia Antônio Machado Sant'Anna, São Paulo	Abrir
12/01/2026, 05:14:15	75	-21.42657, -47.87880	Rodovia Antônio Machado Sant'Anna, São Paulo	Abrir
12/01/2026, 05:14:19	74	-21.42725, -47.87914	Rodovia Antônio Machado Sant'Anna, São Paulo	Abrir
12/01/2026, 05:14:23	74	-21.42793, -47.87947	Rodovia Antônio Machado Sant'Anna, São Paulo	Abrir
12/01/2026, 05:14:27	74	-21.42860, -47.87980	Rodovia Antônio Machado Sant'Anna, São Paulo	Abrir
12/01/2026, 05:14:31	74	-21.42928, -47.88014	Rodovia Antônio Machado Sant'Anna, São Paulo	Abrir
12/01/2026, 05:14:35	74	-21.42995, -47.88047	Rodovia Antônio Machado Sant'Anna, São Paulo	Abrir
12/01/2026, 05:14:39	74	-21.43063, -47.88080	Rodovia Antônio Machado Sant'Anna, São Paulo	Abrir
12/01/2026, 05:14:43	75	-21.43132, -47.88114	Rodovia Antônio Machado Sant'Anna, São Paulo	Abrir
12/01/2026, 05:14:47	77	-21.43202, -47.88148	Rodovia Antônio Machado Sant'Anna, São Paulo	Abrir
12/01/2026, 05:14:51	76	-21.43272, -47.88182	Rodovia Antônio Machado Sant'Anna, São Paulo	Abrir
12/01/2026, 05:14:51	76	-21.43272, -47.88182	Rodovia Antônio Machado Sant'Anna, São Paulo	Abrir
12/01/2026, 05:14:51	76	-21.43272, -47.88182	Rodovia Antônio Machado Sant'Anna, São Paulo	Abrir

Data/Hora	Vel. (km/h)	Lat/Lon	Endereço	Link
12/01/2026, 05:14:55	77	-21.43342, -47.88217	Rodovia Antônio Machado Sant'Anna, São Paulo	Abrir
12/01/2026, 05:14:59	79	-21.43413, -47.88252	Rodovia Antônio Machado Sant'Anna, São Paulo	Abrir
12/01/2026, 05:15:03	81	-21.43487, -47.88287	Rodovia Antônio Machado Sant'Anna, São Paulo	Abrir
12/01/2026, 05:15:07	83	-21.43563, -47.88325	Rodovia Antônio Machado Sant'Anna, São Paulo	Abrir
12/01/2026, 05:15:11	82	-21.43639, -47.88362	Rodovia Antônio Machado Sant'Anna, São Paulo	Abrir
12/01/2026, 05:15:15	81	-21.43713, -47.88398	Rodovia Antônio Machado Sant'Anna, São Paulo	Abrir
12/01/2026, 05:15:19	80	-21.43787, -47.88435	Rodovia Antônio Machado Sant'Anna, São Paulo	Abrir
12/01/2026, 05:15:23	79	-21.43859, -47.88470	Rodovia Antônio Machado Sant'Anna, São Paulo	Abrir
12/01/2026, 05:15:27	78	-21.43931, -47.88505	Rodovia Antônio Machado Sant'Anna, São Paulo	Abrir
12/01/2026, 05:15:31	77	-21.44002, -47.88539	Rodovia Antônio Machado Sant'Anna, São Paulo	Abrir
12/01/2026, 05:15:35	76	-21.44072, -47.88573	Rodovia Antônio Machado Sant'Anna, São Paulo	Abrir
12/01/2026, 05:15:38	76	-21.44125, -47.88599	Rodovia Antônio Machado Sant'Anna, São Paulo	Abrir
12/01/2026, 05:15:42	77	-21.44195, -47.88633	Rodovia Antônio Machado Sant'Anna, São Paulo	Abrir

Data/Hora	Vel. (km/h)	Lat/Lon	Endereço	Link
12/01/2026, 05:15:47	79	-21.44285, -47.88677	Rodovia Antônio Machado Sant'Anna, São Paulo	Abrir
12/01/2026, 05:15:51	77	-21.44356, -47.88712	Rodovia Antônio Machado Sant'Anna, São Paulo	Abrir
12/01/2026, 05:15:55	78	-21.44427, -47.88747	Rodovia Antônio Machado Sant'Anna, São Paulo	Abrir
12/01/2026, 05:15:59	78	-21.44498, -47.88782	Rodovia Antônio Machado Sant'Anna, São Paulo	Abrir
12/01/2026, 05:16:03	81	-21.44571, -47.88817	Rodovia Antônio Machado Sant'Anna, São Paulo	Abrir
12/01/2026, 05:16:07	84	-21.44647, -47.88854	Rodovia Antônio Machado Sant'Anna, São Paulo	Abrir
12/01/2026, 05:16:11	83	-21.44723, -47.88891	Rodovia Antônio Machado Sant'Anna, São Paulo	Abrir
12/01/2026, 05:16:15	82	-21.44799, -47.88929	Rodovia Antônio Machado Sant'Anna, São Paulo	Abrir
12/01/2026, 05:16:19	82	-21.44874, -47.88965	Rodovia Antônio Machado Sant'Anna, São Paulo	Abrir
12/01/2026, 05:16:23	82	-21.44949, -47.89003	Rodovia Antônio Machado Sant'Anna, São Paulo	Abrir
12/01/2026, 05:16:27	82	-21.45024, -47.89040	Rodovia Antônio Machado Sant'Anna, São Paulo	Abrir
12/01/2026, 05:16:31	82	-21.45099, -47.89077	Rodovia Antônio Machado Sant'Anna, São Paulo	Abrir
12/01/2026, 05:16:35	82	-21.45174, -47.89113	Rodovia Antônio Machado Sant'Anna, São Paulo	Abrir














Data/Hora	Vel. (km/h)	Lat/Lon	Endereço	Link
12/01/2026, 05:16:40	81	-21.45268, -47.89159	Rodovia Antônio Machado Sant'Anna, São Paulo	Abrir
12/01/2026, 05:16:43	81	-21.45323, -47.89187	Rodovia Antônio Machado Sant'Anna, São Paulo	Abrir
12/01/2026, 05:16:46	80	-21.45379, -47.89214	Rodovia Antônio Machado Sant'Anna, São Paulo	Abrir
12/01/2026, 05:16:51	81	-21.45471, -47.89259	Rodovia Antônio Machado Sant'Anna, São Paulo	Abrir
12/01/2026, 05:16:55	82	-21.45546, -47.89296	Rodovia Antônio Machado Sant'Anna, São Paulo	Abrir
12/01/2026, 05:16:59	84	-21.45621, -47.89333	Rodovia Antônio Machado Sant'Anna, São Paulo	Abrir
12/01/2026, 05:17:03	87	-21.45700, -47.89371	Rodovia Antônio Machado Sant'Anna, São Paulo	Abrir
12/01/2026, 05:17:07	91	-21.45782, -47.89411	Rodovia Antônio Machado Sant'Anna, São Paulo	Abrir
12/01/2026, 05:17:09	92	-21.45824, -47.89432	Rodovia Antônio Machado Sant'Anna, São Paulo	Abrir
12/01/2026, 05:17:11	90	-21.45866, -47.89452	Rodovia Antônio Machado Sant'Anna, São Paulo	Abrir
12/01/2026, 05:17:15	85	-21.45946, -47.89492	Rodovia Antônio Machado Sant'Anna, São Paulo	Abrir
12/01/2026, 05:17:19	80	-21.46022, -47.89528	Rodovia Antônio Machado Sant'Anna, São Paulo	Abrir
12/01/2026, 05:17:23	77	-21.46094, -47.89564	Rodovia Antônio Machado Sant'Anna, São Paulo	Abrir

Data/Hora	Vel. (km/h)	Lat/Lon	Endereço	Link
12/01/2026, 05:17:27	78	-21.46164, -47.89598	Rodovia Antônio Machado Sant'Anna, São Paulo	Abrir
12/01/2026, 05:17:31	78	-21.46236, -47.89633	Rodovia Antônio Machado Sant'Anna, São Paulo	Abrir
12/01/2026, 05:17:35	80	-21.46308, -47.89668	Rodovia Antônio Machado Sant'Anna, São Paulo	Abrir
12/01/2026, 05:17:39	81	-21.46382, -47.89704	Rodovia Antônio Machado Sant'Anna, São Paulo	Abrir
12/01/2026, 05:17:43	81	-21.46456, -47.89741	Rodovia Antônio Machado Sant'Anna, São Paulo	Abrir
12/01/2026, 05:17:47	80	-21.46530, -47.89777	Rodovia Antônio Machado Sant'Anna, São Paulo	Abrir
12/01/2026, 05:17:51	80	-21.46603, -47.89813	Rodovia Antônio Machado Sant'Anna, São Paulo	Abrir
12/01/2026, 05:17:55	79	-21.46676, -47.89849	Rodovia Antônio Machado Sant'Anna, São Paulo	Abrir
12/01/2026, 05:17:59	76	-21.46747, -47.89883	Rodovia Antônio Machado Sant'Anna, São Paulo	Abrir
12/01/2026, 05:18:03	75	-21.46816, -47.89917	Rodovia Antônio Machado Sant'Anna, São Paulo	Abrir
12/01/2026, 05:18:07	77	-21.46886, -47.89952	Rodovia Antônio Machado Sant'Anna, São Paulo	Abrir
12/01/2026, 05:18:11	78	-21.46957, -47.89986	Rodovia Antônio Machado Sant'Anna, São Paulo	Abrir
12/01/2026, 05:18:15	78	-21.47029, -47.90021	Rodovia Antônio Machado Sant'Anna, São Paulo	Abrir

Data/Hora	Vel. (km/h)	Lat/Lon	Endereço	Link
12/01/2026, 05:18:19	79	-21.47101, -47.90057	Rodovia Antônio Machado Sant'Anna, São Paulo	Abrir
12/01/2026, 05:18:23	77	-21.47173, -47.90093	Rodovia Antônio Machado Sant'Anna, São Paulo	Abrir
12/01/2026, 05:18:27	78	-21.47245, -47.90128	Rodovia Antônio Machado Sant'Anna, São Paulo	Abrir
12/01/2026, 05:18:31	79	-21.47317, -47.90163	Rodovia Antônio Machado Sant'Anna, São Paulo	Abrir
12/01/2026, 05:18:35	80	-21.47390, -47.90199	Rodovia Antônio Machado Sant'Anna, São Paulo	Abrir
12/01/2026, 05:18:39	80	-21.47464, -47.90235	Rodovia Antônio Machado Sant'Anna, São Paulo	Abrir
12/01/2026, 05:18:43	81	-21.47538, -47.90271	Rodovia Antônio Machado Sant'Anna, São Paulo	Abrir
12/01/2026, 05:18:47	81	-21.47612, -47.90307	Rodovia Antônio Machado Sant'Anna, São Paulo	Abrir
12/01/2026, 05:18:51	79	-21.47685, -47.90343	Rodovia Antônio Machado Sant'Anna, São Paulo	Abrir
12/01/2026, 05:18:54	79	-21.47740, -47.90370	Rodovia Antônio Machado Sant'Anna, São Paulo	Abrir
12/01/2026, 05:18:59	81	-21.47831, -47.90415	Rodovia Antônio Machado Sant'Anna, São Paulo	Abrir
12/01/2026, 05:19:03	83	-21.47906, -47.90452	Rodovia Antônio Machado Sant'Anna, São Paulo	Abrir
12/01/2026, 05:19:07	86	-21.47984, -47.90490	Rodovia Antônio Machado Sant'Anna, São Paulo	Abrir

Data/Hora	Vel. (km/h)	Lat/Lon	Endereço	Link
12/01/2026, 05:19:11	90	-21.48066, -47.90530	Rodovia Antônio Machado Sant'Anna, São Paulo	Abrir
12/01/2026, 05:19:13	92	-21.48107, -47.90550	Rodovia Antônio Machado Sant'Anna, São Paulo	Abrir
12/01/2026, 05:19:15	93	-21.48150, -47.90571	Rodovia Antônio Machado Sant'Anna, São Paulo	Abrir
12/01/2026, 05:19:17	93	-21.48193, -47.90592	Rodovia Antônio Machado Sant'Anna, São Paulo	Abrir
12/01/2026, 05:19:19	92	-21.48235, -47.90612	Rodovia Antônio Machado Sant'Anna, São Paulo	Abrir
12/01/2026, 05:19:21	88	-21.48276, -47.90633	Rodovia Antônio Machado Sant'Anna, São Paulo	Abrir
12/01/2026, 05:19:25	84	-21.48354, -47.90671	Rodovia Antônio Machado Sant'Anna, São Paulo	Abrir
12/01/2026, 05:19:29	85	-21.48432, -47.90709	Rodovia Antônio Machado Sant'Anna, São Paulo	Abrir
12/01/2026, 05:19:33	87	-21.48511, -47.90748	Rodovia Antônio Machado Sant'Anna, São Paulo	Abrir
12/01/2026, 05:19:37	86	-21.48591, -47.90787	Rodovia Antônio Machado Sant'Anna, São Paulo	Abrir
12/01/2026, 05:19:41	84	-21.48669, -47.90825	Rodovia Antônio Machado Sant'Anna, São Paulo	Abrir
12/01/2026, 05:19:45	83	-21.48746, -47.90863	Rodovia Antônio Machado Sant'Anna, São Paulo	Abrir
12/01/2026, 05:19:49	79	-21.48819, -47.90899	Rodovia Antônio Machado Sant'Anna, São Paulo	Abrir

Data/Hora	Vel. (km/h)	Lat/Lon	Endereço	Link
12/01/2026, 05:19:53	78	-21.48891, -47.90934	Rodovia Antônio Machado Sant'Anna, São Paulo	Abrir
12/01/2026, 05:19:57	79	-21.48963, -47.90969	Rodovia Antônio Machado Sant'Anna, São Paulo	Abrir
12/01/2026, 05:20:01	78	-21.49035, -47.91004	Rodovia Antônio Machado Sant'Anna, São Paulo	Abrir
12/01/2026, 05:20:04	79	-21.49089, -47.91031	Rodovia Antônio Machado Sant'Anna, São Paulo	Abrir
12/01/2026, 05:20:09	79	-21.49180, -47.91075	Rodovia Antônio Machado Sant'Anna, São Paulo	Abrir
12/01/2026, 05:20:13	79	-21.49254, -47.91111	Rodovia Antônio Machado Sant'Anna, São Paulo	Abrir
12/01/2026, 05:20:17	80	-21.49327, -47.91146	Rodovia Antônio Machado Sant'Anna, São Paulo	Abrir
12/01/2026, 05:20:21	80	-21.49400, -47.91182	Rodovia Antônio Machado Sant'Anna, São Paulo	Abrir
12/01/2026, 05:20:25	81	-21.49473, -47.91218	Rodovia Antônio Machado Sant'Anna, São Paulo	Abrir
12/01/2026, 05:20:29	81	-21.49547, -47.91254	Rodovia Antônio Machado Sant'Anna, São Paulo	Abrir
12/01/2026, 05:20:33	80	-21.49622, -47.91291	Rodovia Antônio Machado Sant'Anna, São Paulo	Abrir
12/01/2026, 05:20:37	79	-21.49695, -47.91327	Rodovia Antônio Machado Sant'Anna, São Paulo	Abrir
12/01/2026, 05:20:41	79	-21.49767, -47.91362	Rodovia Antônio Machado Sant'Anna, São Paulo	Abrir

Data/Hora	Vel. (km/h)	Lat/Lon	Endereço	Link
12/01/2026, 05:20:45		-21.49840, -47.91398	Rodovia Antônio Machado Sant'Anna, São Paulo	Abrir
12/01/2026, 05:20:49		-21.49914, -47.91434	Rodovia Antônio Machado Sant'Anna, São Paulo	Abrir
12/01/2026, 05:20:53		-21.49988, -47.91470	Rodovia Antônio Machado Sant'Anna, São Paulo	Abrir
12/01/2026, 05:20:57		-21.50062, -47.91506	Rodovia Antônio Machado Sant'Anna, São Paulo	Abrir
12/01/2026, 05:21:01		-21.50138, -47.91543	Rodovia Antônio Machado Sant'Anna, São Paulo	Abrir
12/01/2026, 05:21:05		-21.50214, -47.91580	Rodovia Antônio Machado Sant'Anna, São Paulo	Abrir
12/01/2026, 05:21:08		-21.50273, -47.91609	Rodovia Antônio Machado Sant'Anna, São Paulo	Abrir
12/01/2026, 05:21:13		-21.50372, -47.91657	Rodovia Antônio Machado Sant'Anna, São Paulo	Abrir
12/01/2026, 05:21:17		-21.50452, -47.91696	Rodovia Antônio Machado Sant'Anna, São Paulo	Abrir
12/01/2026, 05:21:21		-21.50532, -47.91736	Rodovia Antônio Machado Sant'Anna, São Paulo	Abrir
12/01/2026, 05:21:25		-21.50612, -47.91775	Rodovia Antônio Machado Sant'Anna, São Paulo	Abrir
12/01/2026, 05:21:29		-21.50692, -47.91814	Rodovia Antônio Machado Sant'Anna, São Paulo	Abrir
12/01/2026, 05:21:33		-21.50772, -47.91853	Rodovia Antônio Machado Sant'Anna, São Paulo	Abrir

Data/Hora	Vel. (km/h)	Lat/Lon	Endereço	Link
12/01/2026, 05:21:37	85	-21.50850, -47.91891	Rodovia Antônio Machado Sant'Anna, São Paulo	Abrir
12/01/2026, 05:21:41	84	-21.50927, -47.91929	Rodovia Antônio Machado Sant'Anna, São Paulo	Abrir
12/01/2026, 05:21:45	83	-21.51004, -47.91966	Rodovia Antônio Machado Sant'Anna, São Paulo	Abrir
12/01/2026, 05:21:49	82	-21.51079, -47.92003	Rodovia Antônio Machado Sant'Anna, São Paulo	Abrir
12/01/2026, 05:21:53	81	-21.51154, -47.92040	Rodovia Antônio Machado Sant'Anna, São Paulo	Abrir
12/01/2026, 05:21:57	82	-21.51229, -47.92077	Rodovia Antônio Machado Sant'Anna, São Paulo	Abrir
12/01/2026, 05:22:01	82	-21.51304, -47.92114	Rodovia Antônio Machado Sant'Anna, São Paulo	Abrir
12/01/2026, 05:22:05	83	-21.51380, -47.92151	Rodovia Antônio Machado Sant'Anna, São Paulo	Abrir
12/01/2026, 05:22:09	85	-21.51457, -47.92189	Rodovia Antônio Machado Sant'Anna, São Paulo	Abrir
12/01/2026, 05:22:13	86	-21.51536, -47.92227	Rodovia Antônio Machado Sant'Anna, São Paulo	Abrir
12/01/2026, 05:22:17	85	-21.51615, -47.92266	Rodovia Antônio Machado Sant'Anna, São Paulo	Abrir
12/01/2026, 05:22:20	85	-21.51673, -47.92295	Rodovia Antônio Machado Sant'Anna, São Paulo	Abrir
12/01/2026, 05:22:24	84	-21.51750, -47.92333	Rodovia Antônio Machado Sant'Anna, São Paulo	Abrir

Data/Hora	Vel. (km/h)	Lat/Lon	Endereço	Link
12/01/2026, 05:22:29	83	-21.51846, -47.92379	Rodovia Antônio Machado Sant'Anna, São Paulo	Abrir
12/01/2026, 05:22:33	86	-21.51923, -47.92417	Rodovia Antônio Machado Sant'Anna, São Paulo	Abrir
12/01/2026, 05:22:37	88	-21.52004, -47.92457	Rodovia Antônio Machado Sant'Anna, São Paulo	Abrir
12/01/2026, 05:22:41	86	-21.52084, -47.92496	Rodovia Antônio Machado Sant'Anna, São Paulo	Abrir
12/01/2026, 05:22:45	82	-21.52161, -47.92534	Rodovia Antônio Machado Sant'Anna, São Paulo	Abrir
12/01/2026, 05:22:49	79	-21.52234, -47.92570	Rodovia Antônio Machado Sant'Anna, São Paulo	Abrir
12/01/2026, 05:22:53	79	-21.52307, -47.92605	Rodovia Antônio Machado Sant'Anna, São Paulo	Abrir
12/01/2026, 05:22:57	80	-21.52380, -47.92641	Rodovia Antônio Machado Sant'Anna, São Paulo	Abrir
12/01/2026, 05:23:01	81	-21.52454, -47.92677	Rodovia Antônio Machado Sant'Anna, São Paulo	Abrir
12/01/2026, 05:23:05	81	-21.52528, -47.92714	Rodovia Antônio Machado Sant'Anna, São Paulo	Abrir
12/01/2026, 05:23:09	81	-21.52602, -47.92750	Rodovia Antônio Machado Sant'Anna, São Paulo	Abrir
12/01/2026, 05:23:13	80	-21.52676, -47.92786	Rodovia Antônio Machado Sant'Anna, São Paulo	Abrir
12/01/2026, 05:23:17	79	-21.52749, -47.92822	Rodovia Antônio Machado Sant'Anna, São Paulo	Abrir

Data/Hora	Vel. (km/h)	Lat/Lon	Endereço	Link
12/01/2026, 05:23:21	79	-21.52821, -47.92857	Rodovia Antônio Machado Sant'Anna, São Paulo	Abrir
12/01/2026, 05:23:25	80	-21.52894, -47.92894	Rodovia Antônio Machado Sant'Anna, São Paulo	Abrir
12/01/2026, 05:23:29	81	-21.52969, -47.92930	Rodovia Antônio Machado Sant'Anna, São Paulo	Abrir
12/01/2026, 05:23:33	80	-21.53042, -47.92966	Rodovia Antônio Machado Sant'Anna, São Paulo	Abrir
12/01/2026, 05:23:37	80	-21.53116, -47.93002	Rodovia Antônio Machado Sant'Anna, São Paulo	Abrir
12/01/2026, 05:23:41	79	-21.53189, -47.93038	Rodovia Antônio Machado Sant'Anna, São Paulo	Abrir
12/01/2026, 05:23:45	76	-21.53261, -47.93073	Rodovia Antônio Machado Sant'Anna, São Paulo	Abrir
12/01/2026, 05:23:49	73	-21.53329, -47.93107	Rodovia Antônio Machado Sant'Anna, São Paulo	Abrir
12/01/2026, 05:23:53	77	-21.53398, -47.93140	Rodovia Antônio Machado Sant'Anna, São Paulo	Abrir
12/01/2026, 05:23:57	78	-21.53469, -47.93175	Rodovia Antônio Machado Sant'Anna, São Paulo	Abrir
12/01/2026, 05:24:01	79	-21.53541, -47.93211	Rodovia Antônio Machado Sant'Anna, São Paulo	Abrir
12/01/2026, 05:24:05	79	-21.53614, -47.93247	Rodovia Antônio Machado Sant'Anna, São Paulo	Abrir
12/01/2026, 05:24:09	79	-21.53686, -47.93283	Rodovia Antônio Machado Sant'Anna, São Paulo	Abrir














Data/Hora	Vel. (km/h)	Lat/Lon	Endereço	Link
12/01/2026, 05:24:13	78	-21.53757, -47.93318	Rodovia Antônio Machado Sant'Anna, São Paulo	Abrir
12/01/2026, 05:24:18	78	-21.53847, -47.93362	Rodovia Antônio Machado Sant'Anna, São Paulo	Abrir
12/01/2026, 05:24:20	78	-21.53882, -47.93380	Rodovia Antônio Machado Sant'Anna, São Paulo	Abrir
12/01/2026, 05:24:25	77	-21.53972, -47.93423	Rodovia Antônio Machado Sant'Anna, São Paulo	Abrir
12/01/2026, 05:24:29	76	-21.54042, -47.93457	Rodovia Antônio Machado Sant'Anna, São Paulo	Abrir
12/01/2026, 05:24:33	73	-21.54110, -47.93491	Rodovia Antônio Machado Sant'Anna, São Paulo	Abrir
12/01/2026, 05:24:37	74	-21.54177, -47.93524	Rodovia Antônio Machado Sant'Anna, São Paulo	Abrir
12/01/2026, 05:24:41	77	-21.54246, -47.93558	Rodovia Antônio Machado Sant'Anna, São Paulo	Abrir
12/01/2026, 05:24:45	81	-21.54319, -47.93594	Rodovia Antônio Machado Sant'Anna, São Paulo	Abrir
12/01/2026, 05:24:49	82	-21.54393, -47.93630	Rodovia Antônio Machado Sant'Anna, São Paulo	Abrir
12/01/2026, 05:24:53	82	-21.54469, -47.93667	Rodovia Antônio Machado Sant'Anna, São Paulo	Abrir
12/01/2026, 05:24:57	81	-21.54544, -47.93704	Rodovia Antônio Machado Sant'Anna, São Paulo	Abrir
12/01/2026, 05:25:01	80	-21.54617, -47.93740	Rodovia Antônio Machado Sant'Anna, São Paulo	Abrir

Data/Hora	Vel. (km/h)	Lat/Lon	Endereço	Link
12/01/2026, 05:25:05	81	-21.54691, -47.93776	Rodovia Antônio Machado Sant'Anna, São Paulo	Abrir
12/01/2026, 05:25:09	82	-21.54766, -47.93813	Rodovia Antônio Machado Sant'Anna, São Paulo	Abrir
12/01/2026, 05:25:14	80	-21.54858, -47.93859	Rodovia Antônio Machado Sant'Anna, São Paulo	Abrir
12/01/2026, 05:25:18	81	-21.54932, -47.93895	Rodovia Antônio Machado Sant'Anna, São Paulo	Abrir
12/01/2026, 05:25:20	83	-21.54969, -47.93913	Rodovia Antônio Machado Sant'Anna, São Paulo	Abrir
12/01/2026, 05:25:25	84	-21.55065, -47.93960	Rodovia Antônio Machado Sant'Anna, São Paulo	Abrir
12/01/2026, 05:25:29	83	-21.55142, -47.93997	Rodovia Antônio Machado Sant'Anna, São Paulo	Abrir
12/01/2026, 05:25:33	82	-21.55218, -47.94034	Rodovia Antônio Machado Sant'Anna, São Paulo	Abrir
12/01/2026, 05:25:37	82	-21.55293, -47.94071	Rodovia Antônio Machado Sant'Anna, São Paulo	Abrir
12/01/2026, 05:25:41	82	-21.55368, -47.94109	Rodovia Antônio Machado Sant'Anna, São Paulo	Abrir
12/01/2026, 05:25:45	80	-21.55443, -47.94145	Rodovia Antônio Machado Sant'Anna, São Paulo	Abrir
12/01/2026, 05:25:49	78	-21.55515, -47.94180	Rodovia Antônio Machado Sant'Anna, São Paulo	Abrir
12/01/2026, 05:25:53	77	-21.55587, -47.94215	Rodovia Antônio Machado Sant'Anna, São Paulo	Abrir

Data/Hora	Vel. (km/h)	Lat/Lon	Endereço	Link
12/01/2026, 05:25:57	76	-21.55657, -47.94250	Rodovia Antônio Machado Sant'Anna, São Paulo	Abrir
12/01/2026, 05:26:01	76	-21.55727, -47.94284	Rodovia Antônio Machado Sant'Anna, São Paulo	Abrir
12/01/2026, 05:26:05	78	-21.55797, -47.94319	Rodovia Antônio Machado Sant'Anna, São Paulo	Abrir
12/01/2026, 05:26:09	80	-21.55870, -47.94354	Rodovia Antônio Machado Sant'Anna, São Paulo	Abrir
12/01/2026, 05:26:13	81	-21.55944, -47.94389	Rodovia Antônio Machado Sant'Anna, São Paulo	Abrir
12/01/2026, 05:26:17	81	-21.56019, -47.94424	Rodovia Antônio Machado Sant'Anna, São Paulo	Abrir
12/01/2026, 05:26:20	80	-21.56075, -47.94449	Rodovia Antônio Machado Sant'Anna, São Paulo	Abrir
12/01/2026, 05:26:25	77	-21.56167, -47.94490	Rodovia Antônio Machado Sant'Anna, São Paulo	Abrir
12/01/2026, 05:26:29	74	-21.56237, -47.94521	Rodovia Antônio Machado Sant'Anna, São Paulo	Abrir
12/01/2026, 05:26:33	72	-21.56306, -47.94550	Rodovia Antônio Machado Sant'Anna, São Paulo	Abrir
12/01/2026, 05:26:37	71	-21.56373, -47.94578	Rodovia Antônio Machado Sant'Anna, São Paulo	Abrir
12/01/2026, 05:26:41	73	-21.56441, -47.94606	Rodovia Antônio Machado Sant'Anna, São Paulo	Abrir
12/01/2026, 05:26:45	73	-21.56510, -47.94633	Rodovia Antônio Machado Sant'Anna, São Paulo	Abrir

Data/Hora	Vel. (km/h)	Lat/Lon	Endereço	Link
12/01/2026, 05:26:49	73	-21.56580, -47.94660	Rodovia Antônio Machado Sant'Anna, São Paulo	Abrir
12/01/2026, 05:26:53	73	-21.56649, -47.94686	Rodovia Antônio Machado Sant'Anna, São Paulo	Abrir
12/01/2026, 05:26:57	71	-21.56718, -47.94712	Rodovia Antônio Machado Sant'Anna, São Paulo	Abrir
12/01/2026, 05:27:01	58	-21.56778, -47.94734	Rodovia Antônio Machado Sant'Anna, São Paulo	Abrir
12/01/2026, 05:27:05	48	-21.56829, -47.94752	Rodovia Antônio Machado Sant'Anna, São Paulo	Abrir
12/01/2026, 05:27:09	46	-21.56874, -47.94768	Rodovia Antônio Machado Sant'Anna, São Paulo	Abrir
12/01/2026, 05:27:09	46	-21.56874, -47.94768	Rodovia Antônio Machado Sant'Anna, São Paulo	Abrir
12/01/2026, 05:27:15	38	-21.56933, -47.94789	Rodovia Antônio Machado Sant'Anna, São Paulo	Abrir
12/01/2026, 05:27:20	41	-21.56981, -47.94806	Rodovia Antônio Machado Sant'Anna, São Paulo	Abrir
12/01/2026, 05:27:27	48	-21.57053, -47.94844	Rodovia Antônio Machado Sant'Anna, São Paulo	Abrir
12/01/2026, 05:27:31	43	-21.57094, -47.94865	Rodovia Antônio Machado Sant'Anna, São Paulo	Abrir
12/01/2026, 05:27:37	22	-21.57138, -47.94887	Rodovia Antônio Machado Sant'Anna, São Paulo	Abrir
12/01/2026, 05:27:47	28	-21.57191, -47.94903	Rodovia Antônio Machado Sant'Anna, São Paulo	Abrir














Data/Hora	Vel. (km/h)	Lat/Lon	Endereço	Link
12/01/2026, 05:27:53	43	-21.57249, -47.94910	Rodovia Antônio Machado Sant'Anna, São Paulo	Abrir
12/01/2026, 05:27:57	51	-21.57295, -47.94916	Rodovia Antônio Machado Sant'Anna, São Paulo	Abrir
12/01/2026, 05:28:01	59	-21.57351, -47.94924	Rodovia Antônio Machado Sant'Anna, São Paulo	Abrir
12/01/2026, 05:28:05	62	-21.57409, -47.94940	Rodovia Antônio Machado Sant'Anna, São Paulo	Abrir
12/01/2026, 05:28:09	67	-21.57473, -47.94958	Rodovia Antônio Machado Sant'Anna, São Paulo	Abrir
12/01/2026, 05:28:13	72	-21.57541, -47.94977	Rodovia Antônio Machado Sant'Anna, São Paulo	Abrir
12/01/2026, 05:28:17	74	-21.57613, -47.94996	Rodovia Antônio Machado Sant'Anna, São Paulo	Abrir
12/01/2026, 05:28:21	74	-21.57686, -47.95016	Rodovia Antônio Machado Sant'Anna, São Paulo	Abrir
12/01/2026, 05:28:25	74	-21.57758, -47.95034	Rodovia Antônio Machado Sant'Anna, São Paulo	Abrir
12/01/2026, 05:28:29	75	-21.57831, -47.95052	Rodovia Antônio Machado Sant'Anna, São Paulo	Abrir
12/01/2026, 05:28:33	74	-21.57905, -47.95071	Rodovia Antônio Machado Sant'Anna, São Paulo	Abrir
12/01/2026, 05:28:37	75	-21.57978, -47.95089	Rodovia Antônio Machado Sant'Anna, São Paulo	Abrir
12/01/2026, 05:28:41	77	-21.58053, -47.95107	Rodovia Antônio Machado Sant'Anna, São Paulo	Abrir

Data/Hora	Vel. (km/h)	Lat/Lon	Endereço	Link
12/01/2026, 05:28:45		-21.58131, -47.95125	Rodovia Antônio Machado Sant'Anna, São Paulo	Abrir
12/01/2026, 05:28:49		-21.58210, -47.95143	Rodovia Antônio Machado Sant'Anna, São Paulo	Abrir
12/01/2026, 05:28:53		-21.58291, -47.95160	Rodovia Antônio Machado Sant'Anna, São Paulo	Abrir
12/01/2026, 05:28:57		-21.58374, -47.95177	Rodovia Antônio Machado Sant'Anna, São Paulo	Abrir
12/01/2026, 05:29:01		-21.58457, -47.95193	Rodovia Antônio Machado Sant'Anna, São Paulo	Abrir
12/01/2026, 05:29:05		-21.58539, -47.95209	Rodovia Antônio Machado Sant'Anna, São Paulo	Abrir
12/01/2026, 05:29:09		-21.58618, -47.95224	Rodovia Antônio Machado Sant'Anna, São Paulo	Abrir
12/01/2026, 05:29:13		-21.58695, -47.95240	Rodovia Antônio Machado Sant'Anna, São Paulo	Abrir
12/01/2026, 05:29:17		-21.58775, -47.95258	Rodovia Antônio Machado Sant'Anna, São Paulo	Abrir
12/01/2026, 05:29:21		-21.58857, -47.95278	Rodovia Antônio Machado Sant'Anna, São Paulo	Abrir
12/01/2026, 05:29:25		-21.58940, -47.95298	Rodovia Antônio Machado Sant'Anna, São Paulo	Abrir
12/01/2026, 05:29:29		-21.59026, -47.95320	Rodovia Antônio Machado Sant'Anna, São Paulo	Abrir
12/01/2026, 05:29:32		-21.59089, -47.95335	Rodovia Antônio Machado Sant'Anna, São Paulo	Abrir

Data/Hora	Vel. (km/h)	Lat/Lon	Endereço	Link
12/01/2026, 05:29:37	84	-21.59193, -47.95361	Rodovia Antônio Machado Sant'Anna, São Paulo	Abrir
12/01/2026, 05:29:41	85	-21.59276, -47.95381	Rodovia Antônio Machado Sant'Anna, São Paulo	Abrir
12/01/2026, 05:29:45	84	-21.59359, -47.95403	Rodovia Antônio Machado Sant'Anna, São Paulo	Abrir
12/01/2026, 05:29:49	84	-21.59442, -47.95425	Rodovia Antônio Machado Sant'Anna, São Paulo	Abrir
12/01/2026, 05:29:53	83	-21.59524, -47.95446	Rodovia Antônio Machado Sant'Anna, São Paulo	Abrir
12/01/2026, 05:29:57	83	-21.59605, -47.95468	Rodovia Antônio Machado Sant'Anna, São Paulo	Abrir
12/01/2026, 05:30:01	83	-21.59687, -47.95489	Rodovia Antônio Machado Sant'Anna, São Paulo	Abrir
12/01/2026, 05:30:05	82	-21.59767, -47.95510	Rodovia Antônio Machado Sant'Anna, São Paulo	Abrir
12/01/2026, 05:30:09	81	-21.59847, -47.95533	Rodovia Antônio Machado Sant'Anna, São Paulo	Abrir
12/01/2026, 05:30:13	81	-21.59926, -47.95555	Rodovia Antônio Machado Sant'Anna, São Paulo	Abrir
12/01/2026, 05:30:17	81	-21.60005, -47.95577	Rodovia Antônio Machado Sant'Anna, São Paulo	Abrir
12/01/2026, 05:30:21	80	-21.60084, -47.95598	Rodovia Antônio Machado Sant'Anna, São Paulo	Abrir
12/01/2026, 05:30:25	80	-21.60162, -47.95619	Rodovia Antônio Machado Sant'Anna, São Paulo	Abrir

Data/Hora	Vel. (km/h)	Lat/Lon	Endereço	Link
12/01/2026, 05:30:29	80	-21.60241, -47.95639	Rodovia Antônio Machado Sant'Anna, São Paulo	Abrir
12/01/2026, 05:30:32	80	-21.60300, -47.95653	Rodovia Antônio Machado Sant'Anna, São Paulo	Abrir
12/01/2026, 05:30:37	81	-21.60399, -47.95679	Rodovia Antônio Machado Sant'Anna, São Paulo	Abrir
12/01/2026, 05:30:41	81	-21.60479, -47.95701	Rodovia Antônio Machado Sant'Anna, São Paulo	Abrir
12/01/2026, 05:30:45	80	-21.60557, -47.95724	Rodovia Antônio Machado Sant'Anna, São Paulo	Abrir
12/01/2026, 05:30:49	80	-21.60635, -47.95747	Rodovia Antônio Machado Sant'Anna, São Paulo	Abrir
12/01/2026, 05:30:53	79	-21.60712, -47.95771	Rodovia Antônio Machado Sant'Anna, São Paulo	Abrir
12/01/2026, 05:30:57	79	-21.60789, -47.95796	Rodovia Antônio Machado Sant'Anna, São Paulo	Abrir
12/01/2026, 05:31:01	79	-21.60865, -47.95821	Rodovia Antônio Machado Sant'Anna, São Paulo	Abrir
12/01/2026, 05:31:05	78	-21.60940, -47.95848	Rodovia Antônio Machado Sant'Anna, São Paulo	Abrir
12/01/2026, 05:31:09	78	-21.61015, -47.95875	Rodovia Antônio Machado Sant'Anna, São Paulo	Abrir
12/01/2026, 05:31:13	79	-21.61089, -47.95904	Rodovia Antônio Machado Sant'Anna, São Paulo	Abrir
12/01/2026, 05:31:17	80	-21.61165, -47.95934	Rodovia Antônio Machado Sant'Anna, São Paulo	Abrir

Data/Hora	Vel. (km/h)	Lat/Lon	Endereço	Link
12/01/2026, 05:31:21	79	-21.61240, -47.95964	Rodovia Antônio Machado Sant'Anna, São Paulo	Abrir
12/01/2026, 05:31:25	78	-21.61313, -47.95995	Rodovia Antônio Machado Sant'Anna, São Paulo	Abrir
12/01/2026, 05:31:29	78	-21.61386, -47.96027	Rodovia Antônio Machado Sant'Anna, São Paulo	Abrir
12/01/2026, 05:31:32	79	-21.61441, -47.96052	Rodovia Antônio Machado Sant'Anna, São Paulo	Abrir
12/01/2026, 05:31:37	79	-21.61533, -47.96092	Rodovia Antônio Machado Sant'Anna, São Paulo	Abrir
12/01/2026, 05:31:41	79	-21.61606, -47.96125	Rodovia Antônio Machado Sant'Anna, São Paulo	Abrir
12/01/2026, 05:31:45	77	-21.61679, -47.96157	Rodovia Antônio Machado Sant'Anna, São Paulo	Abrir
12/01/2026, 05:31:49	76	-21.61750, -47.96189	Rodovia Antônio Machado Sant'Anna, São Paulo	Abrir
12/01/2026, 05:31:53	75	-21.61821, -47.96220	Rodovia Antônio Machado Sant'Anna, São Paulo	Abrir
12/01/2026, 05:31:57	75	-21.61891, -47.96251	Rodovia Antônio Machado Sant'Anna, São Paulo	Abrir
12/01/2026, 05:32:01	74	-21.61960, -47.96282	Rodovia Antônio Machado Sant'Anna, São Paulo	Abrir
12/01/2026, 05:32:05	75	-21.62030, -47.96313	Rodovia Antônio Machado Sant'Anna, São Paulo	Abrir
12/01/2026, 05:32:09	76	-21.62100, -47.96345	Rodovia Antônio Machado Sant'Anna, São Paulo	Abrir

Data/Hora	Vel. (km/h)	Lat/Lon	Endereço	Link
12/01/2026, 05:32:13		-21.62171, -47.96378	Rodovia Antônio Machado Sant'Anna, São Paulo	Abrir
12/01/2026, 05:32:17		-21.62242, -47.96412	Rodovia Antônio Machado Sant'Anna, São Paulo	Abrir
12/01/2026, 05:32:21		-21.62313, -47.96445	Rodovia Antônio Machado Sant'Anna, São Paulo	Abrir
12/01/2026, 05:32:25		-21.62384, -47.96477	Rodovia Antônio Machado Sant'Anna, São Paulo	Abrir
12/01/2026, 05:32:29		-21.62456, -47.96509	Rodovia Antônio Machado Sant'Anna, São Paulo	Abrir
12/01/2026, 05:32:32		-21.62510, -47.96535	Rodovia Antônio Machado Sant'Anna, São Paulo	Abrir
12/01/2026, 05:32:37		-21.62598, -47.96579	Rodovia Antônio Machado Sant'Anna, São Paulo	Abrir
12/01/2026, 05:32:41		-21.62667, -47.96613	Rodovia Antônio Machado Sant'Anna, São Paulo	Abrir
12/01/2026, 05:32:45		-21.62735, -47.96645	Rodovia Antônio Machado Sant'Anna, São Paulo	Abrir
12/01/2026, 05:32:49		-21.62802, -47.96679	Rodovia Antônio Machado Sant'Anna, São Paulo	Abrir
12/01/2026, 05:32:53		-21.62868, -47.96714	Rodovia Antônio Machado Sant'Anna, São Paulo	Abrir
12/01/2026, 05:32:57		-21.62933, -47.96750	Rodovia Antônio Machado Sant'Anna, São Paulo	Abrir
12/01/2026, 05:33:01		-21.62998, -47.96788	Rodovia Antônio Machado Sant'Anna, São Paulo	Abrir

Data/Hora	Vel. (km/h)	Lat/Lon	Endereço	Link
12/01/2026, 05:33:05	74	-21.63063, -47.96826	Rodovia Antônio Machado Sant'Anna, São Paulo	Abrir
12/01/2026, 05:33:09	71	-21.63127, -47.96865	Rodovia Antônio Machado Sant'Anna, São Paulo	Abrir
12/01/2026, 05:33:13	70	-21.63188, -47.96903	Rodovia Antônio Machado Sant'Anna, São Paulo	Abrir
12/01/2026, 05:33:17	74	-21.63251, -47.96943	Rodovia Antônio Machado Sant'Anna, São Paulo	Abrir
12/01/2026, 05:33:21	75	-21.63315, -47.96985	Rodovia Antônio Machado Sant'Anna, São Paulo	Abrir
12/01/2026, 05:33:25	75	-21.63380, -47.97028	Rodovia Antônio Machado Sant'Anna, São Paulo	Abrir
12/01/2026, 05:33:29	75	-21.63444, -47.97070	Rodovia Antônio Machado Sant'Anna, São Paulo	Abrir
12/01/2026, 05:33:32	81	-21.63495, -47.97104	Rodovia Antônio Machado Sant'Anna, São Paulo	Abrir
12/01/2026, 05:33:37	94	-21.63587, -47.97171	Rodovia Antônio Machado Sant'Anna, São Paulo	Abrir
12/01/2026, 05:33:39	99	-21.63626, -47.97202	Rodovia Antônio Machado Sant'Anna, São Paulo	Abrir
12/01/2026, 05:33:41	99	-21.63666, -47.97234	Rodovia Antônio Machado Sant'Anna, São Paulo	Abrir
12/01/2026, 05:33:43	98	-21.63707, -47.97264	Rodovia Antônio Machado Sant'Anna, São Paulo	Abrir
12/01/2026, 05:33:45	98	-21.63747, -47.97296	Rodovia Antônio Machado Sant'Anna, São Paulo	Abrir

Data/Hora	Vel. (km/h)	Lat/Lon	Endereço	Link
12/01/2026, 05:33:47	98	-21.63786, -47.97327	Rodovia Antônio Machado Sant'Anna, São Paulo	Abrir
12/01/2026, 05:33:49	94	-21.63825, -47.97358	Rodovia Antônio Machado Sant'Anna, São Paulo	Abrir
12/01/2026, 05:33:51	93	-21.63863, -47.97388	Rodovia Antônio Machado Sant'Anna, São Paulo	Abrir
12/01/2026, 05:33:53	92	-21.63900, -47.97418	Rodovia Antônio Machado Sant'Anna, São Paulo	Abrir
12/01/2026, 05:33:55	90	-21.63936, -47.97448	Rodovia Antônio Machado Sant'Anna, São Paulo	Abrir
12/01/2026, 05:33:57	89	-21.63972, -47.97477	Rodovia Antônio Machado Sant'Anna, São Paulo	Abrir
12/01/2026, 05:34:01	85	-21.64042, -47.97534	Rodovia Antônio Machado Sant'Anna, São Paulo	Abrir
12/01/2026, 05:34:05	80	-21.64108, -47.97588	Rodovia Antônio Machado Sant'Anna, São Paulo	Abrir
12/01/2026, 05:34:09	77	-21.64171, -47.97639	Rodovia Antônio Machado Sant'Anna, São Paulo	Abrir
12/01/2026, 05:34:13	77	-21.64232, -47.97688	Rodovia Antônio Machado Sant'Anna, São Paulo	Abrir
12/01/2026, 05:34:17	78	-21.64295, -47.97739	Rodovia Antônio Machado Sant'Anna, São Paulo	Abrir
12/01/2026, 05:34:21	77	-21.64357, -47.97789	Rodovia Antônio Machado Sant'Anna, São Paulo	Abrir
12/01/2026, 05:34:25	77	-21.64419, -47.97840	Rodovia Antônio Machado Sant'Anna, São Paulo	Abrir

Data/Hora	Vel. (km/h)	Lat/Lon	Endereço	Link
12/01/2026, 05:34:29	77	-21.64480, -47.97890	Rodovia Antônio Machado Sant'Anna, São Paulo	Abrir
12/01/2026, 05:34:33	76	-21.64542, -47.97940	Rodovia Antônio Machado Sant'Anna, São Paulo	Abrir
12/01/2026, 05:34:37	75	-21.64603, -47.97989	Rodovia Antônio Machado Sant'Anna, São Paulo	Abrir
12/01/2026, 05:34:41	75	-21.64663, -47.98038	Rodovia Antônio Machado Sant'Anna, São Paulo	Abrir
12/01/2026, 05:34:44	76	-21.64709, -47.98075	Rodovia Antônio Machado Sant'Anna, São Paulo	Abrir
12/01/2026, 05:34:49	80	-21.64787, -47.98137	Rodovia Antônio Machado Sant'Anna, São Paulo	Abrir
12/01/2026, 05:34:53	83	-21.64852, -47.98191	Rodovia Antônio Machado Sant'Anna, São Paulo	Abrir
12/01/2026, 05:34:57	84	-21.64920, -47.98245	Rodovia Antônio Machado Sant'Anna, São Paulo	Abrir
12/01/2026, 05:35:01	85	-21.64988, -47.98300	Rodovia Antônio Machado Sant'Anna, São Paulo	Abrir
12/01/2026, 05:35:05	82	-21.65055, -47.98354	Rodovia Antônio Machado Sant'Anna, São Paulo	Abrir
12/01/2026, 05:35:09	78	-21.65119, -47.98406	Rodovia Antônio Machado Sant'Anna, São Paulo	Abrir
12/01/2026, 05:35:13	76	-21.65181, -47.98456	Rodovia Antônio Machado Sant'Anna, São Paulo	Abrir
12/01/2026, 05:35:17	76	-21.65242, -47.98505	Rodovia Antônio Machado Sant'Anna, São Paulo	Abrir














Data/Hora	Vel. (km/h)	Lat/Lon	Endereço	Link
12/01/2026, 05:35:21	76	-21.65303, -47.98555	Rodovia Antônio Machado Sant'Anna, São Paulo	Abrir
12/01/2026, 05:35:25	79	-21.65365, -47.98605	Rodovia Antônio Machado Sant'Anna, São Paulo	Abrir
12/01/2026, 05:35:29	80	-21.65429, -47.98657	Rodovia Antônio Machado Sant'Anna, São Paulo	Abrir
12/01/2026, 05:35:33	81	-21.65494, -47.98710	Rodovia Antônio Machado Sant'Anna, São Paulo	Abrir
12/01/2026, 05:35:37	81	-21.65560, -47.98763	Rodovia Antônio Machado Sant'Anna, São Paulo	Abrir
12/01/2026, 05:35:41	79	-21.65624, -47.98815	Rodovia Antônio Machado Sant'Anna, São Paulo	Abrir
12/01/2026, 05:35:45	78	-21.65688, -47.98867	Rodovia Antônio Machado Sant'Anna, São Paulo	Abrir
12/01/2026, 05:35:49	78	-21.65750, -47.98917	Rodovia Antônio Machado Sant'Anna, São Paulo	Abrir
12/01/2026, 05:35:53	78	-21.65813, -47.98968	Rodovia Antônio Machado Sant'Anna, São Paulo	Abrir
12/01/2026, 05:35:56	77	-21.65860, -47.99006	Rodovia Antônio Machado Sant'Anna, São Paulo	Abrir
12/01/2026, 05:36:01	76	-21.65937, -47.99068	Rodovia Antônio Machado Sant'Anna, São Paulo	Abrir
12/01/2026, 05:36:05	76	-21.65998, -47.99118	Rodovia Antônio Machado Sant'Anna, São Paulo	Abrir
12/01/2026, 05:36:09	77	-21.66060, -47.99168	Rodovia Antônio Machado Sant'Anna, São Paulo	Abrir

Data/Hora	Vel. (km/h)	Lat/Lon	Endereço	Link
12/01/2026, 05:36:13	77	-21.66122, -47.99218	Rodovia Antônio Machado Sant'Anna, São Paulo	Abrir
12/01/2026, 05:36:17	77	-21.66184, -47.99268	Rodovia Antônio Machado Sant'Anna, São Paulo	Abrir
12/01/2026, 05:36:21	77	-21.66246, -47.99318	Rodovia Antônio Machado Sant'Anna, São Paulo	Abrir
12/01/2026, 05:36:25	77	-21.66308, -47.99368	Rodovia Antônio Machado Sant'Anna, São Paulo	Abrir
12/01/2026, 05:36:29	77	-21.66369, -47.99418	Rodovia Antônio Machado Sant'Anna, São Paulo	Abrir
12/01/2026, 05:36:33	78	-21.66432, -47.99468	Rodovia Antônio Machado Sant'Anna, São Paulo	Abrir
12/01/2026, 05:36:37	79	-21.66495, -47.99520	Rodovia Antônio Machado Sant'Anna, São Paulo	Abrir
12/01/2026, 05:36:41	78	-21.66558, -47.99571	Rodovia Antônio Machado Sant'Anna, São Paulo	Abrir
12/01/2026, 05:36:45	78	-21.66621, -47.99622	Rodovia Antônio Machado Sant'Anna, São Paulo	Abrir
12/01/2026, 05:36:49	77	-21.66684, -47.99673	Rodovia Antônio Machado Sant'Anna, São Paulo	Abrir
12/01/2026, 05:36:54	77	-21.66761, -47.99735	Rodovia Antônio Machado Sant'Anna, São Paulo	Abrir
12/01/2026, 05:36:57	77	-21.66807, -47.99773	Rodovia Antônio Machado Sant'Anna, São Paulo	Abrir
12/01/2026, 05:37:00	77	-21.66854, -47.99811	Rodovia Antônio Machado Sant'Anna, São Paulo	Abrir

Data/Hora	Vel. (km/h)	Lat/Lon	Endereço	Link
12/01/2026, 05:37:04	78	-21.66916, -47.99861	Rodovia Antônio Machado Sant'Anna, São Paulo	Abrir
12/01/2026, 05:37:09	77	-21.66994, -47.99925	Rodovia Antônio Machado Sant'Anna, São Paulo	Abrir
12/01/2026, 05:37:13	77	-21.67056, -47.99975	Rodovia Antônio Machado Sant'Anna, São Paulo	Abrir
12/01/2026, 05:37:17	78	-21.67118, -48.00025	Rodovia Antônio Machado Sant'Anna, São Paulo	Abrir
12/01/2026, 05:37:21	78	-21.67180, -48.00076	Rodovia Antônio Machado Sant'Anna, São Paulo	Abrir
12/01/2026, 05:37:25	79	-21.67243, -48.00128	Rodovia Antônio Machado Sant'Anna, São Paulo	Abrir
12/01/2026, 05:37:29	80	-21.67307, -48.00180	Rodovia Antônio Machado Sant'Anna, São Paulo	Abrir
12/01/2026, 05:37:33	80	-21.67372, -48.00232	Rodovia Antônio Machado Sant'Anna, São Paulo	Abrir
12/01/2026, 05:37:37	80	-21.67436, -48.00285	Rodovia Antônio Machado Sant'Anna, São Paulo	Abrir
12/01/2026, 05:37:41	80	-21.67500, -48.00337	Rodovia Antônio Machado Sant'Anna, São Paulo	Abrir
12/01/2026, 05:37:45	77	-21.64171, -47.97639	Rodovia Antônio Machado Sant'Anna, São Paulo	Abrir
12/01/2026, 05:37:45	80	-21.67565, -48.00389	Rodovia Antônio Machado Sant'Anna, São Paulo	Abrir
12/01/2026, 05:37:49	80	-21.67629, -48.00441	Rodovia Antônio Machado Sant'Anna, São Paulo	Abrir

Data/Hora	Vel. (km/h)	Lat/Lon	Endereço	Link
12/01/2026, 05:37:53	79	-21.67693, -48.00493	Rodovia Antônio Machado Sant'Anna, São Paulo	Abrir
12/01/2026, 05:37:57	78	-21.67756, -48.00544	Rodovia Antônio Machado Sant'Anna, São Paulo	Abrir
12/01/2026, 05:38:02	77	-21.67834, -48.00607	Rodovia Antônio Machado Sant'Anna, São Paulo	Abrir
12/01/2026, 05:38:05	77	-21.67881, -48.00645	Rodovia Antônio Machado Sant'Anna, São Paulo	Abrir
12/01/2026, 05:38:08	78	-21.67928, -48.00683	Rodovia Antônio Machado Sant'Anna, São Paulo	Abrir
12/01/2026, 05:38:13	78	-21.68006, -48.00746	Rodovia Antônio Machado Sant'Anna, São Paulo	Abrir
12/01/2026, 05:38:17	78	-21.68069, -48.00797	Rodovia Antônio Machado Sant'Anna, São Paulo	Abrir
12/01/2026, 05:38:21	79	-21.68132, -48.00849	Rodovia Antônio Machado Sant'Anna, São Paulo	Abrir
12/01/2026, 05:38:25	80	-21.68195, -48.00900	Rodovia Antônio Machado Sant'Anna, São Paulo	Abrir
12/01/2026, 05:38:29	80	-21.68260, -48.00952	Rodovia Antônio Machado Sant'Anna, São Paulo	Abrir
12/01/2026, 05:38:33	79	-21.68324, -48.01004	Rodovia Antônio Machado Sant'Anna, São Paulo	Abrir
12/01/2026, 05:38:37	78	-21.68387, -48.01055	Rodovia Antônio Machado Sant'Anna, São Paulo	Abrir
12/01/2026, 05:38:41	77	-21.68449, -48.01105	Rodovia Antônio Machado Sant'Anna, São Paulo	Abrir

Data/Hora	Vel. (km/h)	Lat/Lon	Endereço	Link
12/01/2026, 05:38:45	77	-21.68511, -48.01156	Rodovia Antônio Machado Sant'Anna, São Paulo	Abrir
12/01/2026, 05:38:49	76	-21.68572, -48.01206	Rodovia Antônio Machado Sant'Anna, São Paulo	Abrir
12/01/2026, 05:38:53	76	-21.68632, -48.01257	Rodovia Antônio Machado Sant'Anna, São Paulo	Abrir
12/01/2026, 05:38:57	77	-21.68693, -48.01308	Rodovia Antônio Machado Sant'Anna, São Paulo	Abrir
12/01/2026, 05:39:01	79	-21.68755, -48.01360	Rodovia Antônio Machado Sant'Anna, São Paulo	Abrir
12/01/2026, 05:39:04	81	-21.68804, -48.01399	Rodovia Antônio Machado Sant'Anna, São Paulo	Abrir
12/01/2026, 05:39:09	80	-21.68885, -48.01464	Rodovia Antônio Machado Sant'Anna, São Paulo	Abrir
12/01/2026, 05:39:13	80	-21.68949, -48.01517	Rodovia Antônio Machado Sant'Anna, São Paulo	Abrir
12/01/2026, 05:39:17	80	-21.69013, -48.01568	Rodovia Antônio Machado Sant'Anna, São Paulo	Abrir
12/01/2026, 05:39:21	81	-21.69079, -48.01619	Rodovia Antônio Machado Sant'Anna, São Paulo	Abrir
12/01/2026, 05:39:25	80	-21.69146, -48.01670	Rodovia Antônio Machado Sant'Anna, São Paulo	Abrir
12/01/2026, 05:39:29	80	-21.69211, -48.01720	Rodovia Antônio Machado Sant'Anna, São Paulo	Abrir
12/01/2026, 05:39:33	80	-21.69276, -48.01771	Rodovia Antônio Machado Sant'Anna, São Paulo	Abrir

Data/Hora	Vel. (km/h)	Lat/Lon	Endereço	Link
12/01/2026, 05:39:37		-21.69340, -48.01823	Rodovia Antônio Machado Sant'Anna, São Paulo	Abrir
12/01/2026, 05:39:41		-21.69405, -48.01875	Rodovia Antônio Machado Sant'Anna, São Paulo	Abrir
12/01/2026, 05:39:45		-21.69470, -48.01928	Rodovia Antônio Machado Sant'Anna, Américo Brasiliense, São Paulo	Abrir
12/01/2026, 05:39:49		-21.69535, -48.01980	Rodovia Antônio Machado Sant'Anna, Américo Brasiliense, São Paulo	Abrir
12/01/2026, 05:39:53		-21.69600, -48.02033	Rodovia Antônio Machado Sant'Anna, Américo Brasiliense, São Paulo	Abrir
12/01/2026, 05:39:57		-21.69665, -48.02085	Rodovia Antônio Machado Sant'Anna, Américo Brasiliense, São Paulo	Abrir
12/01/2026, 05:40:00		-21.69714, -48.02125	Rodovia Antônio Machado Sant'Anna, Américo Brasiliense, São Paulo	Abrir
12/01/2026, 05:40:04		-21.69781, -48.02179	Rodovia Antônio Machado Sant'Anna, Américo Brasiliense, São Paulo	Abrir
12/01/2026, 05:40:09		-21.69866, -48.02247	Rodovia Antônio Machado Sant'Anna, Américo Brasiliense, São Paulo	Abrir
12/01/2026, 05:40:13		-21.69935, -48.02304	Rodovia Antônio Machado Sant'Anna, Américo Brasiliense, São Paulo	Abrir
12/01/2026, 05:40:17		-21.70004, -48.02360	Rodovia Antônio Machado Sant'Anna, Américo Brasiliense, São Paulo	Abrir
12/01/2026, 05:40:21		-21.70072, -48.02419	Rodovia Antônio Machado Sant'Anna, Américo Brasiliense, São Paulo	Abrir
12/01/2026, 05:40:25		-21.70142, -48.02476	Rodovia Antônio Machado Sant'Anna, Américo Brasiliense, São Paulo	Abrir

Data/Hora	Vel. (km/h)	Lat/Lon	Endereço	Link
12/01/2026, 05:40:29	87	-21.70211, -48.02533	Rodovia Antônio Machado Sant'Anna, Américo Brasiliense, São Paulo	Abrir
12/01/2026, 05:40:33	85	-21.70280, -48.02589	Rodovia Antônio Machado Sant'Anna, Américo Brasiliense, São Paulo	Abrir
12/01/2026, 05:40:37	83	-21.70347, -48.02644	Rodovia Antônio Machado Sant'Anna, Américo Brasiliense, São Paulo	Abrir
12/01/2026, 05:40:41	80	-21.70413, -48.02697	Rodovia Antônio Machado Sant'Anna, Américo Brasiliense, São Paulo	Abrir
12/01/2026, 05:40:46	81	-21.70493, -48.02762	Rodovia Antônio Machado Sant'Anna, Américo Brasiliense, São Paulo	Abrir
12/01/2026, 05:40:49	84	-21.70543, -48.02802	Rodovia Antônio Machado Sant'Anna, Américo Brasiliense, São Paulo	Abrir
12/01/2026, 05:40:53	84	-21.70611, -48.02857	Rodovia Antônio Machado Sant'Anna, Américo Brasiliense, São Paulo	Abrir
12/01/2026, 05:40:57	83	-21.70678, -48.02911	Rodovia Antônio Machado Sant'Anna, Américo Brasiliense, São Paulo	Abrir
12/01/2026, 05:41:01	81	-21.70744, -48.02965	Rodovia Antônio Machado Sant'Anna, Américo Brasiliense, São Paulo	Abrir
12/01/2026, 05:41:04	80	-21.70793, -48.03005	Rodovia Antônio Machado Sant'Anna, Américo Brasiliense, São Paulo	Abrir
12/01/2026, 05:41:09	79	-21.70873, -48.03070	Rodovia Antônio Machado Sant'Anna, Américo Brasiliense, São Paulo	Abrir
12/01/2026, 05:41:13	78	-21.70936, -48.03121	Rodovia Antônio Machado Sant'Anna, Américo Brasiliense, São Paulo	Abrir
12/01/2026, 05:41:17	78	-21.70999, -48.03172	Rodovia Antônio Machado Sant'Anna, Américo Brasiliense, São Paulo	Abrir

Data/Hora	Vel. (km/h)	Lat/Lon	Endereço	Link
12/01/2026, 05:41:21	77	-21.71062, -48.03223	Rodovia Antônio Machado Sant'Anna, Américo Brasiliense, São Paulo	Abrir
12/01/2026, 05:41:25	77	-21.71124, -48.03273	Rodovia Antônio Machado Sant'Anna, Américo Brasiliense, São Paulo	Abrir
12/01/2026, 05:41:29	77	-21.71185, -48.03323	Rodovia Antônio Machado Sant'Anna, Américo Brasiliense, São Paulo	Abrir
12/01/2026, 05:41:33	76	-21.71247, -48.03373	Rodovia Antônio Machado Sant'Anna, Américo Brasiliense, São Paulo	Abrir
12/01/2026, 05:41:37	76	-21.71308, -48.03423	Rodovia Antônio Machado Sant'Anna, Américo Brasiliense, São Paulo	Abrir
12/01/2026, 05:41:41	76	-21.71369, -48.03472	Rodovia Antônio Machado Sant'Anna, Américo Brasiliense, São Paulo	Abrir
12/01/2026, 05:41:45	74	-21.71429, -48.03521	Rodovia Antônio Machado Sant'Anna, Américo Brasiliense, São Paulo	Abrir
12/01/2026, 05:41:49	73	-21.71488, -48.03569	Rodovia Antônio Machado Sant'Anna, Américo Brasiliense, São Paulo	Abrir
12/01/2026, 05:41:53	76	-21.71549, -48.03615	Rodovia Antônio Machado Sant'Anna, Américo Brasiliense, São Paulo	Abrir
12/01/2026, 05:41:57	77	-21.71611, -48.03664	Rodovia Antônio Machado Sant'Anna, Américo Brasiliense, São Paulo	Abrir
12/01/2026, 05:42:00	78	-21.71659, -48.03702	Rodovia Antônio Machado Sant'Anna, Américo Brasiliense, São Paulo	Abrir
12/01/2026, 05:42:05	78	-21.71738, -48.03765	Rodovia Antônio Machado Sant'Anna, Américo Brasiliense, São Paulo	Abrir
12/01/2026, 05:42:09	79	-21.71801, -48.03816	Rodovia Antônio Machado Sant'Anna, Américo Brasiliense, São Paulo	Abrir

Data/Hora	Vel. (km/h)	Lat/Lon	Endereço	Link
12/01/2026, 05:42:13	78	-21.71864, -48.03868	Rodovia Antônio Machado Sant'Anna, Américo Brasiliense, São Paulo	Abrir
12/01/2026, 05:42:17	78	-21.71927, -48.03919	Rodovia Antônio Machado Sant'Anna, Américo Brasiliense, São Paulo	Abrir
12/01/2026, 05:42:21	77	-21.71988, -48.03970	Rodovia Antônio Machado Sant'Anna, Américo Brasiliense, São Paulo	Abrir
12/01/2026, 05:42:25	76	-21.72050, -48.04019	Rodovia Antônio Machado Sant'Anna, Américo Brasiliense, São Paulo	Abrir
12/01/2026, 05:42:29	76	-21.72111, -48.04069	Rodovia Antônio Machado Sant'Anna, Américo Brasiliense, São Paulo	Abrir
12/01/2026, 05:42:33	76	-21.72172, -48.04119	Rodovia Antônio Machado Sant'Anna, Américo Brasiliense, São Paulo	Abrir
12/01/2026, 05:42:37	76	-21.72233, -48.04168	Américo Brasiliense, São Paulo	Abrir
12/01/2026, 05:42:41	76	-21.72294, -48.04218	Rodovia Antônio Machado Sant'Anna, Américo Brasiliense, São Paulo	Abrir
12/01/2026, 05:42:45	78	-21.72357, -48.04268	Rodovia Antônio Machado Sant'Anna, Américo Brasiliense, São Paulo	Abrir
12/01/2026, 05:42:49	79	-21.72420, -48.04320	Rodovia Antônio Machado Sant'Anna, Américo Brasiliense, São Paulo	Abrir
12/01/2026, 05:42:53	79	-21.72483, -48.04371	Rodovia Antônio Machado Sant'Anna, Américo Brasiliense, São Paulo	Abrir
12/01/2026, 05:42:57	79	-21.72547, -48.04422	Rodovia Antônio Machado Sant'Anna, Américo Brasiliense, São Paulo	Abrir
12/01/2026, 05:43:00	80	-21.72595, -48.04462	Rodovia Antônio Machado Sant'Anna, Américo Brasiliense, São Paulo	Abrir

Data/Hora	Vel. (km/h)	Lat/Lon	Endereço	Link
12/01/2026, 05:43:05	82	-21.72677, -48.04528	Rodovia Antônio Machado Sant'Anna, Américo Brasiliense, São Paulo	Abrir
12/01/2026, 05:43:09	82	-21.72743, -48.04582	Rodovia Antônio Machado Sant'Anna, Américo Brasiliense, São Paulo	Abrir
12/01/2026, 05:43:13	81	-21.72808, -48.04635	Rodovia Antônio Machado Sant'Anna, Américo Brasiliense, São Paulo	Abrir
12/01/2026, 05:43:17	81	-21.72873, -48.04688	Rodovia Antônio Machado Sant'Anna, Américo Brasiliense, São Paulo	Abrir
12/01/2026, 05:43:21	81	-21.72938, -48.04741	Rodovia Antônio Machado Sant'Anna, Américo Brasiliense, São Paulo	Abrir
12/01/2026, 05:43:25	83	-21.73004, -48.04794	Rodovia Antônio Machado Sant'Anna, Américo Brasiliense, São Paulo	Abrir
12/01/2026, 05:43:29	84	-21.73071, -48.04849	Américo Brasiliense, São Paulo	Abrir
12/01/2026, 05:43:33	83	-21.73138, -48.04903	Américo Brasiliense, São Paulo	Abrir
12/01/2026, 05:43:37	82	-21.73204, -48.04957	Américo Brasiliense, São Paulo	Abrir
12/01/2026, 05:43:41	82	-21.73271, -48.05010	Américo Brasiliense, São Paulo	Abrir
12/01/2026, 05:43:45	81	-21.73337, -48.05064	Rodovia Antônio Machado Sant'Anna, Américo Brasiliense, São Paulo	Abrir
12/01/2026, 05:43:49	82	-21.73402, -48.05117	Rodovia Antônio Machado Sant'Anna, Américo Brasiliense, São Paulo	Abrir
12/01/2026, 05:43:54	81	-21.73485, -48.05184	Rodovia Antônio Machado Sant'Anna, Américo Brasiliense, São Paulo	Abrir

Data/Hora	Vel. (km/h)	Lat/Lon	Endereço	Link
12/01/2026, 05:43:57	79	-21.73533, -48.05223	Rodovia Antônio Machado Sant'Anna, Américo Brasiliense, São Paulo	Abrir
12/01/2026, 05:44:00	78	-21.73579, -48.05263	Rodovia Antônio Machado Sant'Anna, Américo Brasiliense, São Paulo	Abrir
12/01/2026, 05:44:05	80	-21.73658, -48.05328	Rodovia Antônio Machado Sant'Anna, Américo Brasiliense, São Paulo	Abrir
12/01/2026, 05:44:09	80	-21.73722, -48.05381	Rodovia Antônio Machado Sant'Anna, Américo Brasiliense, São Paulo	Abrir
12/01/2026, 05:44:13	80	-21.73786, -48.05433	Rodovia Antônio Machado Sant'Anna, Américo Brasiliense, São Paulo	Abrir
12/01/2026, 05:44:17	78	-21.73850, -48.05485	Rodovia Antônio Machado Sant'Anna, Américo Brasiliense, São Paulo	Abrir
12/01/2026, 05:44:21	78	-21.73912, -48.05535	Rodovia Antônio Machado Sant'Anna, Américo Brasiliense, São Paulo	Abrir
12/01/2026, 05:44:25	78	-21.73975, -48.05586	Rodovia Antônio Machado Sant'Anna, Américo Brasiliense, São Paulo	Abrir
12/01/2026, 05:44:29	80	-21.74039, -48.05638	Rodovia Antônio Machado Sant'Anna, Américo Brasiliense, São Paulo	Abrir
12/01/2026, 05:44:33	82	-21.74105, -48.05691	Rodovia Antônio Machado Sant'Anna, Américo Brasiliense, São Paulo	Abrir
12/01/2026, 05:44:37	85	-21.74172, -48.05746	Rodovia Antônio Machado Sant'Anna, Américo Brasiliense, São Paulo	Abrir
12/01/2026, 05:44:41	85	-21.74240, -48.05801	Rodovia Antônio Machado Sant'Anna, Américo Brasiliense, São Paulo	Abrir
12/01/2026, 05:44:45	85	-21.74309, -48.05857	Rodovia Antônio Machado Sant'Anna, Américo Brasiliense, São Paulo	Abrir

Data/Hora	Vel. (km/h)	Lat/Lon	Endereço	Link
12/01/2026, 05:44:49	84	-21.74377, -48.05912	Rodovia Antônio Machado Sant'Anna, Américo Brasiliense, São Paulo	Abrir
12/01/2026, 05:44:53	84	-21.74444, -48.05966	Rodovia Antônio Machado Sant'Anna, Américo Brasiliense, São Paulo	Abrir
12/01/2026, 05:44:57	83	-21.74512, -48.06018	Rodovia Antônio Machado Sant'Anna, Américo Brasiliense, São Paulo	Abrir
12/01/2026, 05:45:00	83	-21.74562, -48.06059	Rodovia Antônio Machado Sant'Anna, Américo Brasiliense, São Paulo	Abrir
12/01/2026, 05:45:05	81	-21.74644, -48.06126	Rodovia Antônio Machado Sant'Anna, Américo Brasiliense, São Paulo	Abrir
12/01/2026, 05:45:09	80	-21.74708, -48.06179	Rodovia Antônio Machado Sant'Anna, Américo Brasiliense, São Paulo	Abrir
12/01/2026, 05:45:13	79	-21.74771, -48.06233	Rodovia Antônio Machado Sant'Anna, Américo Brasiliense, São Paulo	Abrir
12/01/2026, 05:45:17	77	-21.74832, -48.06286	Rodovia Antônio Machado Sant'Anna, Américo Brasiliense, São Paulo	Abrir
12/01/2026, 05:45:21	76	-21.74892, -48.06338	Rodovia Antônio Machado Sant'Anna, Américo Brasiliense, São Paulo	Abrir
12/01/2026, 05:45:25	78	-21.74952, -48.06392	Rodovia Antônio Machado Sant'Anna, Américo Brasiliense, São Paulo	Abrir
12/01/2026, 05:45:29	78	-21.75011, -48.06448	Rodovia Antônio Machado Sant'Anna, Américo Brasiliense, São Paulo	Abrir
12/01/2026, 05:45:33	78	-21.75069, -48.06505	Rodovia Antônio Machado Sant'Anna, Américo Brasiliense, São Paulo	Abrir
12/01/2026, 05:45:37	80	-21.75127, -48.06563	Rodovia Antônio Machado Sant'Anna, Américo Brasiliense, São Paulo	Abrir

Data/Hora	Vel. (km/h)	Lat/Lon	Endereço	Link
12/01/2026, 05:45:41	78	-21.75185, -48.06623	Rodovia Antônio Machado Sant'Anna, Américo Brasiliense, São Paulo	Abrir
12/01/2026, 05:45:45	76	-21.75239, -48.06682	Rodovia Antônio Machado Sant'Anna, Américo Brasiliense, São Paulo	Abrir
12/01/2026, 05:45:49	73	-21.75292, -48.06739	Rodovia Antônio Machado Sant'Anna, Américo Brasiliense, São Paulo	Abrir
12/01/2026, 05:45:53	71	-21.75344, -48.06794	Trevo João Fernandes Egas, Américo Brasiliense, São Paulo	Abrir
12/01/2026, 05:45:57	71	-21.75395, -48.06848	Trevo João Fernandes Egas, Américo Brasiliense, São Paulo	Abrir
12/01/2026, 05:46:01	72	-21.75445, -48.06902	Rodovia Antônio Machado Sant'Anna, Américo Brasiliense, São Paulo	Abrir
12/01/2026, 05:46:05	73	-21.75496, -48.06958	Trevo João Fernandes Egas, Américo Brasiliense, São Paulo	Abrir
12/01/2026, 05:46:09	74	-21.75547, -48.07016	Rodovia Antônio Machado Sant'Anna, Américo Brasiliense, São Paulo	Abrir
12/01/2026, 05:46:13	77	-21.75597, -48.07077	Trevo João Fernandes Egas, Américo Brasiliense, São Paulo	Abrir
12/01/2026, 05:46:17	78	-21.75648, -48.07142	Rodovia Antônio Machado Sant'Anna, Américo Brasiliense, São Paulo	Abrir
12/01/2026, 05:46:21	76	-21.75698, -48.07205	Rodovia Antônio Machado Sant'Anna, Américo Brasiliense, São Paulo	Abrir
12/01/2026, 05:46:25	74	-21.75747, -48.07265	Rodovia Antônio Machado Sant'Anna, Américo Brasiliense, São Paulo	Abrir
12/01/2026, 05:46:29	74	-21.75796, -48.07326	Rodovia Antônio Machado Sant'Anna, Américo Brasiliense, São Paulo	Abrir

Data/Hora	Vel. (km/h)	Lat/Lon	Endereço	Link
12/01/2026, 05:46:33	73	-21.75844, -48.07387	Rodovia Antônio Machado Sant'Anna, Américo Brasiliense, São Paulo	Abrir
12/01/2026, 05:46:37	74	-21.75891, -48.07448	Rodovia Antônio Machado Sant'Anna, Araraquara, São Paulo	Abrir
12/01/2026, 05:46:41	75	-21.75937, -48.07511	Rodovia Antônio Machado Sant'Anna, Araraquara, São Paulo	Abrir
12/01/2026, 05:46:45	75	-21.75983, -48.07575	Rodovia Antônio Machado Sant'Anna, Araraquara, São Paulo	Abrir
12/01/2026, 05:46:49	75	-21.76029, -48.07640	Rodovia Antônio Machado Sant'Anna, Araraquara, São Paulo	Abrir
12/01/2026, 05:46:53	75	-21.76073, -48.07705	Rodovia Antônio Machado Sant'Anna, Araraquara, São Paulo	Abrir
12/01/2026, 05:46:57	75	-21.76117, -48.07770	Rodovia Antônio Machado Sant'Anna, Araraquara, São Paulo	Abrir
12/01/2026, 05:47:00	74	-21.76150, -48.07820	Rodovia Antônio Machado Sant'Anna, Araraquara, São Paulo	Abrir
12/01/2026, 05:47:05	74	-21.76203, -48.07903	Rodovia Antônio Machado Sant'Anna, Araraquara, São Paulo	Abrir
12/01/2026, 05:47:09	74	-21.76245, -48.07969	Rodovia Antônio Machado Sant'Anna, Araraquara, São Paulo	Abrir
12/01/2026, 05:47:13	74	-21.76286, -48.08037	Rodovia Antônio Machado Sant'Anna, Araraquara, São Paulo	Abrir
12/01/2026, 05:47:17	75	-21.76326, -48.08104	Rodovia Antônio Machado Sant'Anna, Araraquara, São Paulo	Abrir
12/01/2026, 05:47:21	74	-21.76366, -48.08172	Rodovia Antônio Machado Sant'Anna, Araraquara, São Paulo	Abrir

Data/Hora	Vel. (km/h)	Lat/Lon	Endereço	Link
12/01/2026, 05:47:25	73	-21.76406, -48.08239	Rodovia Antônio Machado Sant'Anna, Araraquara, São Paulo	Abrir
12/01/2026, 05:47:29	75	-21.76446, -48.08307	Rodovia Antônio Machado Sant'Anna, Araraquara, São Paulo	Abrir
12/01/2026, 05:47:33	75	-21.76486, -48.08376	Rodovia Antônio Machado Sant'Anna, Araraquara, São Paulo	Abrir
12/01/2026, 05:47:37	75	-21.76526, -48.08445	Rodovia Antônio Machado Sant'Anna, Araraquara, São Paulo	Abrir
12/01/2026, 05:47:41	76	-21.76567, -48.08514	Rodovia Antônio Machado Sant'Anna, Araraquara, São Paulo	Abrir
12/01/2026, 05:47:46	77	-21.76618, -48.08602	Rodovia Antônio Machado Sant'Anna, Araraquara, São Paulo	Abrir
12/01/2026, 05:47:49	78	-21.76649, -48.08655	Rodovia Antônio Machado Sant'Anna, Araraquara, São Paulo	Abrir
12/01/2026, 05:47:53	79	-21.76691, -48.08727	Rodovia Antônio Machado Sant'Anna, Araraquara, São Paulo	Abrir
12/01/2026, 05:47:56	79	-21.76723, -48.08781	Rodovia Antônio Machado Sant'Anna, Araraquara, São Paulo	Abrir
12/01/2026, 05:48:00	79	-21.76766, -48.08854	Rodovia Antônio Machado Sant'Anna, Araraquara, São Paulo	Abrir
12/01/2026, 05:48:05	79	-21.76819, -48.08945	Rodovia Antônio Machado Sant'Anna, Araraquara, São Paulo	Abrir
12/01/2026, 05:48:09	78	-21.76862, -48.09017	Rodovia Antônio Machado Sant'Anna, Araraquara, São Paulo	Abrir
12/01/2026, 05:48:13	77	-21.76903, -48.09088	Rodovia Antônio Machado Sant'Anna, Araraquara, São Paulo	Abrir

Data/Hora	Vel. (km/h)	Lat/Lon	Endereço	Link
12/01/2026, 05:48:17	76	-21.76944, -48.09157	Rodovia Antônio Machado Sant'Anna, Araraquara, São Paulo	Abrir
12/01/2026, 05:48:21	74	-21.76984, -48.09226	Rodovia Antônio Machado Sant'Anna, Araraquara, São Paulo	Abrir
12/01/2026, 05:48:25	75	-21.77024, -48.09294	Rodovia Antônio Machado Sant'Anna, Araraquara, São Paulo	Abrir
12/01/2026, 05:48:29	76	-21.77065, -48.09363	Rodovia Antônio Machado Sant'Anna, Araraquara, São Paulo	Abrir
12/01/2026, 05:48:33	77	-21.77107, -48.09434	Rodovia Antônio Machado Sant'Anna, Araraquara, São Paulo	Abrir
12/01/2026, 05:48:37	77	-21.77148, -48.09504	Rodovia Antônio Machado Sant'Anna, Araraquara, São Paulo	Abrir
12/01/2026, 05:48:41	77	-21.77190, -48.09575	Rodovia Antônio Machado Sant'Anna, Araraquara, São Paulo	Abrir
12/01/2026, 05:48:45	78	-21.77231, -48.09646	Rodovia Antônio Machado Sant'Anna, Araraquara, São Paulo	Abrir
12/01/2026, 05:48:49	79	-21.77274, -48.09718	Rodovia Antônio Machado Sant'Anna, Araraquara, São Paulo	Abrir
12/01/2026, 05:48:53	80	-21.77317, -48.09791	Rodovia Antônio Machado Sant'Anna, Araraquara, São Paulo	Abrir
12/01/2026, 05:48:56	80	-21.77350, -48.09845	Rodovia Antônio Machado Sant'Anna, Araraquara, São Paulo	Abrir
12/01/2026, 05:49:01	80	-21.77407, -48.09935	Rodovia Antônio Machado Sant'Anna, Araraquara, São Paulo	Abrir
12/01/2026, 05:49:05	79	-21.77451, -48.10006	Rodovia Antônio Machado Sant'Anna, Araraquara, São Paulo	Abrir

Data/Hora	Vel. (km/h)	Lat/Lon	Endereço	Link
12/01/2026, 05:49:09	79	-21.77494, -48.10078	Rodovia Antônio Machado Sant'Anna, Araraquara, São Paulo	Abrir
12/01/2026, 05:49:13	78	-21.77536, -48.10150	Rodovia Antônio Machado Sant'Anna, Araraquara, São Paulo	Abrir
12/01/2026, 05:49:17	77	-21.77577, -48.10221	Rodovia Antônio Machado Sant'Anna, Araraquara, São Paulo	Abrir
12/01/2026, 05:49:21	75	-21.77618, -48.10291	Rodovia Antônio Machado Sant'Anna, Araraquara, São Paulo	Abrir
12/01/2026, 05:49:25	73	-21.77658, -48.10359	Rodovia Antônio Machado Sant'Anna, Araraquara, São Paulo	Abrir
12/01/2026, 05:49:29	78	-21.77699, -48.10428	Rodovia Antônio Machado Sant'Anna, Araraquara, São Paulo	Abrir
12/01/2026, 05:49:33	81	-21.77743, -48.10501	Rodovia Antônio Machado Sant'Anna, Araraquara, São Paulo	Abrir
12/01/2026, 05:49:37	80	-21.77786, -48.10575	Rodovia Antônio Machado Sant'Anna, Araraquara, São Paulo	Abrir
12/01/2026, 05:49:41	80	-21.77828, -48.10648	Rodovia Antônio Machado Sant'Anna, Araraquara, São Paulo	Abrir
12/01/2026, 05:49:45	82	-21.77871, -48.10722	Rodovia Antônio Machado Sant'Anna, Residencial Alamedas, Araraquara, São Paulo	Abrir
12/01/2026, 05:49:49	83	-21.77916, -48.10798	Rodovia Antônio Machado Sant'Anna, Residencial Alamedas, Araraquara, São Paulo	Abrir
12/01/2026, 05:49:53	85	-21.77961, -48.10875	Rodovia Antônio Machado Sant'Anna, Residencial Alamedas, Araraquara, São Paulo	Abrir
12/01/2026, 05:49:56	87	-21.77996, -48.10934	Rodovia Antônio Machado Sant'Anna, Residencial Alamedas, Araraquara, São Paulo	Abrir

Data/Hora	Vel. (km/h)	Lat/Lon	Endereço	Link
12/01/2026, 05:50:01	88	-21.78054, -48.11035	Rodovia Antônio Machado Sant'Anna, Residencial Alamedas, Araraquara, São Paulo	Abrir
12/01/2026, 05:50:05	90	-21.78101, -48.11117	Rodovia Antônio Machado Sant'Anna, Residencial Alamedas, Araraquara, São Paulo	Abrir
12/01/2026, 05:50:07	90	-21.78124, -48.11159	Rodovia Antônio Machado Sant'Anna, Residencial Alamedas, Araraquara, São Paulo	Abrir
12/01/2026, 05:50:09	91	-21.78147, -48.11201	Rodovia Antônio Machado Sant'Anna, Residencial Alamedas, Araraquara, São Paulo	Abrir
12/01/2026, 05:50:11	90	-21.78172, -48.11243	Rodovia Antônio Machado Sant'Anna, Residencial Alamedas, Araraquara, São Paulo	Abrir
12/01/2026, 05:50:13	90	-21.78196, -48.11284	Rodovia Antônio Machado Sant'Anna, Residencial Alamedas, Araraquara, São Paulo	Abrir
12/01/2026, 05:50:17	86	-21.78243, -48.11364	Rodovia Antônio Machado Sant'Anna, Residencial Alamedas, Araraquara, São Paulo	Abrir
12/01/2026, 05:50:21	85	-21.78288, -48.11442	Rodovia Antônio Machado Sant'Anna, Residencial Alamedas, Araraquara, São Paulo	Abrir
12/01/2026, 05:50:25	83	-21.78334, -48.11519	Rodovia Antônio Machado Sant'Anna, Residencial Alamedas, Araraquara, São Paulo	Abrir
12/01/2026, 05:50:29	83	-21.78378, -48.11595	Rodovia Antônio Machado Sant'Anna, Residencial Alamedas, Araraquara, São Paulo	Abrir
12/01/2026, 05:50:33	82	-21.78422, -48.11670	Rodovia Antônio Machado Sant'Anna, Parque São Paulo, Araraquara, São Paulo	Abrir
12/01/2026, 05:50:37	82	-21.78466, -48.11745	Rodovia Antônio Machado Sant'Anna, Parque São Paulo, Araraquara, São Paulo	Abrir
12/01/2026, 05:50:41	82	-21.78510, -48.11821	Rodovia Antônio Machado Sant'Anna, Parque São Paulo, Araraquara, São Paulo	Abrir

Data/Hora	Vel. (km/h)	Lat/Lon	Endereço	Link
12/01/2026, 05:50:45	82	-21.78554, -48.11895	Rodovia Antônio Machado Sant'Anna, Parque São Paulo, Araraquara, São Paulo	Abrir
12/01/2026, 05:50:49	83	-21.78598, -48.11971	Rodovia Antônio Machado Sant'Anna, Parque São Paulo, Araraquara, São Paulo	Abrir
12/01/2026, 05:50:53	84	-21.78643, -48.12048	Rodovia Antônio Machado Sant'Anna, Parque São Paulo, Araraquara, São Paulo	Abrir
12/01/2026, 05:50:56	85	-21.78677, -48.12106	Rodovia Antônio Machado Sant'Anna, Parque São Paulo, Araraquara, São Paulo	Abrir
12/01/2026, 05:51:01	85	-21.78734, -48.12203	Rodovia Antônio Machado Sant'Anna, Parque São Paulo, Araraquara, São Paulo	Abrir
12/01/2026, 05:51:05	83	-21.78779, -48.12280	Rodovia Antônio Machado Sant'Anna, Parque São Paulo, Araraquara, São Paulo	Abrir
12/01/2026, 05:51:09	79	-21.78822, -48.12354	Rodovia Antônio Machado Sant'Anna, Parque São Paulo, Araraquara, São Paulo	Abrir
12/01/2026, 05:51:13	77	-21.78864, -48.12425	Rodovia Antônio Machado Sant'Anna, Parque São Paulo, Araraquara, São Paulo	Abrir
12/01/2026, 05:51:17	77	-21.78906, -48.12496	Rodovia Antônio Machado Sant'Anna, Parque São Paulo, Araraquara, São Paulo	Abrir
12/01/2026, 05:51:21	78	-21.78948, -48.12567	Rodovia Antônio Machado Sant'Anna, Parque São Paulo, Araraquara, São Paulo	Abrir
12/01/2026, 05:51:25	80	-21.78990, -48.12640	Rodovia Antônio Machado Sant'Anna, Parque São Paulo, Araraquara, São Paulo	Abrir
12/01/2026, 05:51:29	82	-21.79033, -48.12714	Rodovia Antônio Machado Sant'Anna, Parque São Paulo, Araraquara, São Paulo	Abrir
12/01/2026, 05:51:33	83	-21.79078, -48.12790	Rodovia Antônio Machado Sant'Anna, Parque São Paulo, Araraquara, São Paulo	Abrir

Data/Hora	Vel. (km/h)	Lat/Lon	Endereço	Link
12/01/2026, 05:51:37	78	-21.79123, -48.12862	Rodovia Antônio Machado Sant'Anna, Parque São Paulo, Araraquara, São Paulo	Abrir
12/01/2026, 05:51:41	76	-21.79165, -48.12932	Rodovia Antônio Machado Sant'Anna, Parque São Paulo, Araraquara, São Paulo	Abrir
12/01/2026, 05:51:45	75	-21.79206, -48.13000	Rodovia Antônio Machado Sant'Anna, Parque São Paulo, Araraquara, São Paulo	Abrir
12/01/2026, 05:51:49	74	-21.79247, -48.13068	Rodovia Antônio Machado Sant'Anna, Parque São Paulo, Araraquara, São Paulo	Abrir
12/01/2026, 05:51:53	72	-21.79286, -48.13135	Rodovia Antônio Machado Sant'Anna, Parque São Paulo, Araraquara, São Paulo	Abrir
12/01/2026, 05:51:56	69	-21.79314, -48.13183	Rodovia Antônio Machado Sant'Anna, Parque São Paulo, Araraquara, São Paulo	Abrir
12/01/2026, 05:52:01	69	-21.79361, -48.13262	Rodovia Antônio Machado Sant'Anna, Parque São Paulo, Araraquara, São Paulo	Abrir
12/01/2026, 05:52:05	69	-21.79398, -48.13325	Rodovia Antônio Machado Sant'Anna, Parque das Hortências, Araraquara, São Paulo	Abrir
12/01/2026, 05:52:09	70	-21.79436, -48.13389	Rodovia Antônio Machado Sant'Anna, Jardim Dumont, Araraquara, São Paulo	Abrir
12/01/2026, 05:52:13	73	-21.79474, -48.13455	Rodovia Antônio Machado Sant'Anna, Jardim Dumont, Araraquara, São Paulo	Abrir
12/01/2026, 05:52:17	73	-21.79513, -48.13521	Rodovia Antônio Machado Sant'Anna, Jardim Dumont, Araraquara, São Paulo	Abrir
12/01/2026, 05:52:21	74	-21.79552, -48.13589	Rodovia Antônio Machado Sant'Anna, Jardim Dumont, Araraquara, São Paulo	Abrir
12/01/2026, 05:52:25	75	-21.79592, -48.13658	Rodovia Antônio Machado Sant'Anna, Jardim Dumont, Araraquara, São Paulo	Abrir

Data/Hora	Vel. (km/h)	Lat/Lon	Endereço	Link
12/01/2026, 05:52:29	74	-21.79631, -48.13726	Rodovia Antônio Machado Sant'Anna, Jardim Dumont, Araraquara, São Paulo	Abrir
12/01/2026, 05:52:33	75	-21.79671, -48.13794	Rodovia Antônio Machado Sant'Anna, Jardim Dumont, Araraquara, São Paulo	Abrir
12/01/2026, 05:52:37	75	-21.79711, -48.13863	Rodovia Antônio Machado Sant'Anna, Jardim Dumont, Araraquara, São Paulo	Abrir
12/01/2026, 05:52:41	75	-21.79751, -48.13932	Rodovia Antônio Machado Sant'Anna, Jardim Dumont, Araraquara, São Paulo	Abrir
12/01/2026, 05:52:45	74	-21.79791, -48.14000	Rodovia Antônio Machado Sant'Anna, Jardim Dumont, Araraquara, São Paulo	Abrir
12/01/2026, 05:52:49	74	-21.79831, -48.14068	Rodovia Antônio Machado Sant'Anna, Jardim Dumont, Araraquara, São Paulo	Abrir
12/01/2026, 05:52:53	73	-21.79870, -48.14136	Rodovia Antônio Machado Sant'Anna, Jardim Dumont, Araraquara, São Paulo	Abrir
12/01/2026, 05:52:56	73	-21.79900, -48.14186	Rodovia Antônio Machado Sant'Anna, Jardim Dumont, Araraquara, São Paulo	Abrir
12/01/2026, 05:53:01	70	-21.79948, -48.14267	Rodovia Antônio Machado Sant'Anna, Jardim Dumont, Araraquara, São Paulo	Abrir
12/01/2026, 05:53:05	67	-21.79985, -48.14329	Rodovia Antônio Machado Sant'Anna, Jardim Dumont, Araraquara, São Paulo	Abrir
12/01/2026, 05:53:09	65	-21.80022, -48.14388	Rodovia Antônio Machado Sant'Anna, Jardim Dumont, Araraquara, São Paulo	Abrir
12/01/2026, 05:53:13	68	-21.80061, -48.14447	Rodovia Antônio Machado Sant'Anna, Jardim Dumont, Araraquara, São Paulo	Abrir
12/01/2026, 05:53:17	71	-21.80103, -48.14508	Rodovia Antônio Machado Sant'Anna, Jardim Dumont, Araraquara, São Paulo	Abrir

Data/Hora	Vel. (km/h)	Lat/Lon	Endereço	Link
12/01/2026, 05:53:21	72	-21.80147, -48.14570	Rodovia Antônio Machado Sant'Anna, Jardim Dumont, Araraquara, São Paulo	Abrir
12/01/2026, 05:53:25	73	-21.80193, -48.14631	Rodovia Antônio Machado Sant'Anna, Jardim Dumont, Araraquara, São Paulo	Abrir
12/01/2026, 05:53:29	74	-21.80240, -48.14692	Rodovia Antônio Machado Sant'Anna, Jardim Dumont, Araraquara, São Paulo	Abrir
12/01/2026, 05:53:33	75	-21.80289, -48.14753	Rodovia Antônio Machado Sant'Anna, Jardim Dumont, Araraquara, São Paulo	Abrir
12/01/2026, 05:53:37	74	-21.80338, -48.14813	Rodovia Antônio Machado Sant'Anna, Jardim Dumont, Araraquara, São Paulo	Abrir
12/01/2026, 05:53:41	73	-21.80389, -48.14872	Rodovia Antônio Machado Sant'Anna, Jardim Dumont, Araraquara, São Paulo	Abrir
12/01/2026, 05:53:45	71	-21.80440, -48.14927	Rodovia Antônio Machado Sant'Anna, Jardim Dumont, Araraquara, São Paulo	Abrir
12/01/2026, 05:53:49	72	-21.80492, -48.14980	Rodovia Antônio Machado Sant'Anna, Jardim Dumont, Araraquara, São Paulo	Abrir
12/01/2026, 05:53:52	74	-21.80533, -48.15020	Rodovia Antônio Machado Sant'Anna, Jardim Dumont, Araraquara, São Paulo	Abrir
12/01/2026, 05:53:57	74	-21.80602, -48.15086	Rodovia Antônio Machado Sant'Anna, Jardim Dumont, Araraquara, São Paulo	Abrir
12/01/2026, 05:54:01	74	-21.80659, -48.15138	Rodovia Antônio Machado Sant'Anna, Jardim Dumont, Araraquara, São Paulo	Abrir
12/01/2026, 05:54:05	73	-21.80717, -48.15188	Rodovia Antônio Machado Sant'Anna, Jardim Arco Íris, Araraquara, São Paulo	Abrir
12/01/2026, 05:54:09	72	-21.80774, -48.15238	Rodovia Antônio Machado Sant'Anna, Jardim Arco Íris, Araraquara, São Paulo	Abrir

Data/Hora	Vel. (km/h)	Lat/Lon	Endereço	Link
12/01/2026, 05:54:13	71	-21.80830, -48.15287	Rodovia Antônio Machado Sant'Anna, Jardim Arco Íris, Araraquara, São Paulo	Abrir
12/01/2026, 05:54:17	71	-21.80886, -48.15336	Rodovia Antônio Machado Sant'Anna, Jardim Arco Íris, Araraquara, São Paulo	Abrir
12/01/2026, 05:54:21	72	-21.80942, -48.15384	Rodovia Antônio Machado Sant'Anna, Jardim Arco Íris, Araraquara, São Paulo	Abrir
12/01/2026, 05:54:25	72	-21.81000, -48.15432	Rodovia Antônio Machado Sant'Anna, Jardim Arco Íris, Araraquara, São Paulo	Abrir
12/01/2026, 05:54:29	67	-21.81055, -48.15479	Rodovia Antônio Machado Sant'Anna, Jardim Arco Íris, Araraquara, São Paulo	Abrir
12/01/2026, 05:54:33	68	-21.81107, -48.15525	Rodovia Antônio Machado Sant'Anna, Jardim Arco Íris, Araraquara, São Paulo	Abrir
12/01/2026, 05:54:37	67	-21.81158, -48.15573	Rodovia Antônio Machado Sant'Anna, Jardim Arco Íris, Araraquara, São Paulo	Abrir
12/01/2026, 05:54:41	68	-21.81204, -48.15627	Rodovia Antônio Machado Sant'Anna, Jardim Arco Íris, Araraquara, São Paulo	Abrir
12/01/2026, 05:54:45	70	-21.81239, -48.15692	Rodovia Antônio Machado Sant'Anna, Jardim Arco Íris, Araraquara, São Paulo	Abrir
12/01/2026, 05:54:49	71	-21.81262, -48.15765	Rodovia Antônio Machado Sant'Anna, Jardim Arco Íris, Araraquara, São Paulo	Abrir
12/01/2026, 05:54:52	72	-21.81274, -48.15822	Rodovia Antônio Machado Sant'Anna, Jardim Arco Íris, Araraquara, São Paulo	Abrir
12/01/2026, 05:54:57	74	-21.81295, -48.15917	Rodovia Antônio Machado Sant'Anna, Jardim Arco Íris, Araraquara, São Paulo	Abrir
12/01/2026, 05:55:01	77	-21.81310, -48.15998	Rodovia Antônio Machado Sant'Anna, Jardim Arco Íris, Araraquara, São Paulo	Abrir

Data/Hora	Vel. (km/h)	Lat/Lon	Endereço	Link
12/01/2026, 05:55:05	77	-21.81322, -48.16080	Rodovia Antônio Machado Sant'Anna, Jardim Arco Íris, Araraquara, São Paulo	Abrir
12/01/2026, 05:55:09	76	-21.81336, -48.16161	Rodovia Antônio Machado Sant'Anna, Jardim Arco Íris, Araraquara, São Paulo	Abrir
12/01/2026, 05:55:13	77	-21.81353, -48.16242	Rodovia Antônio Machado Sant'Anna, Jardim Arco Íris, Araraquara, São Paulo	Abrir
12/01/2026, 05:55:17	77	-21.81370, -48.16323	Rodovia Antônio Machado Sant'Anna, Jardim Arco Íris, Araraquara, São Paulo	Abrir
12/01/2026, 05:55:21	78	-21.81387, -48.16406	Rodovia Antônio Machado Sant'Anna, Jardim Arco Íris, Araraquara, São Paulo	Abrir
12/01/2026, 05:55:25	71	-21.81404, -48.16485	Rodovia Antônio Machado Sant'Anna, Jardim Arco Íris, Araraquara, São Paulo	Abrir
12/01/2026, 05:55:29	70	-21.81419, -48.16558	Rodovia Antônio Machado Sant'Anna, Jardim Arco Íris, Araraquara, São Paulo	Abrir
12/01/2026, 05:55:33	73	-21.81435, -48.16633	Rodovia Antônio Machado Sant'Anna, Jardim Arco Íris, Araraquara, São Paulo	Abrir
12/01/2026, 05:55:38	75	-21.81455, -48.16731	Rodovia Antônio Machado Sant'Anna, Jardim Arco Íris, Araraquara, São Paulo	Abrir
12/01/2026, 05:55:41	77	-21.81468, -48.16791	Rodovia Antônio Machado Sant'Anna, Jardim Arco Íris, Araraquara, São Paulo	Abrir
12/01/2026, 05:55:46	78	-21.81489, -48.16893	Rodovia Antônio Machado Sant'Anna, Jardim Arco Íris, Araraquara, São Paulo	Abrir
12/01/2026, 05:55:48	78	-21.81498, -48.16934	Rodovia Antônio Machado Sant'Anna, Jardim Arco Íris, Araraquara, São Paulo	Abrir
12/01/2026, 05:55:52	77	-21.81515, -48.17016	Rodovia Antônio Machado Sant'Anna, Jardim Arco Íris, Araraquara, São Paulo	Abrir

Data/Hora	Vel. (km/h)	Lat/Lon	Endereço	Link
12/01/2026, 05:55:57	72	-21.81536, -48.17113	Rodovia Antônio Machado Sant'Anna, Vila Melhado, Araraquara, São Paulo	Abrir
12/01/2026, 05:56:01	75	-21.81552, -48.17191	Rodovia Antônio Machado Sant'Anna, Vila Melhado, Araraquara, São Paulo	Abrir
12/01/2026, 05:56:05	80	-21.81570, -48.17273	Rodovia Antônio Machado Sant'Anna, Vila Melhado, Araraquara, São Paulo	Abrir
12/01/2026, 05:56:09	83	-21.81588, -48.17360	Rodovia Antônio Machado Sant'Anna, Vila Melhado, Araraquara, São Paulo	Abrir
12/01/2026, 05:56:13	81	-21.81606, -48.17447	Rodovia Antônio Machado Sant'Anna, Vila Melhado, Araraquara, São Paulo	Abrir
12/01/2026, 05:56:17	75	-21.81625, -48.17528	Rodovia Antônio Machado Sant'Anna, Vila Melhado, Araraquara, São Paulo	Abrir
12/01/2026, 05:56:21	71	-21.81651, -48.17601	Rodovia Antônio Machado Sant'Anna, Vila Melhado, Araraquara, São Paulo	Abrir
12/01/2026, 05:56:25	64	-21.81686, -48.17664	Rodovia Antônio Machado Sant'Anna, Vila Melhado, Araraquara, São Paulo	Abrir
12/01/2026, 05:56:29	50	-21.81719, -48.17715	Rodovia Antônio Machado Sant'Anna, Vila Melhado, Araraquara, São Paulo	Abrir
12/01/2026, 05:56:33	43	-21.81730, -48.17761	Rodovia Antônio Machado Sant'Anna, Vila Melhado, Araraquara, São Paulo	Abrir
12/01/2026, 05:56:37	50	-21.81713, -48.17807	SP-255;SPA 271/310, Vila Melhado, Araraquara, São Paulo	Abrir
12/01/2026, 05:56:41	57	-21.81693, -48.17862	SP-255;SPA 271/310, Vila Melhado, Araraquara, São Paulo	Abrir
12/01/2026, 05:56:44	58	-21.81692, -48.17909	SP-255;SPA 271/310, Vila Melhado, Araraquara, São Paulo	Abrir

Data/Hora	Vel. (km/h)	Lat/Lon	Endereço	Link
12/01/2026, 05:56:49	57	-21.81726, -48.17977	Viadutos Gesualdo Manço, Vila Melhado, Araraquara, São Paulo	Abrir
12/01/2026, 05:56:53	39	-21.81768, -48.18007	Viadutos Gesualdo Manço, Vila Melhado, Araraquara, São Paulo	Abrir
12/01/2026, 05:57:03	26	-21.81814, -48.18019	Rodovia Comandante João Ribeiro de Barros, Vila Melhado, Araraquara, São Paulo	Abrir
12/01/2026, 05:57:07	30	-21.81837, -48.18034	Rodovia Comandante João Ribeiro de Barros, Vila Melhado, Araraquara, São Paulo	Abrir
12/01/2026, 05:57:11	34	-21.81849, -48.18067	Rodovia Comandante João Ribeiro de Barros, Vila Melhado, Araraquara, São Paulo	Abrir
12/01/2026, 05:57:17	44	-21.81835, -48.18132	Rodovia Comandante João Ribeiro de Barros, Araraquara, São Paulo	Abrir
12/01/2026, 05:57:21	53	-21.81822, -48.18183	Rodovia Comandante João Ribeiro de Barros, Araraquara, São Paulo	Abrir
12/01/2026, 05:57:25	60	-21.81807, -48.18243	Rodovia Comandante João Ribeiro de Barros, Araraquara, São Paulo	Abrir
12/01/2026, 05:57:29	66	-21.81790, -48.18310	Rodovia Comandante João Ribeiro de Barros, Machados, Araraquara, São Paulo	Abrir
12/01/2026, 05:57:33	71	-21.81773, -48.18381	Rodovia Comandante João Ribeiro de Barros, Machados, Araraquara, São Paulo	Abrir
12/01/2026, 05:57:37	75	-21.81758, -48.18459	Rodovia Comandante João Ribeiro de Barros, Machados, Araraquara, São Paulo	Abrir
12/01/2026, 05:57:41	73	-21.81748, -48.18539	Rodovia Comandante João Ribeiro de Barros, Machados, Araraquara, São Paulo	Abrir
12/01/2026, 05:57:45	67	-21.81743, -48.18613	Rodovia Comandante João Ribeiro de Barros, Machados, Araraquara, São Paulo	Abrir

Data/Hora	Vel. (km/h)	Lat/Lon	Endereço	Link
12/01/2026, 05:57:49	72	-21.81740, -48.18689	Rodovia Comandante João Ribeiro de Barros, Machados, Araraquara, São Paulo	Abrir
12/01/2026, 05:57:53	76	-21.81737, -48.18769	Rodovia Comandante João Ribeiro de Barros, Machados, Araraquara, São Paulo	Abrir
12/01/2026, 05:57:57	66	-21.81734, -48.18846	Rodovia Comandante João Ribeiro de Barros, Machados, Araraquara, São Paulo	Abrir
12/01/2026, 05:58:01	66	-21.81732, -48.18917	Rodovia Comandante João Ribeiro de Barros, Campus Ville, Araraquara, São Paulo	Abrir
12/01/2026, 05:58:05	70	-21.81729, -48.18990	Rodovia Comandante João Ribeiro de Barros, Campus Ville, Araraquara, São Paulo	Abrir
12/01/2026, 05:58:09	74	-21.81726, -48.19068	Rodovia Comandante João Ribeiro de Barros, Campus Ville, Araraquara, São Paulo	Abrir
12/01/2026, 05:58:13	77	-21.81723, -48.19150	Rodovia Comandante João Ribeiro de Barros, Campus Ville, Araraquara, São Paulo	Abrir
12/01/2026, 05:58:17	76	-21.81720, -48.19233	Rodovia Comandante João Ribeiro de Barros, Campus Ville, Araraquara, São Paulo	Abrir
12/01/2026, 05:58:22	76	-21.81716, -48.19336	Rodovia Comandante João Ribeiro de Barros, Machados, Araraquara, São Paulo	Abrir
12/01/2026, 05:58:25	76	-21.81714, -48.19397	Rodovia Comandante João Ribeiro de Barros, Machados, Araraquara, São Paulo	Abrir
12/01/2026, 05:58:29	72	-21.81711, -48.19477	Rodovia Comandante João Ribeiro de Barros, Machados, Araraquara, São Paulo	Abrir
12/01/2026, 05:58:34	71	-21.81708, -48.19574	Rodovia Comandante João Ribeiro de Barros, Machados, Araraquara, São Paulo	Abrir
12/01/2026, 05:58:37	72	-21.81706, -48.19632	Rodovia Comandante João Ribeiro de Barros, Machados, Araraquara, São Paulo	Abrir

Data/Hora	Vel. (km/h)	Lat/Lon	Endereço	Link
12/01/2026, 05:58:41	73	-21.81703, -48.19710	Rodovia Comandante João Ribeiro de Barros, Machados, Araraquara, São Paulo	Abrir
12/01/2026, 05:58:44	73	-21.81701, -48.19769	Rodovia Comandante João Ribeiro de Barros, Machados, Araraquara, São Paulo	Abrir
12/01/2026, 05:58:49	74	-21.81697, -48.19868	Rodovia Comandante João Ribeiro de Barros, Machados, Araraquara, São Paulo	Abrir
12/01/2026, 05:58:53	75	-21.81694, -48.19948	Rodovia Comandante João Ribeiro de Barros, Machados, Araraquara, São Paulo	Abrir
12/01/2026, 05:58:57	76	-21.81691, -48.20030	Rodovia Comandante João Ribeiro de Barros, Machados, Araraquara, São Paulo	Abrir
12/01/2026, 05:59:01	77	-21.81688, -48.20113	Rodovia Comandante João Ribeiro de Barros, Machados, Araraquara, São Paulo	Abrir
12/01/2026, 05:59:05	76	-21.81685, -48.20195	Rodovia Comandante João Ribeiro de Barros, Machados, Araraquara, São Paulo	Abrir
12/01/2026, 05:59:09	76	-21.81682, -48.20277	Rodovia Comandante João Ribeiro de Barros, Machados, Araraquara, São Paulo	Abrir
12/01/2026, 05:59:13	77	-21.81683, -48.20360	Rodovia Comandante João Ribeiro de Barros, Machados, Araraquara, São Paulo	Abrir
12/01/2026, 05:59:17	78	-21.81688, -48.20443	Rodovia Comandante João Ribeiro de Barros, Machados, Araraquara, São Paulo	Abrir
12/01/2026, 05:59:21	77	-21.81699, -48.20526	Rodovia Comandante João Ribeiro de Barros, Machados, Araraquara, São Paulo	Abrir
12/01/2026, 05:59:25	76	-21.81717, -48.20607	Rodovia Comandante João Ribeiro de Barros, Machados, Araraquara, São Paulo	Abrir
12/01/2026, 05:59:29	76	-21.81739, -48.20685	Rodovia Comandante João Ribeiro de Barros, Machados, Araraquara, São Paulo	Abrir

Data/Hora	Vel. (km/h)	Lat/Lon	Endereço	Link
12/01/2026, 05:59:33	76	-21.81767, -48.20761	Rodovia Comandante João Ribeiro de Barros, Machados, Araraquara, São Paulo	Abrir
12/01/2026, 05:59:37	76	-21.81800, -48.20836	Rodovia Comandante João Ribeiro de Barros, Machados, Araraquara, São Paulo	Abrir
12/01/2026, 05:59:40	77	-21.81828, -48.20890	Rodovia Comandante João Ribeiro de Barros, Machados, Araraquara, São Paulo	Abrir
12/01/2026, 05:59:45	79	-21.81882, -48.20978	Rodovia Comandante João Ribeiro de Barros, Machados, Araraquara, São Paulo	Abrir
12/01/2026, 05:59:49	80	-21.81928, -48.21048	Rodovia Comandante João Ribeiro de Barros, Araraquara, São Paulo	Abrir
12/01/2026, 05:59:53	82	-21.81976, -48.21119	Rodovia Comandante João Ribeiro de Barros, Araraquara, São Paulo	Abrir
12/01/2026, 05:59:57	84	-21.82026, -48.21191	Rodovia Comandante João Ribeiro de Barros, Araraquara, São Paulo	Abrir
12/01/2026, 06:00:01	87	-21.82078, -48.21265	Rodovia Comandante João Ribeiro de Barros, Araraquara, São Paulo	Abrir
12/01/2026, 06:00:05	91	-21.82132, -48.21342	Rodovia Comandante João Ribeiro de Barros, Araraquara, São Paulo	Abrir
12/01/2026, 06:00:07	91	-21.82159, -48.21382	Rodovia Comandante João Ribeiro de Barros, Araraquara, São Paulo	Abrir
12/01/2026, 06:00:09	90	-21.82187, -48.21421	Rodovia Comandante João Ribeiro de Barros, Araraquara, São Paulo	Abrir
12/01/2026, 06:00:13	86	-21.82241, -48.21497	Rodovia Comandante João Ribeiro de Barros, Araraquara, São Paulo	Abrir
12/01/2026, 06:00:17	83	-21.82291, -48.21570	Rodovia Comandante João Ribeiro de Barros, Araraquara, São Paulo	Abrir

Data/Hora	Vel. (km/h)	Lat/Lon	Endereço	Link
12/01/2026, 06:00:21	86	-21.82342, -48.21644	Rodovia Comandante João Ribeiro de Barros, Araraquara, São Paulo	Abrir
12/01/2026, 06:00:25	82	-21.82392, -48.21716	Rodovia Comandante João Ribeiro de Barros, Araraquara, São Paulo	Abrir
12/01/2026, 06:00:29	82	-21.82441, -48.21787	Rodovia Comandante João Ribeiro de Barros, Araraquara, São Paulo	Abrir
12/01/2026, 06:00:33	80	-21.82490, -48.21858	Rodovia Comandante João Ribeiro de Barros, Araraquara, São Paulo	Abrir
12/01/2026, 06:00:37	79	-21.82538, -48.21927	Rodovia Comandante João Ribeiro de Barros, Araraquara, São Paulo	Abrir
12/01/2026, 06:00:40	78	-21.82573, -48.21978	Rodovia Comandante João Ribeiro de Barros, Araraquara, São Paulo	Abrir
12/01/2026, 06:00:45	73	-21.82630, -48.22060	Rodovia Comandante João Ribeiro de Barros, Araraquara, São Paulo	Abrir
12/01/2026, 06:00:49	76	-21.82674, -48.22124	Rodovia Comandante João Ribeiro de Barros, Araraquara, São Paulo	Abrir
12/01/2026, 06:00:53	81	-21.82722, -48.22192	Rodovia Comandante João Ribeiro de Barros, Araraquara, São Paulo	Abrir
12/01/2026, 06:00:57	84	-21.82772, -48.22264	Rodovia Comandante João Ribeiro de Barros, Araraquara, São Paulo	Abrir
12/01/2026, 06:01:01	82	-21.82822, -48.22336	Rodovia Comandante João Ribeiro de Barros, Araraquara, São Paulo	Abrir
12/01/2026, 06:01:05	82	-21.82871, -48.22408	Rodovia Comandante João Ribeiro de Barros, Araraquara, São Paulo	Abrir
12/01/2026, 06:01:09	81	-21.82919, -48.22479	Rodovia Comandante João Ribeiro de Barros, Araraquara, São Paulo	Abrir

Data/Hora	Vel. (km/h)	Lat/Lon	Endereço	Link
12/01/2026, 06:01:13	81	-21.82968, -48.22549	Rodovia Comandante João Ribeiro de Barros, Araraquara, São Paulo	Abrir
12/01/2026, 06:01:17	80	-21.83017, -48.22620	Rodovia Comandante João Ribeiro de Barros, Araraquara, São Paulo	Abrir
12/01/2026, 06:01:21	76	-21.83064, -48.22687	Rodovia Comandante João Ribeiro de Barros, Araraquara, São Paulo	Abrir
12/01/2026, 06:01:26	75	-21.83120, -48.22769	Rodovia Comandante João Ribeiro de Barros, Araraquara, São Paulo	Abrir
12/01/2026, 06:01:29	75	-21.83153, -48.22818	Rodovia Comandante João Ribeiro de Barros, Araraquara, São Paulo	Abrir
12/01/2026, 06:01:33	78	-21.83199, -48.22885	Rodovia Comandante João Ribeiro de Barros, Araraquara, São Paulo	Abrir
12/01/2026, 06:01:37	83	-21.83248, -48.22956	Rodovia Comandante João Ribeiro de Barros, Araraquara, São Paulo	Abrir
12/01/2026, 06:01:40	87	-21.83287, -48.23011	Rodovia Comandante João Ribeiro de Barros, Araraquara, São Paulo	Abrir
12/01/2026, 06:01:45	87	-21.83352, -48.23106	Rodovia Comandante João Ribeiro de Barros, Araraquara, São Paulo	Abrir
12/01/2026, 06:01:49	80	-21.83402, -48.23179	Rodovia Comandante João Ribeiro de Barros, Araraquara, São Paulo	Abrir
12/01/2026, 06:01:53	79	-21.83450, -48.23248	Rodovia Comandante João Ribeiro de Barros, Araraquara, São Paulo	Abrir
12/01/2026, 06:01:57	82	-21.83498, -48.23317	Rodovia Comandante João Ribeiro de Barros, Araraquara, São Paulo	Abrir
12/01/2026, 06:02:01	84	-21.83548, -48.23389	Rodovia Comandante João Ribeiro de Barros, Araraquara, São Paulo	Abrir

Data/Hora	Vel. (km/h)	Lat/Lon	Endereço	Link
12/01/2026, 06:02:05	84	-21.83598, -48.23462	Rodovia Comandante João Ribeiro de Barros, Araraquara, São Paulo	Abrir
12/01/2026, 06:02:09	80	-21.83647, -48.23534	Rodovia Comandante João Ribeiro de Barros, Araraquara, São Paulo	Abrir
12/01/2026, 06:02:13	77	-21.83693, -48.23603	Rodovia Comandante João Ribeiro de Barros, Araraquara, São Paulo	Abrir
12/01/2026, 06:02:17	75	-21.83737, -48.23670	Rodovia Comandante João Ribeiro de Barros, Araraquara, São Paulo	Abrir
12/01/2026, 06:02:21	73	-21.83781, -48.23733	Rodovia Comandante João Ribeiro de Barros, Araraquara, São Paulo	Abrir
12/01/2026, 06:02:25	56	-21.83820, -48.23791	Rodovia Comandante João Ribeiro de Barros, Araraquara, São Paulo	Abrir
12/01/2026, 06:02:29	48	-21.83853, -48.23833	Rodovia Comandante João Ribeiro de Barros, Araraquara, São Paulo	Abrir
12/01/2026, 06:02:33	52	-21.83884, -48.23876	Rodovia Comandante João Ribeiro de Barros, Araraquara, São Paulo	Abrir
12/01/2026, 06:02:36	57	-21.83908, -48.23912	Rodovia Comandante João Ribeiro de Barros, Araraquara, São Paulo	Abrir
12/01/2026, 06:02:41	61	-21.83954, -48.23978	Rodovia Comandante João Ribeiro de Barros, Araraquara, São Paulo	Abrir
12/01/2026, 06:02:45	67	-21.83993, -48.24034	Rodovia Comandante João Ribeiro de Barros, Araraquara, São Paulo	Abrir
12/01/2026, 06:02:49	74	-21.84036, -48.24096	Rodovia Comandante João Ribeiro de Barros, Araraquara, São Paulo	Abrir
12/01/2026, 06:02:53	81	-21.84083, -48.24164	Rodovia Comandante João Ribeiro de Barros, Araraquara, São Paulo	Abrir

Data/Hora	Vel. (km/h)	Lat/Lon	Endereço	Link
12/01/2026, 06:02:57	85	-21.84132, -48.24236	Rodovia Comandante João Ribeiro de Barros, Araraquara, São Paulo	Abrir
12/01/2026, 06:03:01	85	-21.84183, -48.24311	Rodovia Comandante João Ribeiro de Barros, Araraquara, São Paulo	Abrir
12/01/2026, 06:03:05	82	-21.84234, -48.24384	Rodovia Comandante João Ribeiro de Barros, Araraquara, São Paulo	Abrir
12/01/2026, 06:03:09	76	-21.84281, -48.24453	Rodovia Comandante João Ribeiro de Barros, Araraquara, São Paulo	Abrir
12/01/2026, 06:03:13	76	-21.84326, -48.24519	Rodovia Comandante João Ribeiro de Barros, Araraquara, São Paulo	Abrir
12/01/2026, 06:03:17	78	-21.84372, -48.24586	Rodovia Comandante João Ribeiro de Barros, Araraquara, São Paulo	Abrir
12/01/2026, 06:03:21	78	-21.84418, -48.24654	Rodovia Comandante João Ribeiro de Barros, Araraquara, São Paulo	Abrir
12/01/2026, 06:03:25	77	-21.84464, -48.24721	Rodovia Comandante João Ribeiro de Barros, Araraquara, São Paulo	Abrir
12/01/2026, 06:03:29	74	-21.84510, -48.24787	Rodovia Comandante João Ribeiro de Barros, Araraquara, São Paulo	Abrir
12/01/2026, 06:03:33	69	-21.84552, -48.24849	Rodovia Comandante João Ribeiro de Barros, Araraquara, São Paulo	Abrir
12/01/2026, 06:03:36	68	-21.84583, -48.24893	Rodovia Comandante João Ribeiro de Barros, Araraquara, São Paulo	Abrir
12/01/2026, 06:03:41	68	-21.84633, -48.24967	Rodovia Comandante João Ribeiro de Barros, Araraquara, São Paulo	Abrir
12/01/2026, 06:03:45	66	-21.84673, -48.25025	Rodovia Comandante João Ribeiro de Barros, Araraquara, São Paulo	Abrir

Data/Hora	Vel. (km/h)	Lat/Lon	Endereço	Link
12/01/2026, 06:03:49	67	-21.84714, -48.25083	Rodovia Comandante João Ribeiro de Barros, Araraquara, São Paulo	Abrir
12/01/2026, 06:03:53	68	-21.84754, -48.25142	Rodovia Comandante João Ribeiro de Barros, Araraquara, São Paulo	Abrir
12/01/2026, 06:03:57	67	-21.84795, -48.25200	Rodovia Comandante João Ribeiro de Barros, Araraquara, São Paulo	Abrir
12/01/2026, 06:04:01	66	-21.84835, -48.25258	Rodovia Comandante João Ribeiro de Barros, Araraquara, São Paulo	Abrir
12/01/2026, 06:04:05	68	-21.84875, -48.25315	Rodovia Comandante João Ribeiro de Barros, Araraquara, São Paulo	Abrir
12/01/2026, 06:04:09	71	-21.84917, -48.25376	Rodovia Comandante João Ribeiro de Barros, Araraquara, São Paulo	Abrir
12/01/2026, 06:04:13	69	-21.84960, -48.25437	Rodovia Comandante João Ribeiro de Barros, Araraquara, São Paulo	Abrir
12/01/2026, 06:04:17	69	-21.85001, -48.25498	Rodovia Comandante João Ribeiro de Barros, Araraquara, São Paulo	Abrir
12/01/2026, 06:04:21	69	-21.85043, -48.25558	Rodovia Comandante João Ribeiro de Barros, Araraquara, São Paulo	Abrir
12/01/2026, 06:04:25	69	-21.85084, -48.25618	Rodovia Comandante João Ribeiro de Barros, Araraquara, São Paulo	Abrir
12/01/2026, 06:04:29	70	-21.85125, -48.25678	Rodovia Comandante João Ribeiro de Barros, Araraquara, São Paulo	Abrir
12/01/2026, 06:04:33	72	-21.85168, -48.25740	Rodovia Comandante João Ribeiro de Barros, Araraquara, São Paulo	Abrir
12/01/2026, 06:04:36	74	-21.85200, -48.25788	Rodovia Comandante João Ribeiro de Barros, Araraquara, São Paulo	Abrir

Data/Hora	Vel. (km/h)	Lat/Lon	Endereço	Link
12/01/2026, 06:04:41	77	-21.85257, -48.25870	Rodovia Comandante João Ribeiro de Barros, Araraquara, São Paulo	Abrir
12/01/2026, 06:04:45	80	-21.85304, -48.25939	Rodovia Comandante João Ribeiro de Barros, Araraquara, São Paulo	Abrir
12/01/2026, 06:04:49	82	-21.85352, -48.26009	Rodovia Comandante João Ribeiro de Barros, Araraquara, São Paulo	Abrir
12/01/2026, 06:04:53	83	-21.85402, -48.26081	Rodovia Comandante João Ribeiro de Barros, Araraquara, São Paulo	Abrir
12/01/2026, 06:04:57	77	-21.85451, -48.26152	Rodovia Comandante João Ribeiro de Barros, Araraquara, São Paulo	Abrir
12/01/2026, 06:05:01	76	-21.85497, -48.26218	Rodovia Comandante João Ribeiro de Barros, Araraquara, São Paulo	Abrir
12/01/2026, 06:05:05	75	-21.85542, -48.26284	Rodovia Comandante João Ribeiro de Barros, Araraquara, São Paulo	Abrir
12/01/2026, 06:05:09	75	-21.85587, -48.26349	Rodovia Comandante João Ribeiro de Barros, Araraquara, São Paulo	Abrir
12/01/2026, 06:05:13	77	-21.85632, -48.26415	Rodovia Comandante João Ribeiro de Barros, Araraquara, São Paulo	Abrir
12/01/2026, 06:05:17	75	-21.85678, -48.26482	Rodovia Comandante João Ribeiro de Barros, Araraquara, São Paulo	Abrir
12/01/2026, 06:05:21	74	-21.85722, -48.26547	Rodovia Comandante João Ribeiro de Barros, Araraquara, São Paulo	Abrir
12/01/2026, 06:05:25	78	-21.85768, -48.26613	Rodovia Comandante João Ribeiro de Barros, Araraquara, São Paulo	Abrir
12/01/2026, 06:05:29	82	-21.85816, -48.26683	Rodovia Comandante João Ribeiro de Barros, Araraquara, São Paulo	Abrir

Data/Hora	Vel. (km/h)	Lat/Lon	Endereço	Link
12/01/2026, 06:05:33	79	-21.85865, -48.26754	Rodovia Comandante João Ribeiro de Barros, Araraquara, São Paulo	Abrir
12/01/2026, 06:05:37	80	-21.85913, -48.26823	Rodovia Comandante João Ribeiro de Barros, Araraquara, São Paulo	Abrir
12/01/2026, 06:05:41	80	-21.85964, -48.26890	Rodovia Comandante João Ribeiro de Barros, Araraquara, São Paulo	Abrir
12/01/2026, 06:05:44	78	-21.86003, -48.26939	Rodovia Comandante João Ribeiro de Barros, Araraquara, São Paulo	Abrir
12/01/2026, 06:05:48	79	-21.86054, -48.27004	Rodovia Comandante João Ribeiro de Barros, Araraquara, São Paulo	Abrir
12/01/2026, 06:05:53	78	-21.86121, -48.27082	Rodovia Comandante João Ribeiro de Barros, Araraquara, São Paulo	Abrir
12/01/2026, 06:05:57	76	-21.86174, -48.27143	Rodovia Comandante João Ribeiro de Barros, Araraquara, São Paulo	Abrir
12/01/2026, 06:06:01	76	-21.86227, -48.27201	Rodovia Comandante João Ribeiro de Barros, Araraquara, São Paulo	Abrir
12/01/2026, 06:06:05	77	-21.86282, -48.27260	Rodovia Comandante João Ribeiro de Barros, Araraquara, São Paulo	Abrir
12/01/2026, 06:06:09	78	-21.86340, -48.27317	Rodovia Comandante João Ribeiro de Barros, Araraquara, São Paulo	Abrir
12/01/2026, 06:06:13	78	-21.86398, -48.27373	Rodovia Comandante João Ribeiro de Barros, Araraquara, São Paulo	Abrir
12/01/2026, 06:06:17	78	-21.86457, -48.27429	Rodovia Comandante João Ribeiro de Barros, Araraquara, São Paulo	Abrir
12/01/2026, 06:06:21	79	-21.86518, -48.27483	Rodovia Comandante João Ribeiro de Barros, Araraquara, São Paulo	Abrir

Data/Hora	Vel. (km/h)	Lat/Lon	Endereço	Link
12/01/2026, 06:06:25	79	-21.86580, -48.27537	Rodovia Comandante João Ribeiro de Barros, Araraquara, São Paulo	Abrir
12/01/2026, 06:06:29	78	-21.86643, -48.27589	Rodovia Comandante João Ribeiro de Barros, Araraquara, São Paulo	Abrir
12/01/2026, 06:06:33	76	-21.86705, -48.27639	Rodovia Comandante João Ribeiro de Barros, Araraquara, São Paulo	Abrir
12/01/2026, 06:06:37	78	-21.86767, -48.27689	Rodovia Comandante João Ribeiro de Barros, Boa Esperança do Sul, São Paulo	Abrir
12/01/2026, 06:06:41	81	-21.86831, -48.27741	Rodovia Comandante João Ribeiro de Barros, Boa Esperança do Sul, São Paulo	Abrir
12/01/2026, 06:06:45	85	-21.86898, -48.27795	Rodovia Comandante João Ribeiro de Barros, Boa Esperança do Sul, São Paulo	Abrir
12/01/2026, 06:06:49	83	-21.86966, -48.27851	Rodovia Comandante João Ribeiro de Barros, Boa Esperança do Sul, São Paulo	Abrir
12/01/2026, 06:06:53	80	-21.87031, -48.27904	Rodovia Comandante João Ribeiro de Barros, Boa Esperança do Sul, São Paulo	Abrir
12/01/2026, 06:06:56	78	-21.87078, -48.27942	Rodovia Comandante João Ribeiro de Barros, Boa Esperança do Sul, São Paulo	Abrir
12/01/2026, 06:07:00	77	-21.87141, -48.27993	Rodovia Comandante João Ribeiro de Barros, Boa Esperança do Sul, São Paulo	Abrir
12/01/2026, 06:07:05	76	-21.87217, -48.28056	Rodovia Comandante João Ribeiro de Barros, Boa Esperança do Sul, São Paulo	Abrir
12/01/2026, 06:07:09	76	-21.87279, -48.28106	Rodovia Comandante João Ribeiro de Barros, Boa Esperança do Sul, São Paulo	Abrir
12/01/2026, 06:07:13	76	-21.87340, -48.28156	Rodovia Comandante João Ribeiro de Barros, Boa Esperança do Sul, São Paulo	Abrir

Data/Hora	Vel. (km/h)	Lat/Lon	Endereço	Link
12/01/2026, 06:07:17	76	-21.87401, -48.28206	Rodovia Comandante João Ribeiro de Barros, Boa Esperança do Sul, São Paulo	Abrir
12/01/2026, 06:07:21	75	-21.87462, -48.28255	Rodovia Comandante João Ribeiro de Barros, Boa Esperança do Sul, São Paulo	Abrir
12/01/2026, 06:07:25	74	-21.87521, -48.28303	Rodovia Comandante João Ribeiro de Barros, Boa Esperança do Sul, São Paulo	Abrir
12/01/2026, 06:07:29	74	-21.87581, -48.28352	Rodovia Comandante João Ribeiro de Barros, Boa Esperança do Sul, São Paulo	Abrir
12/01/2026, 06:07:34	77	-21.87657, -48.28414	Rodovia Comandante João Ribeiro de Barros, Boa Esperança do Sul, São Paulo	Abrir
12/01/2026, 06:07:38	76	-21.87719, -48.28464	Rodovia Comandante João Ribeiro de Barros, Boa Esperança do Sul, São Paulo	Abrir
12/01/2026, 06:07:41	76	-21.87765, -48.28502	Rodovia Comandante João Ribeiro de Barros, Boa Esperança do Sul, São Paulo	Abrir
12/01/2026, 06:07:45	75	-21.87825, -48.28551	Rodovia Comandante João Ribeiro de Barros, Boa Esperança do Sul, São Paulo	Abrir
12/01/2026, 06:07:49	74	-21.87885, -48.28600	Rodovia Comandante João Ribeiro de Barros, Boa Esperança do Sul, São Paulo	Abrir
12/01/2026, 06:07:52	74	-21.87930, -48.28637	Rodovia Comandante João Ribeiro de Barros, Boa Esperança do Sul, São Paulo	Abrir
12/01/2026, 06:07:57	76	-21.88005, -48.28698	Rodovia Comandante João Ribeiro de Barros, Boa Esperança do Sul, São Paulo	Abrir
12/01/2026, 06:08:01	75	-21.88066, -48.28748	Rodovia Comandante João Ribeiro de Barros, Boa Esperança do Sul, São Paulo	Abrir
12/01/2026, 06:08:05	73	-21.88125, -48.28796	Rodovia Comandante João Ribeiro de Barros, Boa Esperança do Sul, São Paulo	Abrir

Data/Hora	Vel. (km/h)	Lat/Lon	Endereço	Link
12/01/2026, 06:08:09	72	-21.88183, -48.28843	Rodovia Comandante João Ribeiro de Barros, Boa Esperança do Sul, São Paulo	Abrir
12/01/2026, 06:08:13	71	-21.88241, -48.28890	Rodovia Comandante João Ribeiro de Barros, Boa Esperança do Sul, São Paulo	Abrir
12/01/2026, 06:08:17	72	-21.88298, -48.28937	Rodovia Comandante João Ribeiro de Barros, Boa Esperança do Sul, São Paulo	Abrir
12/01/2026, 06:08:21	73	-21.88357, -48.28985	Rodovia Comandante João Ribeiro de Barros, Boa Esperança do Sul, São Paulo	Abrir
12/01/2026, 06:08:26	72	-21.88430, -48.29044	Rodovia Comandante João Ribeiro de Barros, Boa Esperança do Sul, São Paulo	Abrir
12/01/2026, 06:08:29	72	-21.88474, -48.29080	Rodovia Comandante João Ribeiro de Barros, Boa Esperança do Sul, São Paulo	Abrir
12/01/2026, 06:08:33	72	-21.88531, -48.29127	Rodovia Comandante João Ribeiro de Barros, Boa Esperança do Sul, São Paulo	Abrir
12/01/2026, 06:08:37	74	-21.88590, -48.29175	Rodovia Comandante João Ribeiro de Barros, Boa Esperança do Sul, São Paulo	Abrir
12/01/2026, 06:08:41	74	-21.88650, -48.29223	Rodovia Comandante João Ribeiro de Barros, Boa Esperança do Sul, São Paulo	Abrir
12/01/2026, 06:08:45	72	-21.88708, -48.29271	Rodovia Comandante João Ribeiro de Barros, Boa Esperança do Sul, São Paulo	Abrir
12/01/2026, 06:08:49	74	-21.88767, -48.29319	Rodovia Comandante João Ribeiro de Barros, Boa Esperança do Sul, São Paulo	Abrir
12/01/2026, 06:08:52	77	-21.88812, -48.29356	Rodovia Comandante João Ribeiro de Barros, Boa Esperança do Sul, São Paulo	Abrir
12/01/2026, 06:08:57	80	-21.88891, -48.29420	Rodovia Comandante João Ribeiro de Barros, Boa Esperança do Sul, São Paulo	Abrir

Data/Hora	Vel. (km/h)	Lat/Lon	Endereço	Link
12/01/2026, 06:09:01	81	-21.88956, -48.29472	Rodovia Comandante João Ribeiro de Barros, Boa Esperança do Sul, São Paulo	Abrir
12/01/2026, 06:09:05	80	-21.89020, -48.29525	Rodovia Comandante João Ribeiro de Barros, Boa Esperança do Sul, São Paulo	Abrir
12/01/2026, 06:09:09	77	-21.89082, -48.29578	Rodovia Comandante João Ribeiro de Barros, Boa Esperança do Sul, São Paulo	Abrir
12/01/2026, 06:09:13	77	-21.89143, -48.29629	Rodovia Comandante João Ribeiro de Barros, Boa Esperança do Sul, São Paulo	Abrir
12/01/2026, 06:09:17	77	-21.89205, -48.29679	Rodovia Comandante João Ribeiro de Barros, Boa Esperança do Sul, São Paulo	Abrir
12/01/2026, 06:09:21	77	-21.89268, -48.29729	Rodovia Comandante João Ribeiro de Barros, Boa Esperança do Sul, São Paulo	Abrir
12/01/2026, 06:09:25	78	-21.89331, -48.29778	Rodovia Comandante João Ribeiro de Barros, Boa Esperança do Sul, São Paulo	Abrir
12/01/2026, 06:09:29	79	-21.89395, -48.29829	Rodovia Comandante João Ribeiro de Barros, Boa Esperança do Sul, São Paulo	Abrir
12/01/2026, 06:09:33	78	-21.89458, -48.29880	Rodovia Comandante João Ribeiro de Barros, Boa Esperança do Sul, São Paulo	Abrir
12/01/2026, 06:09:37	77	-21.89520, -48.29931	Rodovia Comandante João Ribeiro de Barros, Boa Esperança do Sul, São Paulo	Abrir
12/01/2026, 06:09:41	78	-21.89583, -48.29982	Rodovia Comandante João Ribeiro de Barros, Boa Esperança do Sul, São Paulo	Abrir
12/01/2026, 06:09:45	78	-21.89645, -48.30033	Rodovia Comandante João Ribeiro de Barros, Boa Esperança do Sul, São Paulo	Abrir
12/01/2026, 06:09:49	78	-21.89709, -48.30083	Rodovia Comandante João Ribeiro de Barros, Boa Esperança do Sul, São Paulo	Abrir

Data/Hora	Vel. (km/h)	Lat/Lon	Endereço	Link
12/01/2026, 06:09:52	76	-21.89756, -48.30121	Rodovia Comandante João Ribeiro de Barros, Boa Esperança do Sul, São Paulo	Abrir
12/01/2026, 06:09:57	76	-21.89832, -48.30183	Rodovia Comandante João Ribeiro de Barros, Boa Esperança do Sul, São Paulo	Abrir
12/01/2026, 06:10:01	77	-21.89894, -48.30233	Rodovia Comandante João Ribeiro de Barros, Boa Esperança do Sul, São Paulo	Abrir
12/01/2026, 06:10:05	78	-21.89956, -48.30284	Rodovia Comandante João Ribeiro de Barros, Boa Esperança do Sul, São Paulo	Abrir
12/01/2026, 06:10:09	78	-21.90019, -48.30335	Rodovia Comandante João Ribeiro de Barros, Boa Esperança do Sul, São Paulo	Abrir
12/01/2026, 06:10:13	76	-21.90081, -48.30385	Rodovia Comandante João Ribeiro de Barros, Boa Esperança do Sul, São Paulo	Abrir
12/01/2026, 06:10:17	80	-21.90145, -48.30435	Rodovia Comandante João Ribeiro de Barros, Boa Esperança do Sul, São Paulo	Abrir
12/01/2026, 06:10:21	82	-21.90211, -48.30487	Rodovia Comandante João Ribeiro de Barros, Boa Esperança do Sul, São Paulo	Abrir
12/01/2026, 06:10:25	83	-21.90277, -48.30542	Rodovia Comandante João Ribeiro de Barros, Boa Esperança do Sul, São Paulo	Abrir
12/01/2026, 06:10:29	80	-21.90341, -48.30597	Rodovia Comandante João Ribeiro de Barros, Boa Esperança do Sul, São Paulo	Abrir
12/01/2026, 06:10:33	77	-21.90405, -48.30649	Rodovia Comandante João Ribeiro de Barros, Boa Esperança do Sul, São Paulo	Abrir
12/01/2026, 06:10:38	75	-21.90481, -48.30711	Rodovia Comandante João Ribeiro de Barros, Boa Esperança do Sul, São Paulo	Abrir
12/01/2026, 06:10:42	76	-21.90542, -48.30760	Rodovia Comandante João Ribeiro de Barros, Boa Esperança do Sul, São Paulo	Abrir

Data/Hora	Vel. (km/h)	Lat/Lon	Endereço	Link
12/01/2026, 06:10:46	75	-21.90603, -48.30809	Rodovia Comandante João Ribeiro de Barros, Boa Esperança do Sul, São Paulo	Abrir
12/01/2026, 06:10:49	75	-21.90648, -48.30846	Rodovia Comandante João Ribeiro de Barros, Boa Esperança do Sul, São Paulo	Abrir
12/01/2026, 06:10:52	76	-21.90694, -48.30883	Rodovia Comandante João Ribeiro de Barros, Boa Esperança do Sul, São Paulo	Abrir
12/01/2026, 06:10:57	77	-21.90770, -48.30945	Rodovia Comandante João Ribeiro de Barros, Boa Esperança do Sul, São Paulo	Abrir
12/01/2026, 06:11:01	74	-21.90831, -48.30995	Rodovia Comandante João Ribeiro de Barros, Boa Esperança do Sul, São Paulo	Abrir
12/01/2026, 06:11:05	73	-21.90890, -48.31042	Rodovia Comandante João Ribeiro de Barros, Boa Esperança do Sul, São Paulo	Abrir
12/01/2026, 06:11:09	70	-21.90948, -48.31089	Rodovia Comandante João Ribeiro de Barros, Boa Esperança do Sul, São Paulo	Abrir
12/01/2026, 06:11:13	70	-21.91004, -48.31135	Rodovia Comandante João Ribeiro de Barros, Boa Esperança do Sul, São Paulo	Abrir
12/01/2026, 06:11:17	71	-21.91060, -48.31181	Rodovia Comandante João Ribeiro de Barros, Boa Esperança do Sul, São Paulo	Abrir
12/01/2026, 06:11:21	76	-21.91121, -48.31230	Rodovia Comandante João Ribeiro de Barros, Boa Esperança do Sul, São Paulo	Abrir
12/01/2026, 06:11:25	79	-21.91184, -48.31281	Rodovia Comandante João Ribeiro de Barros, Boa Esperança do Sul, São Paulo	Abrir
12/01/2026, 06:11:29	79	-21.91248, -48.31332	Rodovia Comandante João Ribeiro de Barros, Boa Esperança do Sul, São Paulo	Abrir
12/01/2026, 06:11:33	78	-21.91312, -48.31384	Rodovia Comandante João Ribeiro de Barros, Boa Esperança do Sul, São Paulo	Abrir

Data/Hora	Vel. (km/h)	Lat/Lon	Endereço	Link
12/01/2026, 06:11:37	76	-21.91374, -48.31435	Rodovia Comandante João Ribeiro de Barros, Boa Esperança do Sul, São Paulo	Abrir
12/01/2026, 06:11:41	76	-21.91436, -48.31484	Rodovia Comandante João Ribeiro de Barros, Boa Esperança do Sul, São Paulo	Abrir
12/01/2026, 06:11:45	75	-21.91496, -48.31534	Rodovia Comandante João Ribeiro de Barros, Boa Esperança do Sul, São Paulo	Abrir
12/01/2026, 06:11:49	77	-21.91558, -48.31584	Rodovia Comandante João Ribeiro de Barros, Boa Esperança do Sul, São Paulo	Abrir
12/01/2026, 06:11:53	81	-21.91622, -48.31636	Rodovia Comandante João Ribeiro de Barros, Boa Esperança do Sul, São Paulo	Abrir
12/01/2026, 06:11:57	83	-21.91688, -48.31690	Rodovia Comandante João Ribeiro de Barros, Boa Esperança do Sul, São Paulo	Abrir
12/01/2026, 06:12:00	86	-21.91739, -48.31731	Rodovia Comandante João Ribeiro de Barros, Boa Esperança do Sul, São Paulo	Abrir
12/01/2026, 06:12:04	84	-21.91808, -48.31787	Rodovia Comandante João Ribeiro de Barros, Boa Esperança do Sul, São Paulo	Abrir
12/01/2026, 06:12:09	80	-21.91889, -48.31853	Rodovia Comandante João Ribeiro de Barros, Boa Esperança do Sul, São Paulo	Abrir
12/01/2026, 06:12:13	77	-21.91953, -48.31905	Rodovia Comandante João Ribeiro de Barros, Boa Esperança do Sul, São Paulo	Abrir
12/01/2026, 06:12:17	75	-21.92014, -48.31954	Rodovia Comandante João Ribeiro de Barros, Boa Esperança do Sul, São Paulo	Abrir
12/01/2026, 06:12:21	74	-21.92075, -48.32002	Rodovia Comandante João Ribeiro de Barros, Boa Esperança do Sul, São Paulo	Abrir
12/01/2026, 06:12:25	71	-21.92132, -48.32049	Rodovia Comandante João Ribeiro de Barros, Boa Esperança do Sul, São Paulo	Abrir

Data/Hora	Vel. (km/h)	Lat/Lon	Endereço	Link
12/01/2026, 06:12:29	70	-21.92189, -48.32095	Rodovia Comandante João Ribeiro de Barros, Boa Esperança do Sul, São Paulo	Abrir
12/01/2026, 06:12:33	71	-21.92246, -48.32142	Rodovia Comandante João Ribeiro de Barros, Boa Esperança do Sul, São Paulo	Abrir
12/01/2026, 06:12:37	71	-21.92303, -48.32188	Rodovia Comandante João Ribeiro de Barros, Boa Esperança do Sul, São Paulo	Abrir
12/01/2026, 06:12:41	72	-21.92361, -48.32235	Rodovia Comandante João Ribeiro de Barros, Boa Esperança do Sul, São Paulo	Abrir
12/01/2026, 06:12:45	72	-21.92419, -48.32282	Rodovia Comandante João Ribeiro de Barros, Boa Esperança do Sul, São Paulo	Abrir
12/01/2026, 06:12:49	72	-21.92478, -48.32330	Rodovia Comandante João Ribeiro de Barros, Boa Esperança do Sul, São Paulo	Abrir
12/01/2026, 06:12:53	73	-21.92536, -48.32377	Rodovia Comandante João Ribeiro de Barros, Boa Esperança do Sul, São Paulo	Abrir
12/01/2026, 06:12:57	76	-21.92596, -48.32426	Rodovia Comandante João Ribeiro de Barros, Boa Esperança do Sul, São Paulo	Abrir
12/01/2026, 06:13:01	75	-21.92657, -48.32476	Rodovia Comandante João Ribeiro de Barros, Boa Esperança do Sul, São Paulo	Abrir
12/01/2026, 06:13:05	75	-21.92717, -48.32524	Rodovia Comandante João Ribeiro de Barros, Boa Esperança do Sul, São Paulo	Abrir
12/01/2026, 06:13:09	77	-21.92779, -48.32574	Rodovia Comandante João Ribeiro de Barros, Boa Esperança do Sul, São Paulo	Abrir
12/01/2026, 06:13:12	78	-21.92826, -48.32612	Rodovia Comandante João Ribeiro de Barros, Boa Esperança do Sul, São Paulo	Abrir
12/01/2026, 06:13:17	76	-21.92904, -48.32676	Rodovia Comandante João Ribeiro de Barros, Boa Esperança do Sul, São Paulo	Abrir

Data/Hora	Vel. (km/h)	Lat/Lon	Endereço	Link
12/01/2026, 06:13:21	72	-21.92963, -48.32724	Rodovia Comandante João Ribeiro de Barros, Boa Esperança do Sul, São Paulo	Abrir
12/01/2026, 06:13:25	69	-21.93019, -48.32770	Rodovia Comandante João Ribeiro de Barros, Boa Esperança do Sul, São Paulo	Abrir
12/01/2026, 06:13:29	70	-21.93075, -48.32815	Rodovia Comandante João Ribeiro de Barros, Boa Esperança do Sul, São Paulo	Abrir
12/01/2026, 06:13:33	73	-21.93132, -48.32862	Rodovia Comandante João Ribeiro de Barros, Boa Esperança do Sul, São Paulo	Abrir
12/01/2026, 06:13:37	75	-21.93191, -48.32911	Rodovia Comandante João Ribeiro de Barros, Boa Esperança do Sul, São Paulo	Abrir
12/01/2026, 06:13:41	75	-21.93251, -48.32960	Rodovia Comandante João Ribeiro de Barros, Boa Esperança do Sul, São Paulo	Abrir
12/01/2026, 06:13:45	77	-21.93312, -48.33010	Rodovia Comandante João Ribeiro de Barros, Boa Esperança do Sul, São Paulo	Abrir
12/01/2026, 06:13:49	77	-21.93375, -48.33059	Rodovia Comandante João Ribeiro de Barros, Boa Esperança do Sul, São Paulo	Abrir
12/01/2026, 06:13:53	78	-21.93437, -48.33110	Rodovia Comandante João Ribeiro de Barros, Boa Esperança do Sul, São Paulo	Abrir
12/01/2026, 06:13:57	78	-21.93500, -48.33161	Rodovia Comandante João Ribeiro de Barros, Boa Esperança do Sul, São Paulo	Abrir
12/01/2026, 06:14:01	76	-21.93561, -48.33211	Rodovia Comandante João Ribeiro de Barros, Boa Esperança do Sul, São Paulo	Abrir
12/01/2026, 06:14:05	76	-21.93622, -48.33261	Rodovia Comandante João Ribeiro de Barros, Boa Esperança do Sul, São Paulo	Abrir
12/01/2026, 06:14:09	76	-21.93683, -48.33311	Rodovia Comandante João Ribeiro de Barros, Boa Esperança do Sul, São Paulo	Abrir

Data/Hora	Vel. (km/h)	Lat/Lon	Endereço	Link
12/01/2026, 06:14:13	76	-21.93744, -48.33361	Rodovia Comandante João Ribeiro de Barros, Boa Esperança do Sul, São Paulo	Abrir
12/01/2026, 06:14:17	73	-21.93804, -48.33410	Rodovia Comandante João Ribeiro de Barros, Boa Esperança do Sul, São Paulo	Abrir
12/01/2026, 06:14:20	73	-21.93848, -48.33446	Rodovia Comandante João Ribeiro de Barros, Boa Esperança do Sul, São Paulo	Abrir
12/01/2026, 06:14:24	73	-21.93907, -48.33493	Rodovia Comandante João Ribeiro de Barros, Boa Esperança do Sul, São Paulo	Abrir
12/01/2026, 06:14:29	68	-21.93979, -48.33551	Rodovia Comandante João Ribeiro de Barros, Boa Esperança do Sul, São Paulo	Abrir
12/01/2026, 06:14:33	62	-21.94031, -48.33594	Rodovia Comandante João Ribeiro de Barros, Boa Esperança do Sul, São Paulo	Abrir
12/01/2026, 06:14:37	48	-21.94076, -48.33630	Rodovia Comandante João Ribeiro de Barros, Boa Esperança do Sul, São Paulo	Abrir
12/01/2026, 06:14:43	40	-21.94125, -48.33670	Rodovia Comandante João Ribeiro de Barros, Boa Esperança do Sul, São Paulo	Abrir
12/01/2026, 06:14:49	53	-21.94182, -48.33716	Rodovia Comandante João Ribeiro de Barros, Boa Esperança do Sul, São Paulo	Abrir
12/01/2026, 06:14:53	58	-21.94227, -48.33752	Rodovia Comandante João Ribeiro de Barros, Boa Esperança do Sul, São Paulo	Abrir
12/01/2026, 06:14:57	58	-21.94273, -48.33791	Rodovia Comandante João Ribeiro de Barros, Boa Esperança do Sul, São Paulo	Abrir
12/01/2026, 06:15:01	61	-21.94320, -48.33831	Rodovia Comandante João Ribeiro de Barros, Boa Esperança do Sul, São Paulo	Abrir
12/01/2026, 06:15:05	65	-21.94371, -48.33873	Rodovia Comandante João Ribeiro de Barros, Boa Esperança do Sul, São Paulo	Abrir

Data/Hora	Vel. (km/h)	Lat/Lon	Endereço	Link
12/01/2026, 06:15:09	69	-21.94425, -48.33916	Rodovia Comandante João Ribeiro de Barros, Boa Esperança do Sul, São Paulo	Abrir
12/01/2026, 06:15:13	70	-21.94481, -48.33962	Rodovia Comandante João Ribeiro de Barros, Boa Esperança do Sul, São Paulo	Abrir
12/01/2026, 06:15:17	70	-21.94538, -48.34008	Rodovia Comandante João Ribeiro de Barros, Boa Esperança do Sul, São Paulo	Abrir
12/01/2026, 06:15:21	71	-21.94595, -48.34055	Rodovia Comandante João Ribeiro de Barros, Boa Esperança do Sul, São Paulo	Abrir
12/01/2026, 06:15:25	71	-21.94652, -48.34101	Rodovia Comandante João Ribeiro de Barros, Boa Esperança do Sul, São Paulo	Abrir
12/01/2026, 06:15:28	70	-21.94694, -48.34135	Rodovia Comandante João Ribeiro de Barros, Boa Esperança do Sul, São Paulo	Abrir
12/01/2026, 06:15:32	71	-21.94750, -48.34181	Rodovia Comandante João Ribeiro de Barros, Boa Esperança do Sul, São Paulo	Abrir
12/01/2026, 06:15:37	72	-21.94822, -48.34239	Rodovia Comandante João Ribeiro de Barros, Boa Esperança do Sul, São Paulo	Abrir
12/01/2026, 06:15:41	75	-21.94881, -48.34287	Rodovia Comandante João Ribeiro de Barros, Boa Esperança do Sul, São Paulo	Abrir
12/01/2026, 06:15:45	81	-21.94945, -48.34336	Rodovia Comandante João Ribeiro de Barros, Boa Esperança do Sul, São Paulo	Abrir
12/01/2026, 06:15:49	84	-21.95013, -48.34390	Rodovia Comandante João Ribeiro de Barros, Boa Esperança do Sul, São Paulo	Abrir
12/01/2026, 06:15:53	82	-21.95080, -48.34445	Rodovia Comandante João Ribeiro de Barros, Boa Esperança do Sul, São Paulo	Abrir
12/01/2026, 06:15:57	80	-21.95145, -48.34497	Rodovia Comandante João Ribeiro de Barros, Boa Esperança do Sul, São Paulo	Abrir














Data/Hora	Vel. (km/h)	Lat/Lon	Endereço	Link
12/01/2026, 06:16:01	78	-21.95209, -48.34549	Rodovia Comandante João Ribeiro de Barros, Boa Esperança do Sul, São Paulo	Abrir
12/01/2026, 06:16:05	79	-21.95272, -48.34600	Rodovia Comandante João Ribeiro de Barros, Boa Esperança do Sul, São Paulo	Abrir
12/01/2026, 06:16:10	82	-21.95353, -48.34666	Rodovia Comandante João Ribeiro de Barros, Boa Esperança do Sul, São Paulo	Abrir
12/01/2026, 06:16:13	83	-21.95403, -48.34707	Rodovia Comandante João Ribeiro de Barros, Boa Esperança do Sul, São Paulo	Abrir
12/01/2026, 06:16:18	86	-21.95489, -48.34776	Rodovia Comandante João Ribeiro de Barros, Boa Esperança do Sul, São Paulo	Abrir
12/01/2026, 06:16:22	85	-21.95558, -48.34832	Rodovia Comandante João Ribeiro de Barros, Boa Esperança do Sul, São Paulo	Abrir
12/01/2026, 06:16:25	84	-21.95609, -48.34874	Rodovia Comandante João Ribeiro de Barros, Boa Esperança do Sul, São Paulo	Abrir
12/01/2026, 06:16:28	82	-21.95659, -48.34915	Rodovia Comandante João Ribeiro de Barros, Boa Esperança do Sul, São Paulo	Abrir
12/01/2026, 06:16:33	81	-21.95741, -48.34982	Rodovia Comandante João Ribeiro de Barros, Boa Esperança do Sul, São Paulo	Abrir
12/01/2026, 06:16:37	80	-21.95805, -48.35034	Rodovia Comandante João Ribeiro de Barros, Boa Esperança do Sul, São Paulo	Abrir
12/01/2026, 06:16:41	81	-21.95870, -48.35087	Rodovia Comandante João Ribeiro de Barros, Boa Esperança do Sul, São Paulo	Abrir
12/01/2026, 06:16:45	79	-21.95935, -48.35139	Rodovia Comandante João Ribeiro de Barros, Boa Esperança do Sul, São Paulo	Abrir
12/01/2026, 06:16:49	76	-21.95997, -48.35190	Rodovia Comandante João Ribeiro de Barros, Boa Esperança do Sul, São Paulo	Abrir

Data/Hora	Vel. (km/h)	Lat/Lon	Endereço	Link
12/01/2026, 06:16:53	72	-21.96057, -48.35238	Rodovia Comandante João Ribeiro de Barros, Boa Esperança do Sul, São Paulo	Abrir
12/01/2026, 06:16:57	74	-21.96115, -48.35286	Rodovia Comandante João Ribeiro de Barros, Boa Esperança do Sul, São Paulo	Abrir
12/01/2026, 06:17:01	76	-21.96176, -48.35335	Rodovia Comandante João Ribeiro de Barros, Boa Esperança do Sul, São Paulo	Abrir
12/01/2026, 06:17:05	77	-21.96238, -48.35385	Rodovia Comandante João Ribeiro de Barros, Boa Esperança do Sul, São Paulo	Abrir
12/01/2026, 06:17:09	79	-21.96301, -48.35436	Rodovia Comandante João Ribeiro de Barros, Boa Esperança do Sul, São Paulo	Abrir
12/01/2026, 06:17:13	79	-21.96364, -48.35487	Rodovia Comandante João Ribeiro de Barros, Boa Esperança do Sul, São Paulo	Abrir
12/01/2026, 06:17:17	79	-21.96428, -48.35539	Rodovia Comandante João Ribeiro de Barros, Boa Esperança do Sul, São Paulo	Abrir
12/01/2026, 06:17:21	80	-21.96492, -48.35592	Rodovia Comandante João Ribeiro de Barros, Boa Esperança do Sul, São Paulo	Abrir
12/01/2026, 06:17:24	81	-21.96541, -48.35631	Rodovia Comandante João Ribeiro de Barros, Boa Esperança do Sul, São Paulo	Abrir
12/01/2026, 06:17:28	83	-21.96607, -48.35685	Rodovia Comandante João Ribeiro de Barros, Boa Esperança do Sul, São Paulo	Abrir
12/01/2026, 06:17:33	87	-21.96692, -48.35755	Rodovia Comandante João Ribeiro de Barros, Boa Esperança do Sul, São Paulo	Abrir
12/01/2026, 06:17:37	89	-21.96763, -48.35813	Rodovia Comandante João Ribeiro de Barros, Boa Esperança do Sul, São Paulo	Abrir
12/01/2026, 06:17:41	87	-21.96835, -48.35871	Rodovia Comandante João Ribeiro de Barros, Boa Esperança do Sul, São Paulo	Abrir














Data/Hora	Vel. (km/h)	Lat/Lon	Endereço	Link
12/01/2026, 06:17:45	84	-21.96903, -48.35926	Rodovia Comandante João Ribeiro de Barros, Boa Esperança do Sul, São Paulo	Abrir
12/01/2026, 06:17:49	83	-21.96970, -48.35981	Rodovia Comandante João Ribeiro de Barros, Boa Esperança do Sul, São Paulo	Abrir
12/01/2026, 06:17:53	81	-21.97037, -48.36035	Rodovia Comandante João Ribeiro de Barros, Boa Esperança do Sul, São Paulo	Abrir
12/01/2026, 06:17:57	77	-21.97100, -48.36087	Rodovia Comandante João Ribeiro de Barros, Boa Esperança do Sul, São Paulo	Abrir
12/01/2026, 06:18:01	74	-21.97161, -48.36137	Rodovia Comandante João Ribeiro de Barros, Boa Esperança do Sul, São Paulo	Abrir
12/01/2026, 06:18:05	72	-21.97220, -48.36184	Rodovia Comandante João Ribeiro de Barros, Boa Esperança do Sul, São Paulo	Abrir
12/01/2026, 06:18:09	75	-21.97280, -48.36233	Rodovia Comandante João Ribeiro de Barros, Boa Esperança do Sul, São Paulo	Abrir
12/01/2026, 06:18:13	77	-21.97341, -48.36283	Rodovia Comandante João Ribeiro de Barros, Boa Esperança do Sul, São Paulo	Abrir
12/01/2026, 06:18:17	80	-21.97405, -48.36334	Rodovia Comandante João Ribeiro de Barros, Boa Esperança do Sul, São Paulo	Abrir
12/01/2026, 06:18:21	83	-21.97471, -48.36387	Rodovia Comandante João Ribeiro de Barros, Boa Esperança do Sul, São Paulo	Abrir
12/01/2026, 06:18:24	86	-21.97522, -48.36429	Rodovia Comandante João Ribeiro de Barros, Boa Esperança do Sul, São Paulo	Abrir
12/01/2026, 06:18:29	90	-21.97611, -48.36501	Rodovia Comandante João Ribeiro de Barros, Jardim dante Verdolini, Boa Esperança do Sul, São Paulo	Abrir
12/01/2026, 06:18:31	92	-21.97647, -48.36531	Rodovia Comandante João Ribeiro de Barros, Jardim dante Verdolini, Boa Esperança do Sul, São Paulo	Abrir

Data/Hora	Vel. (km/h)	Lat/Lon	Endereço	Link
12/01/2026, 06:18:33	95	-21.97685, -48.36562	Rodovia Comandante João Ribeiro de Barros, Jardim dante Verdolini, Boa Esperança do Sul, São Paulo	Abrir
12/01/2026, 06:18:35	94	-21.97723, -48.36593	Rodovia Comandante João Ribeiro de Barros, Jardim dante Verdolini, Boa Esperança do Sul, São Paulo	Abrir
12/01/2026, 06:18:37	96	-21.97761, -48.36624	Rodovia Comandante João Ribeiro de Barros, Jardim dante Verdolini, Boa Esperança do Sul, São Paulo	Abrir
12/01/2026, 06:18:39	96	-21.97799, -48.36655	Rodovia Comandante João Ribeiro de Barros, Jardim dante Verdolini, Boa Esperança do Sul, São Paulo	Abrir
12/01/2026, 06:18:41	93	-21.97837, -48.36686	Rodovia Comandante João Ribeiro de Barros, Jardim dante Verdolini, Boa Esperança do Sul, São Paulo	Abrir
12/01/2026, 06:18:43	89	-21.97873, -48.36716	Rodovia Comandante João Ribeiro de Barros, Jardim dante Verdolini, Boa Esperança do Sul, São Paulo	Abrir
12/01/2026, 06:18:47	81	-21.97941, -48.36771	Rodovia Comandante João Ribeiro de Barros, Jardim dante Verdolini, Boa Esperança do Sul, São Paulo	Abrir
12/01/2026, 06:18:51	73	-21.98002, -48.36821	Rodovia Comandante João Ribeiro de Barros, Jardim dante Verdolini, Boa Esperança do Sul, São Paulo	Abrir
12/01/2026, 06:18:55	68	-21.98058, -48.36866	Rodovia Comandante João Ribeiro de Barros, Jardim dante Verdolini, Boa Esperança do Sul, São Paulo	Abrir
12/01/2026, 06:18:59	69	-21.98113, -48.36911	Rodovia Comandante João Ribeiro de Barros, Jardim dante Verdolini, Boa Esperança do Sul, São Paulo	Abrir
12/01/2026, 06:19:03	71	-21.98168, -48.36957	Rodovia Comandante João Ribeiro de Barros, Jardim dante Verdolini, Boa Esperança do Sul, São Paulo	Abrir
12/01/2026, 06:19:07	72	-21.98226, -48.37004	Rodovia Comandante João Ribeiro de Barros, Boa Esperança do Sul, São Paulo	Abrir
12/01/2026, 06:19:11	71	-21.98284, -48.37051	Rodovia Comandante João Ribeiro de Barros, Boa Esperança do Sul, São Paulo	Abrir

Data/Hora	Vel. (km/h)	Lat/Lon	Endereço	Link
12/01/2026, 06:19:15	70	-21.98340, -48.37097	Rodovia Comandante João Ribeiro de Barros, Boa Esperança do Sul, São Paulo	Abrir
12/01/2026, 06:19:19	68	-21.98397, -48.37143	Rodovia Comandante João Ribeiro de Barros, Boa Esperança do Sul, São Paulo	Abrir
12/01/2026, 06:19:22	67	-21.98437, -48.37176	Rodovia Comandante João Ribeiro de Barros, Boa Esperança do Sul, São Paulo	Abrir
12/01/2026, 06:19:27	68	-21.98505, -48.37231	Rodovia Comandante João Ribeiro de Barros, Boa Esperança do Sul, São Paulo	Abrir
12/01/2026, 06:19:31	67	-21.98560, -48.37276	Rodovia Comandante João Ribeiro de Barros, Boa Esperança do Sul, São Paulo	Abrir
12/01/2026, 06:19:35	62	-21.98611, -48.37318	Rodovia Comandante João Ribeiro de Barros, Boa Esperança do Sul, São Paulo	Abrir
12/01/2026, 06:19:39	61	-21.98660, -48.37358	Rodovia Comandante João Ribeiro de Barros, Boa Esperança do Sul, São Paulo	Abrir
12/01/2026, 06:19:43	55	-21.98706, -48.37395	Rodovia Comandante João Ribeiro de Barros, Boa Esperança do Sul, São Paulo	Abrir
12/01/2026, 06:19:47	50	-21.98749, -48.37430	Rodovia Comandante João Ribeiro de Barros, Boa Esperança do Sul, São Paulo	Abrir
12/01/2026, 06:19:53	35	-21.98796, -48.37469	Rodovia Comandante João Ribeiro de Barros, Boa Esperança do Sul, São Paulo	Abrir
12/01/2026, 06:19:59	37	-21.98838, -48.37506	Rodovia Comandante João Ribeiro de Barros, Centro, Boa Esperança do Sul, São Paulo	Abrir
12/01/2026, 06:20:05	40	-21.98874, -48.37557	Rodovia Comandante João Ribeiro de Barros, Centro, Boa Esperança do Sul, São Paulo	Abrir
12/01/2026, 06:20:09	41	-21.98908, -48.37580	Rodovia Comandante João Ribeiro de Barros, Centro, Boa Esperança do Sul, São Paulo	Abrir

Data/Hora	Vel. (km/h)	Lat/Lon	Endereço	Link
12/01/2026, 06:20:13		-21.98952, -48.37597	Rodovia Comandante João Ribeiro de Barros, Centro, Boa Esperança do Sul, São Paulo	Abrir
12/01/2026, 06:20:17		-21.98996, -48.37631	Rodovia Comandante João Ribeiro de Barros, Centro, Boa Esperança do Sul, São Paulo	Abrir
12/01/2026, 06:20:21		-21.99041, -48.37668	Rodovia Comandante João Ribeiro de Barros, Centro, Boa Esperança do Sul, São Paulo	Abrir
12/01/2026, 06:20:24		-21.99076, -48.37697	Rodovia Comandante João Ribeiro de Barros, Centro, Boa Esperança do Sul, São Paulo	Abrir
12/01/2026, 06:20:29		-21.99137, -48.37744	Rodovia Comandante João Ribeiro de Barros, Centro, Boa Esperança do Sul, São Paulo	Abrir
12/01/2026, 06:20:33		-21.99184, -48.37780	Rodovia Comandante João Ribeiro de Barros, Centro, Boa Esperança do Sul, São Paulo	Abrir
12/01/2026, 06:20:37		-21.99231, -48.37815	Rodovia Comandante João Ribeiro de Barros, Centro, Boa Esperança do Sul, São Paulo	Abrir
12/01/2026, 06:20:41		-21.99276, -48.37849	Rodovia Comandante João Ribeiro de Barros, Centro, Boa Esperança do Sul, São Paulo	Abrir
12/01/2026, 06:20:45		-21.99323, -48.37882	Rodovia Comandante João Ribeiro de Barros, Centro, Boa Esperança do Sul, São Paulo	Abrir
12/01/2026, 06:20:49		-21.99373, -48.37919	Rodovia Comandante João Ribeiro de Barros, Centro, Boa Esperança do Sul, São Paulo	Abrir
12/01/2026, 06:20:53		-21.99425, -48.37956	Rodovia Comandante João Ribeiro de Barros, Jardim Progresso, Boa Esperança do Sul, São Paulo	Abrir
12/01/2026, 06:20:57		-21.99477, -48.37994	Rodovia Comandante João Ribeiro de Barros, Jardim Progresso, Boa Esperança do Sul, São Paulo	Abrir
12/01/2026, 06:21:01		-21.99530, -48.38031	Rodovia Comandante João Ribeiro de Barros, Jardim Progresso, Boa Esperança do Sul, São Paulo	Abrir

Data/Hora	Vel. (km/h)	Lat/Lon	Endereço	Link
12/01/2026, 06:21:05		-21.99581, -48.38069	Rodovia Comandante João Ribeiro de Barros, Jardim Progresso, Boa Esperança do Sul, São Paulo	Abrir
12/01/2026, 06:21:09		-21.99632, -48.38106	Rodovia Comandante João Ribeiro de Barros, Jardim Progresso, Boa Esperança do Sul, São Paulo	Abrir
12/01/2026, 06:21:13		-21.99678, -48.38138	Rodovia Comandante João Ribeiro de Barros, Vila Nova Esperança, Boa Esperança do Sul, São Paulo	Abrir
12/01/2026, 06:21:17		-21.99724, -48.38172	Rodovia Comandante João Ribeiro de Barros, Vila Nova Esperança, Boa Esperança do Sul, São Paulo	Abrir
12/01/2026, 06:21:20		-21.99762, -48.38199	Rodovia Comandante João Ribeiro de Barros, Vila Nova Esperança, Boa Esperança do Sul, São Paulo	Abrir
12/01/2026, 06:21:25		-21.99828, -48.38246	Rodovia Comandante João Ribeiro de Barros, Vila Nova Esperança, Boa Esperança do Sul, São Paulo	Abrir
12/01/2026, 06:21:29		-21.99883, -48.38286	Rodovia Comandante João Ribeiro de Barros, Vila Nova Esperança, Boa Esperança do Sul, São Paulo	Abrir
12/01/2026, 06:21:33		-21.99936, -48.38325	Rodovia Comandante João Ribeiro de Barros, Vila Nova Esperança, Boa Esperança do Sul, São Paulo	Abrir
12/01/2026, 06:21:37		-21.99990, -48.38366	Rodovia Comandante João Ribeiro de Barros, Vila Nova Esperança, Boa Esperança do Sul, São Paulo	Abrir
12/01/2026, 06:21:41		-22.00046, -48.38406	Rodovia Comandante João Ribeiro de Barros, Vila Nova Esperança, Boa Esperança do Sul, São Paulo	Abrir
12/01/2026, 06:21:45		-22.00104, -48.38447	Rodovia Comandante João Ribeiro de Barros, Vila Nova Esperança, Boa Esperança do Sul, São Paulo	Abrir
12/01/2026, 06:21:49		-22.00162, -48.38488	Rodovia Comandante João Ribeiro de Barros, Vila Nova Esperança, Boa Esperança do Sul, São Paulo	Abrir
12/01/2026, 06:21:53		-22.00220, -48.38530	Rodovia Comandante João Ribeiro de Barros, Vila Nova Esperança, Boa Esperança do Sul, São Paulo	Abrir

Data/Hora	Vel. (km/h)	Lat/Lon	Endereço	Link
12/01/2026, 06:21:57		-22.00280, -48.38573	Rodovia Comandante João Ribeiro de Barros, Vila Nova Esperança, Boa Esperança do Sul, São Paulo	Abrir
12/01/2026, 06:22:01		-22.00340, -48.38615	Rodovia Comandante João Ribeiro de Barros, Vila Nova Esperança, Boa Esperança do Sul, São Paulo	Abrir
12/01/2026, 06:22:05		-22.00403, -48.38658	Rodovia Comandante João Ribeiro de Barros, Vila Nova Esperança, Boa Esperança do Sul, São Paulo	Abrir
12/01/2026, 06:22:09		-22.00467, -48.38702	Rodovia Comandante João Ribeiro de Barros, Vila Nova Esperança, Boa Esperança do Sul, São Paulo	Abrir
12/01/2026, 06:22:13		-22.00533, -48.38750	Rodovia Comandante João Ribeiro de Barros, Vila Nova Esperança, Boa Esperança do Sul, São Paulo	Abrir
12/01/2026, 06:22:17		-22.00600, -48.38797	Rodovia Comandante João Ribeiro de Barros, Vila Nova Esperança, Boa Esperança do Sul, São Paulo	Abrir
12/01/2026, 06:22:21		-22.00666, -48.38844	Rodovia Comandante João Ribeiro de Barros, Vila Nova Esperança, Boa Esperança do Sul, São Paulo	Abrir
12/01/2026, 06:22:24		-22.00714, -48.38879	Rodovia Comandante João Ribeiro de Barros, Vila Nova Esperança, Boa Esperança do Sul, São Paulo	Abrir
12/01/2026, 06:22:29		-22.00794, -48.38937	Rodovia Comandante João Ribeiro de Barros, Vila Nova Esperança, Boa Esperança do Sul, São Paulo	Abrir
12/01/2026, 06:22:33		-22.00860, -48.38983	Rodovia Comandante João Ribeiro de Barros, Vila Nova Esperança, Boa Esperança do Sul, São Paulo	Abrir
12/01/2026, 06:22:37		-22.00925, -48.39030	Rodovia Comandante João Ribeiro de Barros, Vila Nova Esperança, Boa Esperança do Sul, São Paulo	Abrir
12/01/2026, 06:22:41		-22.00990, -48.39076	Jardim Vista Verde, Boa Esperança do Sul, São Paulo	Abrir
12/01/2026, 06:22:45		-22.01054, -48.39122	Rodovia Comandante João Ribeiro de Barros, Vila Nova Esperança, Boa Esperança do Sul, São Paulo	Abrir

Data/Hora	Vel. (km/h)	Lat/Lon	Endereço	Link
12/01/2026, 06:22:49	76	-22.01118, -48.39167	Rodovia Comandante João Ribeiro de Barros, Vila Nova Esperança, Boa Esperança do Sul, São Paulo	Abrir
12/01/2026, 06:22:53	77	-22.01182, -48.39213	Rodovia Comandante João Ribeiro de Barros, Vila Nova Esperança, Boa Esperança do Sul, São Paulo	Abrir
12/01/2026, 06:22:57	79	-22.01248, -48.39260	Rodovia Comandante João Ribeiro de Barros, Vila Nova Esperança, Boa Esperança do Sul, São Paulo	Abrir
12/01/2026, 06:23:01	79	-22.01315, -48.39308	Rodovia Comandante João Ribeiro de Barros, Vila Nova Esperança, Boa Esperança do Sul, São Paulo	Abrir
12/01/2026, 06:23:05	79	-22.01382, -48.39356	Rodovia Comandante João Ribeiro de Barros, Vila Nova Esperança, Boa Esperança do Sul, São Paulo	Abrir
12/01/2026, 06:23:09	79	-22.01449, -48.39403	Rodovia Comandante João Ribeiro de Barros, Vila Nova Esperança, Boa Esperança do Sul, São Paulo	Abrir
12/01/2026, 06:23:13	79	-22.01515, -48.39451	Rodovia Comandante João Ribeiro de Barros, Vila Nova Esperança, Boa Esperança do Sul, São Paulo	Abrir
12/01/2026, 06:23:17	80	-22.01582, -48.39498	Rodovia Comandante João Ribeiro de Barros, Vila Nova Esperança, Boa Esperança do Sul, São Paulo	Abrir
12/01/2026, 06:23:21	83	-22.01651, -48.39547	Rodovia Comandante João Ribeiro de Barros, Vila Nova Esperança, Boa Esperança do Sul, São Paulo	Abrir
12/01/2026, 06:23:24	80	-22.01702, -48.39584	Rodovia Comandante João Ribeiro de Barros, Vila Nova Esperança, Boa Esperança do Sul, São Paulo	Abrir
12/01/2026, 06:23:29	79	-22.01786, -48.39643	Rodovia Comandante João Ribeiro de Barros, Vila Nova Esperança, Boa Esperança do Sul, São Paulo	Abrir
12/01/2026, 06:23:33	80	-22.01853, -48.39691	Rodovia Comandante João Ribeiro de Barros, Vila Nova Esperança, Boa Esperança do Sul, São Paulo	Abrir
12/01/2026, 06:23:37	80	-22.01920, -48.39740	Rodovia Comandante João Ribeiro de Barros, Vila Nova Esperança, Boa Esperança do Sul, São Paulo	Abrir

Data/Hora	Vel. (km/h)	Lat/Lon	Endereço	Link
12/01/2026, 06:23:41	78	-22.01987, -48.39788	Rodovia Comandante João Ribeiro de Barros, Boa Esperança do Sul, São Paulo	Abrir
12/01/2026, 06:23:45	77	-22.02052, -48.39834	Rodovia Comandante João Ribeiro de Barros, Boa Esperança do Sul, São Paulo	Abrir
12/01/2026, 06:23:49	76	-22.02116, -48.39881	Rodovia Comandante João Ribeiro de Barros, Boa Esperança do Sul, São Paulo	Abrir
12/01/2026, 06:23:53	74	-22.02179, -48.39926	Rodovia Comandante João Ribeiro de Barros, Boa Esperança do Sul, São Paulo	Abrir
12/01/2026, 06:23:57	74	-22.02242, -48.39971	Rodovia Comandante João Ribeiro de Barros, Boa Esperança do Sul, São Paulo	Abrir
12/01/2026, 06:24:01	73	-22.02304, -48.40015	Rodovia Comandante João Ribeiro de Barros, Boa Esperança do Sul, São Paulo	Abrir
12/01/2026, 06:24:05	72	-22.02365, -48.40058	Rodovia Comandante João Ribeiro de Barros, Boa Esperança do Sul, São Paulo	Abrir
12/01/2026, 06:24:09	69	-22.02424, -48.40101	Rodovia Comandante João Ribeiro de Barros, Boa Esperança do Sul, São Paulo	Abrir
12/01/2026, 06:24:13	67	-22.02479, -48.40143	Rodovia Comandante João Ribeiro de Barros, Boa Esperança do Sul, São Paulo	Abrir
12/01/2026, 06:24:17	66	-22.02531, -48.40188	Rodovia Comandante João Ribeiro de Barros, Boa Esperança do Sul, São Paulo	Abrir
12/01/2026, 06:24:20	63	-22.02571, -48.40219	Rodovia Comandante João Ribeiro de Barros, Boa Esperança do Sul, São Paulo	Abrir
12/01/2026, 06:24:25	44	-22.02630, -48.40262	Rodovia Comandante João Ribeiro de Barros, Boa Esperança do Sul, São Paulo	Abrir
12/01/2026, 06:24:31	32	-22.02675, -48.40294	Rodovia Comandante João Ribeiro de Barros, Boa Esperança do Sul, São Paulo	Abrir

Data/Hora	Vel. (km/h)	Lat/Lon	Endereço	Link
12/01/2026, 06:24:39	27	-22.02723, -48.40328	Rodovia Comandante João Ribeiro de Barros, Boa Esperança do Sul, São Paulo	Abrir
12/01/2026, 06:24:45	43	-22.02768, -48.40358	Rodovia Comandante João Ribeiro de Barros, Boa Esperança do Sul, São Paulo	Abrir
12/01/2026, 06:24:49	56	-22.02814, -48.40381	Rodovia Comandante João Ribeiro de Barros, Boa Esperança do Sul, São Paulo	Abrir
12/01/2026, 06:24:53	60	-22.02865, -48.40415	Rodovia Comandante João Ribeiro de Barros, Boa Esperança do Sul, São Paulo	Abrir
12/01/2026, 06:24:57	67	-22.02919, -48.40454	Rodovia Comandante João Ribeiro de Barros, São Paulo	Abrir
12/01/2026, 06:25:01	73	-22.02977, -48.40496	Rodovia Comandante João Ribeiro de Barros, São Paulo	Abrir
12/01/2026, 06:25:05	77	-22.03040, -48.40542	Rodovia Comandante João Ribeiro de Barros, São Paulo	Abrir
12/01/2026, 06:25:09	78	-22.03106, -48.40588	Rodovia Comandante João Ribeiro de Barros, São Paulo	Abrir
12/01/2026, 06:25:13	79	-22.03172, -48.40635	Rodovia Comandante João Ribeiro de Barros, São Paulo	Abrir
12/01/2026, 06:25:17	79	-22.03238, -48.40683	Rodovia Comandante João Ribeiro de Barros, São Paulo	Abrir
12/01/2026, 06:25:21	80	-22.03305, -48.40731	Rodovia Comandante João Ribeiro de Barros, São Paulo	Abrir
12/01/2026, 06:25:24	81	-22.03356, -48.40767	Rodovia Comandante João Ribeiro de Barros, São Paulo	Abrir
12/01/2026, 06:25:29	82	-22.03441, -48.40828	Rodovia Comandante João Ribeiro de Barros, São Paulo	Abrir

Data/Hora	Vel. (km/h)	Lat/Lon	Endereço	Link
12/01/2026, 06:25:33	83	-22.03511, -48.40878	Rodovia Comandante João Ribeiro de Barros, São Paulo	Abrir
12/01/2026, 06:25:37	84	-22.03580, -48.40928	Rodovia Comandante João Ribeiro de Barros, São Paulo	Abrir
12/01/2026, 06:25:41	86	-22.03652, -48.40980	Rodovia Comandante João Ribeiro de Barros, São Paulo	Abrir
12/01/2026, 06:25:45	88	-22.03726, -48.41032	Rodovia Comandante João Ribeiro de Barros, São Paulo	Abrir
12/01/2026, 06:25:49	87	-22.03799, -48.41085	Rodovia Comandante João Ribeiro de Barros, São Paulo	Abrir
12/01/2026, 06:25:53	84	-22.03870, -48.41137	Rodovia Comandante João Ribeiro de Barros, São Paulo	Abrir
12/01/2026, 06:25:57	81	-22.03939, -48.41187	Rodovia Comandante João Ribeiro de Barros, São Paulo	Abrir
12/01/2026, 06:26:01	77	-22.04005, -48.41235	Rodovia Comandante João Ribeiro de Barros, São Paulo	Abrir
12/01/2026, 06:26:05	73	-22.04068, -48.41280	Rodovia Comandante João Ribeiro de Barros, São Paulo	Abrir
12/01/2026, 06:26:09	71	-22.04129, -48.41323	Rodovia Comandante João Ribeiro de Barros, São Paulo	Abrir
12/01/2026, 06:26:13	70	-22.04187, -48.41365	Rodovia Comandante João Ribeiro de Barros, São Paulo	Abrir
12/01/2026, 06:26:17	73	-22.04247, -48.41408	Rodovia Comandante João Ribeiro de Barros, São Paulo	Abrir
12/01/2026, 06:26:21	71	-22.04308, -48.41452	Rodovia Comandante João Ribeiro de Barros, São Paulo	Abrir

Data/Hora	Vel. (km/h)	Lat/Lon	Endereço	Link
12/01/2026, 06:26:24	71	-22.04353, -48.41484	Rodovia Comandante João Ribeiro de Barros, São Paulo	Abrir
12/01/2026, 06:26:29	70	-22.04427, -48.41537	Rodovia Comandante João Ribeiro de Barros, São Paulo	Abrir
12/01/2026, 06:26:33	75	-22.04489, -48.41580	Rodovia Comandante João Ribeiro de Barros, São Paulo	Abrir
12/01/2026, 06:26:37	80	-22.04554, -48.41627	Rodovia Comandante João Ribeiro de Barros, São Paulo	Abrir
12/01/2026, 06:26:41	83	-22.04623, -48.41675	Rodovia Comandante João Ribeiro de Barros, São Paulo	Abrir
12/01/2026, 06:26:45	84	-22.04693, -48.41726	Rodovia Comandante João Ribeiro de Barros, São Paulo	Abrir
12/01/2026, 06:26:49	79	-22.04762, -48.41774	Rodovia Comandante João Ribeiro de Barros, São Paulo	Abrir
12/01/2026, 06:26:53	76	-22.04827, -48.41820	Rodovia Comandante João Ribeiro de Barros, São Paulo	Abrir
12/01/2026, 06:26:57	71	-22.04889, -48.41864	Rodovia Comandante João Ribeiro de Barros, São Paulo	Abrir
12/01/2026, 06:27:01	75	-22.04950, -48.41908	Rodovia Comandante João Ribeiro de Barros, São Paulo	Abrir
12/01/2026, 06:27:05	83	-22.05017, -48.41956	Rodovia Comandante João Ribeiro de Barros, São Paulo	Abrir
12/01/2026, 06:27:09	83	-22.05087, -48.42006	Rodovia Comandante João Ribeiro de Barros, São Paulo	Abrir
12/01/2026, 06:27:13	82	-22.05156, -48.42055	Rodovia Comandante João Ribeiro de Barros, São Paulo	Abrir

Data/Hora	Vel. (km/h)	Lat/Lon	Endereço	Link
12/01/2026, 06:27:17	84	-22.05225, -48.42105	Rodovia Comandante João Ribeiro de Barros, São Paulo	Abrir
12/01/2026, 06:27:21	83	-22.05295, -48.42156	Rodovia Comandante João Ribeiro de Barros, São Paulo	Abrir
12/01/2026, 06:27:24	80	-22.05347, -48.42192	Rodovia Comandante João Ribeiro de Barros, São Paulo	Abrir
12/01/2026, 06:27:29	77	-22.05429, -48.42251	Rodovia Comandante João Ribeiro de Barros, São Paulo	Abrir
12/01/2026, 06:27:33	77	-22.05493, -48.42297	Rodovia Comandante João Ribeiro de Barros, São Paulo	Abrir
12/01/2026, 06:27:37	81	-22.05560, -48.42344	Rodovia Comandante João Ribeiro de Barros, São Paulo	Abrir
12/01/2026, 06:27:41	82	-22.05628, -48.42393	Rodovia Comandante João Ribeiro de Barros, São Paulo	Abrir
12/01/2026, 06:27:45	84	-22.05697, -48.42443	Rodovia Comandante João Ribeiro de Barros, São Paulo	Abrir
12/01/2026, 06:27:49	85	-22.05768, -48.42494	Rodovia Comandante João Ribeiro de Barros, São Paulo	Abrir
12/01/2026, 06:27:53	80	-22.05838, -48.42545	Rodovia Comandante João Ribeiro de Barros, São Paulo	Abrir
12/01/2026, 06:27:57	80	-22.05905, -48.42592	Rodovia Comandante João Ribeiro de Barros, São Paulo	Abrir
12/01/2026, 06:28:01	83	-22.05974, -48.42641	Rodovia Comandante João Ribeiro de Barros, São Paulo	Abrir
12/01/2026, 06:28:05	86	-22.06045, -48.42692	Rodovia Comandante João Ribeiro de Barros, São Paulo	Abrir

Data/Hora	Vel. (km/h)	Lat/Lon	Endereço	Link
12/01/2026, 06:28:09	89	-22.06119, -48.42745	Rodovia Comandante João Ribeiro de Barros, São Paulo	Abrir
12/01/2026, 06:28:11	89	-22.06156, -48.42772	Rodovia Comandante João Ribeiro de Barros, São Paulo	Abrir
12/01/2026, 06:28:13	90	-22.06194, -48.42799	Rodovia Comandante João Ribeiro de Barros, São Paulo	Abrir
12/01/2026, 06:28:15	90	-22.06232, -48.42826	Rodovia Comandante João Ribeiro de Barros, São Paulo	Abrir
12/01/2026, 06:28:17	91	-22.06270, -48.42854	Rodovia Comandante João Ribeiro de Barros, São Paulo	Abrir
12/01/2026, 06:28:19	91	-22.06308, -48.42881	Rodovia Comandante João Ribeiro de Barros, São Paulo	Abrir
12/01/2026, 06:28:21	91	-22.06346, -48.42908	Rodovia Comandante João Ribeiro de Barros, São Paulo	Abrir
12/01/2026, 06:28:23	92	-22.06384, -48.42935	Rodovia Comandante João Ribeiro de Barros, São Paulo	Abrir
12/01/2026, 06:28:25	93	-22.06423, -48.42963	Rodovia Comandante João Ribeiro de Barros, São Paulo	Abrir
12/01/2026, 06:28:26	94	-22.06442, -48.42977	Rodovia Comandante João Ribeiro de Barros, São Paulo	Abrir
12/01/2026, 06:28:28	93	-22.06481, -48.43005	Rodovia Comandante João Ribeiro de Barros, São Paulo	Abrir
12/01/2026, 06:28:30	90	-22.06519, -48.43033	Rodovia Comandante João Ribeiro de Barros, São Paulo	Abrir
12/01/2026, 06:28:35	79	-22.06608, -48.43096	Rodovia Comandante João Ribeiro de Barros, São Paulo	Abrir

Data/Hora	Vel. (km/h)	Lat/Lon	Endereço	Link
12/01/2026, 06:28:39	75	-22.06673, -48.43142	Rodovia Comandante João Ribeiro de Barros, São Paulo	Abrir
12/01/2026, 06:28:43	72	-22.06734, -48.43186	Rodovia Comandante João Ribeiro de Barros, São Paulo	Abrir
12/01/2026, 06:28:47	73	-22.06795, -48.43230	Rodovia Comandante João Ribeiro de Barros, São Paulo	Abrir
12/01/2026, 06:28:51	74	-22.06856, -48.43274	Rodovia Comandante João Ribeiro de Barros, São Paulo	Abrir
12/01/2026, 06:28:55	74	-22.06919, -48.43319	Rodovia Comandante João Ribeiro de Barros, São Paulo	Abrir
12/01/2026, 06:28:59	74	-22.06981, -48.43364	Rodovia Comandante João Ribeiro de Barros, São Paulo	Abrir
12/01/2026, 06:29:03	75	-22.07044, -48.43409	Rodovia Comandante João Ribeiro de Barros, São Paulo	Abrir
12/01/2026, 06:29:07	76	-22.07107, -48.43454	Rodovia Comandante João Ribeiro de Barros, São Paulo	Abrir
12/01/2026, 06:29:11	77	-22.07172, -48.43500	Rodovia Comandante João Ribeiro de Barros, São Paulo	Abrir
12/01/2026, 06:29:15	80	-22.07237, -48.43546	Rodovia Comandante João Ribeiro de Barros, São Paulo	Abrir
12/01/2026, 06:29:19	78	-22.07305, -48.43594	Rodovia Comandante João Ribeiro de Barros, São Paulo	Abrir
12/01/2026, 06:29:23	75	-22.07368, -48.43640	Rodovia Comandante João Ribeiro de Barros, São Paulo	Abrir
12/01/2026, 06:29:27	75	-22.07431, -48.43685	Rodovia Comandante João Ribeiro de Barros, São Paulo	Abrir

Data/Hora	Vel. (km/h)	Lat/Lon	Endereço	Link
12/01/2026, 06:29:31	77	-22.07495, -48.43731	Rodovia Comandante João Ribeiro de Barros, São Paulo	Abrir
12/01/2026, 06:29:35	75	-22.07559, -48.43777	Rodovia Comandante João Ribeiro de Barros, São Paulo	Abrir
12/01/2026, 06:29:39	74	-22.07622, -48.43822	Rodovia Comandante João Ribeiro de Barros, São Paulo	Abrir
12/01/2026, 06:29:42	73	-22.07668, -48.43855	Rodovia Comandante João Ribeiro de Barros, São Paulo	Abrir
12/01/2026, 06:29:47	74	-22.07745, -48.43911	Rodovia Comandante João Ribeiro de Barros, São Paulo	Abrir
12/01/2026, 06:29:51	76	-22.07808, -48.43956	Rodovia Comandante João Ribeiro de Barros, Bocaina, São Paulo	Abrir
12/01/2026, 06:29:55	78	-22.07873, -48.44002	Rodovia Comandante João Ribeiro de Barros, Bocaina, São Paulo	Abrir
12/01/2026, 06:29:59	75	-22.07937, -48.44048	Rodovia Comandante João Ribeiro de Barros, Bocaina, São Paulo	Abrir
12/01/2026, 06:30:03	78	-22.08001, -48.44094	Rodovia Comandante João Ribeiro de Barros, Bocaina, São Paulo	Abrir
12/01/2026, 06:30:07	80	-22.08068, -48.44142	Rodovia Comandante João Ribeiro de Barros, Bocaina, São Paulo	Abrir
12/01/2026, 06:30:11	82	-22.08136, -48.44191	Rodovia Comandante João Ribeiro de Barros, Bocaina, São Paulo	Abrir
12/01/2026, 06:30:15	82	-22.08205, -48.44240	Rodovia Comandante João Ribeiro de Barros, Bocaina, São Paulo	Abrir
12/01/2026, 06:30:19	80	-22.08273, -48.44289	Rodovia Comandante João Ribeiro de Barros, Bocaina, São Paulo	Abrir

Data/Hora	Vel. (km/h)	Lat/Lon	Endereço	Link
12/01/2026, 06:30:23	79	-22.08339, -48.44337	Rodovia Comandante João Ribeiro de Barros, Bocaina, São Paulo	Abrir
12/01/2026, 06:30:27	79	-22.08406, -48.44384	Rodovia Comandante João Ribeiro de Barros, Bocaina, São Paulo	Abrir
12/01/2026, 06:30:31	78	-22.08471, -48.44433	Rodovia Comandante João Ribeiro de Barros, Bocaina, São Paulo	Abrir
12/01/2026, 06:30:35	77	-22.08535, -48.44481	Rodovia Comandante João Ribeiro de Barros, Bocaina, São Paulo	Abrir
12/01/2026, 06:30:39	75	-22.08599, -48.44527	Rodovia Comandante João Ribeiro de Barros, Bocaina, São Paulo	Abrir
12/01/2026, 06:30:43	74	-22.08661, -48.44572	Rodovia Comandante João Ribeiro de Barros, Bocaina, São Paulo	Abrir
12/01/2026, 06:30:47	74	-22.08723, -48.44616	Rodovia Comandante João Ribeiro de Barros, Bocaina, São Paulo	Abrir
12/01/2026, 06:30:51	73	-22.08785, -48.44661	Rodovia Comandante João Ribeiro de Barros, Bocaina, São Paulo	Abrir
12/01/2026, 06:30:54	74	-22.08832, -48.44694	Rodovia Comandante João Ribeiro de Barros, Bocaina, São Paulo	Abrir
12/01/2026, 06:30:59	73	-22.08909, -48.44750	Rodovia Comandante João Ribeiro de Barros, Bocaina, São Paulo	Abrir
12/01/2026, 06:31:03	72	-22.08970, -48.44794	Rodovia Comandante João Ribeiro de Barros, Bocaina, São Paulo	Abrir
12/01/2026, 06:31:07	71	-22.09031, -48.44837	Rodovia Comandante João Ribeiro de Barros, Bocaina, São Paulo	Abrir
12/01/2026, 06:31:11	72	-22.09091, -48.44879	Rodovia Comandante João Ribeiro de Barros, Bocaina, São Paulo	Abrir

Data/Hora	Vel. (km/h)	Lat/Lon	Endereço	Link
12/01/2026, 06:31:15	72	-22.09151, -48.44923	Rodovia Comandante João Ribeiro de Barros, Bocaina, São Paulo	Abrir
12/01/2026, 06:31:19	72	-22.09209, -48.44971	Rodovia Comandante João Ribeiro de Barros, Bocaina, São Paulo	Abrir
12/01/2026, 06:31:23	73	-22.09262, -48.45025	Rodovia Comandante João Ribeiro de Barros, Bocaina, São Paulo	Abrir
12/01/2026, 06:31:27	73	-22.09313, -48.45083	Rodovia Comandante João Ribeiro de Barros, Bocaina, São Paulo	Abrir
12/01/2026, 06:31:31	75	-22.09367, -48.45139	Rodovia Comandante João Ribeiro de Barros, Bocaina, São Paulo	Abrir
12/01/2026, 06:31:35	76	-22.09428, -48.45188	Rodovia Comandante João Ribeiro de Barros, Bocaina, São Paulo	Abrir
12/01/2026, 06:31:39	78	-22.09495, -48.45229	Rodovia Comandante João Ribeiro de Barros, Bocaina, São Paulo	Abrir
12/01/2026, 06:31:43	80	-22.09569, -48.45262	Rodovia Comandante João Ribeiro de Barros, Bocaina, São Paulo	Abrir
12/01/2026, 06:31:47	75	-22.09642, -48.45291	Rodovia Comandante João Ribeiro de Barros, Bocaina, São Paulo	Abrir
12/01/2026, 06:31:51	75	-22.09710, -48.45325	Rodovia Comandante João Ribeiro de Barros, Bocaina, São Paulo	Abrir
12/01/2026, 06:31:55	77	-22.09776, -48.45369	Rodovia Comandante João Ribeiro de Barros, Bocaina, São Paulo	Abrir
12/01/2026, 06:31:59	77	-22.09841, -48.45415	Rodovia Comandante João Ribeiro de Barros, Bocaina, São Paulo	Abrir
12/01/2026, 06:32:02	74	-22.09890, -48.45449	Rodovia Comandante João Ribeiro de Barros, Bocaina, São Paulo	Abrir

Data/Hora	Vel. (km/h)	Lat/Lon	Endereço	Link
12/01/2026, 06:32:02	74	-22.09890, -48.45449	Rodovia Comandante João Ribeiro de Barros, Bocaina, São Paulo	Abrir
12/01/2026, 06:32:07	75	-22.09973, -48.45497	Rodovia Comandante João Ribeiro de Barros, Bocaina, São Paulo	Abrir
12/01/2026, 06:32:07	75	-22.09973, -48.45497	Rodovia Comandante João Ribeiro de Barros, Bocaina, São Paulo	Abrir
12/01/2026, 06:32:11	73	-22.10042, -48.45526	Rodovia Comandante João Ribeiro de Barros, Bocaina, São Paulo	Abrir
12/01/2026, 06:32:11	73	-22.10042, -48.45526	Rodovia Comandante João Ribeiro de Barros, Bocaina, São Paulo	Abrir
12/01/2026, 06:32:15	70	-22.10111, -48.45547	Rodovia Comandante João Ribeiro de Barros, Bocaina, São Paulo	Abrir
12/01/2026, 06:32:15	70	-22.10111, -48.45547	Rodovia Comandante João Ribeiro de Barros, Bocaina, São Paulo	Abrir
12/01/2026, 06:32:19	67	-22.10179, -48.45559	Rodovia Comandante João Ribeiro de Barros, Bocaina, São Paulo	Abrir
12/01/2026, 06:32:19	67	-22.10179, -48.45559	Rodovia Comandante João Ribeiro de Barros, Bocaina, São Paulo	Abrir
12/01/2026, 06:32:23	66	-22.10246, -48.45564	Rodovia Comandante João Ribeiro de Barros, Bocaina, São Paulo	Abrir
12/01/2026, 06:32:23	66	-22.10246, -48.45564	Rodovia Comandante João Ribeiro de Barros, Bocaina, São Paulo	Abrir
12/01/2026, 06:32:27	65	-22.10312, -48.45564	Rodovia Comandante João Ribeiro de Barros, Bocaina, São Paulo	Abrir
12/01/2026, 06:32:27	65	-22.10312, -48.45564	Rodovia Comandante João Ribeiro de Barros, Bocaina, São Paulo	Abrir

Data/Hora	Vel. (km/h)	Lat/Lon	Endereço	Link
12/01/2026, 06:32:31	57	-22.10373, -48.45564	Rodovia Comandante João Ribeiro de Barros, Bocaina, São Paulo	Abrir
12/01/2026, 06:32:31	57	-22.10373, -48.45564	Rodovia Comandante João Ribeiro de Barros, Bocaina, São Paulo	Abrir
12/01/2026, 06:32:35	57	-22.10431, -48.45563	Rodovia Comandante João Ribeiro de Barros, Bocaina, São Paulo	Abrir
12/01/2026, 06:32:35	57	-22.10431, -48.45563	Rodovia Comandante João Ribeiro de Barros, Bocaina, São Paulo	Abrir
12/01/2026, 06:32:39	58	-22.10489, -48.45563	Rodovia Comandante João Ribeiro de Barros, Bocaina, São Paulo	Abrir
12/01/2026, 06:32:39	58	-22.10489, -48.45563	Rodovia Comandante João Ribeiro de Barros, Bocaina, São Paulo	Abrir
12/01/2026, 06:32:43	59	-22.10549, -48.45562	Rodovia Comandante João Ribeiro de Barros, Bocaina, São Paulo	Abrir
12/01/2026, 06:32:43	59	-22.10549, -48.45562	Rodovia Comandante João Ribeiro de Barros, Bocaina, São Paulo	Abrir
12/01/2026, 06:32:47	56	-22.10608, -48.45558	Rodovia Comandante João Ribeiro de Barros, Bocaina, São Paulo	Abrir
12/01/2026, 06:32:47	56	-22.10608, -48.45558	Rodovia Comandante João Ribeiro de Barros, Bocaina, São Paulo	Abrir
12/01/2026, 06:32:51	45	-22.10658, -48.45558	Rodovia Comandante João Ribeiro de Barros, Bocaina, São Paulo	Abrir
12/01/2026, 06:32:51	45	-22.10658, -48.45558	Rodovia Comandante João Ribeiro de Barros, Bocaina, São Paulo	Abrir
12/01/2026, 06:32:57	40	-22.10721, -48.45557	Rodovia Comandante João Ribeiro de Barros, Bocaina, São Paulo	Abrir

Data/Hora	Vel. (km/h)	Lat/Lon	Endereço	Link
12/01/2026, 06:33:03	46	-22.10787, -48.45556	Rodovia Comandante João Ribeiro de Barros, Bocaina, São Paulo	Abrir
12/01/2026, 06:33:06	50	-22.10824, -48.45556	Rodovia Comandante João Ribeiro de Barros, Bocaina, São Paulo	Abrir
12/01/2026, 06:33:10	54	-22.10877, -48.45555	Rodovia Comandante João Ribeiro de Barros, Bocaina, São Paulo	Abrir
12/01/2026, 06:33:15	56	-22.10946, -48.45554	Rodovia Comandante João Ribeiro de Barros, Bocaina, São Paulo	Abrir
12/01/2026, 06:33:19	62	-22.11006, -48.45554	Rodovia Comandante João Ribeiro de Barros, Bocaina, São Paulo	Abrir
12/01/2026, 06:33:23	70	-22.11073, -48.45553	Rodovia Comandante João Ribeiro de Barros, Bocaina, São Paulo	Abrir
12/01/2026, 06:33:27	73	-22.11146, -48.45553	Rodovia Comandante João Ribeiro de Barros, Bocaina, São Paulo	Abrir
12/01/2026, 06:33:31	74	-22.11220, -48.45552	Rodovia Comandante João Ribeiro de Barros, Bocaina, São Paulo	Abrir
12/01/2026, 06:33:35	71	-22.11295, -48.45551	Rodovia Comandante João Ribeiro de Barros, Bocaina, São Paulo	Abrir
12/01/2026, 06:33:39	62	-22.11361, -48.45550	Rodovia Comandante João Ribeiro de Barros, Bocaina, São Paulo	Abrir
12/01/2026, 06:33:43	62	-22.11423, -48.45549	Rodovia Comandante João Ribeiro de Barros, Bocaina, São Paulo	Abrir
12/01/2026, 06:33:47	63	-22.11486, -48.45549	Rodovia Comandante João Ribeiro de Barros, Bocaina, São Paulo	Abrir
12/01/2026, 06:33:51	63	-22.11549, -48.45551	Rodovia Comandante João Ribeiro de Barros, Bocaina, São Paulo	Abrir

Data/Hora	Vel. (km/h)	Lat/Lon	Endereço	Link
12/01/2026, 06:33:55	64	-22.11613, -48.45555	Rodovia Comandante João Ribeiro de Barros, Bocaina, São Paulo	Abrir
12/01/2026, 06:33:59	64	-22.11678, -48.45563	Rodovia Comandante João Ribeiro de Barros, Bocaina, São Paulo	Abrir
12/01/2026, 06:34:03	61	-22.11740, -48.45573	Rodovia Comandante João Ribeiro de Barros, Bocaina, São Paulo	Abrir
12/01/2026, 06:34:07	59	-22.11800, -48.45584	Rodovia Comandante João Ribeiro de Barros, Bocaina, São Paulo	Abrir
12/01/2026, 06:34:11	59	-22.11859, -48.45598	Rodovia Comandante João Ribeiro de Barros, Bocaina, São Paulo	Abrir
12/01/2026, 06:34:15	56	-22.11915, -48.45615	Rodovia Comandante João Ribeiro de Barros, Bocaina, São Paulo	Abrir
12/01/2026, 06:34:19	58	-22.11968, -48.45637	Rodovia Comandante João Ribeiro de Barros, Bocaina, São Paulo	Abrir
12/01/2026, 06:34:22	62	-22.12009, -48.45661	Rodovia Comandante João Ribeiro de Barros, Bocaina, São Paulo	Abrir
12/01/2026, 06:34:26	62	-22.12066, -48.45686	Rodovia Comandante João Ribeiro de Barros, Bocaina, São Paulo	Abrir
12/01/2026, 06:34:31	65	-22.12146, -48.45692	Rodovia Comandante João Ribeiro de Barros, Bocaina, São Paulo	Abrir
12/01/2026, 06:34:35	56	-22.12206, -48.45703	Rodovia Comandante João Ribeiro de Barros, Bocaina, São Paulo	Abrir
12/01/2026, 06:34:39	52	-22.12259, -48.45719	Rodovia Comandante João Ribeiro de Barros, Bocaina, São Paulo	Abrir
12/01/2026, 06:34:43	46	-22.12305, -48.45734	Rodovia Comandante João Ribeiro de Barros, Bocaina, São Paulo	Abrir

Data/Hora	Vel. (km/h)	Lat/Lon	Endereço	Link
12/01/2026, 06:34:47	47	-22.12351, -48.45748	Rodovia Comandante João Ribeiro de Barros, Bocaina, São Paulo	Abrir
12/01/2026, 06:34:51	46	-22.12396, -48.45762	Rodovia Comandante João Ribeiro de Barros, Bocaina, São Paulo	Abrir
12/01/2026, 06:34:55	46	-22.12441, -48.45776	Rodovia Comandante João Ribeiro de Barros, Bocaina, São Paulo	Abrir
12/01/2026, 06:34:59	48	-22.12487, -48.45790	Rodovia Comandante João Ribeiro de Barros, Bocaina, São Paulo	Abrir
12/01/2026, 06:35:03	51	-22.12535, -48.45805	Rodovia Comandante João Ribeiro de Barros, Bocaina, São Paulo	Abrir
12/01/2026, 06:35:07	55	-22.12587, -48.45820	Rodovia Comandante João Ribeiro de Barros, Bocaina, São Paulo	Abrir
12/01/2026, 06:35:11	57	-22.12642, -48.45837	Rodovia Comandante João Ribeiro de Barros, Bocaina, São Paulo	Abrir
12/01/2026, 06:35:15	62	-22.12701, -48.45855	Rodovia Comandante João Ribeiro de Barros, Bocaina, São Paulo	Abrir
12/01/2026, 06:35:19	64	-22.12762, -48.45874	Rodovia Comandante João Ribeiro de Barros, Bocaina, São Paulo	Abrir
12/01/2026, 06:35:24	70	-22.12843, -48.45899	Rodovia Comandante João Ribeiro de Barros, Bocaina, São Paulo	Abrir
12/01/2026, 06:35:27	74	-22.12896, -48.45915	Rodovia Comandante João Ribeiro de Barros, Bocaina, São Paulo	Abrir
12/01/2026, 06:35:30	81	-22.12953, -48.45933	Rodovia Comandante João Ribeiro de Barros, Bocaina, São Paulo	Abrir
12/01/2026, 06:35:35	90	-22.13058, -48.45965	Rodovia Comandante João Ribeiro de Barros, Bocaina, São Paulo	Abrir

Data/Hora	Vel. (km/h)	Lat/Lon	Endereço	Link
12/01/2026, 06:35:39	87	-22.13144, -48.45991	Rodovia Comandante João Ribeiro de Barros, Bocaina, São Paulo	Abrir
12/01/2026, 06:35:43	83	-22.13226, -48.46018	Rodovia Comandante João Ribeiro de Barros, Bocaina, São Paulo	Abrir
12/01/2026, 06:35:47	74	-22.13301, -48.46042	Rodovia Comandante João Ribeiro de Barros, Bocaina, São Paulo	Abrir
12/01/2026, 06:35:51	68	-22.13370, -48.46063	Rodovia Comandante João Ribeiro de Barros, Bocaina, São Paulo	Abrir
12/01/2026, 06:35:55	65	-22.13433, -48.46081	Rodovia Comandante João Ribeiro de Barros, Bocaina, São Paulo	Abrir
12/01/2026, 06:35:59	65	-22.13497, -48.46098	Rodovia Comandante João Ribeiro de Barros, Bocaina, São Paulo	Abrir
12/01/2026, 06:36:03	65	-22.13559, -48.46117	Rodovia Comandante João Ribeiro de Barros, Bocaina, São Paulo	Abrir
12/01/2026, 06:36:07	67	-22.13623, -48.46137	Rodovia Comandante João Ribeiro de Barros, Bocaina, São Paulo	Abrir
12/01/2026, 06:36:11	68	-22.13689, -48.46157	Rodovia Comandante João Ribeiro de Barros, Bocaina, São Paulo	Abrir
12/01/2026, 06:36:15	69	-22.13755, -48.46179	Rodovia Comandante João Ribeiro de Barros, Bocaina, São Paulo	Abrir
12/01/2026, 06:36:19	70	-22.13821, -48.46202	Rodovia Comandante João Ribeiro de Barros, Bocaina, São Paulo	Abrir
12/01/2026, 06:36:23	74	-22.13889, -48.46230	Rodovia Comandante João Ribeiro de Barros, Bocaina, São Paulo	Abrir
12/01/2026, 06:36:27	78	-22.13959, -48.46263	Rodovia Comandante João Ribeiro de Barros, Bocaina, São Paulo	Abrir

Data/Hora	Vel. (km/h)	Lat/Lon	Endereço	Link
12/01/2026, 06:36:31	83	-22.14033, -48.46299	Rodovia Comandante João Ribeiro de Barros, Bocaina, São Paulo	Abrir
12/01/2026, 06:36:35	85	-22.14108, -48.46342	Rodovia Comandante João Ribeiro de Barros, Bocaina, São Paulo	Abrir
12/01/2026, 06:36:39	85	-22.14181, -48.46389	Rodovia Comandante João Ribeiro de Barros, Bocaina, São Paulo	Abrir
12/01/2026, 06:36:42	87	-22.14236, -48.46427	Rodovia Comandante João Ribeiro de Barros, Bocaina, São Paulo	Abrir
12/01/2026, 06:36:47	93	-22.14333, -48.46495	Rodovia Comandante João Ribeiro de Barros, Bocaina, São Paulo	Abrir
12/01/2026, 06:36:49	91	-22.14371, -48.46522	Rodovia Comandante João Ribeiro de Barros, Bocaina, São Paulo	Abrir
12/01/2026, 06:36:51	90	-22.14410, -48.46548	Rodovia Comandante João Ribeiro de Barros, Bocaina, São Paulo	Abrir
12/01/2026, 06:36:53	90	-22.14448, -48.46574	Rodovia Comandante João Ribeiro de Barros, Bocaina, São Paulo	Abrir
12/01/2026, 06:36:57	89	-22.14524, -48.46626	Rodovia Comandante João Ribeiro de Barros, Bocaina, São Paulo	Abrir
12/01/2026, 06:37:01	87	-22.14599, -48.46677	Rodovia Comandante João Ribeiro de Barros, Bocaina, São Paulo	Abrir
12/01/2026, 06:37:05	85	-22.14672, -48.46726	Rodovia Comandante João Ribeiro de Barros, Bocaina, São Paulo	Abrir
12/01/2026, 06:37:09	86	-22.14744, -48.46776	Rodovia Comandante João Ribeiro de Barros, Bocaina, São Paulo	Abrir
12/01/2026, 06:37:13	83	-22.14817, -48.46825	Rodovia Comandante João Ribeiro de Barros, Bocaina, São Paulo	Abrir

Data/Hora	Vel. (km/h)	Lat/Lon	Endereço	Link
12/01/2026, 06:37:17	77	-22.14885, -48.46871	Rodovia Comandante João Ribeiro de Barros, Bocaina, São Paulo	Abrir
12/01/2026, 06:37:21	69	-22.14947, -48.46913	Rodovia Comandante João Ribeiro de Barros, Bocaina, São Paulo	Abrir
12/01/2026, 06:37:25	58	-22.15002, -48.46950	Rodovia Comandante João Ribeiro de Barros, Bocaina, São Paulo	Abrir
12/01/2026, 06:37:29	49	-22.15047, -48.46980	Rodovia Comandante João Ribeiro de Barros, Bocaina, São Paulo	Abrir
12/01/2026, 06:37:33	51	-22.15091, -48.47006	Rodovia Comandante João Ribeiro de Barros, Bocaina, São Paulo	Abrir
12/01/2026, 06:37:37	56	-22.15137, -48.47037	Rodovia Comandante João Ribeiro de Barros, Bocaina, São Paulo	Abrir
12/01/2026, 06:37:41	58	-22.15185, -48.47071	Rodovia Comandante João Ribeiro de Barros, Bocaina, São Paulo	Abrir
12/01/2026, 06:37:45	61	-22.15236, -48.47107	Rodovia Comandante João Ribeiro de Barros, Bocaina, São Paulo	Abrir
12/01/2026, 06:37:49	62	-22.15287, -48.47144	Rodovia Comandante João Ribeiro de Barros, Bocaina, São Paulo	Abrir
12/01/2026, 06:37:52	57	-22.15325, -48.47171	Rodovia Comandante João Ribeiro de Barros, Bocaina, São Paulo	Abrir
12/01/2026, 06:37:57	58	-22.15378, -48.47223	Rodovia Comandante João Ribeiro de Barros, Bocaina, São Paulo	Abrir
12/01/2026, 06:38:01	56	-22.15420, -48.47264	Rodovia Comandante João Ribeiro de Barros, Bocaina, São Paulo	Abrir
12/01/2026, 06:38:05	62	-22.15476, -48.47285	Rodovia Comandante João Ribeiro de Barros, Bocaina, São Paulo	Abrir

Data/Hora	Vel. (km/h)	Lat/Lon	Endereço	Link
12/01/2026, 06:38:09	66	-22.15535, -48.47315	Rodovia Comandante João Ribeiro de Barros, Bocaina, São Paulo	Abrir
12/01/2026, 06:38:13	71	-22.15595, -48.47353	Rodovia Comandante João Ribeiro de Barros, Bocaina, São Paulo	Abrir
12/01/2026, 06:38:17	75	-22.15657, -48.47395	Rodovia Comandante João Ribeiro de Barros, Bocaina, São Paulo	Abrir
12/01/2026, 06:38:21	78	-22.15723, -48.47440	Rodovia Comandante João Ribeiro de Barros, Bocaina, São Paulo	Abrir
12/01/2026, 06:38:25	76	-22.15791, -48.47482	Rodovia Comandante João Ribeiro de Barros, Bocaina, São Paulo	Abrir
12/01/2026, 06:38:29	73	-22.15858, -48.47518	Rodovia Comandante João Ribeiro de Barros, Bocaina, São Paulo	Abrir
12/01/2026, 06:38:33	67	-22.15923, -48.47546	Rodovia Comandante João Ribeiro de Barros, Bocaina, São Paulo	Abrir
12/01/2026, 06:38:37	63	-22.15984, -48.47570	Rodovia Comandante João Ribeiro de Barros, Bocaina, São Paulo	Abrir
12/01/2026, 06:38:41	61	-22.16043, -48.47592	Rodovia Comandante João Ribeiro de Barros, Bocaina, São Paulo	Abrir
12/01/2026, 06:38:45	58	-22.16100, -48.47615	Rodovia Comandante João Ribeiro de Barros, Bocaina, São Paulo	Abrir
12/01/2026, 06:38:49	56	-22.16154, -48.47635	Rodovia Comandante João Ribeiro de Barros, Bocaina, São Paulo	Abrir
12/01/2026, 06:38:53	61	-22.16210, -48.47655	Rodovia Comandante João Ribeiro de Barros, Bocaina, São Paulo	Abrir
12/01/2026, 06:38:56	62	-22.16255, -48.47670	Rodovia Comandante João Ribeiro de Barros, Bocaina, São Paulo	Abrir

Data/Hora	Vel. (km/h)	Lat/Lon	Endereço	Link
12/01/2026, 06:39:01	66	-22.16330, -48.47698	Rodovia Comandante João Ribeiro de Barros, Bocaina, São Paulo	Abrir
12/01/2026, 06:39:05	70	-22.16395, -48.47722	Rodovia Comandante João Ribeiro de Barros, Bocaina, São Paulo	Abrir
12/01/2026, 06:39:09	73	-22.16464, -48.47748	Rodovia Comandante João Ribeiro de Barros, Bocaina, São Paulo	Abrir
12/01/2026, 06:39:13	71	-22.16532, -48.47773	Rodovia Comandante João Ribeiro de Barros, Bocaina, São Paulo	Abrir
12/01/2026, 06:39:17	76	-22.16602, -48.47801	Rodovia Comandante João Ribeiro de Barros, Bocaina, São Paulo	Abrir
12/01/2026, 06:39:22	80	-22.16693, -48.47841	Rodovia Comandante João Ribeiro de Barros, Bocaina, São Paulo	Abrir
12/01/2026, 06:39:25	82	-22.16747, -48.47873	Rodovia Comandante João Ribeiro de Barros, Bocaina, São Paulo	Abrir
12/01/2026, 06:39:29	80	-22.16816, -48.47920	Rodovia Comandante João Ribeiro de Barros, Bocaina, São Paulo	Abrir
12/01/2026, 06:39:33	76	-22.16880, -48.47969	Rodovia Comandante João Ribeiro de Barros, Bocaina, São Paulo	Abrir
12/01/2026, 06:39:37	79	-22.16941, -48.48020	Rodovia Comandante João Ribeiro de Barros, Bocaina, São Paulo	Abrir
12/01/2026, 06:39:41	83	-22.17005, -48.48076	Rodovia Comandante João Ribeiro de Barros, Bocaina, São Paulo	Abrir
12/01/2026, 06:39:44	84	-22.17054, -48.48119	Rodovia Comandante João Ribeiro de Barros, Bocaina, São Paulo	Abrir
12/01/2026, 06:39:48	84	-22.17120, -48.48176	Rodovia Comandante João Ribeiro de Barros, Bocaina, São Paulo	Abrir

Data/Hora	Vel. (km/h)	Lat/Lon	Endereço	Link
12/01/2026, 06:39:53	82	-22.17202, -48.48247	Rodovia Comandante João Ribeiro de Barros, Bocaina, São Paulo	Abrir
12/01/2026, 06:39:57	80	-22.17265, -48.48303	Rodovia Comandante João Ribeiro de Barros, Bocaina, São Paulo	Abrir
12/01/2026, 06:40:01	78	-22.17327, -48.48356	Rodovia Comandante João Ribeiro de Barros, Bocaina, São Paulo	Abrir
12/01/2026, 06:40:05	77	-22.17388, -48.48408	Rodovia Comandante João Ribeiro de Barros, Bocaina, São Paulo	Abrir
12/01/2026, 06:40:09	79	-22.17449, -48.48462	Rodovia Comandante João Ribeiro de Barros, Bocaina, São Paulo	Abrir
12/01/2026, 06:40:13	80	-22.17510, -48.48516	Rodovia Comandante João Ribeiro de Barros, Bocaina, São Paulo	Abrir
12/01/2026, 06:40:17	79	-22.17573, -48.48570	Rodovia Comandante João Ribeiro de Barros, Bocaina, São Paulo	Abrir
12/01/2026, 06:40:21	80	-22.17635, -48.48625	Rodovia Comandante João Ribeiro de Barros, Bocaina, São Paulo	Abrir
12/01/2026, 06:40:25	80	-22.17698, -48.48679	Rodovia Comandante João Ribeiro de Barros, Bocaina, São Paulo	Abrir
12/01/2026, 06:40:29	79	-22.17760, -48.48733	Rodovia Comandante João Ribeiro de Barros, Bocaina, São Paulo	Abrir
12/01/2026, 06:40:33	81	-22.17823, -48.48788	Rodovia Comandante João Ribeiro de Barros, Bocaina, São Paulo	Abrir
12/01/2026, 06:40:37	82	-22.17887, -48.48844	Rodovia Comandante João Ribeiro de Barros, Bocaina, São Paulo	Abrir
12/01/2026, 06:40:41	83	-22.17952, -48.48900	Rodovia Comandante João Ribeiro de Barros, Bocaina, São Paulo	Abrir

Data/Hora	Vel. (km/h)	Lat/Lon	Endereço	Link
12/01/2026, 06:40:46	82	-22.18032, -48.48973	Rodovia Comandante João Ribeiro de Barros, Bocaina, São Paulo	Abrir
12/01/2026, 06:40:49	83	-22.18075, -48.49020	Rodovia Comandante João Ribeiro de Barros, Bocaina, São Paulo	Abrir
12/01/2026, 06:40:53	84	-22.18129, -48.49090	Rodovia Comandante João Ribeiro de Barros, Bocaina, São Paulo	Abrir
12/01/2026, 06:40:57	84	-22.18176, -48.49166	Rodovia Comandante João Ribeiro de Barros, Bocaina, São Paulo	Abrir
12/01/2026, 06:41:01	82	-22.18218, -48.49244	Rodovia Comandante João Ribeiro de Barros, Bocaina, São Paulo	Abrir
12/01/2026, 06:41:05	82	-22.18259, -48.49321	Rodovia Comandante João Ribeiro de Barros, Bocaina, São Paulo	Abrir
12/01/2026, 06:41:09	82	-22.18299, -48.49398	Rodovia Comandante João Ribeiro de Barros, Bocaina, São Paulo	Abrir
12/01/2026, 06:41:13	85	-22.18341, -48.49478	Rodovia Comandante João Ribeiro de Barros, Bocaina, São Paulo	Abrir
12/01/2026, 06:41:18	84	-22.18393, -48.49577	Rodovia Comandante João Ribeiro de Barros, Bocaina, São Paulo	Abrir
12/01/2026, 06:41:22	82	-22.18434, -48.49655	Rodovia Comandante João Ribeiro de Barros, Bocaina, São Paulo	Abrir
12/01/2026, 06:41:25	81	-22.18464, -48.49713	Rodovia Comandante João Ribeiro de Barros, Bocaina, São Paulo	Abrir
12/01/2026, 06:41:29	81	-22.18504, -48.49790	Rodovia Comandante João Ribeiro de Barros, Bocaina, São Paulo	Abrir
12/01/2026, 06:41:33	81	-22.18544, -48.49867	Rodovia Comandante João Ribeiro de Barros, Bocaina, São Paulo	Abrir

Data/Hora	Vel. (km/h)	Lat/Lon	Endereço	Link
12/01/2026, 06:41:37	80	-22.18584, -48.49942	Rodovia Comandante João Ribeiro de Barros, Bocaina, São Paulo	Abrir
12/01/2026, 06:41:40	80	-22.18614, -48.49999	Rodovia Comandante João Ribeiro de Barros, Bocaina, São Paulo	Abrir
12/01/2026, 06:41:45	74	-22.18664, -48.50090	Rodovia Comandante João Ribeiro de Barros, Bocaina, São Paulo	Abrir
12/01/2026, 06:41:49	70	-22.18706, -48.50153	Rodovia Comandante João Ribeiro de Barros, Bocaina, São Paulo	Abrir
12/01/2026, 06:41:53	72	-22.18753, -48.50211	Rodovia Comandante João Ribeiro de Barros, Bocaina, São Paulo	Abrir
12/01/2026, 06:41:57	76	-22.18808, -48.50266	Rodovia Comandante João Ribeiro de Barros, Bocaina, São Paulo	Abrir
12/01/2026, 06:42:01	77	-22.18869, -48.50316	Rodovia Comandante João Ribeiro de Barros, Bocaina, São Paulo	Abrir
12/01/2026, 06:42:05	78	-22.18936, -48.50362	Rodovia Comandante João Ribeiro de Barros, Bocaina, São Paulo	Abrir
12/01/2026, 06:42:09	80	-22.19005, -48.50405	Rodovia Comandante João Ribeiro de Barros, Bocaina, São Paulo	Abrir
12/01/2026, 06:42:13	82	-22.19076, -48.50450	Rodovia Comandante João Ribeiro de Barros, Bocaina, São Paulo	Abrir
12/01/2026, 06:42:17	86	-22.19149, -48.50496	Rodovia Comandante João Ribeiro de Barros, Bocaina, São Paulo	Abrir
12/01/2026, 06:42:21	86	-22.19224, -48.50544	Rodovia Comandante João Ribeiro de Barros, Jaú, São Paulo	Abrir
12/01/2026, 06:42:25	87	-22.19300, -48.50592	Rodovia Comandante João Ribeiro de Barros, Jaú, São Paulo	Abrir

Data/Hora	Vel. (km/h)	Lat/Lon	Endereço	Link
12/01/2026, 06:42:29	87	-22.19376, -48.50640	Rodovia Comandante João Ribeiro de Barros, Jaú, São Paulo	Abrir
12/01/2026, 06:42:33	86	-22.19451, -48.50687	Rodovia Comandante João Ribeiro de Barros, Jaú, São Paulo	Abrir
12/01/2026, 06:42:37	84	-22.19525, -48.50734	Rodovia Comandante João Ribeiro de Barros, Jaú, São Paulo	Abrir
12/01/2026, 06:42:41	82	-22.19597, -48.50780	Rodovia Comandante João Ribeiro de Barros, Jaú, São Paulo	Abrir
12/01/2026, 06:42:45	81	-22.19668, -48.50825	Rodovia Comandante João Ribeiro de Barros, Jaú, São Paulo	Abrir
12/01/2026, 06:42:49	80	-22.19737, -48.50869	Rodovia Comandante João Ribeiro de Barros, Jaú, São Paulo	Abrir
12/01/2026, 06:42:53	79	-22.19806, -48.50914	Rodovia Comandante João Ribeiro de Barros, Jaú, São Paulo	Abrir
12/01/2026, 06:42:57	82	-22.19876, -48.50958	Rodovia Comandante João Ribeiro de Barros, Jaú, São Paulo	Abrir
12/01/2026, 06:43:01	83	-22.19948, -48.51003	Rodovia Comandante João Ribeiro de Barros, Jaú, São Paulo	Abrir
12/01/2026, 06:43:05	83	-22.20020, -48.51049	Rodovia Comandante João Ribeiro de Barros, Jaú, São Paulo	Abrir
12/01/2026, 06:43:09	85	-22.20092, -48.51095	Rodovia Comandante João Ribeiro de Barros, Jaú, São Paulo	Abrir
12/01/2026, 06:43:13	85	-22.20166, -48.51142	Rodovia Comandante João Ribeiro de Barros, Jaú, São Paulo	Abrir
12/01/2026, 06:43:17	86	-22.20240, -48.51189	Rodovia Comandante João Ribeiro de Barros, Jaú, São Paulo	Abrir

Data/Hora	Vel. (km/h)	Lat/Lon	Endereço	Link
12/01/2026, 06:43:21	89	-22.20317, -48.51238	Rodovia Comandante João Ribeiro de Barros, Jaú, São Paulo	Abrir
12/01/2026, 06:43:25	92	-22.20395, -48.51288	Rodovia Comandante João Ribeiro de Barros, Jaú, São Paulo	Abrir
12/01/2026, 06:43:27	94	-22.20435, -48.51314	Rodovia Comandante João Ribeiro de Barros, Jaú, São Paulo	Abrir
12/01/2026, 06:43:29	94	-22.20476, -48.51340	Rodovia Comandante João Ribeiro de Barros, Jaú, São Paulo	Abrir
12/01/2026, 06:43:31	94	-22.20517, -48.51367	Rodovia Comandante João Ribeiro de Barros, Jaú, São Paulo	Abrir
12/01/2026, 06:43:33	90	-22.20557, -48.51392	Rodovia Comandante João Ribeiro de Barros, Jaú, São Paulo	Abrir
12/01/2026, 06:43:36	82	-22.20613, -48.51427	Rodovia Comandante João Ribeiro de Barros, Jaú, São Paulo	Abrir
12/01/2026, 06:43:41	74	-22.20698, -48.51481	Rodovia Comandante João Ribeiro de Barros, Jaú, São Paulo	Abrir
12/01/2026, 06:43:45	66	-22.20758, -48.51519	Rodovia Comandante João Ribeiro de Barros, Jaú, São Paulo	Abrir
12/01/2026, 06:43:49	54	-22.20810, -48.51553	Rodovia Comandante João Ribeiro de Barros, Jaú, São Paulo	Abrir
12/01/2026, 06:43:53	50	-22.20855, -48.51582	Rodovia Comandante João Ribeiro de Barros, Jaú, São Paulo	Abrir
12/01/2026, 06:43:57	49	-22.20898, -48.51609	Rodovia Comandante João Ribeiro de Barros, Jaú, São Paulo	Abrir
12/01/2026, 06:44:01	51	-22.20942, -48.51636	Rodovia Comandante João Ribeiro de Barros, Jaú, São Paulo	Abrir

Data/Hora	Vel. (km/h)	Lat/Lon	Endereço	Link
12/01/2026, 06:44:05	59	-22.20991, -48.51664	Rodovia Comandante João Ribeiro de Barros, Jaú, São Paulo	Abrir
12/01/2026, 06:44:09	70	-22.21048, -48.51700	Rodovia Comandante João Ribeiro de Barros, Jaú, São Paulo	Abrir
12/01/2026, 06:44:13	77	-22.21113, -48.51741	Rodovia Comandante João Ribeiro de Barros, Jaú, São Paulo	Abrir
12/01/2026, 06:44:17	78	-22.21180, -48.51784	Rodovia Comandante João Ribeiro de Barros, Jaú, São Paulo	Abrir
12/01/2026, 06:44:21	80	-22.21249, -48.51828	Rodovia Comandante João Ribeiro de Barros, Jaú, São Paulo	Abrir
12/01/2026, 06:44:25	77	-22.21317, -48.51872	Rodovia Comandante João Ribeiro de Barros, Jaú, São Paulo	Abrir
12/01/2026, 06:44:30	72	-22.21397, -48.51922	Rodovia Comandante João Ribeiro de Barros, Jaú, São Paulo	Abrir
12/01/2026, 06:44:33	77	-22.21445, -48.51954	Rodovia Comandante João Ribeiro de Barros, Jaú, São Paulo	Abrir
12/01/2026, 06:44:37	86	-22.21517, -48.51999	Rodovia Comandante João Ribeiro de Barros, Jaú, São Paulo	Abrir
12/01/2026, 06:44:41	97	-22.21597, -48.52050	Rodovia Comandante João Ribeiro de Barros, Jaú, São Paulo	Abrir
12/01/2026, 06:44:43	98	-22.21640, -48.52077	Rodovia Comandante João Ribeiro de Barros, Jaú, São Paulo	Abrir
12/01/2026, 06:44:45	98	-22.21682, -48.52104	Rodovia Comandante João Ribeiro de Barros, Jaú, São Paulo	Abrir
12/01/2026, 06:44:47	96	-22.21724, -48.52132	Rodovia Comandante João Ribeiro de Barros, Jaú, São Paulo	Abrir

Data/Hora	Vel. (km/h)	Lat/Lon	Endereço	Link
12/01/2026, 06:44:49	93	-22.21764, -48.52160	Rodovia Comandante João Ribeiro de Barros, Jaú, São Paulo	Abrir
12/01/2026, 06:44:51	90	-22.21804, -48.52186	Rodovia Comandante João Ribeiro de Barros, Jaú, São Paulo	Abrir
12/01/2026, 06:44:55	84	-22.21879, -48.52234	Rodovia Comandante João Ribeiro de Barros, Jaú, São Paulo	Abrir
12/01/2026, 06:44:59	83	-22.21952, -48.52280	Rodovia Comandante João Ribeiro de Barros, Jaú, São Paulo	Abrir
12/01/2026, 06:45:03	81	-22.22024, -48.52325	Rodovia Comandante João Ribeiro de Barros, Jaú, São Paulo	Abrir
12/01/2026, 06:45:07	81	-22.22095, -48.52370	Rodovia Comandante João Ribeiro de Barros, Jaú, São Paulo	Abrir
12/01/2026, 06:45:11	79	-22.22164, -48.52414	Rodovia Comandante João Ribeiro de Barros, Jaú, São Paulo	Abrir
12/01/2026, 06:45:15	83	-22.22235, -48.52457	Rodovia Comandante João Ribeiro de Barros, Jaú, São Paulo	Abrir
12/01/2026, 06:45:19	90	-22.22311, -48.52503	Rodovia Comandante João Ribeiro de Barros, Jaú, São Paulo	Abrir
12/01/2026, 06:45:21	90	-22.22350, -48.52528	Rodovia Comandante João Ribeiro de Barros, Jaú, São Paulo	Abrir
12/01/2026, 06:45:23	89	-22.22389, -48.52552	Rodovia Comandante João Ribeiro de Barros, Jaú, São Paulo	Abrir
12/01/2026, 06:45:26	88	-22.22447, -48.52589	Rodovia Comandante João Ribeiro de Barros, Jaú, São Paulo	Abrir
12/01/2026, 06:45:31	88	-22.22542, -48.52653	Rodovia Comandante João Ribeiro de Barros, Jaú, São Paulo	Abrir














Data/Hora	Vel. (km/h)	Lat/Lon	Endereço	Link
12/01/2026, 06:45:35	86	-22.22617, -48.52701	Rodovia Comandante João Ribeiro de Barros, Jaú, São Paulo	Abrir
12/01/2026, 06:45:39	83	-22.22690, -48.52747	Rodovia Comandante João Ribeiro de Barros, Jaú, São Paulo	Abrir
12/01/2026, 06:45:43	81	-22.22760, -48.52794	Rodovia Comandante João Ribeiro de Barros, Jaú, São Paulo	Abrir
12/01/2026, 06:45:47	74	-22.22823, -48.52841	Rodovia Comandante João Ribeiro de Barros, Jaú, São Paulo	Abrir
12/01/2026, 06:45:51	76	-22.22884, -48.52890	Rodovia Comandante João Ribeiro de Barros, Jaú, São Paulo	Abrir
12/01/2026, 06:45:55	75	-22.22945, -48.52941	Rodovia Comandante João Ribeiro de Barros, Jaú, São Paulo	Abrir
12/01/2026, 06:45:59	73	-22.23003, -48.52992	Rodovia Comandante João Ribeiro de Barros, Jaú, São Paulo	Abrir
12/01/2026, 06:46:03	72	-22.23053, -48.53047	Rodovia Comandante João Ribeiro de Barros, Jaú, São Paulo	Abrir
12/01/2026, 06:46:08	58	-22.23108, -48.53114	Rodovia Comandante João Ribeiro de Barros, Jaú, São Paulo	Abrir
12/01/2026, 06:46:12	59	-22.23147, -48.53161	Rodovia Comandante João Ribeiro de Barros, Jaú, São Paulo	Abrir
12/01/2026, 06:46:15	62	-22.23177, -48.53199	Rodovia Comandante João Ribeiro de Barros, Jaú, São Paulo	Abrir
12/01/2026, 06:46:19	67	-22.23220, -48.53251	Rodovia Comandante João Ribeiro de Barros, Jaú, São Paulo	Abrir
12/01/2026, 06:46:23	72	-22.23266, -48.53308	Rodovia Comandante João Ribeiro de Barros, Jaú, São Paulo	Abrir

Data/Hora	Vel. (km/h)	Lat/Lon	Endereço	Link
12/01/2026, 06:46:26	74	-22.23303, -48.53353	Rodovia Comandante João Ribeiro de Barros, Jaú, São Paulo	Abrir
12/01/2026, 06:46:31	76	-22.23369, -48.53426	Rodovia Comandante João Ribeiro de Barros, Jaú, São Paulo	Abrir
12/01/2026, 06:46:35	79	-22.23428, -48.53482	Rodovia Comandante João Ribeiro de Barros, Jaú, São Paulo	Abrir
12/01/2026, 06:46:39	80	-22.23492, -48.53535	Rodovia Comandante João Ribeiro de Barros, Jaú, São Paulo	Abrir
12/01/2026, 06:46:43	78	-22.23558, -48.53582	Rodovia Comandante João Ribeiro de Barros, Jaú, São Paulo	Abrir
12/01/2026, 06:46:47	75	-22.23622, -48.53628	Rodovia Comandante João Ribeiro de Barros, Jaú, São Paulo	Abrir
12/01/2026, 06:46:51	72	-22.23684, -48.53672	Rodovia Comandante João Ribeiro de Barros, Jaú, São Paulo	Abrir
12/01/2026, 06:46:55	70	-22.23744, -48.53715	Rodovia Comandante João Ribeiro de Barros, Jaú, São Paulo	Abrir
12/01/2026, 06:46:59	67	-22.23801, -48.53756	Rodovia Comandante João Ribeiro de Barros, Jaú, São Paulo	Abrir
12/01/2026, 06:47:03	65	-22.23857, -48.53795	Rodovia Comandante João Ribeiro de Barros, Jaú, São Paulo	Abrir
12/01/2026, 06:47:07	63	-22.23911, -48.53834	Rodovia Comandante João Ribeiro de Barros, Jaú, São Paulo	Abrir
12/01/2026, 06:47:11	55	-22.23962, -48.53870	Rodovia Comandante João Ribeiro de Barros, Jaú, São Paulo	Abrir
12/01/2026, 06:47:15	40	-22.24000, -48.53898	Rodovia Comandante João Ribeiro de Barros, Jaú, São Paulo	Abrir

Data/Hora	Vel. (km/h)	Lat/Lon	Endereço	Link
12/01/2026, 06:47:22	28	-22.24049, -48.53931	Rodovia Comandante João Ribeiro de Barros, Jaú, São Paulo	Abrir
12/01/2026, 06:47:26	38	-22.24078, -48.53949	Rodovia Comandante João Ribeiro de Barros, Jaú, São Paulo	Abrir
12/01/2026, 06:47:33	48	-22.24143, -48.53996	Rodovia Comandante João Ribeiro de Barros, Jaú, São Paulo	Abrir
12/01/2026, 06:47:37	47	-22.24181, -48.54025	Rodovia Comandante João Ribeiro de Barros, Jaú, São Paulo	Abrir
12/01/2026, 06:47:41	52	-22.24223, -48.54057	Rodovia Comandante João Ribeiro de Barros, Jaú, São Paulo	Abrir
12/01/2026, 06:47:45	56	-22.24268, -48.54090	Rodovia Comandante João Ribeiro de Barros, Jaú, São Paulo	Abrir
12/01/2026, 06:47:49	59	-22.24317, -48.54125	Rodovia Comandante João Ribeiro de Barros, Jaú, São Paulo	Abrir
12/01/2026, 06:47:53	63	-22.24369, -48.54162	Rodovia Comandante João Ribeiro de Barros, Jaú, São Paulo	Abrir
12/01/2026, 06:47:57	61	-22.24421, -48.54199	Rodovia Comandante João Ribeiro de Barros, Jaú, São Paulo	Abrir
12/01/2026, 06:48:01	64	-22.24474, -48.54236	Rodovia Comandante João Ribeiro de Barros, Jaú, São Paulo	Abrir
12/01/2026, 06:48:05	66	-22.24529, -48.54275	Rodovia Comandante João Ribeiro de Barros, Jaú, São Paulo	Abrir
12/01/2026, 06:48:09	68	-22.24586, -48.54315	Rodovia Comandante João Ribeiro de Barros, Jaú, São Paulo	Abrir
12/01/2026, 06:48:13	70	-22.24644, -48.54357	Rodovia Comandante João Ribeiro de Barros, Jaú, São Paulo	Abrir

Data/Hora	Vel. (km/h)	Lat/Lon	Endereço	Link
12/01/2026, 06:48:17	71	-22.24704, -48.54400	Rodovia Comandante João Ribeiro de Barros, Jaú, São Paulo	Abrir
12/01/2026, 06:48:21	70	-22.24763, -48.54442	Rodovia Comandante João Ribeiro de Barros, Jaú, São Paulo	Abrir
12/01/2026, 06:48:25	70	-22.24822, -48.54484	Rodovia Comandante João Ribeiro de Barros, Jaú, São Paulo	Abrir
12/01/2026, 06:48:28	69	-22.24866, -48.54515	Rodovia Comandante João Ribeiro de Barros, Jaú, São Paulo	Abrir
12/01/2026, 06:48:33	68	-22.24938, -48.54566	Rodovia Comandante João Ribeiro de Barros, Jaú, São Paulo	Abrir
12/01/2026, 06:48:37	68	-22.24995, -48.54607	Rodovia Comandante João Ribeiro de Barros, Jaú, São Paulo	Abrir
12/01/2026, 06:48:41	66	-22.25052, -48.54647	Rodovia Comandante João Ribeiro de Barros, Jaú, São Paulo	Abrir
12/01/2026, 06:48:45	67	-22.25107, -48.54687	Rodovia Comandante João Ribeiro de Barros, Jaú, São Paulo	Abrir
12/01/2026, 06:48:49	69	-22.25165, -48.54728	Rodovia Comandante João Ribeiro de Barros, Jaú, São Paulo	Abrir
12/01/2026, 06:48:53	69	-22.25224, -48.54768	Rodovia Comandante João Ribeiro de Barros, Jaú, São Paulo	Abrir
12/01/2026, 06:48:57	71	-22.25285, -48.54808	Rodovia Comandante João Ribeiro de Barros, Jaú, São Paulo	Abrir
12/01/2026, 06:49:01	72	-22.25345, -48.54851	Rodovia Comandante João Ribeiro de Barros, Jaú, São Paulo	Abrir
12/01/2026, 06:49:05	72	-22.25405, -48.54895	Rodovia Comandante João Ribeiro de Barros, Jaú, São Paulo	Abrir

Data/Hora	Vel. (km/h)	Lat/Lon	Endereço	Link
12/01/2026, 06:49:09	73	-22.25465, -48.54939	Rodovia Comandante João Ribeiro de Barros, Jaú, São Paulo	Abrir
12/01/2026, 06:49:13	69	-22.25525, -48.54981	Rodovia Comandante João Ribeiro de Barros, Jaú, São Paulo	Abrir
12/01/2026, 06:49:17	64	-22.25581, -48.55021	Rodovia Comandante João Ribeiro de Barros, Jaú, São Paulo	Abrir
12/01/2026, 06:49:21	63	-22.25634, -48.55058	Rodovia Comandante João Ribeiro de Barros, Jaú, São Paulo	Abrir
12/01/2026, 06:49:25	64	-22.25688, -48.55096	Rodovia Comandante João Ribeiro de Barros, Jaú, São Paulo	Abrir
12/01/2026, 06:49:28	66	-22.25729, -48.55126	Contorno Rodoviário Antônio Prado Galvão de Barros, Jaú, São Paulo	Abrir
12/01/2026, 06:49:33	66	-22.25798, -48.55176	Contorno Rodoviário Antônio Prado Galvão de Barros, Jaú, São Paulo	Abrir
12/01/2026, 06:49:37	67	-22.25854, -48.55217	Contorno Rodoviário Antônio Prado Galvão de Barros, Jaú, São Paulo	Abrir
12/01/2026, 06:49:41	66	-22.25909, -48.55258	Contorno Rodoviário Antônio Prado Galvão de Barros, Jaú, São Paulo	Abrir
12/01/2026, 06:49:45	64	-22.25963, -48.55297	Contorno Rodoviário Antônio Prado Galvão de Barros, Jaú, São Paulo	Abrir
12/01/2026, 06:49:49	68	-22.26019, -48.55337	Contorno Rodoviário Antônio Prado Galvão de Barros, Jaú, São Paulo	Abrir
12/01/2026, 06:49:53	68	-22.26076, -48.55378	Contorno Rodoviário Antônio Prado Galvão de Barros, Jaú, São Paulo	Abrir
12/01/2026, 06:49:57	67	-22.26132, -48.55419	Contorno Rodoviário Antônio Prado Galvão de Barros, Jaú, São Paulo	Abrir

Data/Hora	Vel. (km/h)	Lat/Lon	Endereço	Link
12/01/2026, 06:50:01		-22.26189, -48.55459	Contorno Rodoviário Antônio Prado Galvão de Barros, Jaú, São Paulo	Abrir
12/01/2026, 06:50:05		-22.26245, -48.55500	Contorno Rodoviário Antônio Prado Galvão de Barros, Jaú, São Paulo	Abrir
12/01/2026, 06:50:09		-22.26299, -48.55541	Contorno Rodoviário Antônio Prado Galvão de Barros, Jaú, São Paulo	Abrir
12/01/2026, 06:50:13		-22.26356, -48.55582	Contorno Rodoviário Antônio Prado Galvão de Barros, Jaú, São Paulo	Abrir
12/01/2026, 06:50:17		-22.26414, -48.55623	Contorno Rodoviário Antônio Prado Galvão de Barros, Jaú, São Paulo	Abrir
12/01/2026, 06:50:21		-22.26469, -48.55663	Jaú, São Paulo	Abrir
12/01/2026, 06:50:25		-22.26507, -48.55694	Contorno Rodoviário Antônio Prado Galvão de Barros, Jardim Carolina, Jaú, São Paulo	Abrir
12/01/2026, 06:50:31		-22.26518, -48.55750	Avenida João Sansovo, Jardim Carolina, Jaú, São Paulo	Abrir
12/01/2026, 06:50:35		-22.26486, -48.55772	Avenida João Sansovo, Jardim Carolina, Jaú, São Paulo	Abrir
12/01/2026, 06:50:39		-22.26451, -48.55761	Avenida João Sansovo, Jardim Carolina, Jaú, São Paulo	Abrir
12/01/2026, 06:50:43		-22.26436, -48.55729	Jaú, São Paulo	Abrir
12/01/2026, 06:50:47		-22.26420, -48.55699	Jaú, São Paulo	Abrir
12/01/2026, 06:50:49		-22.26404, -48.55695	Jaú, São Paulo	Abrir

Data/Hora	Vel. (km/h)	Lat/Lon	Endereço	Link
12/01/2026, 06:50:51	32	-22.26390, -48.55701	Jaú, São Paulo	Abrir
12/01/2026, 06:50:57	41	-22.26362, -48.55754	Jaú, São Paulo	Abrir
12/01/2026, 06:51:03	38	-22.26335, -48.55812	Avenida Netinho Prado, Jaú, São Paulo	Abrir
12/01/2026, 06:51:09	17	-22.26311, -48.55849	Avenida Netinho Prado, Jaú, São Paulo	Abrir
12/01/2026, 06:51:13	19	-22.26294, -48.55851	Rua Egisto Franceschi, Jaú, São Paulo	Abrir
12/01/2026, 06:51:23	21	-22.26242, -48.55839	Rua Egisto Franceschi, Jaú, São Paulo	Abrir
12/01/2026, 06:51:32	20	-22.26194, -48.55832	Rua Egisto Franceschi, Jaú, São Paulo	Abrir
12/01/2026, 06:51:43	17	-22.26147, -48.55824	Rua Egisto Franceschi, Jaú, São Paulo	Abrir
12/01/2026, 06:52:13	0	-22.26122, -48.55817	Rua Egisto Franceschi, Jaú, São Paulo	Abrir

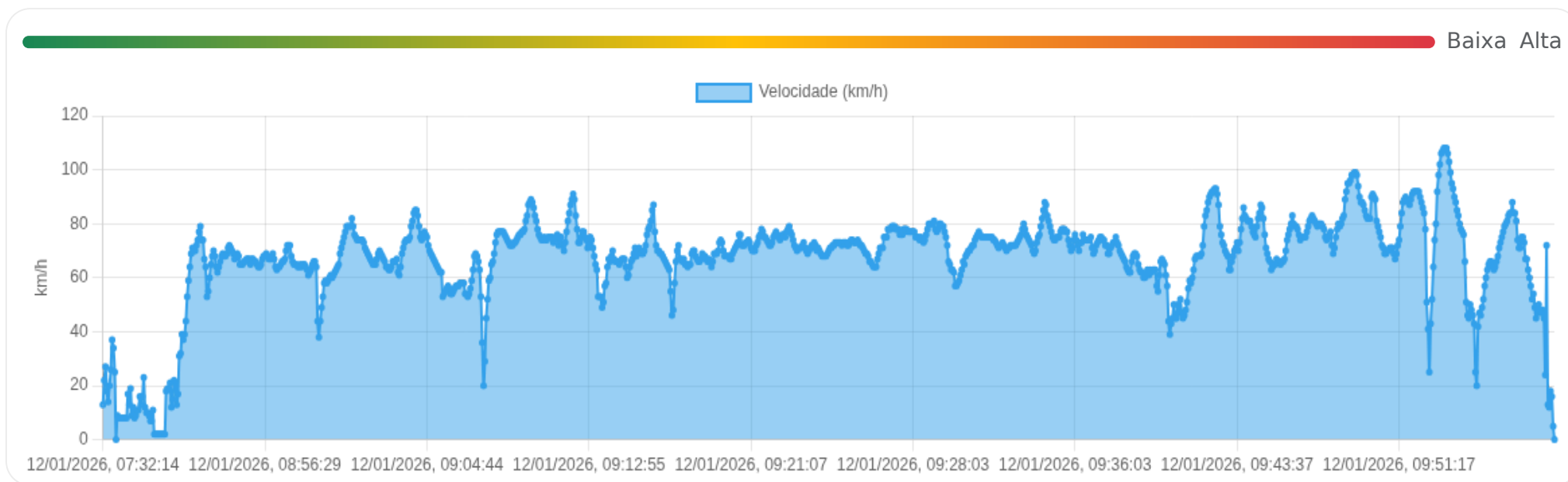
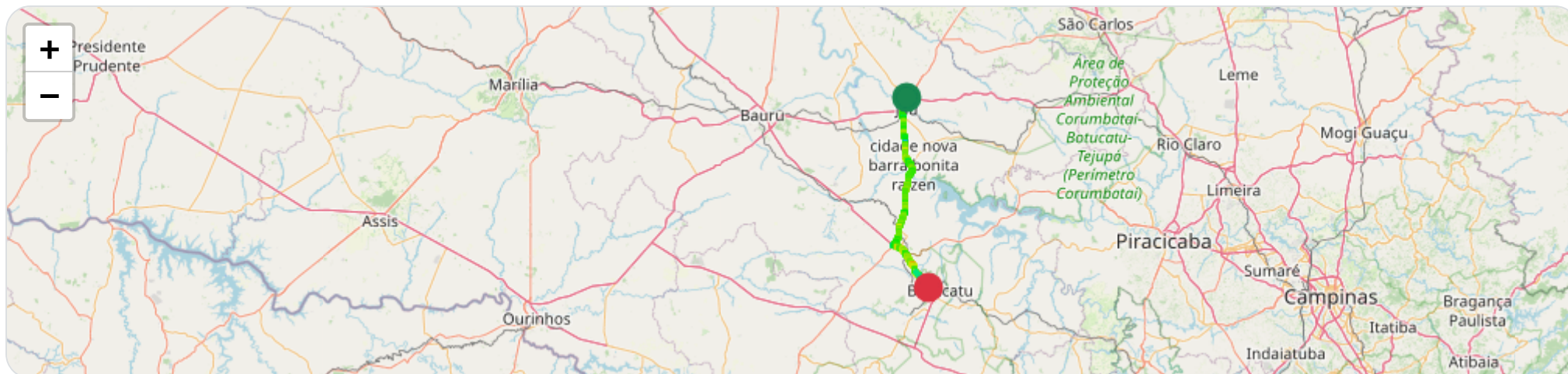
Ⓜ Paradas

#	Início	Fim	Duração	Endereço	Maps
Nenhuma parada detectada.					

Início: 12/01/2026, 07:32:14 **Fim:** 12/01/2026, 09:59:22 **Duração:** 2h 27m **Distância:** 80 km **Vel. Máx:** 108 km/h

► **Partida:** Rua Egisto Franceschi, Jaú, São Paulo

■ **Chegada:** Botucatu, São Paulo



☰ **Posições (todas)**

Filtro global aplicado automaticamente

Data/Hora	Vel. (km/h)	Lat/Lon	Endereço	Link
12/01/2026, 07:32:14	13	-22.26091, -48.55818	Rua Egisto Franceschi, Jaú, São Paulo	Abrir
12/01/2026, 07:32:25	22	-22.26035, -48.55809	Rua Egisto Franceschi, Jaú, São Paulo	Abrir
12/01/2026, 07:32:34	27	-22.25980, -48.55799	Rua Egisto Franceschi, Jaú, São Paulo	Abrir
12/01/2026, 07:32:41	18	-22.25940, -48.55800	Rua Gastão Pacheco de Almeida Prado, Jaú, São Paulo	Abrir
12/01/2026, 07:32:43	14	-22.25938, -48.55807	Rua Gastão Pacheco de Almeida Prado, Jaú, São Paulo	Abrir
12/01/2026, 07:32:45	20	-22.25943, -48.55815	Rua Egisto Franceschi, Jaú, São Paulo	Abrir
12/01/2026, 07:32:47	26	-22.25954, -48.55819	Rua Egisto Franceschi, Jaú, São Paulo	Abrir
12/01/2026, 07:32:55	37	-22.26017, -48.55826	Rua Egisto Franceschi, Jaú, São Paulo	Abrir
12/01/2026, 07:33:01	34	-22.26072, -48.55835	Rua Egisto Franceschi, Jaú, São Paulo	Abrir
12/01/2026, 07:33:07	25	-22.26118, -48.55843	Rua Egisto Franceschi, Jaú, São Paulo	Abrir
12/01/2026, 07:34:09	0	-22.26122, -48.55817	Rua Egisto Franceschi, Jaú, São Paulo	Abrir
12/01/2026, 07:36:29	9	-22.26154, -48.55842	Jaú, São Paulo	Abrir
12/01/2026, 07:36:55	8	-22.26168, -48.55796	Rua Doutor José Luiz Franca Pinto, Jaú, São Paulo	Abrir

Data/Hora	Vel. (km/h)	Lat/Lon	Endereço	Link
12/01/2026, 07:39:56	8	-22.26168, -48.55796	Rua Doutor José Luiz Franca Pinto, Jaú, São Paulo	Abrir
12/01/2026, 07:43:53	8	-22.26168, -48.55796	Rua Doutor José Luiz Franca Pinto, Jaú, São Paulo	Abrir
12/01/2026, 07:47:49	8	-22.26168, -48.55796	Rua Doutor José Luiz Franca Pinto, Jaú, São Paulo	Abrir
12/01/2026, 07:50:48	8	-22.26168, -48.55796	Rua Doutor José Luiz Franca Pinto, Jaú, São Paulo	Abrir
12/01/2026, 07:54:46	8	-22.26168, -48.55796	Rua Doutor José Luiz Franca Pinto, Jaú, São Paulo	Abrir
12/01/2026, 07:58:43	8	-22.26168, -48.55796	Rua Doutor José Luiz Franca Pinto, Jaú, São Paulo	Abrir
12/01/2026, 08:01:03	17	-22.26193, -48.55749	Rua Doutor José Luiz Franca Pinto, Jaú, São Paulo	Abrir
12/01/2026, 08:01:11	13	-22.26214, -48.55733	Rua Ernani Brandão Toffano, Jaú, São Paulo	Abrir
12/01/2026, 08:01:15	19	-22.26230, -48.55743	Rua Ernani Brandão Toffano, Jaú, São Paulo	Abrir
12/01/2026, 08:01:25	9	-22.26264, -48.55768	Rua Ernani Brandão Toffano, Jaú, São Paulo	Abrir
12/01/2026, 08:01:33	12	-22.26268, -48.55791	Rua Pedro Merline, Jaú, São Paulo	Abrir
12/01/2026, 08:01:49	8	-22.26241, -48.55834	Rua Pedro Merline, Jaú, São Paulo	Abrir
12/01/2026, 08:02:13	9	-22.26248, -48.55866	Rua Egisto Franceschi, Jaú, São Paulo	Abrir

Data/Hora	Vel. (km/h)	Lat/Lon	Endereço	Link
12/01/2026, 08:02:33	11	-22.26294, -48.55886	Avenida Netinho Prado, Jaú, São Paulo	Abrir
12/01/2026, 08:06:39	11	-22.26294, -48.55886	Avenida Netinho Prado, Jaú, São Paulo	Abrir
12/01/2026, 08:09:17	16	-22.26273, -48.55938	Avenida Netinho Prado, Jaú, São Paulo	Abrir
12/01/2026, 08:09:26	13	-22.26260, -48.55966	Avenida Netinho Prado, Jaú, São Paulo	Abrir
12/01/2026, 08:09:28	16	-22.26264, -48.55972	Rua Wilson Adhemar Mantelli, Jardim Carolina, Jaú, São Paulo	Abrir
12/01/2026, 08:09:39	23	-22.26321, -48.56005	Rua Wilson Adhemar Mantelli, Jardim Carolina, Jaú, São Paulo	Abrir
12/01/2026, 08:09:57	12	-22.26355, -48.56010	Rua Alberto Carboni, Jaú, São Paulo	Abrir
12/01/2026, 08:10:13	10	-22.26377, -48.55965	Rua Alberto Carboni, Jaú, São Paulo	Abrir
12/01/2026, 08:10:33	10	-22.26400, -48.55919	Rua Alberto Carboni, Jaú, São Paulo	Abrir
12/01/2026, 08:11:05	9	-22.26403, -48.55907	Rua Alberto Carboni, Jaú, São Paulo	Abrir
12/01/2026, 08:11:23	7	-22.26381, -48.55957	Rua Alberto Carboni, Jaú, São Paulo	Abrir
12/01/2026, 08:14:24	7	-22.26381, -48.55957	Rua Alberto Carboni, Jaú, São Paulo	Abrir
12/01/2026, 08:14:51	11	-22.26365, -48.56003	Rua Alberto Carboni, Jaú, São Paulo	Abrir














Data/Hora	Vel. (km/h)	Lat/Lon	Endereço	Link
12/01/2026, 08:15:15	2	-22.26329, -48.56009	Rua Wilson Adhemar Mantelli, Jardim Carolina, Jaú, São Paulo	Abrir
12/01/2026, 08:18:16	2	-22.26329, -48.56009	Rua Wilson Adhemar Mantelli, Jardim Carolina, Jaú, São Paulo	Abrir
12/01/2026, 08:22:11	2	-22.26329, -48.56009	Rua Wilson Adhemar Mantelli, Jardim Carolina, Jaú, São Paulo	Abrir
12/01/2026, 08:26:05	2	-22.26329, -48.56009	Rua Wilson Adhemar Mantelli, Jardim Carolina, Jaú, São Paulo	Abrir
12/01/2026, 08:29:59	2	-22.26329, -48.56009	Rua Wilson Adhemar Mantelli, Jardim Carolina, Jaú, São Paulo	Abrir
12/01/2026, 08:34:13	2	-22.26329, -48.56009	Rua Wilson Adhemar Mantelli, Jardim Carolina, Jaú, São Paulo	Abrir
12/01/2026, 08:37:13	2	-22.26329, -48.56009	Rua Wilson Adhemar Mantelli, Jardim Carolina, Jaú, São Paulo	Abrir
12/01/2026, 08:43:29	2	-22.26329, -48.56009	Rua Wilson Adhemar Mantelli, Jardim Carolina, Jaú, São Paulo	Abrir
12/01/2026, 08:47:28	2	-22.26329, -48.56009	Rua Wilson Adhemar Mantelli, Jardim Carolina, Jaú, São Paulo	Abrir
12/01/2026, 08:50:34	18	-22.26295, -48.55990	Rua Wilson Adhemar Mantelli, Jardim Carolina, Jaú, São Paulo	Abrir
12/01/2026, 08:50:43	19	-22.26265, -48.55964	Avenida Netinho Prado, Jaú, São Paulo	Abrir
12/01/2026, 08:50:45	19	-22.26265, -48.55959	Avenida Netinho Prado, Jaú, São Paulo	Abrir
12/01/2026, 08:50:55	21	-22.26294, -48.55901	Avenida Netinho Prado, Jaú, São Paulo	Abrir

Data/Hora	Vel. (km/h)	Lat/Lon	Endereço	Link
12/01/2026, 08:51:15	12	-22.26312, -48.55878	Jaú, São Paulo	Abrir
12/01/2026, 08:51:19	15	-22.26321, -48.55867	Jaú, São Paulo	Abrir
12/01/2026, 08:51:29	22	-22.26335, -48.55820	Avenida Netinho Prado, Jaú, São Paulo	Abrir
12/01/2026, 08:51:37	21	-22.26357, -48.55775	Avenida Netinho Prado, Jaú, São Paulo	Abrir
12/01/2026, 08:51:44	13	-22.26373, -48.55751	Jaú, São Paulo	Abrir
12/01/2026, 08:51:59	17	-22.26393, -48.55749	Jaú, São Paulo	Abrir
12/01/2026, 08:52:07	31	-22.26438, -48.55772	Avenida João Sansovo, Jardim Carolina, Jaú, São Paulo	Abrir
12/01/2026, 08:52:13	32	-22.26483, -48.55788	Avenida João Sansovo, Jardim Carolina, Jaú, São Paulo	Abrir
12/01/2026, 08:52:17	39	-22.26516, -48.55777	Avenida João Sansovo, Jardim Carolina, Jaú, São Paulo	Abrir
12/01/2026, 08:52:23	37	-22.26572, -48.55758	Avenida João Sansovo, Jardim Carolina, Jaú, São Paulo	Abrir
12/01/2026, 08:52:27	39	-22.26516, -48.55777	Avenida João Sansovo, Jardim Carolina, Jaú, São Paulo	Abrir
12/01/2026, 08:52:29	44	-22.26627, -48.55781	Contorno Rodoviário Antônio Prado Galvão de Barros, Jardim Carolina, Jaú, São Paulo	Abrir
12/01/2026, 08:52:33	53	-22.26671, -48.55808	Contorno Rodoviário Antônio Prado Galvão de Barros, Jardim Carolina, Jaú, São Paulo	Abrir

Data/Hora	Vel. (km/h)	Lat/Lon	Endereço	Link
12/01/2026, 08:52:37	59	-22.26719, -48.55840	Contorno Rodoviário Antônio Prado Galvão de Barros, Jardim Carolina, Jaú, São Paulo	Abrir
12/01/2026, 08:52:41	64	-22.26771, -48.55877	Contorno Rodoviário Antônio Prado Galvão de Barros, Jardim Carolina, Jaú, São Paulo	Abrir
12/01/2026, 08:52:46	69	-22.26841, -48.55927	Contorno Rodoviário Antônio Prado Galvão de Barros, Jardim Carolina, Jaú, São Paulo	Abrir
12/01/2026, 08:52:49	71	-22.26885, -48.55959	Contorno Rodoviário Antônio Prado Galvão de Barros, Jardim Carolina, Jaú, São Paulo	Abrir
12/01/2026, 08:52:53	70	-22.26945, -48.56001	Contorno Rodoviário Antônio Prado Galvão de Barros, Jardim Carolina, Jaú, São Paulo	Abrir
12/01/2026, 08:52:57	70	-22.27004, -48.56044	Contorno Rodoviário Antônio Prado Galvão de Barros, Jardim Carolina, Jaú, São Paulo	Abrir
12/01/2026, 08:53:01	72	-22.27063, -48.56087	Contorno Rodoviário Antônio Prado Galvão de Barros, Jardim Carolina, Jaú, São Paulo	Abrir
12/01/2026, 08:53:05	74	-22.27125, -48.56130	Contorno Rodoviário Antônio Prado Galvão de Barros, Jardim Carolina, Jaú, São Paulo	Abrir
12/01/2026, 08:53:09	77	-22.27188, -48.56176	Contorno Rodoviário Antônio Prado Galvão de Barros, Jardim Carolina, Jaú, São Paulo	Abrir
12/01/2026, 08:53:13	79	-22.27255, -48.56223	Contorno Rodoviário Antônio Prado Galvão de Barros, Jardim Carolina, Jaú, São Paulo	Abrir
12/01/2026, 08:53:17	74	-22.27318, -48.56268	Contorno Rodoviário Antônio Prado Galvão de Barros, Jardim Carolina, Jaú, São Paulo	Abrir
12/01/2026, 08:53:21	74	-22.27381, -48.56313	Contorno Rodoviário Antônio Prado Galvão de Barros, Jardim Carolina, Jaú, São Paulo	Abrir
12/01/2026, 08:53:25	67	-22.27439, -48.56355	Contorno Rodoviário Antônio Prado Galvão de Barros, Jardim Carolina, Jaú, São Paulo	Abrir

Data/Hora	Vel. (km/h)	Lat/Lon	Endereço	Link
12/01/2026, 08:53:30	64	-22.27509, -48.56405	Contorno Rodoviário Antônio Prado Galvão de Barros, Jardim Carolina, Jaú, São Paulo	Abrir
12/01/2026, 08:53:34	53	-22.27557, -48.56439	Contorno Rodoviário Antônio Prado Galvão de Barros, Jardim Carolina, Jaú, São Paulo	Abrir
12/01/2026, 08:53:37	55	-22.27591, -48.56463	Contorno Rodoviário Antônio Prado Galvão de Barros, Jardim Carolina, Jaú, São Paulo	Abrir
12/01/2026, 08:53:41	60	-22.27639, -48.56498	Contorno Rodoviário Antônio Prado Galvão de Barros, Jardim Carolina, Jaú, São Paulo	Abrir
12/01/2026, 08:53:45	65	-22.27692, -48.56535	Contorno Rodoviário Antônio Prado Galvão de Barros, Jardim Carolina, Jaú, São Paulo	Abrir
12/01/2026, 08:53:48	68	-22.27734, -48.56565	Contorno Rodoviário Antônio Prado Galvão de Barros, Jardim Carolina, Jaú, São Paulo	Abrir
12/01/2026, 08:53:53	70	-22.27806, -48.56617	Contorno Rodoviário Antônio Prado Galvão de Barros, Jardim Carolina, Jaú, São Paulo	Abrir
12/01/2026, 08:53:57	68	-22.27864, -48.56659	Contorno Rodoviário Antônio Prado Galvão de Barros, Jardim Carolina, Jaú, São Paulo	Abrir
12/01/2026, 08:54:01	64	-22.27920, -48.56698	Contorno Rodoviário Antônio Prado Galvão de Barros, Jardim Carolina, Jaú, São Paulo	Abrir
12/01/2026, 08:54:05	62	-22.27973, -48.56736	Contorno Rodoviário Antônio Prado Galvão de Barros, Jardim Carolina, Jaú, São Paulo	Abrir
12/01/2026, 08:54:09	64	-22.28025, -48.56775	Contorno Rodoviário Antônio Prado Galvão de Barros, Jardim Carolina, Jaú, São Paulo	Abrir
12/01/2026, 08:54:13	66	-22.28076, -48.56820	Contorno Rodoviário Antônio Prado Galvão de Barros, Jardim Carolina, Jaú, São Paulo	Abrir
12/01/2026, 08:54:17	68	-22.28124, -48.56871	Contorno Rodoviário Antônio Prado Galvão de Barros, Jardim Carolina, Jaú, São Paulo	Abrir

Data/Hora	Vel. (km/h)	Lat/Lon	Endereço	Link
12/01/2026, 08:54:21	69	-22.28168, -48.56929	Contorno Rodoviário Antônio Prado Galvão de Barros, Jardim Carolina, Jaú, São Paulo	Abrir
12/01/2026, 08:54:25	68	-22.28207, -48.56991	Contorno Rodoviário Antônio Prado Galvão de Barros, Jardim Carolina, Jaú, São Paulo	Abrir
12/01/2026, 08:54:29	68	-22.28240, -48.57055	Contorno Rodoviário Antônio Prado Galvão de Barros, Jardim Carolina, Jaú, São Paulo	Abrir
12/01/2026, 08:54:33	69	-22.28267, -48.57124	Contorno Rodoviário Antônio Prado Galvão de Barros, Jardim Carolina, Jaú, São Paulo	Abrir
12/01/2026, 08:54:37	71	-22.28290, -48.57195	Contorno Rodoviário Antônio Prado Galvão de Barros, Jardim Carolina, Jaú, São Paulo	Abrir
12/01/2026, 08:54:41	72	-22.28314, -48.57269	Contorno Rodoviário Antônio Prado Galvão de Barros, Jardim Carolina, Jaú, São Paulo	Abrir
12/01/2026, 08:54:45	71	-22.28338, -48.57342	Contorno Rodoviário Antônio Prado Galvão de Barros, Jardim Carolina, Jaú, São Paulo	Abrir
12/01/2026, 08:54:48	70	-22.28355, -48.57396	Contorno Rodoviário Antônio Prado Galvão de Barros, Jardim Carolina, Jaú, São Paulo	Abrir
12/01/2026, 08:54:53	69	-22.28385, -48.57484	Contorno Rodoviário Antônio Prado Galvão de Barros, Jardim Carolina, Jaú, São Paulo	Abrir
12/01/2026, 08:54:57	67	-22.28407, -48.57552	Contorno Rodoviário Antônio Prado Galvão de Barros, Jardim Carolina, Jaú, São Paulo	Abrir
12/01/2026, 08:55:01	68	-22.28432, -48.57621	Contorno Rodoviário Antônio Prado Galvão de Barros, Jardim Carolina, Jaú, São Paulo	Abrir
12/01/2026, 08:55:05	69	-22.28469, -48.57684	Contorno Rodoviário Antônio Prado Galvão de Barros, Jardim Carolina, Jaú, São Paulo	Abrir
12/01/2026, 08:55:09	68	-22.28519, -48.57736	Contorno Rodoviário Antônio Prado Galvão de Barros, Jardim Carolina, Jaú, São Paulo	Abrir

Data/Hora	Vel. (km/h)	Lat/Lon	Endereço	Link
12/01/2026, 08:55:13		-22.28578, -48.57772	Contorno Rodoviário Antônio Prado Galvão de Barros, Jardim Carolina, Jaú, São Paulo	Abrir
12/01/2026, 08:55:17		-22.28641, -48.57792	Contorno Rodoviário Antônio Prado Galvão de Barros, Jardim Carolina, Jaú, São Paulo	Abrir
12/01/2026, 08:55:21		-22.28706, -48.57795	Contorno Rodoviário Antônio Prado Galvão de Barros, Jardim Carolina, Jaú, São Paulo	Abrir
12/01/2026, 08:55:25		-22.28772, -48.57787	Contorno Rodoviário Antônio Prado Galvão de Barros, Jardim Carolina, Jaú, São Paulo	Abrir
12/01/2026, 08:55:29		-22.28839, -48.57779	Contorno Rodoviário Antônio Prado Galvão de Barros, Jardim Estádio, Jaú, São Paulo	Abrir
12/01/2026, 08:55:33		-22.28906, -48.57769	Contorno Rodoviário Antônio Prado Galvão de Barros, Jardim Estádio, Jaú, São Paulo	Abrir
12/01/2026, 08:55:37		-22.28973, -48.57760	Contorno Rodoviário Antônio Prado Galvão de Barros, Jardim Estádio, Jaú, São Paulo	Abrir
12/01/2026, 08:55:41		-22.29040, -48.57750	Contorno Rodoviário Antônio Prado Galvão de Barros, Jardim Estádio, Jaú, São Paulo	Abrir
12/01/2026, 08:55:45		-22.29105, -48.57741	Contorno Rodoviário Antônio Prado Galvão de Barros, Jardim Estádio, Jaú, São Paulo	Abrir
12/01/2026, 08:55:48		-22.29155, -48.57734	Contorno Rodoviário Antônio Prado Galvão de Barros, Jardim Estádio, Jaú, São Paulo	Abrir
12/01/2026, 08:55:53		-22.29239, -48.57722	Contorno Rodoviário Antônio Prado Galvão de Barros, Jardim Estádio, Jaú, São Paulo	Abrir
12/01/2026, 08:55:57		-22.29306, -48.57713	Contorno Rodoviário Antônio Prado Galvão de Barros, Jardim Estádio, Jaú, São Paulo	Abrir
12/01/2026, 08:56:01		-22.29371, -48.57701	Contorno Rodoviário Antônio Prado Galvão de Barros, Jardim Estádio, Jaú, São Paulo	Abrir

Data/Hora	Vel. (km/h)	Lat/Lon	Endereço	Link
12/01/2026, 08:56:05	65	-22.29436, -48.57689	Contorno Rodoviário Antônio Prado Galvão de Barros, Jardim Estádio, Jaú, São Paulo	Abrir
12/01/2026, 08:56:09	64	-22.29501, -48.57680	Contorno Rodoviário Antônio Prado Galvão de Barros, Jardim Estádio, Jaú, São Paulo	Abrir
12/01/2026, 08:56:13	64	-22.29565, -48.57671	Contorno Rodoviário Antônio Prado Galvão de Barros, Jardim Estádio, Jaú, São Paulo	Abrir
12/01/2026, 08:56:17	65	-22.29630, -48.57662	Contorno Rodoviário Antônio Prado Galvão de Barros, Jardim Estádio, Jaú, São Paulo	Abrir
12/01/2026, 08:56:21	67	-22.29696, -48.57653	Contorno Rodoviário Antônio Prado Galvão de Barros, Jardim Estádio, Jaú, São Paulo	Abrir
12/01/2026, 08:56:25	68	-22.29763, -48.57643	Contorno Rodoviário Antônio Prado Galvão de Barros, Jardim Estádio, Jaú, São Paulo	Abrir
12/01/2026, 08:56:29	68	-22.29831, -48.57634	Contorno Rodoviário Antônio Prado Galvão de Barros, Jardim Estádio, Jaú, São Paulo	Abrir
12/01/2026, 08:56:33	69	-22.29900, -48.57624	Contorno Rodoviário Antônio Prado Galvão de Barros, Jardim Estádio, Jaú, São Paulo	Abrir
12/01/2026, 08:56:37	68	-22.29969, -48.57615	Contorno Rodoviário Antônio Prado Galvão de Barros, Jardim Estádio, Jaú, São Paulo	Abrir
12/01/2026, 08:56:41	67	-22.30036, -48.57604	Contorno Rodoviário Antônio Prado Galvão de Barros, Jardim Estádio, Jaú, São Paulo	Abrir
12/01/2026, 08:56:45	67	-22.30104, -48.57596	Contorno Rodoviário Antônio Prado Galvão de Barros, Jardim Estádio, Jaú, São Paulo	Abrir
12/01/2026, 08:56:48	67	-22.30155, -48.57591	Contorno Rodoviário Antônio Prado Galvão de Barros, Jardim Estádio, Jaú, São Paulo	Abrir
12/01/2026, 08:56:53	69	-22.30241, -48.57584	Contorno Rodoviário Antônio Prado Galvão de Barros, Jardim Estádio, Jaú, São Paulo	Abrir

Data/Hora	Vel. (km/h)	Lat/Lon	Endereço	Link
12/01/2026, 08:56:57	67	-22.30309, -48.57574	Contorno Rodoviário Antônio Prado Galvão de Barros, Jardim Estádio, Jaú, São Paulo	Abrir
12/01/2026, 08:57:01	64	-22.30374, -48.57561	Contorno Rodoviário Antônio Prado Galvão de Barros, Jardim Estádio, Jaú, São Paulo	Abrir
12/01/2026, 08:57:05	63	-22.30437, -48.57549	Contorno Rodoviário Antônio Prado Galvão de Barros, Jardim Estádio, Jaú, São Paulo	Abrir
12/01/2026, 08:57:09	64	-22.30501, -48.57541	Contorno Rodoviário Antônio Prado Galvão de Barros, Jardim Estádio, Jaú, São Paulo	Abrir
12/01/2026, 08:57:13	64	-22.30565, -48.57531	Contorno Rodoviário Antônio Prado Galvão de Barros, Jardim Estádio, Jaú, São Paulo	Abrir
12/01/2026, 08:57:18	65	-22.30647, -48.57520	Contorno Rodoviário Antônio Prado Galvão de Barros, Jardim Nova Jaú, Jaú, São Paulo	Abrir
12/01/2026, 08:57:21	66	-22.30696, -48.57513	Contorno Rodoviário Antônio Prado Galvão de Barros, Jardim Nova Jaú, Jaú, São Paulo	Abrir
12/01/2026, 08:57:25	66	-22.30762, -48.57504	Contorno Rodoviário Antônio Prado Galvão de Barros, Jardim Nova Jaú, Jaú, São Paulo	Abrir
12/01/2026, 08:57:29	67	-22.30828, -48.57494	Contorno Rodoviário Antônio Prado Galvão de Barros, Jardim Nova Jaú, Jaú, São Paulo	Abrir
12/01/2026, 08:57:33	70	-22.30897, -48.57485	Contorno Rodoviário Antônio Prado Galvão de Barros, Jardim Nova Jaú, Jaú, São Paulo	Abrir
12/01/2026, 08:57:37	72	-22.30968, -48.57474	Jardim Nova Jaú, Jaú, São Paulo	Abrir
12/01/2026, 08:57:41	72	-22.31041, -48.57464	Contorno Rodoviário Antônio Prado Galvão de Barros, Jardim Nova Jaú, Jaú, São Paulo	Abrir
12/01/2026, 08:57:44	72	-22.31095, -48.57456	Contorno Rodoviário Antônio Prado Galvão de Barros, Jardim Nova Jaú, Jaú, São Paulo	Abrir

Data/Hora	Vel. (km/h)	Lat/Lon	Endereço	Link
12/01/2026, 08:57:48	68	-22.31166, -48.57447	Contorno Rodoviário Antônio Prado Galvão de Barros, Jardim Nova Jaú, Jaú, São Paulo	Abrir
12/01/2026, 08:57:53	66	-22.31249, -48.57434	Contorno Rodoviário Antônio Prado Galvão de Barros, Jardim Nova Jaú, Jaú, São Paulo	Abrir
12/01/2026, 08:57:57	65	-22.31315, -48.57421	Contorno Rodoviário Antônio Prado Galvão de Barros, Jardim Nova Jaú, Jaú, São Paulo	Abrir
12/01/2026, 08:58:01	65	-22.31380, -48.57411	Contorno Rodoviário Antônio Prado Galvão de Barros, Jardim Nova Jaú, Jaú, São Paulo	Abrir
12/01/2026, 08:58:05	65	-22.31444, -48.57401	Contorno Rodoviário Antônio Prado Galvão de Barros, Jardim Nova Jaú, Jaú, São Paulo	Abrir
12/01/2026, 08:58:09	64	-22.31509, -48.57392	Contorno Rodoviário Antônio Prado Galvão de Barros, Jardim Nova Jaú, Jaú, São Paulo	Abrir
12/01/2026, 08:58:13	64	-22.31573, -48.57383	Contorno Rodoviário Antônio Prado Galvão de Barros, Jardim Nova Jaú, Jaú, São Paulo	Abrir
12/01/2026, 08:58:17	65	-22.31638, -48.57374	Contorno Rodoviário Antônio Prado Galvão de Barros, Jardim Nova Jaú, Jaú, São Paulo	Abrir
12/01/2026, 08:58:21	64	-22.31702, -48.57365	Rua Gleisson Bragigion Peralta, Jardim Nova Jaú, Jaú, São Paulo	Abrir
12/01/2026, 08:58:25	65	-22.31767, -48.57356	Contorno Rodoviário Antônio Prado Galvão de Barros, Jardim Nova Jaú, Jaú, São Paulo	Abrir
12/01/2026, 08:58:29	65	-22.31832, -48.57347	Contorno Rodoviário Antônio Prado Galvão de Barros, Jardim Nova Jaú, Jaú, São Paulo	Abrir
12/01/2026, 08:58:33	64	-22.31897, -48.57339	Contorno Rodoviário Antônio Prado Galvão de Barros, Jardim Nova Jaú, Jaú, São Paulo	Abrir
12/01/2026, 08:58:37	63	-22.31961, -48.57333	Contorno Rodoviário Antônio Prado Galvão de Barros, Jardim Nova Jaú, Jaú, São Paulo	Abrir

Data/Hora	Vel. (km/h)	Lat/Lon	Endereço	Link
12/01/2026, 08:58:41	61	-22.32024, -48.57325	Contorno Rodoviário Antônio Prado Galvão de Barros, Jardim Nova Jaú, Jaú, São Paulo	Abrir
12/01/2026, 08:58:44	62	-22.32070, -48.57318	Contorno Rodoviário Antônio Prado Galvão de Barros, Jardim Nova Jaú, Jaú, São Paulo	Abrir
12/01/2026, 08:58:49	63	-22.32148, -48.57305	Contorno Rodoviário Antônio Prado Galvão de Barros, Jardim Nova Jaú, Jaú, São Paulo	Abrir
12/01/2026, 08:58:53	65	-22.32211, -48.57293	Contorno Rodoviário Antônio Prado Galvão de Barros, Jardim Nova Jaú, Jaú, São Paulo	Abrir
12/01/2026, 08:58:57	66	-22.32277, -48.57284	Contorno Rodoviário Antônio Prado Galvão de Barros, Jardim Nova Jaú, Jaú, São Paulo	Abrir
12/01/2026, 08:59:01	66	-22.32343, -48.57275	Contorno Rodoviário Antônio Prado Galvão de Barros, Jardim Nova Jaú, Jaú, São Paulo	Abrir
12/01/2026, 08:59:05	64	-22.32409, -48.57266	Contorno Rodoviário Antônio Prado Galvão de Barros, Jardim Nova Jaú, Jaú, São Paulo	Abrir
12/01/2026, 08:59:09	44	-22.32462, -48.57259	Rodovia Otavio Pacheco de Almeida Prado, Jardim Nova Jaú, Jaú, São Paulo	Abrir
12/01/2026, 08:59:15	38	-22.32523, -48.57250	Jaú, São Paulo	Abrir
12/01/2026, 08:59:21	44	-22.32584, -48.57241	Rodovia Otavio Pacheco de Almeida Prado, Jaú, São Paulo	Abrir
12/01/2026, 08:59:25	49	-22.32632, -48.57235	Rodovia Deputado João Lázaro de Almeida Prado, Jaú, São Paulo	Abrir
12/01/2026, 08:59:29	53	-22.32684, -48.57228	Rodovia Deputado João Lázaro de Almeida Prado, Jaú, São Paulo	Abrir
12/01/2026, 08:59:33	58	-22.32741, -48.57223	Rodovia Deputado João Lázaro de Almeida Prado, Jaú, São Paulo	Abrir

Data/Hora	Vel. (km/h)	Lat/Lon	Endereço	Link
12/01/2026, 08:59:37	59	-22.32800, -48.57219	Rodovia Deputado João Lázaro de Almeida Prado, Jaú, São Paulo	Abrir
12/01/2026, 08:59:41	58	-22.32858, -48.57216	Rodovia Deputado João Lázaro de Almeida Prado, Jaú, São Paulo	Abrir
12/01/2026, 08:59:44	59	-22.32903, -48.57215	Rodovia Deputado João Lázaro de Almeida Prado, Jaú, São Paulo	Abrir
12/01/2026, 08:59:49	60	-22.32979, -48.57214	Rodovia Deputado João Lázaro de Almeida Prado, Jaú, São Paulo	Abrir
12/01/2026, 08:59:53	61	-22.33040, -48.57215	Rodovia Deputado João Lázaro de Almeida Prado, Jaú, São Paulo	Abrir
12/01/2026, 08:59:57	60	-22.33101, -48.57216	Rodovia Deputado João Lázaro de Almeida Prado, Jaú, São Paulo	Abrir
12/01/2026, 09:00:01	61	-22.33162, -48.57217	Rodovia Deputado João Lázaro de Almeida Prado, Jaú, São Paulo	Abrir
12/01/2026, 09:00:05	62	-22.33224, -48.57218	Rodovia Deputado João Lázaro de Almeida Prado, Jaú, São Paulo	Abrir
12/01/2026, 09:00:09	63	-22.33287, -48.57218	Rodovia Deputado João Lázaro de Almeida Prado, Jaú, São Paulo	Abrir
12/01/2026, 09:00:13	64	-22.33352, -48.57219	Rodovia Deputado João Lázaro de Almeida Prado, Jaú, São Paulo	Abrir
12/01/2026, 09:00:17	65	-22.33417, -48.57220	Rodovia Deputado João Lázaro de Almeida Prado, Jaú, São Paulo	Abrir
12/01/2026, 09:00:22	69	-22.33502, -48.57222	Rodovia Deputado João Lázaro de Almeida Prado, Jaú, São Paulo	Abrir
12/01/2026, 09:00:25	71	-22.33555, -48.57223	Rodovia Deputado João Lázaro de Almeida Prado, Jaú, São Paulo	Abrir

Data/Hora	Vel. (km/h)	Lat/Lon	Endereço	Link
12/01/2026, 09:00:29	73	-22.33629, -48.57223	Rodovia Deputado João Lázaro de Almeida Prado, Jaú, São Paulo	Abrir
12/01/2026, 09:00:33	75	-22.33704, -48.57225	Rodovia Deputado João Lázaro de Almeida Prado, Jaú, São Paulo	Abrir
12/01/2026, 09:00:37	77	-22.33781, -48.57226	Rodovia Deputado João Lázaro de Almeida Prado, Jaú, São Paulo	Abrir
12/01/2026, 09:00:41	79	-22.33860, -48.57227	Rodovia Deputado João Lázaro de Almeida Prado, Jaú, São Paulo	Abrir
12/01/2026, 09:00:44	79	-22.33920, -48.57228	Rodovia Deputado João Lázaro de Almeida Prado, Jaú, São Paulo	Abrir
12/01/2026, 09:00:49	79	-22.34019, -48.57230	Rodovia Deputado João Lázaro de Almeida Prado, Jaú, São Paulo	Abrir
12/01/2026, 09:00:53	79	-22.34099, -48.57231	Rodovia Deputado João Lázaro de Almeida Prado, Jaú, São Paulo	Abrir
12/01/2026, 09:00:57	82	-22.34181, -48.57232	Rodovia Deputado João Lázaro de Almeida Prado, Jaú, São Paulo	Abrir
12/01/2026, 09:01:01	79	-22.34263, -48.57234	Rodovia Deputado João Lázaro de Almeida Prado, Jaú, São Paulo	Abrir
12/01/2026, 09:01:05	76	-22.34340, -48.57235	Rodovia Deputado João Lázaro de Almeida Prado, Jaú, São Paulo	Abrir
12/01/2026, 09:01:09	75	-22.34416, -48.57236	Rodovia Deputado João Lázaro de Almeida Prado, Jaú, São Paulo	Abrir
12/01/2026, 09:01:13	74	-22.34492, -48.57237	Rodovia Deputado João Lázaro de Almeida Prado, Jaú, São Paulo	Abrir
12/01/2026, 09:01:17	74	-22.34566, -48.57238	Rodovia Deputado João Lázaro de Almeida Prado, Jaú, São Paulo	Abrir

Data/Hora	Vel. (km/h)	Lat/Lon	Endereço	Link
12/01/2026, 09:01:21	74	-22.34641, -48.57240	Rodovia Deputado João Lázaro de Almeida Prado, Jaú, São Paulo	Abrir
12/01/2026, 09:01:25	74	-22.34716, -48.57241	Rodovia Deputado João Lázaro de Almeida Prado, Jaú, São Paulo	Abrir
12/01/2026, 09:01:29	74	-22.34791, -48.57242	Rodovia Deputado João Lázaro de Almeida Prado, Jaú, São Paulo	Abrir
12/01/2026, 09:01:33	73	-22.34865, -48.57243	Rodovia Deputado João Lázaro de Almeida Prado, Jaú, São Paulo	Abrir
12/01/2026, 09:01:37	71	-22.34938, -48.57246	Rodovia Deputado João Lázaro de Almeida Prado, Jaú, São Paulo	Abrir
12/01/2026, 09:01:41	70	-22.35009, -48.57249	Rodovia Deputado João Lázaro de Almeida Prado, Jaú, São Paulo	Abrir
12/01/2026, 09:01:45	69	-22.35080, -48.57250	Rodovia Deputado João Lázaro de Almeida Prado, Jaú, São Paulo	Abrir
12/01/2026, 09:01:48	68	-22.35131, -48.57251	Rodovia Deputado João Lázaro de Almeida Prado, Jaú, São Paulo	Abrir
12/01/2026, 09:01:53	67	-22.35217, -48.57253	Rodovia Deputado João Lázaro de Almeida Prado, Jaú, São Paulo	Abrir
12/01/2026, 09:01:57	66	-22.35284, -48.57254	Rodovia Deputado João Lázaro de Almeida Prado, Jaú, São Paulo	Abrir
12/01/2026, 09:02:01	65	-22.35350, -48.57254	Rodovia Deputado João Lázaro de Almeida Prado, Jaú, São Paulo	Abrir
12/01/2026, 09:02:05	65	-22.35415, -48.57256	Rodovia Deputado João Lázaro de Almeida Prado, Jaú, São Paulo	Abrir
12/01/2026, 09:02:09	65	-22.35480, -48.57256	Rodovia Deputado João Lázaro de Almeida Prado, Jaú, São Paulo	Abrir

Data/Hora	Vel. (km/h)	Lat/Lon	Endereço	Link
12/01/2026, 09:02:13	67	-22.35547, -48.57254	Rodovia Deputado João Lázaro de Almeida Prado, Jaú, São Paulo	Abrir
12/01/2026, 09:02:17	69	-22.35615, -48.57251	Rodovia Deputado João Lázaro de Almeida Prado, Jaú, São Paulo	Abrir
12/01/2026, 09:02:21	70	-22.35686, -48.57248	Rodovia Deputado João Lázaro de Almeida Prado, Jaú, São Paulo	Abrir
12/01/2026, 09:02:25	69	-22.35756, -48.57242	Rodovia Deputado João Lázaro de Almeida Prado, Jaú, São Paulo	Abrir
12/01/2026, 09:02:29	68	-22.35825, -48.57235	Rodovia Deputado João Lázaro de Almeida Prado, Jaú, São Paulo	Abrir
12/01/2026, 09:02:33	67	-22.35893, -48.57227	Rodovia Deputado João Lázaro de Almeida Prado, Jaú, São Paulo	Abrir
12/01/2026, 09:02:37	66	-22.35959, -48.57217	Rodovia Deputado João Lázaro de Almeida Prado, Jaú, São Paulo	Abrir
12/01/2026, 09:02:42	64	-22.36041, -48.57204	Rodovia Deputado João Lázaro de Almeida Prado, Jaú, São Paulo	Abrir
12/01/2026, 09:02:44	64	-22.36072, -48.57198	Rodovia Deputado João Lázaro de Almeida Prado, Jaú, São Paulo	Abrir
12/01/2026, 09:02:49	63	-22.36151, -48.57185	Rodovia Deputado João Lázaro de Almeida Prado, Jaú, São Paulo	Abrir
12/01/2026, 09:02:53	63	-22.36214, -48.57175	Rodovia Deputado João Lázaro de Almeida Prado, Jaú, São Paulo	Abrir
12/01/2026, 09:02:57	64	-22.36277, -48.57164	Rodovia Deputado João Lázaro de Almeida Prado, Jaú, São Paulo	Abrir
12/01/2026, 09:03:01	66	-22.36343, -48.57154	Rodovia Deputado João Lázaro de Almeida Prado, Jaú, São Paulo	Abrir

Data/Hora	Vel. (km/h)	Lat/Lon	Endereço	Link
12/01/2026, 09:03:05	66	-22.36408, -48.57143	Rodovia Deputado João Lázaro de Almeida Prado, Jaú, São Paulo	Abrir
12/01/2026, 09:03:09	66	-22.36474, -48.57133	Rodovia Deputado João Lázaro de Almeida Prado, Jaú, São Paulo	Abrir
12/01/2026, 09:03:13	67	-22.36541, -48.57122	Rodovia Deputado João Lázaro de Almeida Prado, Jaú, São Paulo	Abrir
12/01/2026, 09:03:17	62	-22.36606, -48.57111	Rodovia Deputado João Lázaro de Almeida Prado, Jaú, São Paulo	Abrir
12/01/2026, 09:03:21	61	-22.36668, -48.57101	Rodovia Deputado João Lázaro de Almeida Prado, Jaú, São Paulo	Abrir
12/01/2026, 09:03:25	64	-22.36730, -48.57091	Rodovia Deputado João Lázaro de Almeida Prado, Jaú, São Paulo	Abrir
12/01/2026, 09:03:29	69	-22.36798, -48.57080	Rodovia Deputado João Lázaro de Almeida Prado, Jaú, São Paulo	Abrir
12/01/2026, 09:03:33	71	-22.36868, -48.57069	Rodovia Deputado João Lázaro de Almeida Prado, Jaú, São Paulo	Abrir
12/01/2026, 09:03:37	73	-22.36940, -48.57057	Rodovia Deputado João Lázaro de Almeida Prado, Jaú, São Paulo	Abrir
12/01/2026, 09:03:41	74	-22.37014, -48.57045	Rodovia Deputado João Lázaro de Almeida Prado, Jaú, São Paulo	Abrir
12/01/2026, 09:03:44	74	-22.37070, -48.57036	Rodovia Deputado João Lázaro de Almeida Prado, Jaú, São Paulo	Abrir
12/01/2026, 09:03:49	74	-22.37162, -48.57021	Rodovia Deputado João Lázaro de Almeida Prado, Jaú, São Paulo	Abrir
12/01/2026, 09:03:53	75	-22.37237, -48.57008	Rodovia Deputado João Lázaro de Almeida Prado, Jaú, São Paulo	Abrir

Data/Hora	Vel. (km/h)	Lat/Lon	Endereço	Link
12/01/2026, 09:03:57	79	-22.37314, -48.56995	Rodovia Deputado João Lázaro de Almeida Prado, Jaú, São Paulo	Abrir
12/01/2026, 09:04:01	81	-22.37394, -48.56982	Rodovia Deputado João Lázaro de Almeida Prado, Jaú, São Paulo	Abrir
12/01/2026, 09:04:05	84	-22.37477, -48.56969	Rodovia Deputado João Lázaro de Almeida Prado, Jaú, São Paulo	Abrir
12/01/2026, 09:04:09	85	-22.37561, -48.56955	Rodovia Deputado João Lázaro de Almeida Prado, Jaú, São Paulo	Abrir
12/01/2026, 09:04:13	85	-22.37646, -48.56942	Rodovia Deputado João Lázaro de Almeida Prado, Jaú, São Paulo	Abrir
12/01/2026, 09:04:17	83	-22.37730, -48.56928	Rodovia Deputado João Lázaro de Almeida Prado, Jaú, São Paulo	Abrir
12/01/2026, 09:04:21	79	-22.37811, -48.56915	Rodovia Deputado João Lázaro de Almeida Prado, Jaú, São Paulo	Abrir
12/01/2026, 09:04:25	75	-22.37887, -48.56902	Rodovia Deputado João Lázaro de Almeida Prado, Jaú, São Paulo	Abrir
12/01/2026, 09:04:29	74	-22.37961, -48.56890	Rodovia Deputado João Lázaro de Almeida Prado, Jaú, São Paulo	Abrir
12/01/2026, 09:04:33	76	-22.38036, -48.56878	Rodovia Deputado João Lázaro de Almeida Prado, Jaú, São Paulo	Abrir
12/01/2026, 09:04:37	77	-22.38113, -48.56866	Rodovia Deputado João Lázaro de Almeida Prado, Jaú, São Paulo	Abrir
12/01/2026, 09:04:41	76	-22.38190, -48.56853	Rodovia Deputado João Lázaro de Almeida Prado, Jaú, São Paulo	Abrir
12/01/2026, 09:04:44	75	-22.38246, -48.56844	Rodovia Deputado João Lázaro de Almeida Prado, Jaú, São Paulo	Abrir

Data/Hora	Vel. (km/h)	Lat/Lon	Endereço	Link
12/01/2026, 09:04:49	72	-22.38338, -48.56829	Rodovia Deputado João Lázaro de Almeida Prado, Jaú, São Paulo	Abrir
12/01/2026, 09:04:53	70	-22.38409, -48.56819	Rodovia Deputado João Lázaro de Almeida Prado, Jaú, São Paulo	Abrir
12/01/2026, 09:04:57	69	-22.38479, -48.56810	Rodovia Deputado João Lázaro de Almeida Prado, Jaú, São Paulo	Abrir
12/01/2026, 09:05:01	68	-22.38547, -48.56799	Rodovia Deputado João Lázaro de Almeida Prado, Jaú, São Paulo	Abrir
12/01/2026, 09:05:05	67	-22.38615, -48.56788	Rodovia Deputado João Lázaro de Almeida Prado, Jaú, São Paulo	Abrir
12/01/2026, 09:05:09	66	-22.38681, -48.56777	Rodovia Deputado João Lázaro de Almeida Prado, Jaú, São Paulo	Abrir
12/01/2026, 09:05:13	65	-22.38747, -48.56767	Rodovia Deputado João Lázaro de Almeida Prado, Jaú, São Paulo	Abrir
12/01/2026, 09:05:17	64	-22.38811, -48.56757	Rodovia Deputado João Lázaro de Almeida Prado, Jaú, São Paulo	Abrir
12/01/2026, 09:05:21	63	-22.38875, -48.56746	Rodovia Deputado João Lázaro de Almeida Prado, Jaú, São Paulo	Abrir
12/01/2026, 09:05:25	62	-22.38937, -48.56735	Rodovia Deputado João Lázaro de Almeida Prado, Jaú, São Paulo	Abrir
12/01/2026, 09:05:29	62	-22.39000, -48.56726	Rodovia Deputado João Lázaro de Almeida Prado, Jaú, São Paulo	Abrir
12/01/2026, 09:05:33	53	-22.39057, -48.56716	Rodovia Deputado João Lázaro de Almeida Prado, Jaú, São Paulo	Abrir
12/01/2026, 09:05:37	54	-22.39110, -48.56705	Rodovia Deputado João Lázaro de Almeida Prado, Jaú, São Paulo	Abrir

Data/Hora	Vel. (km/h)	Lat/Lon	Endereço	Link
12/01/2026, 09:05:41	55	-22.39164, -48.56695	Rodovia Deputado João Lázaro de Almeida Prado, Jaú, São Paulo	Abrir
12/01/2026, 09:05:44	56	-22.39206, -48.56688	Rodovia Deputado João Lázaro de Almeida Prado, Jaú, São Paulo	Abrir
12/01/2026, 09:05:49	57	-22.39277, -48.56677	Rodovia Deputado João Lázaro de Almeida Prado, Jaú, São Paulo	Abrir
12/01/2026, 09:05:53	56	-22.39334, -48.56667	Rodovia Deputado João Lázaro de Almeida Prado, Jaú, São Paulo	Abrir
12/01/2026, 09:05:57	54	-22.39388, -48.56658	Rodovia Deputado João Lázaro de Almeida Prado, Jaú, São Paulo	Abrir
12/01/2026, 09:06:01	54	-22.39442, -48.56651	Rodovia Deputado João Lázaro de Almeida Prado, Jaú, São Paulo	Abrir
12/01/2026, 09:06:05	55	-22.39497, -48.56644	Rodovia Deputado João Lázaro de Almeida Prado, Jaú, São Paulo	Abrir
12/01/2026, 09:06:09	56	-22.39553, -48.56636	Rodovia Deputado João Lázaro de Almeida Prado, Jaú, São Paulo	Abrir
12/01/2026, 09:06:13	57	-22.39609, -48.56626	Rodovia Deputado João Lázaro de Almeida Prado, Jaú, São Paulo	Abrir
12/01/2026, 09:06:17	57	-22.39666, -48.56617	Rodovia Deputado João Lázaro de Almeida Prado, Jaú, São Paulo	Abrir
12/01/2026, 09:06:21	57	-22.39724, -48.56608	Rodovia Deputado João Lázaro de Almeida Prado, Jaú, São Paulo	Abrir
12/01/2026, 09:06:25	58	-22.39781, -48.56599	Rodovia Deputado João Lázaro de Almeida Prado, Jaú, São Paulo	Abrir
12/01/2026, 09:06:29	58	-22.39839, -48.56589	Rodovia Deputado João Lázaro de Almeida Prado, Jaú, São Paulo	Abrir

Data/Hora	Vel. (km/h)	Lat/Lon	Endereço	Link
12/01/2026, 09:06:33	58	-22.39898, -48.56580	Rodovia Deputado João Lázaro de Almeida Prado, Jaú, São Paulo	Abrir
12/01/2026, 09:06:37	58	-22.39956, -48.56571	Rodovia Deputado João Lázaro de Almeida Prado, Jaú, São Paulo	Abrir
12/01/2026, 09:06:41	54	-22.40011, -48.56561	Rodovia Deputado João Lázaro de Almeida Prado, Jaú, São Paulo	Abrir
12/01/2026, 09:06:44	54	-22.40051, -48.56555	Rodovia Deputado João Lázaro de Almeida Prado, Jaú, São Paulo	Abrir
12/01/2026, 09:06:49	53	-22.40118, -48.56544	Rodovia Deputado João Lázaro de Almeida Prado, Jaú, São Paulo	Abrir
12/01/2026, 09:06:53	54	-22.40172, -48.56535	Rodovia Deputado João Lázaro de Almeida Prado, Jaú, São Paulo	Abrir
12/01/2026, 09:06:57	56	-22.40227, -48.56527	Rodovia Deputado João Lázaro de Almeida Prado, Jaú, São Paulo	Abrir
12/01/2026, 09:07:01	59	-22.40284, -48.56517	Rodovia Deputado João Lázaro de Almeida Prado, Jaú, São Paulo	Abrir
12/01/2026, 09:07:05	63	-22.40346, -48.56507	Rodovia Deputado João Lázaro de Almeida Prado, Jaú, São Paulo	Abrir
12/01/2026, 09:07:09	68	-22.40411, -48.56495	Rodovia Deputado João Lázaro de Almeida Prado, Jaú, São Paulo	Abrir
12/01/2026, 09:07:14	69	-22.40498, -48.56479	Rodovia Deputado João Lázaro de Almeida Prado, Jaú, São Paulo	Abrir
12/01/2026, 09:07:17	68	-22.40550, -48.56470	Rodovia Deputado João Lázaro de Almeida Prado, Jaú, São Paulo	Abrir
12/01/2026, 09:07:21	66	-22.40617, -48.56459	Rodovia Deputado João Lázaro de Almeida Prado, Jaú, São Paulo	Abrir

Data/Hora	Vel. (km/h)	Lat/Lon	Endereço	Link
12/01/2026, 09:07:25	63	-22.40681, -48.56448	Rodovia Deputado João Lázaro de Almeida Prado, Jaú, São Paulo	Abrir
12/01/2026, 09:07:29	53	-22.40738, -48.56442	Rodovia Deputado João Lázaro de Almeida Prado, Jaú, São Paulo	Abrir
12/01/2026, 09:07:33	36	-22.40782, -48.56442	Rodovia Deputado João Lázaro de Almeida Prado, Jaú, São Paulo	Abrir
12/01/2026, 09:07:39	20	-22.40827, -48.56436	Rodovia Deputado João Lázaro de Almeida Prado, Jaú, São Paulo	Abrir
12/01/2026, 09:07:48	29	-22.40876, -48.56427	Rodovia Deputado João Lázaro de Almeida Prado, Jaú, São Paulo	Abrir
12/01/2026, 09:07:55	45	-22.40944, -48.56407	Rodovia Deputado João Lázaro de Almeida Prado, Jaú, São Paulo	Abrir
12/01/2026, 09:07:59	52	-22.40992, -48.56397	Rodovia Deputado João Lázaro de Almeida Prado, Jaú, São Paulo	Abrir
12/01/2026, 09:08:03	59	-22.41048, -48.56387	Rodovia Deputado João Lázaro de Almeida Prado, Jaú, São Paulo	Abrir
12/01/2026, 09:08:07	60	-22.41107, -48.56378	Rodovia Deputado João Lázaro de Almeida Prado, Jaú, São Paulo	Abrir
12/01/2026, 09:08:11	65	-22.41170, -48.56367	Rodovia Deputado João Lázaro de Almeida Prado, Jaú, São Paulo	Abrir
12/01/2026, 09:08:15	66	-22.41236, -48.56357	Rodovia Deputado João Lázaro de Almeida Prado, Jaú, São Paulo	Abrir
12/01/2026, 09:08:19	69	-22.41304, -48.56347	Rodovia Deputado João Lázaro de Almeida Prado, Barra Bonita, São Paulo	Abrir
12/01/2026, 09:08:23	73	-22.41375, -48.56339	Rodovia Deputado João Lázaro de Almeida Prado, Barra Bonita, São Paulo	Abrir

Data/Hora	Vel. (km/h)	Lat/Lon	Endereço	Link
12/01/2026, 09:08:27	76	-22.41450, -48.56332	Rodovia Deputado João Lázaro de Almeida Prado, Barra Bonita, São Paulo	Abrir
12/01/2026, 09:08:31	77	-22.41527, -48.56328	Rodovia Deputado João Lázaro de Almeida Prado, Barra Bonita, São Paulo	Abrir
12/01/2026, 09:08:35	77	-22.41605, -48.56326	Rodovia Deputado João Lázaro de Almeida Prado, Barra Bonita, São Paulo	Abrir
12/01/2026, 09:08:35	77	-22.41605, -48.56326	Rodovia Deputado João Lázaro de Almeida Prado, Barra Bonita, São Paulo	Abrir
12/01/2026, 09:08:39	77	-22.41683, -48.56327	Rodovia Deputado João Lázaro de Almeida Prado, Barra Bonita, São Paulo	Abrir
12/01/2026, 09:08:39	77	-22.41683, -48.56327	Rodovia Deputado João Lázaro de Almeida Prado, Barra Bonita, São Paulo	Abrir
12/01/2026, 09:08:42	76	-22.41741, -48.56327	Rodovia Deputado João Lázaro de Almeida Prado, Barra Bonita, São Paulo	Abrir
12/01/2026, 09:08:46	75	-22.41817, -48.56328	Rodovia Deputado João Lázaro de Almeida Prado, Barra Bonita, São Paulo	Abrir
12/01/2026, 09:08:51	74	-22.41911, -48.56329	Rodovia Deputado João Lázaro de Almeida Prado, Barra Bonita, São Paulo	Abrir
12/01/2026, 09:08:55	73	-22.41985, -48.56330	Rodovia Deputado João Lázaro de Almeida Prado, Barra Bonita, São Paulo	Abrir
12/01/2026, 09:08:59	72	-22.42058, -48.56331	Rodovia Deputado João Lázaro de Almeida Prado, Barra Bonita, São Paulo	Abrir
12/01/2026, 09:09:03	72	-22.42131, -48.56332	Rodovia Deputado João Lázaro de Almeida Prado, Barra Bonita, São Paulo	Abrir
12/01/2026, 09:09:07	72	-22.42203, -48.56334	Rodovia Deputado João Lázaro de Almeida Prado, Barra Bonita, São Paulo	Abrir

Data/Hora	Vel. (km/h)	Lat/Lon	Endereço	Link
12/01/2026, 09:09:11	73	-22.42276, -48.56334	Rodovia Deputado João Lázaro de Almeida Prado, Barra Bonita, São Paulo	Abrir
12/01/2026, 09:09:15	73	-22.42350, -48.56336	Rodovia Deputado João Lázaro de Almeida Prado, Barra Bonita, São Paulo	Abrir
12/01/2026, 09:09:19	74	-22.42424, -48.56337	Rodovia Deputado João Lázaro de Almeida Prado, Barra Bonita, São Paulo	Abrir
12/01/2026, 09:09:23	75	-22.42500, -48.56338	Rodovia Deputado João Lázaro de Almeida Prado, Barra Bonita, São Paulo	Abrir
12/01/2026, 09:09:27	76	-22.42576, -48.56339	Rodovia Deputado João Lázaro de Almeida Prado, Barra Bonita, São Paulo	Abrir
12/01/2026, 09:09:31	76	-22.42654, -48.56340	Rodovia Deputado João Lázaro de Almeida Prado, Barra Bonita, São Paulo	Abrir
12/01/2026, 09:09:35	77	-22.42731, -48.56341	Rodovia Deputado João Lázaro de Almeida Prado, Barra Bonita, São Paulo	Abrir
12/01/2026, 09:09:39	77	-22.42809, -48.56342	Rodovia Deputado João Lázaro de Almeida Prado, Barra Bonita, São Paulo	Abrir
12/01/2026, 09:09:43	78	-22.42887, -48.56343	Rodovia Deputado João Lázaro de Almeida Prado, Barra Bonita, São Paulo	Abrir
12/01/2026, 09:09:47	81	-22.42968, -48.56345	Rodovia Deputado João Lázaro de Almeida Prado, Barra Bonita, São Paulo	Abrir
12/01/2026, 09:09:50	83	-22.43030, -48.56346	Rodovia Deputado João Lázaro de Almeida Prado, Barra Bonita, São Paulo	Abrir
12/01/2026, 09:09:55	87	-22.43137, -48.56347	Rodovia Deputado João Lázaro de Almeida Prado, Barra Bonita, São Paulo	Abrir
12/01/2026, 09:09:59	88	-22.43225, -48.56348	Rodovia Deputado João Lázaro de Almeida Prado, Barra Bonita, São Paulo	Abrir

Data/Hora	Vel. (km/h)	Lat/Lon	Endereço	Link
12/01/2026, 09:10:03	89	-22.43314, -48.56349	Rodovia Deputado João Lázaro de Almeida Prado, Barra Bonita, São Paulo	Abrir
12/01/2026, 09:10:07	88	-22.43404, -48.56351	Rodovia Deputado João Lázaro de Almeida Prado, Barra Bonita, São Paulo	Abrir
12/01/2026, 09:10:11	86	-22.43491, -48.56352	Rodovia Deputado João Lázaro de Almeida Prado, Barra Bonita, São Paulo	Abrir
12/01/2026, 09:10:15	83	-22.43576, -48.56353	Rodovia Deputado João Lázaro de Almeida Prado, Barra Bonita, São Paulo	Abrir
12/01/2026, 09:10:19	81	-22.43659, -48.56354	Rodovia Deputado João Lázaro de Almeida Prado, Barra Bonita, São Paulo	Abrir
12/01/2026, 09:10:23	78	-22.43739, -48.56356	Rodovia Deputado João Lázaro de Almeida Prado, Barra Bonita, São Paulo	Abrir
12/01/2026, 09:10:27	76	-22.43817, -48.56357	Rodovia Deputado João Lázaro de Almeida Prado, Barra Bonita, São Paulo	Abrir
12/01/2026, 09:10:31	75	-22.43893, -48.56358	Rodovia Deputado João Lázaro de Almeida Prado, Barra Bonita, São Paulo	Abrir
12/01/2026, 09:10:35	74	-22.43968, -48.56359	Rodovia Deputado João Lázaro de Almeida Prado, Barra Bonita, São Paulo	Abrir
12/01/2026, 09:10:39	74	-22.44043, -48.56359	Rodovia Deputado João Lázaro de Almeida Prado, Barra Bonita, São Paulo	Abrir
12/01/2026, 09:10:43	75	-22.44118, -48.56360	Rodovia Deputado João Lázaro de Almeida Prado, Barra Bonita, São Paulo	Abrir
12/01/2026, 09:10:47	74	-22.44193, -48.56361	Rodovia Deputado João Lázaro de Almeida Prado, Barra Bonita, São Paulo	Abrir
12/01/2026, 09:10:51	74	-22.44268, -48.56362	Rodovia Deputado João Lázaro de Almeida Prado, Barra Bonita, São Paulo	Abrir

Data/Hora	Vel. (km/h)	Lat/Lon	Endereço	Link
12/01/2026, 09:10:55	75	-22.44343, -48.56363	Rodovia Deputado João Lázaro de Almeida Prado, Barra Bonita, São Paulo	Abrir
12/01/2026, 09:10:59	75	-22.44419, -48.56364	Rodovia Deputado João Lázaro de Almeida Prado, Barra Bonita, São Paulo	Abrir
12/01/2026, 09:11:03	75	-22.44494, -48.56366	Rodovia Deputado João Lázaro de Almeida Prado, Barra Bonita, São Paulo	Abrir
12/01/2026, 09:11:07	75	-22.44570, -48.56366	Rodovia Deputado João Lázaro de Almeida Prado, Barra Bonita, São Paulo	Abrir
12/01/2026, 09:11:11	73	-22.44645, -48.56367	Rodovia Deputado João Lázaro de Almeida Prado, Barra Bonita, São Paulo	Abrir
12/01/2026, 09:11:15	74	-22.44719, -48.56368	Rodovia Deputado João Lázaro de Almeida Prado, Barra Bonita, São Paulo	Abrir
12/01/2026, 09:11:19	75	-22.44794, -48.56370	Rodovia Deputado João Lázaro de Almeida Prado, Barra Bonita, São Paulo	Abrir
12/01/2026, 09:11:23	76	-22.44870, -48.56370	Rodovia Deputado João Lázaro de Almeida Prado, Barra Bonita, São Paulo	Abrir
12/01/2026, 09:11:28	72	-22.44963, -48.56364	Rodovia Deputado João Lázaro de Almeida Prado, Barra Bonita, São Paulo	Abrir
12/01/2026, 09:11:31	75	-22.45018, -48.56356	Rodovia Deputado João Lázaro de Almeida Prado, Barra Bonita, São Paulo	Abrir
12/01/2026, 09:11:35	75	-22.45093, -48.56339	Rodovia Deputado João Lázaro de Almeida Prado, Barra Bonita, São Paulo	Abrir
12/01/2026, 09:11:39	72	-22.45165, -48.56322	Rodovia Deputado João Lázaro de Almeida Prado, Barra Bonita, São Paulo	Abrir
12/01/2026, 09:11:43	70	-22.45234, -48.56305	Rodovia Deputado João Lázaro de Almeida Prado, Barra Bonita, São Paulo	Abrir

Data/Hora	Vel. (km/h)	Lat/Lon	Endereço	Link
12/01/2026, 09:11:46	73	-22.45287, -48.56292	Rodovia Deputado João Lázaro de Almeida Prado, Barra Bonita, São Paulo	Abrir
12/01/2026, 09:11:50	77	-22.45361, -48.56274	Rodovia Deputado João Lázaro de Almeida Prado, Barra Bonita, São Paulo	Abrir
12/01/2026, 09:11:55	81	-22.45457, -48.56250	Rodovia Deputado João Lázaro de Almeida Prado, Barra Bonita, São Paulo	Abrir
12/01/2026, 09:11:59	84	-22.45536, -48.56220	Rodovia Deputado João Lázaro de Almeida Prado, Barra Bonita, São Paulo	Abrir
12/01/2026, 09:12:03	87	-22.45611, -48.56176	Rodovia Deputado João Lázaro de Almeida Prado, Barra Bonita, São Paulo	Abrir
12/01/2026, 09:12:07	89	-22.45682, -48.56118	Rodovia Deputado João Lázaro de Almeida Prado, Barra Bonita, São Paulo	Abrir
12/01/2026, 09:12:09	91	-22.45717, -48.56086	Rodovia Deputado João Lázaro de Almeida Prado, Barra Bonita, São Paulo	Abrir
12/01/2026, 09:12:11	89	-22.45752, -48.56055	Rodovia Deputado João Lázaro de Almeida Prado, Barra Bonita, São Paulo	Abrir
12/01/2026, 09:12:15	83	-22.45817, -48.55995	Rodovia Deputado João Lázaro de Almeida Prado, Barra Bonita, São Paulo	Abrir
12/01/2026, 09:12:19	78	-22.45878, -48.55938	Rodovia Deputado João Lázaro de Almeida Prado, Barra Bonita, São Paulo	Abrir
12/01/2026, 09:12:23	73	-22.45936, -48.55885	Rodovia Deputado João Lázaro de Almeida Prado, Barra Bonita, São Paulo	Abrir
12/01/2026, 09:12:27	73	-22.45992, -48.55833	Rodovia Deputado João Lázaro de Almeida Prado, Barra Bonita, São Paulo	Abrir
12/01/2026, 09:12:31	75	-22.46051, -48.55783	Rodovia Deputado João Lázaro de Almeida Prado, Barra Bonita, São Paulo	Abrir

Data/Hora	Vel. (km/h)	Lat/Lon	Endereço	Link
12/01/2026, 09:12:35	77	-22.46116, -48.55740	Rodovia Deputado João Lázaro de Almeida Prado, Barra Bonita, São Paulo	Abrir
12/01/2026, 09:12:39	77	-22.46188, -48.55708	Rodovia Deputado João Lázaro de Almeida Prado, Barra Bonita, São Paulo	Abrir
12/01/2026, 09:12:43	75	-22.46262, -48.55686	Rodovia Deputado João Lázaro de Almeida Prado, Barra Bonita, São Paulo	Abrir
12/01/2026, 09:12:46	74	-22.46316, -48.55669	Rodovia Deputado João Lázaro de Almeida Prado, Barra Bonita, São Paulo	Abrir
12/01/2026, 09:12:51	71	-22.46402, -48.55636	Rodovia Deputado João Lázaro de Almeida Prado, Barra Bonita, São Paulo	Abrir
12/01/2026, 09:12:55	72	-22.46467, -48.55601	Rodovia Deputado João Lázaro de Almeida Prado, Barra Bonita, São Paulo	Abrir
12/01/2026, 09:12:59	75	-22.46531, -48.55561	Rodovia Deputado João Lázaro de Almeida Prado, Barra Bonita, São Paulo	Abrir
12/01/2026, 09:13:03	74	-22.46596, -48.55520	Rodovia Deputado João Lázaro de Almeida Prado, Barra Bonita, São Paulo	Abrir
12/01/2026, 09:13:07	71	-22.46660, -48.55483	Rodovia Deputado João Lázaro de Almeida Prado, Barra Bonita, São Paulo	Abrir
12/01/2026, 09:13:11	68	-22.46722, -48.55447	Rodovia Deputado João Lázaro de Almeida Prado, Barra Bonita, São Paulo	Abrir
12/01/2026, 09:13:16	65	-22.46795, -48.55403	Rodovia Deputado João Lázaro de Almeida Prado, Barra Bonita, São Paulo	Abrir
12/01/2026, 09:13:19	63	-22.46838, -48.55377	Rodovia Deputado João Lázaro de Almeida Prado, Barra Bonita, São Paulo	Abrir
12/01/2026, 09:13:24	53	-22.46900, -48.55339	Rodovia Deputado João Lázaro de Almeida Prado, Barra Bonita, São Paulo	Abrir

Data/Hora	Vel. (km/h)	Lat/Lon	Endereço	Link
12/01/2026, 09:13:27	53	-22.46935, -48.55318	Rodovia Deputado João Lázaro de Almeida Prado, Parque Industrial São Domingos, Barra Bonita, São Paulo	Abrir
12/01/2026, 09:13:31	53	-22.46984, -48.55296	Rodovia Deputado João Lázaro de Almeida Prado, Parque Industrial São Domingos, Barra Bonita, São Paulo	Abrir
12/01/2026, 09:13:36	49	-22.47044, -48.55276	Rodovia Deputado João Lázaro de Almeida Prado, Parque Industrial São Domingos, Barra Bonita, São Paulo	Abrir
12/01/2026, 09:13:39	51	-22.47077, -48.55256	Rodovia Deputado João Lázaro de Almeida Prado, Parque Industrial São Domingos, Barra Bonita, São Paulo	Abrir
12/01/2026, 09:13:44	57	-22.47129, -48.55207	Rodovia Deputado João Lázaro de Almeida Prado, Barra Bonita, São Paulo	Abrir
12/01/2026, 09:13:46	58	-22.47153, -48.55189	Rodovia Deputado João Lázaro de Almeida Prado, Barra Bonita, São Paulo	Abrir
12/01/2026, 09:13:51	64	-22.47218, -48.55146	Rodovia Deputado João Lázaro de Almeida Prado, Vila São José, Barra Bonita, São Paulo	Abrir
12/01/2026, 09:13:55	67	-22.47273, -48.55107	Rodovia Deputado João Lázaro de Almeida Prado, Vila São José, Barra Bonita, São Paulo	Abrir
12/01/2026, 09:13:59	66	-22.47325, -48.55060	Rodovia Deputado João Lázaro de Almeida Prado, Vila São José, Barra Bonita, São Paulo	Abrir
12/01/2026, 09:14:03	68	-22.47374, -48.55011	Rodovia Deputado João Lázaro de Almeida Prado, Vila São José, Barra Bonita, São Paulo	Abrir
12/01/2026, 09:14:07	70	-22.47425, -48.54959	Rodovia Deputado João Lázaro de Almeida Prado, Vila São José, Barra Bonita, São Paulo	Abrir
12/01/2026, 09:14:11	67	-22.47476, -48.54908	Rodovia Deputado João Lázaro de Almeida Prado, Vila São José, Barra Bonita, São Paulo	Abrir
12/01/2026, 09:14:15	66	-22.47524, -48.54859	Rodovia Deputado João Lázaro de Almeida Prado, Vila São José, Barra Bonita, São Paulo	Abrir

Data/Hora	Vel. (km/h)	Lat/Lon	Endereço	Link
12/01/2026, 09:14:19	66	-22.47573, -48.54809	Rodovia Deputado João Lázaro de Almeida Prado, Vila São José, Barra Bonita, São Paulo	Abrir
12/01/2026, 09:14:24	66	-22.47633, -48.54747	Rodovia Deputado João Lázaro de Almeida Prado, Vila São José, Barra Bonita, São Paulo	Abrir
12/01/2026, 09:14:27	65	-22.47669, -48.54711	Rodovia Deputado João Lázaro de Almeida Prado, Vila São José, Barra Bonita, São Paulo	Abrir
12/01/2026, 09:14:31	66	-22.47717, -48.54661	Rodovia Deputado João Lázaro de Almeida Prado, Vila São José, Barra Bonita, São Paulo	Abrir
12/01/2026, 09:14:35	67	-22.47766, -48.54612	Rodovia Deputado João Lázaro de Almeida Prado, Vila São José, Barra Bonita, São Paulo	Abrir
12/01/2026, 09:14:39	67	-22.47816, -48.54562	Rodovia Deputado João Lázaro de Almeida Prado, Vila São José, Barra Bonita, São Paulo	Abrir
12/01/2026, 09:14:43	67	-22.47865, -48.54512	Rodovia Deputado João Lázaro de Almeida Prado, Vila São José, Barra Bonita, São Paulo	Abrir
12/01/2026, 09:14:46	64	-22.47901, -48.54475	Rodovia Deputado João Lázaro de Almeida Prado, Vila São José, Barra Bonita, São Paulo	Abrir
12/01/2026, 09:14:51	60	-22.47964, -48.54425	Rodovia Deputado João Lázaro de Almeida Prado, Barra Bonita, São Paulo	Abrir
12/01/2026, 09:14:55	61	-22.48018, -48.54393	Rodovia Deputado João Lázaro de Almeida Prado, Barra Bonita, São Paulo	Abrir
12/01/2026, 09:14:59	64	-22.48076, -48.54371	Rodovia Deputado João Lázaro de Almeida Prado, Barra Bonita, São Paulo	Abrir
12/01/2026, 09:15:03	66	-22.48141, -48.54357	Rodovia Deputado João Lázaro de Almeida Prado, Barra Bonita, São Paulo	Abrir
12/01/2026, 09:15:07	67	-22.48208, -48.54352	Rodovia Deputado João Lázaro de Almeida Prado, Barra Bonita, São Paulo	Abrir

Data/Hora	Vel. (km/h)	Lat/Lon	Endereço	Link
12/01/2026, 09:15:11	69	-22.48278, -48.54356	Rodovia Deputado João Lázaro de Almeida Prado, Barra Bonita, São Paulo	Abrir
12/01/2026, 09:15:15	71	-22.48349, -48.54359	Rodovia Deputado João Lázaro de Almeida Prado, Barra Bonita, São Paulo	Abrir
12/01/2026, 09:15:19	68	-22.48418, -48.54353	Rodovia Deputado João Lázaro de Almeida Prado, Barra Bonita, São Paulo	Abrir
12/01/2026, 09:15:23	70	-22.48486, -48.54336	Rodovia Deputado João Lázaro de Almeida Prado, Barra Bonita, São Paulo	Abrir
12/01/2026, 09:15:27	71	-22.48551, -48.54306	Rodovia Deputado João Lázaro de Almeida Prado, Barra Bonita, São Paulo	Abrir
12/01/2026, 09:15:31	70	-22.48612, -48.54266	Rodovia Deputado João Lázaro de Almeida Prado, Barra Bonita, São Paulo	Abrir
12/01/2026, 09:15:36	69	-22.48683, -48.54212	Rodovia Deputado João Lázaro de Almeida Prado, Barra Bonita, São Paulo	Abrir
12/01/2026, 09:15:39	69	-22.48725, -48.54179	Rodovia Deputado João Lázaro de Almeida Prado, Barra Bonita, São Paulo	Abrir
12/01/2026, 09:15:43	70	-22.48782, -48.54135	Rodovia Deputado João Lázaro de Almeida Prado, Barra Bonita, São Paulo	Abrir
12/01/2026, 09:15:46	72	-22.48826, -48.54102	Rodovia Deputado João Lázaro de Almeida Prado, Barra Bonita, São Paulo	Abrir
12/01/2026, 09:15:51	76	-22.48908, -48.54053	Rodovia Deputado João Lázaro de Almeida Prado, Barra Bonita, São Paulo	Abrir
12/01/2026, 09:15:55	78	-22.48981, -48.54025	Rodovia Deputado João Lázaro de Almeida Prado, Barra Bonita, São Paulo	Abrir
12/01/2026, 09:15:59	79	-22.49059, -48.54007	Rodovia Deputado João Lázaro de Almeida Prado, Barra Bonita, São Paulo	Abrir

Data/Hora	Vel. (km/h)	Lat/Lon	Endereço	Link
12/01/2026, 09:16:03	81	-22.49139, -48.53994	Rodovia Deputado João Lázaro de Almeida Prado, Barra Bonita, São Paulo	Abrir
12/01/2026, 09:16:07	85	-22.49222, -48.53980	Rodovia Deputado João Lázaro de Almeida Prado, Barra Bonita, São Paulo	Abrir
12/01/2026, 09:16:11	87	-22.49308, -48.53966	Rodovia Deputado João Lázaro de Almeida Prado, Barra Bonita, São Paulo	Abrir
12/01/2026, 09:16:15	77	-22.49387, -48.53953	Rodovia Deputado João Lázaro de Almeida Prado, Barra Bonita, São Paulo	Abrir
12/01/2026, 09:16:19	72	-22.49463, -48.53941	Rodovia Deputado João Lázaro de Almeida Prado, Barra Bonita, São Paulo	Abrir
12/01/2026, 09:16:24	70	-22.49552, -48.53928	Rodovia Deputado João Lázaro de Almeida Prado, Barra Bonita, São Paulo	Abrir
12/01/2026, 09:16:27	70	-22.49605, -48.53927	Rodovia Deputado João Lázaro de Almeida Prado, Barra Bonita, São Paulo	Abrir
12/01/2026, 09:16:31	69	-22.49675, -48.53934	Rodovia Deputado João Lázaro de Almeida Prado, Barra Bonita, São Paulo	Abrir
12/01/2026, 09:16:35	69	-22.49743, -48.53951	Rodovia Deputado João Lázaro de Almeida Prado, Barra Bonita, São Paulo	Abrir
12/01/2026, 09:16:39	68	-22.49808, -48.53977	Rodovia Deputado João Lázaro de Almeida Prado, Barra Bonita, São Paulo	Abrir
12/01/2026, 09:16:43	67	-22.49868, -48.54011	Rodovia Deputado João Lázaro de Almeida Prado, Barra Bonita, São Paulo	Abrir
12/01/2026, 09:16:46	66	-22.49910, -48.54041	Rodovia Deputado João Lázaro de Almeida Prado, Barra Bonita, São Paulo	Abrir
12/01/2026, 09:16:51	65	-22.49978, -48.54091	Rodovia Deputado João Lázaro de Almeida Prado, Barra Bonita, São Paulo	Abrir

Data/Hora	Vel. (km/h)	Lat/Lon	Endereço	Link
12/01/2026, 09:16:55	64	-22.50032, -48.54130	Rodovia Deputado João Lázaro de Almeida Prado, Barra Bonita, São Paulo	Abrir
12/01/2026, 09:16:59	63	-22.50085, -48.54170	Rodovia Deputado João Lázaro de Almeida Prado, Barra Bonita, São Paulo	Abrir
12/01/2026, 09:17:03	55	-22.50134, -48.54205	Rodovia Deputado João Lázaro de Almeida Prado, Barra Bonita, São Paulo	Abrir
12/01/2026, 09:17:07	46	-22.50175, -48.54235	Rodovia Deputado João Lázaro de Almeida Prado, Barra Bonita, São Paulo	Abrir
12/01/2026, 09:17:11	48	-22.50215, -48.54263	Rodovia Deputado João Lázaro de Almeida Prado, Barra Bonita, São Paulo	Abrir
12/01/2026, 09:17:15	58	-22.50259, -48.54296	Rodovia Deputado João Lázaro de Almeida Prado, Barra Bonita, São Paulo	Abrir
12/01/2026, 09:17:19	66	-22.50312, -48.54336	Rodovia Deputado João Lázaro de Almeida Prado, Barra Bonita, São Paulo	Abrir
12/01/2026, 09:17:23	70	-22.50369, -48.54377	Rodovia Deputado João Lázaro de Almeida Prado, Barra Bonita, São Paulo	Abrir
12/01/2026, 09:17:27	72	-22.50428, -48.54421	Rodovia Deputado João Lázaro de Almeida Prado, Barra Bonita, São Paulo	Abrir
12/01/2026, 09:17:31	67	-22.50487, -48.54464	Rodovia Deputado João Lázaro de Almeida Prado, Barra Bonita, São Paulo	Abrir
12/01/2026, 09:17:35	67	-22.50543, -48.54505	Rodovia Deputado João Lázaro de Almeida Prado, Barra Bonita, São Paulo	Abrir
12/01/2026, 09:17:39	66	-22.50598, -48.54546	Ponte do Açúcar, Barra Bonita, São Paulo	Abrir
12/01/2026, 09:17:43	67	-22.50654, -48.54587	Ponte do Açúcar, Barra Bonita, São Paulo	Abrir

Data/Hora	Vel. (km/h)	Lat/Lon	Endereço	Link
12/01/2026, 09:17:46	65	-22.50695, -48.54617	Ponte do Açúcar, Barra Bonita, São Paulo	Abrir
12/01/2026, 09:17:51	65	-22.50763, -48.54667	Ponte do Açúcar, Igarapu do Tietê, São Paulo	Abrir
12/01/2026, 09:17:55	64	-22.50817, -48.54707	Ponte do Açúcar, Igarapu do Tietê, São Paulo	Abrir
12/01/2026, 09:17:59	65	-22.50870, -48.54747	Rodovia Deputado João Lázaro de Almeida Prado, Igarapu do Tietê, São Paulo	Abrir
12/01/2026, 09:18:03	65	-22.50925, -48.54787	Rodovia Deputado João Lázaro de Almeida Prado, Igarapu do Tietê, São Paulo	Abrir
12/01/2026, 09:18:07	69	-22.50981, -48.54828	Rodovia Deputado João Lázaro de Almeida Prado, Igarapu do Tietê, São Paulo	Abrir
12/01/2026, 09:18:11	70	-22.51039, -48.54871	Rodovia Deputado João Lázaro de Almeida Prado, Igarapu do Tietê, São Paulo	Abrir
12/01/2026, 09:18:15	70	-22.51097, -48.54915	Rodovia Deputado João Lázaro de Almeida Prado, Igarapu do Tietê, São Paulo	Abrir
12/01/2026, 09:18:19	68	-22.51153, -48.54959	Rodovia Deputado João Lázaro de Almeida Prado, Igarapu do Tietê, São Paulo	Abrir
12/01/2026, 09:18:23	67	-22.51209, -48.55000	Rodovia Deputado João Lázaro de Almeida Prado, Igarapu do Tietê, São Paulo	Abrir
12/01/2026, 09:18:27	66	-22.51265, -48.55040	Rodovia Deputado João Lázaro de Almeida Prado, Igarapu do Tietê, São Paulo	Abrir
12/01/2026, 09:18:31	66	-22.51322, -48.55077	Rodovia Deputado João Lázaro de Almeida Prado, Igarapu do Tietê, São Paulo	Abrir
12/01/2026, 09:18:35	67	-22.51382, -48.55110	Rodovia Deputado João Lázaro de Almeida Prado, Igarapu do Tietê, São Paulo	Abrir

Data/Hora	Vel. (km/h)	Lat/Lon	Endereço	Link
12/01/2026, 09:18:39	69	-22.51442, -48.55147	Rodovia Deputado João Lázaro de Almeida Prado, Igarapu do Tietê, São Paulo	Abrir
12/01/2026, 09:18:43	68	-22.51500, -48.55188	Rodovia Deputado João Lázaro de Almeida Prado, Igarapu do Tietê, São Paulo	Abrir
12/01/2026, 09:18:46	68	-22.51540, -48.55222	Rodovia Deputado João Lázaro de Almeida Prado, Igarapu do Tietê, São Paulo	Abrir
12/01/2026, 09:18:51	67	-22.51605, -48.55282	Rodovia Deputado João Lázaro de Almeida Prado, Igarapu do Tietê, São Paulo	Abrir
12/01/2026, 09:18:55	66	-22.51658, -48.55326	Rodovia Deputado João Lázaro de Almeida Prado, Igarapu do Tietê, São Paulo	Abrir
12/01/2026, 09:18:59	67	-22.51714, -48.55367	Rodovia Deputado João Lázaro de Almeida Prado, Igarapu do Tietê, São Paulo	Abrir
12/01/2026, 09:19:03	66	-22.51769, -48.55408	Rodovia Deputado João Lázaro de Almeida Prado, Igarapu do Tietê, São Paulo	Abrir
12/01/2026, 09:19:07	64	-22.51824, -48.55446	Rodovia Deputado João Lázaro de Almeida Prado, Igarapu do Tietê, São Paulo	Abrir
12/01/2026, 09:19:11	66	-22.51883, -48.55476	Rodovia Deputado João Lázaro de Almeida Prado, Igarapu do Tietê, São Paulo	Abrir
12/01/2026, 09:19:15	69	-22.51948, -48.55499	Rodovia Deputado João Lázaro de Almeida Prado, Igarapu do Tietê, São Paulo	Abrir
12/01/2026, 09:19:19	69	-22.52016, -48.55514	Rodovia Deputado João Lázaro de Almeida Prado, Igarapu do Tietê, São Paulo	Abrir
12/01/2026, 09:19:23	69	-22.52085, -48.55521	Rodovia Deputado João Lázaro de Almeida Prado, Igarapu do Tietê, São Paulo	Abrir
12/01/2026, 09:19:27	70	-22.52155, -48.55520	Rodovia Deputado João Lázaro de Almeida Prado, Igarapu do Tietê, São Paulo	Abrir

Data/Hora	Vel. (km/h)	Lat/Lon	Endereço	Link
12/01/2026, 09:19:31	73	-22.52227, -48.55509	Rodovia Deputado João Lázaro de Almeida Prado, Igarapu do Tietê, São Paulo	Abrir
12/01/2026, 09:19:35	74	-22.52300, -48.55491	Rodovia Deputado João Lázaro de Almeida Prado, Igarapu do Tietê, São Paulo	Abrir
12/01/2026, 09:19:39	73	-22.52372, -48.55473	Rodovia Deputado João Lázaro de Almeida Prado, Igarapu do Tietê, São Paulo	Abrir
12/01/2026, 09:19:42	70	-22.52425, -48.55461	Rodovia Deputado João Lázaro de Almeida Prado, Igarapu do Tietê, São Paulo	Abrir
12/01/2026, 09:19:46	68	-22.52493, -48.55444	Rodovia Deputado João Lázaro de Almeida Prado, Igarapu do Tietê, São Paulo	Abrir
12/01/2026, 09:19:51	68	-22.52578, -48.55423	Rodovia Deputado João Lázaro de Almeida Prado, Igarapu do Tietê, São Paulo	Abrir
12/01/2026, 09:19:55	68	-22.52645, -48.55407	Rodovia Deputado João Lázaro de Almeida Prado, Igarapu do Tietê, São Paulo	Abrir
12/01/2026, 09:19:59	68	-22.52712, -48.55390	Rodovia Deputado João Lázaro de Almeida Prado, Igarapu do Tietê, São Paulo	Abrir
12/01/2026, 09:20:03	67	-22.52778, -48.55373	Rodovia Deputado João Lázaro de Almeida Prado, Igarapu do Tietê, São Paulo	Abrir
12/01/2026, 09:20:07	67	-22.52844, -48.55357	Rodovia Deputado João Lázaro de Almeida Prado, Igarapu do Tietê, São Paulo	Abrir
12/01/2026, 09:20:11	69	-22.52910, -48.55341	Rodovia Deputado João Lázaro de Almeida Prado, Igarapu do Tietê, São Paulo	Abrir
12/01/2026, 09:20:15	70	-22.52979, -48.55325	Rodovia Deputado João Lázaro de Almeida Prado, Igarapu do Tietê, São Paulo	Abrir
12/01/2026, 09:20:19	71	-22.53049, -48.55316	Rodovia Deputado João Lázaro de Almeida Prado, Igarapu do Tietê, São Paulo	Abrir

Data/Hora	Vel. (km/h)	Lat/Lon	Endereço	Link
12/01/2026, 09:20:23	72	-22.53121, -48.55315	Rodovia Deputado João Lázaro de Almeida Prado, Igarapu do Tietê, São Paulo	Abrir
12/01/2026, 09:20:27	73	-22.53194, -48.55325	Rodovia Deputado João Lázaro de Almeida Prado, Igarapu do Tietê, São Paulo	Abrir
12/01/2026, 09:20:31	76	-22.53267, -48.55345	Rodovia Deputado João Lázaro de Almeida Prado, Igarapu do Tietê, São Paulo	Abrir
12/01/2026, 09:20:35	76	-22.53340, -48.55368	Rodovia Deputado João Lázaro de Almeida Prado, Igarapu do Tietê, São Paulo	Abrir
12/01/2026, 09:20:39	72	-22.53412, -48.55392	Rodovia Deputado João Lázaro de Almeida Prado, Igarapu do Tietê, São Paulo	Abrir
12/01/2026, 09:20:42	72	-22.53464, -48.55409	Rodovia Deputado João Lázaro de Almeida Prado, Igarapu do Tietê, São Paulo	Abrir
12/01/2026, 09:20:47	72	-22.53550, -48.55438	Rodovia Deputado João Lázaro de Almeida Prado, Igarapu do Tietê, São Paulo	Abrir
12/01/2026, 09:20:51	73	-22.53620, -48.55461	Rodovia Deputado João Lázaro de Almeida Prado, Igarapu do Tietê, São Paulo	Abrir
12/01/2026, 09:20:55	73	-22.53690, -48.55484	Rodovia Deputado João Lázaro de Almeida Prado, Igarapu do Tietê, São Paulo	Abrir
12/01/2026, 09:20:59	74	-22.53761, -48.55508	Rodovia Deputado João Lázaro de Almeida Prado, Igarapu do Tietê, São Paulo	Abrir
12/01/2026, 09:21:03	73	-22.53832, -48.55532	Rodovia Deputado João Lázaro de Almeida Prado, Igarapu do Tietê, São Paulo	Abrir
12/01/2026, 09:21:07	71	-22.53901, -48.55555	Rodovia Deputado João Lázaro de Almeida Prado, Igarapu do Tietê, São Paulo	Abrir
12/01/2026, 09:21:12	70	-22.53986, -48.55583	Rodovia Deputado João Lázaro de Almeida Prado, Igarapu do Tietê, São Paulo	Abrir

Data/Hora	Vel. (km/h)	Lat/Lon	Endereço	Link
12/01/2026, 09:21:15	70	-22.54036, -48.55600	Rodovia Deputado João Lázaro de Almeida Prado, Igarapu do Tietê, São Paulo	Abrir
12/01/2026, 09:21:19	70	-22.54104, -48.55622	Rodovia Deputado João Lázaro de Almeida Prado, Igarapu do Tietê, São Paulo	Abrir
12/01/2026, 09:21:23	72	-22.54173, -48.55645	Rodovia Deputado João Lázaro de Almeida Prado, Igarapu do Tietê, São Paulo	Abrir
12/01/2026, 09:21:27	73	-22.54243, -48.55668	Rodovia Deputado João Lázaro de Almeida Prado, Igarapu do Tietê, São Paulo	Abrir
12/01/2026, 09:21:31	75	-22.54314, -48.55692	Rodovia Deputado João Lázaro de Almeida Prado, Igarapu do Tietê, São Paulo	Abrir
12/01/2026, 09:21:35	76	-22.54387, -48.55715	Rodovia Deputado João Lázaro de Almeida Prado, Igarapu do Tietê, São Paulo	Abrir
12/01/2026, 09:21:39	78	-22.54462, -48.55740	Rodovia Deputado João Lázaro de Almeida Prado, Igarapu do Tietê, São Paulo	Abrir
12/01/2026, 09:21:42	77	-22.54518, -48.55759	Rodovia Deputado João Lázaro de Almeida Prado, Igarapu do Tietê, São Paulo	Abrir
12/01/2026, 09:21:47	75	-22.54610, -48.55789	Rodovia Deputado João Lázaro de Almeida Prado, Igarapu do Tietê, São Paulo	Abrir
12/01/2026, 09:21:51	75	-22.54682, -48.55813	Rodovia Deputado João Lázaro de Almeida Prado, Igarapu do Tietê, São Paulo	Abrir
12/01/2026, 09:21:55	74	-22.54753, -48.55837	Rodovia Deputado João Lázaro de Almeida Prado, Igarapu do Tietê, São Paulo	Abrir
12/01/2026, 09:21:59	73	-22.54825, -48.55861	Rodovia Deputado João Lázaro de Almeida Prado, Igarapu do Tietê, São Paulo	Abrir
12/01/2026, 09:22:03	72	-22.54894, -48.55884	Rodovia Deputado João Lázaro de Almeida Prado, Igarapu do Tietê, São Paulo	Abrir

Data/Hora	Vel. (km/h)	Lat/Lon	Endereço	Link
12/01/2026, 09:22:07	72	-22.54964, -48.55907	Rodovia Deputado João Lázaro de Almeida Prado, Igarapu do Tietê, São Paulo	Abrir
12/01/2026, 09:22:11	73	-22.55034, -48.55930	Rodovia Deputado João Lázaro de Almeida Prado, Igarapu do Tietê, São Paulo	Abrir
12/01/2026, 09:22:15	75	-22.55105, -48.55953	Rodovia Deputado João Lázaro de Almeida Prado, Igarapu do Tietê, São Paulo	Abrir
12/01/2026, 09:22:19	76	-22.55178, -48.55978	Rodovia Deputado João Lázaro de Almeida Prado, Igarapu do Tietê, São Paulo	Abrir
12/01/2026, 09:22:23	77	-22.55251, -48.56002	Rodovia Deputado João Lázaro de Almeida Prado, Igarapu do Tietê, São Paulo	Abrir
12/01/2026, 09:22:27	76	-22.55325, -48.56027	Rodovia Deputado João Lázaro de Almeida Prado, Igarapu do Tietê, São Paulo	Abrir
12/01/2026, 09:22:31	75	-22.55398, -48.56051	Rodovia Deputado João Lázaro de Almeida Prado, Igarapu do Tietê, São Paulo	Abrir
12/01/2026, 09:22:35	74	-22.55469, -48.56075	Rodovia Deputado João Lázaro de Almeida Prado, Igarapu do Tietê, São Paulo	Abrir
12/01/2026, 09:22:39	75	-22.55541, -48.56098	Rodovia Deputado João Lázaro de Almeida Prado, Igarapu do Tietê, São Paulo	Abrir
12/01/2026, 09:22:42	76	-22.55596, -48.56116	Rodovia Deputado João Lázaro de Almeida Prado, Igarapu do Tietê, São Paulo	Abrir
12/01/2026, 09:22:47	76	-22.55688, -48.56146	Rodovia Deputado João Lázaro de Almeida Prado, Igarapu do Tietê, São Paulo	Abrir
12/01/2026, 09:22:51	75	-22.55760, -48.56170	Rodovia Deputado João Lázaro de Almeida Prado, Igarapu do Tietê, São Paulo	Abrir
12/01/2026, 09:22:55	77	-22.55833, -48.56195	Rodovia Deputado João Lázaro de Almeida Prado, Igarapu do Tietê, São Paulo	Abrir

Data/Hora	Vel. (km/h)	Lat/Lon	Endereço	Link
12/01/2026, 09:22:59	78	-22.55909, -48.56220	Rodovia Deputado João Lázaro de Almeida Prado, Igarapu do Tietê, São Paulo	Abrir
12/01/2026, 09:23:03	79	-22.55985, -48.56245	Rodovia Deputado João Lázaro de Almeida Prado, Igarapu do Tietê, São Paulo	Abrir
12/01/2026, 09:23:07	77	-22.56061, -48.56270	Rodovia Deputado João Lázaro de Almeida Prado, Igarapu do Tietê, São Paulo	Abrir
12/01/2026, 09:23:11	76	-22.56134, -48.56294	Rodovia Deputado João Lázaro de Almeida Prado, Igarapu do Tietê, São Paulo	Abrir
12/01/2026, 09:23:15	74	-22.56207, -48.56318	Rodovia Deputado João Lázaro de Almeida Prado, Igarapu do Tietê, São Paulo	Abrir
12/01/2026, 09:23:19	72	-22.56278, -48.56340	Rodovia Deputado João Lázaro de Almeida Prado, Igarapu do Tietê, São Paulo	Abrir
12/01/2026, 09:23:23	71	-22.56348, -48.56357	Rodovia Deputado João Lázaro de Almeida Prado, Igarapu do Tietê, São Paulo	Abrir
12/01/2026, 09:23:27	70	-22.56418, -48.56370	Rodovia Deputado João Lázaro de Almeida Prado, Igarapu do Tietê, São Paulo	Abrir
12/01/2026, 09:23:31	71	-22.56489, -48.56379	Rodovia Deputado João Lázaro de Almeida Prado, Igarapu do Tietê, São Paulo	Abrir
12/01/2026, 09:23:35	71	-22.56561, -48.56384	Rodovia Deputado João Lázaro de Almeida Prado, Igarapu do Tietê, São Paulo	Abrir
12/01/2026, 09:23:38	71	-22.56615, -48.56385	Rodovia Deputado João Lázaro de Almeida Prado, Igarapu do Tietê, São Paulo	Abrir
12/01/2026, 09:23:42	72	-22.56688, -48.56384	Rodovia Deputado João Lázaro de Almeida Prado, Igarapu do Tietê, São Paulo	Abrir
12/01/2026, 09:23:47	73	-22.56779, -48.56383	Rodovia Deputado João Lázaro de Almeida Prado, Igarapu do Tietê, São Paulo	Abrir

Data/Hora	Vel. (km/h)	Lat/Lon	Endereço	Link
12/01/2026, 09:23:51	71	-22.56852, -48.56381	Rodovia Deputado João Lázaro de Almeida Prado, Igarapu do Tietê, São Paulo	Abrir
12/01/2026, 09:23:55	70	-22.56923, -48.56380	Rodovia Deputado João Lázaro de Almeida Prado, Igarapu do Tietê, São Paulo	Abrir
12/01/2026, 09:23:59	69	-22.56994, -48.56379	Rodovia Deputado João Lázaro de Almeida Prado, Igarapu do Tietê, São Paulo	Abrir
12/01/2026, 09:24:03	70	-22.57063, -48.56377	Rodovia Deputado João Lázaro de Almeida Prado, Igarapu do Tietê, São Paulo	Abrir
12/01/2026, 09:24:07	71	-22.57134, -48.56376	Rodovia Deputado João Lázaro de Almeida Prado, Igarapu do Tietê, São Paulo	Abrir
12/01/2026, 09:24:11	72	-22.57206, -48.56375	Rodovia Deputado João Lázaro de Almeida Prado, Igarapu do Tietê, São Paulo	Abrir
12/01/2026, 09:24:15	71	-22.57278, -48.56374	Rodovia Deputado João Lázaro de Almeida Prado, Igarapu do Tietê, São Paulo	Abrir
12/01/2026, 09:24:19	73	-22.57351, -48.56373	Rodovia Deputado João Lázaro de Almeida Prado, Igarapu do Tietê, São Paulo	Abrir
12/01/2026, 09:24:23	72	-22.57424, -48.56372	Rodovia Deputado João Lázaro de Almeida Prado, Igarapu do Tietê, São Paulo	Abrir
12/01/2026, 09:24:27	70	-22.57495, -48.56370	Rodovia Deputado João Lázaro de Almeida Prado, Igarapu do Tietê, São Paulo	Abrir
12/01/2026, 09:24:31	71	-22.57566, -48.56369	Rodovia Deputado João Lázaro de Almeida Prado, Igarapu do Tietê, São Paulo	Abrir
12/01/2026, 09:24:35	70	-22.57637, -48.56368	Rodovia Deputado João Lázaro de Almeida Prado, Igarapu do Tietê, São Paulo	Abrir
12/01/2026, 09:24:38	69	-22.57689, -48.56367	Rodovia Deputado João Lázaro de Almeida Prado, Igarapu do Tietê, São Paulo	Abrir

Data/Hora	Vel. (km/h)	Lat/Lon	Endereço	Link
12/01/2026, 09:24:42	68	-22.57758, -48.56367	Rodovia Deputado João Lázaro de Almeida Prado, Igarapu do Tietê, São Paulo	Abrir
12/01/2026, 09:24:42	68	-22.57758, -48.56367	Rodovia Deputado João Lázaro de Almeida Prado, Igarapu do Tietê, São Paulo	Abrir
12/01/2026, 09:24:47	68	-22.57844, -48.56365	Rodovia Deputado João Lázaro de Almeida Prado, Igarapu do Tietê, São Paulo	Abrir
12/01/2026, 09:24:51	68	-22.57913, -48.56364	Rodovia Deputado João Lázaro de Almeida Prado, Igarapu do Tietê, São Paulo	Abrir
12/01/2026, 09:24:55	69	-22.57982, -48.56363	Rodovia Deputado João Lázaro de Almeida Prado, Igarapu do Tietê, São Paulo	Abrir
12/01/2026, 09:24:59	70	-22.58052, -48.56362	Rodovia Deputado João Lázaro de Almeida Prado, Igarapu do Tietê, São Paulo	Abrir
12/01/2026, 09:25:03	71	-22.58123, -48.56361	Rodovia Deputado João Lázaro de Almeida Prado, Igarapu do Tietê, São Paulo	Abrir
12/01/2026, 09:25:07	71	-22.58195, -48.56360	Rodovia Deputado João Lázaro de Almeida Prado, Igarapu do Tietê, São Paulo	Abrir
12/01/2026, 09:25:11	72	-22.58267, -48.56359	Rodovia Deputado João Lázaro de Almeida Prado, Igarapu do Tietê, São Paulo	Abrir
12/01/2026, 09:25:15	72	-22.58340, -48.56358	Rodovia Deputado João Lázaro de Almeida Prado, Igarapu do Tietê, São Paulo	Abrir
12/01/2026, 09:25:19	73	-22.58414, -48.56357	Rodovia Deputado João Lázaro de Almeida Prado, Igarapu do Tietê, São Paulo	Abrir
12/01/2026, 09:25:23	73	-22.58488, -48.56355	Rodovia Deputado João Lázaro de Almeida Prado, São Manuel, São Paulo	Abrir
12/01/2026, 09:25:27	73	-22.58561, -48.56354	Rodovia Deputado João Lázaro de Almeida Prado, São Manuel, São Paulo	Abrir

Data/Hora	Vel. (km/h)	Lat/Lon	Endereço	Link
12/01/2026, 09:25:31	73	-22.58635, -48.56353	Rodovia Deputado João Lázaro de Almeida Prado, São Manuel, São Paulo	Abrir
12/01/2026, 09:25:35	73	-22.58708, -48.56352	Rodovia Deputado João Lázaro de Almeida Prado, São Manuel, São Paulo	Abrir
12/01/2026, 09:25:39	72	-22.58781, -48.56351	Rodovia Deputado João Lázaro de Almeida Prado, São Manuel, São Paulo	Abrir
12/01/2026, 09:25:44	73	-22.58873, -48.56349	Rodovia Deputado João Lázaro de Almeida Prado, São Manuel, São Paulo	Abrir
12/01/2026, 09:25:46	73	-22.58910, -48.56349	Rodovia Deputado João Lázaro de Almeida Prado, São Manuel, São Paulo	Abrir
12/01/2026, 09:25:51	73	-22.59001, -48.56347	Rodovia Deputado João Lázaro de Almeida Prado, São Manuel, São Paulo	Abrir
12/01/2026, 09:25:55	72	-22.59075, -48.56346	Rodovia Deputado João Lázaro de Almeida Prado, São Manuel, São Paulo	Abrir
12/01/2026, 09:25:59	72	-22.59148, -48.56345	Rodovia Deputado João Lázaro de Almeida Prado, São Manuel, São Paulo	Abrir
12/01/2026, 09:26:03	73	-22.59221, -48.56344	Rodovia Deputado João Lázaro de Almeida Prado, São Manuel, São Paulo	Abrir
12/01/2026, 09:26:07	74	-22.59296, -48.56343	Rodovia Deputado João Lázaro de Almeida Prado, São Manuel, São Paulo	Abrir
12/01/2026, 09:26:11	74	-22.59371, -48.56342	Rodovia Deputado João Lázaro de Almeida Prado, São Manuel, São Paulo	Abrir
12/01/2026, 09:26:15	73	-22.59445, -48.56341	Rodovia Deputado João Lázaro de Almeida Prado, São Manuel, São Paulo	Abrir
12/01/2026, 09:26:19	73	-22.59518, -48.56339	São Manuel, São Paulo	Abrir

Data/Hora	Vel. (km/h)	Lat/Lon	Endereço	Link
12/01/2026, 09:26:23	73	-22.59592, -48.56339	Rodovia Deputado João Lázaro de Almeida Prado, São Manuel, São Paulo	Abrir
12/01/2026, 09:26:27	74	-22.59666, -48.56337	Rodovia Deputado João Lázaro de Almeida Prado, São Manuel, São Paulo	Abrir
12/01/2026, 09:26:31	73	-22.59740, -48.56336	Rodovia Deputado João Lázaro de Almeida Prado, São Manuel, São Paulo	Abrir
12/01/2026, 09:26:35	72	-22.59813, -48.56335	Rodovia Deputado João Lázaro de Almeida Prado, São Manuel, São Paulo	Abrir
12/01/2026, 09:26:39	72	-22.59886, -48.56334	Rodovia Deputado João Lázaro de Almeida Prado, São Manuel, São Paulo	Abrir
12/01/2026, 09:26:42	71	-22.59940, -48.56334	Rodovia Deputado João Lázaro de Almeida Prado, São Manuel, São Paulo	Abrir
12/01/2026, 09:26:47	70	-22.60029, -48.56332	Rodovia Deputado João Lázaro de Almeida Prado, São Manuel, São Paulo	Abrir
12/01/2026, 09:26:51	69	-22.60100, -48.56331	Rodovia Deputado João Lázaro de Almeida Prado, São Manuel, São Paulo	Abrir
12/01/2026, 09:26:55	69	-22.60170, -48.56330	Rodovia Deputado João Lázaro de Almeida Prado, São Manuel, São Paulo	Abrir
12/01/2026, 09:26:59	68	-22.60239, -48.56329	Rodovia Deputado João Lázaro de Almeida Prado, São Manuel, São Paulo	Abrir
12/01/2026, 09:27:03	66	-22.60306, -48.56328	Rodovia Deputado João Lázaro de Almeida Prado, São Manuel, São Paulo	Abrir
12/01/2026, 09:27:07	66	-22.60373, -48.56327	Rodovia Deputado João Lázaro de Almeida Prado, São Manuel, São Paulo	Abrir
12/01/2026, 09:27:11	65	-22.60439, -48.56326	Rodovia Deputado João Lázaro de Almeida Prado, São Manuel, São Paulo	Abrir

Data/Hora	Vel. (km/h)	Lat/Lon	Endereço	Link
12/01/2026, 09:27:15	64	-22.60504, -48.56325	Rodovia Deputado João Lázaro de Almeida Prado, São Manuel, São Paulo	Abrir
12/01/2026, 09:27:15	64	-22.60504, -48.56325	Rodovia Deputado João Lázaro de Almeida Prado, São Manuel, São Paulo	Abrir
12/01/2026, 09:27:19	64	-22.60569, -48.56323	Rodovia Deputado João Lázaro de Almeida Prado, São Manuel, São Paulo	Abrir
12/01/2026, 09:27:23	67	-22.60635, -48.56323	Rodovia Deputado João Lázaro de Almeida Prado, São Manuel, São Paulo	Abrir
12/01/2026, 09:27:27	69	-22.60703, -48.56321	Rodovia Deputado João Lázaro de Almeida Prado, São Manuel, São Paulo	Abrir
12/01/2026, 09:27:31	71	-22.60775, -48.56321	Rodovia Deputado João Lázaro de Almeida Prado, São Manuel, São Paulo	Abrir
12/01/2026, 09:27:31	71	-22.60775, -48.56321	Rodovia Deputado João Lázaro de Almeida Prado, São Manuel, São Paulo	Abrir
12/01/2026, 09:27:31	71	-22.60775, -48.56321	Rodovia Deputado João Lázaro de Almeida Prado, São Manuel, São Paulo	Abrir
12/01/2026, 09:27:35	75	-22.60848, -48.56320	Rodovia Deputado João Lázaro de Almeida Prado, São Manuel, São Paulo	Abrir
12/01/2026, 09:27:35	75	-22.60848, -48.56320	Rodovia Deputado João Lázaro de Almeida Prado, São Manuel, São Paulo	Abrir
12/01/2026, 09:27:35	75	-22.60848, -48.56320	Rodovia Deputado João Lázaro de Almeida Prado, São Manuel, São Paulo	Abrir
12/01/2026, 09:27:39	78	-22.60926, -48.56318	Rodovia Deputado João Lázaro de Almeida Prado, São Manuel, São Paulo	Abrir
12/01/2026, 09:27:39	78	-22.60926, -48.56318	Rodovia Deputado João Lázaro de Almeida Prado, São Manuel, São Paulo	Abrir

Data/Hora	Vel. (km/h)	Lat/Lon	Endereço	Link
12/01/2026, 09:27:39	78	-22.60926, -48.56318	Rodovia Deputado João Lázaro de Almeida Prado, São Manuel, São Paulo	Abrir
12/01/2026, 09:27:43	79	-22.61005, -48.56318	Rodovia Deputado João Lázaro de Almeida Prado, São Manuel, São Paulo	Abrir
12/01/2026, 09:27:43	79	-22.61005, -48.56318	Rodovia Deputado João Lázaro de Almeida Prado, São Manuel, São Paulo	Abrir
12/01/2026, 09:27:43	79	-22.61005, -48.56318	Rodovia Deputado João Lázaro de Almeida Prado, São Manuel, São Paulo	Abrir
12/01/2026, 09:27:46	78	-22.61065, -48.56317	Rodovia Deputado João Lázaro de Almeida Prado, São Manuel, São Paulo	Abrir
12/01/2026, 09:27:46	78	-22.61065, -48.56317	Rodovia Deputado João Lázaro de Almeida Prado, São Manuel, São Paulo	Abrir
12/01/2026, 09:27:46	78	-22.61065, -48.56317	Rodovia Deputado João Lázaro de Almeida Prado, São Manuel, São Paulo	Abrir
12/01/2026, 09:27:51	76	-22.61161, -48.56315	Rodovia Deputado João Lázaro de Almeida Prado, São Manuel, São Paulo	Abrir
12/01/2026, 09:27:51	76	-22.61161, -48.56315	Rodovia Deputado João Lázaro de Almeida Prado, São Manuel, São Paulo	Abrir
12/01/2026, 09:27:51	76	-22.61161, -48.56315	Rodovia Deputado João Lázaro de Almeida Prado, São Manuel, São Paulo	Abrir
12/01/2026, 09:27:55	78	-22.61239, -48.56314	Rodovia Deputado João Lázaro de Almeida Prado, São Manuel, São Paulo	Abrir
12/01/2026, 09:27:55	78	-22.61239, -48.56314	Rodovia Deputado João Lázaro de Almeida Prado, São Manuel, São Paulo	Abrir
12/01/2026, 09:27:55	78	-22.61239, -48.56314	Rodovia Deputado João Lázaro de Almeida Prado, São Manuel, São Paulo	Abrir

Data/Hora	Vel. (km/h)	Lat/Lon	Endereço	Link
12/01/2026, 09:27:59	77	-22.61318, -48.56312	Rodovia Deputado João Lázaro de Almeida Prado, São Manuel, São Paulo	Abrir
12/01/2026, 09:27:59	77	-22.61318, -48.56312	Rodovia Deputado João Lázaro de Almeida Prado, São Manuel, São Paulo	Abrir
12/01/2026, 09:27:59	77	-22.61318, -48.56312	Rodovia Deputado João Lázaro de Almeida Prado, São Manuel, São Paulo	Abrir
12/01/2026, 09:28:03	77	-22.61395, -48.56311	São Manuel, São Paulo	Abrir
12/01/2026, 09:28:03	77	-22.61395, -48.56311	São Manuel, São Paulo	Abrir
12/01/2026, 09:28:03	77	-22.61395, -48.56311	São Manuel, São Paulo	Abrir
12/01/2026, 09:28:07	75	-22.61472, -48.56311	Rodovia Deputado João Lázaro de Almeida Prado, São Manuel, São Paulo	Abrir
12/01/2026, 09:28:07	75	-22.61472, -48.56311	Rodovia Deputado João Lázaro de Almeida Prado, São Manuel, São Paulo	Abrir
12/01/2026, 09:28:07	75	-22.61472, -48.56311	Rodovia Deputado João Lázaro de Almeida Prado, São Manuel, São Paulo	Abrir
12/01/2026, 09:28:11	74	-22.61547, -48.56309	Rodovia Deputado João Lázaro de Almeida Prado, São Manuel, São Paulo	Abrir
12/01/2026, 09:28:15	75	-22.61623, -48.56308	Rodovia Deputado João Lázaro de Almeida Prado, São Manuel, São Paulo	Abrir
12/01/2026, 09:28:19	74	-22.61698, -48.56307	Rodovia Deputado João Lázaro de Almeida Prado, São Manuel, São Paulo	Abrir
12/01/2026, 09:28:23	73	-22.61772, -48.56305	Rodovia Deputado João Lázaro de Almeida Prado, São Manuel, São Paulo	Abrir

Data/Hora	Vel. (km/h)	Lat/Lon	Endereço	Link
12/01/2026, 09:28:27	74	-22.61846, -48.56304	Rodovia Deputado João Lázaro de Almeida Prado, São Manuel, São Paulo	Abrir
12/01/2026, 09:28:31	76	-22.61923, -48.56303	Rodovia Deputado João Lázaro de Almeida Prado, São Manuel, São Paulo	Abrir
12/01/2026, 09:28:35	78	-22.62001, -48.56301	Rodovia Deputado João Lázaro de Almeida Prado, São Manuel, São Paulo	Abrir
12/01/2026, 09:28:40	80	-22.62100, -48.56303	Rodovia Deputado João Lázaro de Almeida Prado, São Manuel, São Paulo	Abrir
12/01/2026, 09:28:43	80	-22.62161, -48.56308	Rodovia Deputado João Lázaro de Almeida Prado, São Manuel, São Paulo	Abrir
12/01/2026, 09:28:47	80	-22.62241, -48.56318	Rodovia Deputado João Lázaro de Almeida Prado, São Manuel, São Paulo	Abrir
12/01/2026, 09:28:51	80	-22.62321, -48.56334	Rodovia Deputado João Lázaro de Almeida Prado, São Manuel, São Paulo	Abrir
12/01/2026, 09:28:54	81	-22.62380, -48.56349	Rodovia Deputado João Lázaro de Almeida Prado, São Manuel, São Paulo	Abrir
12/01/2026, 09:28:58	78	-22.62457, -48.56374	Rodovia Deputado João Lázaro de Almeida Prado, São Manuel, São Paulo	Abrir
12/01/2026, 09:29:03	77	-22.62549, -48.56409	Rodovia Deputado João Lázaro de Almeida Prado, São Manuel, São Paulo	Abrir
12/01/2026, 09:29:07	78	-22.62623, -48.56438	Rodovia Deputado João Lázaro de Almeida Prado, São Manuel, São Paulo	Abrir
12/01/2026, 09:29:11	80	-22.62698, -48.56468	Rodovia Deputado João Lázaro de Almeida Prado, São Manuel, São Paulo	Abrir
12/01/2026, 09:29:15	80	-22.62774, -48.56499	Rodovia Deputado João Lázaro de Almeida Prado, São Manuel, São Paulo	Abrir

Data/Hora	Vel. (km/h)	Lat/Lon	Endereço	Link
12/01/2026, 09:29:19	79	-22.62849, -48.56528	Rodovia Deputado João Lázaro de Almeida Prado, São Manuel, São Paulo	Abrir
12/01/2026, 09:29:23	79	-22.62924, -48.56558	Rodovia Deputado João Lázaro de Almeida Prado, São Manuel, São Paulo	Abrir
12/01/2026, 09:29:27	77	-22.62998, -48.56587	Rodovia Deputado João Lázaro de Almeida Prado, São Manuel, São Paulo	Abrir
12/01/2026, 09:29:31	75	-22.63070, -48.56616	Rodovia Deputado João Lázaro de Almeida Prado, São Manuel, São Paulo	Abrir
12/01/2026, 09:29:35	72	-22.63140, -48.56643	Rodovia Deputado João Lázaro de Almeida Prado, São Manuel, São Paulo	Abrir
12/01/2026, 09:29:39	66	-22.63205, -48.56669	Rodovia Deputado João Lázaro de Almeida Prado, São Manuel, São Paulo	Abrir
12/01/2026, 09:29:43	65	-22.63267, -48.56693	Rodovia Deputado João Lázaro de Almeida Prado, São Manuel, São Paulo	Abrir
12/01/2026, 09:29:47	63	-22.63328, -48.56717	Rodovia Deputado João Lázaro de Almeida Prado, São Manuel, São Paulo	Abrir
12/01/2026, 09:29:51	63	-22.63388, -48.56740	Rodovia Deputado João Lázaro de Almeida Prado, São Manuel, São Paulo	Abrir
12/01/2026, 09:29:55	62	-22.63446, -48.56764	Rodovia Deputado João Lázaro de Almeida Prado, São Manuel, São Paulo	Abrir
12/01/2026, 09:29:59	57	-22.63503, -48.56787	Rodovia Deputado João Lázaro de Almeida Prado, São Manuel, São Paulo	Abrir
12/01/2026, 09:30:02	57	-22.63544, -48.56803	Rodovia Deputado João Lázaro de Almeida Prado, São Manuel, São Paulo	Abrir
12/01/2026, 09:30:06	58	-22.63599, -48.56824	Rodovia Deputado João Lázaro de Almeida Prado, São Manuel, São Paulo	Abrir

Data/Hora	Vel. (km/h)	Lat/Lon	Endereço	Link
12/01/2026, 09:30:11	59	-22.63668, -48.56851	Rodovia Deputado João Lázaro de Almeida Prado, São Manuel, São Paulo	Abrir
12/01/2026, 09:30:15	61	-22.63725, -48.56873	Rodovia Deputado João Lázaro de Almeida Prado, São Manuel, São Paulo	Abrir
12/01/2026, 09:30:19	63	-22.63784, -48.56896	Rodovia Deputado João Lázaro de Almeida Prado, São Manuel, São Paulo	Abrir
12/01/2026, 09:30:23	66	-22.63845, -48.56921	Rodovia Deputado João Lázaro de Almeida Prado, São Manuel, São Paulo	Abrir
12/01/2026, 09:30:28	65	-22.63922, -48.56950	Rodovia Deputado João Lázaro de Almeida Prado, São Manuel, São Paulo	Abrir
12/01/2026, 09:30:32	68	-22.63986, -48.56976	Rodovia Deputado João Lázaro de Almeida Prado, São Manuel, São Paulo	Abrir
12/01/2026, 09:30:35	69	-22.64035, -48.56995	Rodovia Deputado João Lázaro de Almeida Prado, São Manuel, São Paulo	Abrir
12/01/2026, 09:30:39	70	-22.64101, -48.57021	Rodovia Deputado João Lázaro de Almeida Prado, São Manuel, São Paulo	Abrir
12/01/2026, 09:30:43	70	-22.64166, -48.57047	Rodovia Deputado João Lázaro de Almeida Prado, São Manuel, São Paulo	Abrir
12/01/2026, 09:30:47	71	-22.64233, -48.57074	Rodovia Deputado João Lázaro de Almeida Prado, São Manuel, São Paulo	Abrir
12/01/2026, 09:30:51	72	-22.64301, -48.57101	Rodovia Deputado João Lázaro de Almeida Prado, São Manuel, São Paulo	Abrir
12/01/2026, 09:30:55	72	-22.64370, -48.57128	Rodovia Deputado João Lázaro de Almeida Prado, São Manuel, São Paulo	Abrir
12/01/2026, 09:30:59	74	-22.64439, -48.57155	Rodovia Deputado João Lázaro de Almeida Prado, São Manuel, São Paulo	Abrir

Data/Hora	Vel. (km/h)	Lat/Lon	Endereço	Link
12/01/2026, 09:31:02	75	-22.64493, -48.57176	Rodovia Deputado João Lázaro de Almeida Prado, São Manuel, São Paulo	Abrir
12/01/2026, 09:31:07	76	-22.64583, -48.57212	Rodovia Deputado João Lázaro de Almeida Prado, São Manuel, São Paulo	Abrir
12/01/2026, 09:31:11	77	-22.64655, -48.57240	Rodovia Deputado João Lázaro de Almeida Prado, São Manuel, São Paulo	Abrir
12/01/2026, 09:31:15	76	-22.64728, -48.57269	Rodovia Deputado João Lázaro de Almeida Prado, São Manuel, São Paulo	Abrir
12/01/2026, 09:31:19	75	-22.64800, -48.57298	Rodovia Deputado João Lázaro de Almeida Prado, São Manuel, São Paulo	Abrir
12/01/2026, 09:31:23	75	-22.64871, -48.57326	Rodovia Deputado João Lázaro de Almeida Prado, São Manuel, São Paulo	Abrir
12/01/2026, 09:31:27	75	-22.64942, -48.57354	Rodovia Deputado João Lázaro de Almeida Prado, São Manuel, São Paulo	Abrir
12/01/2026, 09:31:31	75	-22.65013, -48.57382	Rodovia Deputado João Lázaro de Almeida Prado, São Manuel, São Paulo	Abrir
12/01/2026, 09:31:35	75	-22.65084, -48.57410	Rodovia Deputado João Lázaro de Almeida Prado, São Manuel, São Paulo	Abrir
12/01/2026, 09:31:39	75	-22.65155, -48.57438	Rodovia Deputado João Lázaro de Almeida Prado, São Manuel, São Paulo	Abrir
12/01/2026, 09:31:43	75	-22.65226, -48.57466	Rodovia Deputado João Lázaro de Almeida Prado, São Manuel, São Paulo	Abrir
12/01/2026, 09:31:47	75	-22.65298, -48.57494	Rodovia Deputado João Lázaro de Almeida Prado, São Manuel, São Paulo	Abrir
12/01/2026, 09:31:51	75	-22.65369, -48.57522	Rodovia Deputado João Lázaro de Almeida Prado, São Manuel, São Paulo	Abrir

Data/Hora	Vel. (km/h)	Lat/Lon	Endereço	Link
12/01/2026, 09:31:55	74	-22.65440, -48.57550	Rodovia Deputado João Lázaro de Almeida Prado, São Manuel, São Paulo	Abrir
12/01/2026, 09:31:59	74	-22.65510, -48.57577	Rodovia Deputado João Lázaro de Almeida Prado, São Manuel, São Paulo	Abrir
12/01/2026, 09:32:02	73	-22.65562, -48.57598	Rodovia Deputado João Lázaro de Almeida Prado, São Manuel, São Paulo	Abrir
12/01/2026, 09:32:07	72	-22.65649, -48.57632	Rodovia Deputado João Lázaro de Almeida Prado, São Manuel, São Paulo	Abrir
12/01/2026, 09:32:11	71	-22.65716, -48.57659	Rodovia Deputado João Lázaro de Almeida Prado, São Manuel, São Paulo	Abrir
12/01/2026, 09:32:15	72	-22.65784, -48.57686	Rodovia Deputado João Lázaro de Almeida Prado, São Manuel, São Paulo	Abrir
12/01/2026, 09:32:19	72	-22.65853, -48.57712	Rodovia Deputado João Lázaro de Almeida Prado, São Manuel, São Paulo	Abrir
12/01/2026, 09:32:23	73	-22.65921, -48.57739	Rodovia Deputado João Lázaro de Almeida Prado, São Manuel, São Paulo	Abrir
12/01/2026, 09:32:27	72	-22.65990, -48.57766	Rodovia Deputado João Lázaro de Almeida Prado, São Manuel, São Paulo	Abrir
12/01/2026, 09:32:31	71	-22.66057, -48.57793	Rodovia Deputado João Lázaro de Almeida Prado, São Manuel, São Paulo	Abrir
12/01/2026, 09:32:35	70	-22.66124, -48.57819	Rodovia Deputado João Lázaro de Almeida Prado, São Manuel, São Paulo	Abrir
12/01/2026, 09:32:39	71	-22.66191, -48.57846	Rodovia Deputado João Lázaro de Almeida Prado, São Manuel, São Paulo	Abrir
12/01/2026, 09:32:43	71	-22.66258, -48.57872	Rodovia Deputado João Lázaro de Almeida Prado, São Manuel, São Paulo	Abrir

Data/Hora	Vel. (km/h)	Lat/Lon	Endereço	Link
12/01/2026, 09:32:47	72	-22.66326, -48.57899	Rodovia Deputado João Lázaro de Almeida Prado, São Manuel, São Paulo	Abrir
12/01/2026, 09:32:51	72	-22.66394, -48.57926	Rodovia Deputado João Lázaro de Almeida Prado, São Manuel, São Paulo	Abrir
12/01/2026, 09:32:56	72	-22.66480, -48.57959	Rodovia Deputado João Lázaro de Almeida Prado, São Manuel, São Paulo	Abrir
12/01/2026, 09:32:58	72	-22.66514, -48.57973	Rodovia Deputado João Lázaro de Almeida Prado, São Manuel, São Paulo	Abrir
12/01/2026, 09:33:02	72	-22.66582, -48.57999	Rodovia Deputado João Lázaro de Almeida Prado, São Manuel, São Paulo	Abrir
12/01/2026, 09:33:07	73	-22.66668, -48.58033	Rodovia Deputado João Lázaro de Almeida Prado, São Manuel, São Paulo	Abrir
12/01/2026, 09:33:11	74	-22.66738, -48.58061	Rodovia Deputado João Lázaro de Almeida Prado, São Manuel, São Paulo	Abrir
12/01/2026, 09:33:15	75	-22.66809, -48.58089	Rodovia Deputado João Lázaro de Almeida Prado, São Manuel, São Paulo	Abrir
12/01/2026, 09:33:19	76	-22.66880, -48.58117	Rodovia Deputado João Lázaro de Almeida Prado, São Manuel, São Paulo	Abrir
12/01/2026, 09:33:23	78	-22.66953, -48.58145	Rodovia Deputado João Lázaro de Almeida Prado, São Manuel, São Paulo	Abrir
12/01/2026, 09:33:27	80	-22.67029, -48.58175	Rodovia Deputado João Lázaro de Almeida Prado, São Manuel, São Paulo	Abrir
12/01/2026, 09:33:32	78	-22.67122, -48.58212	Rodovia Deputado João Lázaro de Almeida Prado, São Manuel, São Paulo	Abrir
12/01/2026, 09:33:35	76	-22.67177, -48.58233	Rodovia Deputado João Lázaro de Almeida Prado, São Manuel, São Paulo	Abrir

Data/Hora	Vel. (km/h)	Lat/Lon	Endereço	Link
12/01/2026, 09:33:39	75	-22.67249, -48.58262	Rodovia Deputado João Lázaro de Almeida Prado, São Manuel, São Paulo	Abrir
12/01/2026, 09:33:43	74	-22.67319, -48.58290	Rodovia Deputado João Lázaro de Almeida Prado, São Manuel, São Paulo	Abrir
12/01/2026, 09:33:48	73	-22.67406, -48.58324	Rodovia Deputado João Lázaro de Almeida Prado, São Manuel, São Paulo	Abrir
12/01/2026, 09:33:51	72	-22.67458, -48.58344	Rodovia Deputado João Lázaro de Almeida Prado, São Manuel, São Paulo	Abrir
12/01/2026, 09:33:55	70	-22.67525, -48.58371	Rodovia Deputado João Lázaro de Almeida Prado, São Manuel, São Paulo	Abrir
12/01/2026, 09:33:59	69	-22.67591, -48.58397	Rodovia Deputado João Lázaro de Almeida Prado, São Manuel, São Paulo	Abrir
12/01/2026, 09:34:02	70	-22.67641, -48.58416	Rodovia Deputado João Lázaro de Almeida Prado, São Manuel, São Paulo	Abrir
12/01/2026, 09:34:07	73	-22.67726, -48.58449	Rodovia Deputado João Lázaro de Almeida Prado, São Manuel, São Paulo	Abrir
12/01/2026, 09:34:11	75	-22.67797, -48.58477	Rodovia Deputado João Lázaro de Almeida Prado, São Manuel, São Paulo	Abrir
12/01/2026, 09:34:15	76	-22.67869, -48.58505	Rodovia Deputado João Lázaro de Almeida Prado, São Manuel, São Paulo	Abrir
12/01/2026, 09:34:19	79	-22.67942, -48.58534	Rodovia Deputado João Lázaro de Almeida Prado, São Manuel, São Paulo	Abrir
12/01/2026, 09:34:23	82	-22.68019, -48.58563	Rodovia Deputado João Lázaro de Almeida Prado, São Manuel, São Paulo	Abrir
12/01/2026, 09:34:27	85	-22.68098, -48.58595	Rodovia Deputado João Lázaro de Almeida Prado, São Manuel, São Paulo	Abrir

Data/Hora	Vel. (km/h)	Lat/Lon	Endereço	Link
12/01/2026, 09:34:31	88	-22.68180, -48.58628	Rodovia Deputado João Lázaro de Almeida Prado, São Manuel, São Paulo	Abrir
12/01/2026, 09:34:35	87	-22.68263, -48.58661	Rodovia Deputado João Lázaro de Almeida Prado, São Manuel, São Paulo	Abrir
12/01/2026, 09:34:39	83	-22.68343, -48.58693	Rodovia Deputado João Lázaro de Almeida Prado, São Manuel, São Paulo	Abrir
12/01/2026, 09:34:43	81	-22.68420, -48.58724	Rodovia Deputado João Lázaro de Almeida Prado, São Manuel, São Paulo	Abrir
12/01/2026, 09:34:47	79	-22.68496, -48.58754	Rodovia Deputado João Lázaro de Almeida Prado, São Manuel, São Paulo	Abrir
12/01/2026, 09:34:51	77	-22.68570, -48.58783	Rodovia Deputado João Lázaro de Almeida Prado, São Manuel, São Paulo	Abrir
12/01/2026, 09:34:55	75	-22.68642, -48.58811	Rodovia Deputado João Lázaro de Almeida Prado, São Manuel, São Paulo	Abrir
12/01/2026, 09:34:58	74	-22.68695, -48.58831	Rodovia Deputado João Lázaro de Almeida Prado, São Manuel, São Paulo	Abrir
12/01/2026, 09:35:03	74	-22.68784, -48.58861	Rodovia Deputado João Lázaro de Almeida Prado, São Manuel, São Paulo	Abrir
12/01/2026, 09:35:07	75	-22.68858, -48.58879	Rodovia Deputado João Lázaro de Almeida Prado, São Manuel, São Paulo	Abrir
12/01/2026, 09:35:11	75	-22.68932, -48.58893	Rodovia Deputado João Lázaro de Almeida Prado, São Manuel, São Paulo	Abrir
12/01/2026, 09:35:15	75	-22.69008, -48.58902	Rodovia Deputado João Lázaro de Almeida Prado, São Manuel, São Paulo	Abrir
12/01/2026, 09:35:19	77	-22.69085, -48.58907	Rodovia Deputado João Lázaro de Almeida Prado, São Manuel, São Paulo	Abrir

Data/Hora	Vel. (km/h)	Lat/Lon	Endereço	Link
12/01/2026, 09:35:23	78	-22.69164, -48.58906	Rodovia Deputado João Lázaro de Almeida Prado, São Manuel, São Paulo	Abrir
12/01/2026, 09:35:27	78	-22.69243, -48.58902	Rodovia Deputado João Lázaro de Almeida Prado, São Manuel, São Paulo	Abrir
12/01/2026, 09:35:31	78	-22.69321, -48.58897	Rodovia Deputado João Lázaro de Almeida Prado, São Manuel, São Paulo	Abrir
12/01/2026, 09:35:35	77	-22.69399, -48.58893	Rodovia Deputado João Lázaro de Almeida Prado, São Manuel, São Paulo	Abrir
12/01/2026, 09:35:39	77	-22.69476, -48.58888	Rodovia Deputado João Lázaro de Almeida Prado, São Manuel, São Paulo	Abrir
12/01/2026, 09:35:43	74	-22.69552, -48.58884	Rodovia Deputado João Lázaro de Almeida Prado, São Manuel, São Paulo	Abrir
12/01/2026, 09:35:47	72	-22.69626, -48.58881	Rodovia Deputado João Lázaro de Almeida Prado, São Manuel, São Paulo	Abrir
12/01/2026, 09:35:51	70	-22.69697, -48.58876	Rodovia Deputado João Lázaro de Almeida Prado, São Manuel, São Paulo	Abrir
12/01/2026, 09:35:55	71	-22.69768, -48.58872	Rodovia Deputado João Lázaro de Almeida Prado, São Manuel, São Paulo	Abrir
12/01/2026, 09:35:58	74	-22.69823, -48.58869	Rodovia Deputado João Lázaro de Almeida Prado, São Manuel, São Paulo	Abrir
12/01/2026, 09:36:03	76	-22.69919, -48.58864	Rodovia Deputado João Lázaro de Almeida Prado, São Manuel, São Paulo	Abrir
12/01/2026, 09:36:07	74	-22.69994, -48.58859	Rodovia Deputado João Lázaro de Almeida Prado, São Manuel, São Paulo	Abrir
12/01/2026, 09:36:11	72	-22.70068, -48.58855	Rodovia Deputado João Lázaro de Almeida Prado, São Manuel, São Paulo	Abrir

Data/Hora	Vel. (km/h)	Lat/Lon	Endereço	Link
12/01/2026, 09:36:15	70	-22.70139, -48.58852	Rodovia Deputado João Lázaro de Almeida Prado, São Manuel, São Paulo	Abrir
12/01/2026, 09:36:19	73	-22.70211, -48.58847	Rodovia Deputado João Lázaro de Almeida Prado, São Manuel, São Paulo	Abrir
12/01/2026, 09:36:19	73	-22.70211, -48.58847	Rodovia Deputado João Lázaro de Almeida Prado, São Manuel, São Paulo	Abrir
12/01/2026, 09:36:23	76	-22.70286, -48.58843	Rodovia Deputado João Lázaro de Almeida Prado, São Manuel, São Paulo	Abrir
12/01/2026, 09:36:27	74	-22.70362, -48.58838	Rodovia Deputado João Lázaro de Almeida Prado, São Manuel, São Paulo	Abrir
12/01/2026, 09:36:31	74	-22.70437, -48.58834	Rodovia Deputado João Lázaro de Almeida Prado, São Manuel, São Paulo	Abrir
12/01/2026, 09:36:35	74	-22.70511, -48.58830	Rodovia Deputado João Lázaro de Almeida Prado, São Manuel, São Paulo	Abrir
12/01/2026, 09:36:39	74	-22.70586, -48.58826	Rodovia Deputado João Lázaro de Almeida Prado, São Manuel, São Paulo	Abrir
12/01/2026, 09:36:43	74	-22.70661, -48.58821	Rodovia Deputado João Lázaro de Almeida Prado, São Manuel, São Paulo	Abrir
12/01/2026, 09:36:47	75	-22.70737, -48.58817	Rodovia Deputado João Lázaro de Almeida Prado, São Manuel, São Paulo	Abrir
12/01/2026, 09:36:51	71	-22.70810, -48.58814	Rodovia Deputado João Lázaro de Almeida Prado, São Manuel, São Paulo	Abrir
12/01/2026, 09:36:55	69	-22.70880, -48.58814	Rodovia Deputado João Lázaro de Almeida Prado, São Manuel, São Paulo	Abrir
12/01/2026, 09:36:59	70	-22.70950, -48.58823	Rodovia Deputado João Lázaro de Almeida Prado, São Manuel, São Paulo	Abrir

Data/Hora	Vel. (km/h)	Lat/Lon	Endereço	Link
12/01/2026, 09:37:02	72	-22.71002, -48.58835	Rodovia Deputado João Lázaro de Almeida Prado, São Manuel, São Paulo	Abrir
12/01/2026, 09:37:06	73	-22.71071, -48.58859	Rodovia Deputado João Lázaro de Almeida Prado, São Manuel, São Paulo	Abrir
12/01/2026, 09:37:11	74	-22.71158, -48.58892	Rodovia Deputado João Lázaro de Almeida Prado, São Manuel, São Paulo	Abrir
12/01/2026, 09:37:15	75	-22.71230, -48.58918	Rodovia Deputado João Lázaro de Almeida Prado, São Manuel, São Paulo	Abrir
12/01/2026, 09:37:15	75	-22.71230, -48.58918	Rodovia Deputado João Lázaro de Almeida Prado, São Manuel, São Paulo	Abrir
12/01/2026, 09:37:19	74	-22.71301, -48.58946	Rodovia Deputado João Lázaro de Almeida Prado, São Manuel, São Paulo	Abrir
12/01/2026, 09:37:19	74	-22.71301, -48.58946	Rodovia Deputado João Lázaro de Almeida Prado, São Manuel, São Paulo	Abrir
12/01/2026, 09:37:23	72	-22.71371, -48.58972	Rodovia Deputado João Lázaro de Almeida Prado, São Manuel, São Paulo	Abrir
12/01/2026, 09:37:23	72	-22.71371, -48.58972	Rodovia Deputado João Lázaro de Almeida Prado, São Manuel, São Paulo	Abrir
12/01/2026, 09:37:27	69	-22.71438, -48.58996	Rodovia Deputado João Lázaro de Almeida Prado, São Manuel, São Paulo	Abrir
12/01/2026, 09:37:27	69	-22.71438, -48.58996	Rodovia Deputado João Lázaro de Almeida Prado, São Manuel, São Paulo	Abrir
12/01/2026, 09:37:31	71	-22.71504, -48.59021	Rodovia Deputado João Lázaro de Almeida Prado, São Manuel, São Paulo	Abrir
12/01/2026, 09:37:35	72	-22.71573, -48.59046	Rodovia Deputado João Lázaro de Almeida Prado, São Manuel, São Paulo	Abrir

Data/Hora	Vel. (km/h)	Lat/Lon	Endereço	Link
12/01/2026, 09:37:39	73	-22.71642, -48.59072	Rodovia Deputado João Lázaro de Almeida Prado, São Manuel, São Paulo	Abrir
12/01/2026, 09:37:43	73	-22.71712, -48.59098	Rodovia Deputado João Lázaro de Almeida Prado, São Manuel, São Paulo	Abrir
12/01/2026, 09:37:47	75	-22.71784, -48.59125	Rodovia Deputado João Lázaro de Almeida Prado, São Manuel, São Paulo	Abrir
12/01/2026, 09:37:51	73	-22.71855, -48.59151	Rodovia Deputado João Lázaro de Almeida Prado, São Manuel, São Paulo	Abrir
12/01/2026, 09:37:55	72	-22.71924, -48.59177	Rodovia Deputado João Lázaro de Almeida Prado, São Manuel, São Paulo	Abrir
12/01/2026, 09:37:59	70	-22.71992, -48.59202	Rodovia Deputado João Lázaro de Almeida Prado, São Manuel, São Paulo	Abrir
12/01/2026, 09:38:03	69	-22.72058, -48.59226	Rodovia Deputado João Lázaro de Almeida Prado, São Manuel, São Paulo	Abrir
12/01/2026, 09:38:07	68	-22.72124, -48.59251	Rodovia Deputado João Lázaro de Almeida Prado, São Manuel, São Paulo	Abrir
12/01/2026, 09:38:11	67	-22.72188, -48.59275	Rodovia Deputado João Lázaro de Almeida Prado, São Manuel, São Paulo	Abrir
12/01/2026, 09:38:14	66	-22.72235, -48.59293	Rodovia Deputado João Lázaro de Almeida Prado, São Manuel, São Paulo	Abrir
12/01/2026, 09:38:18	64	-22.72297, -48.59315	Rodovia Deputado João Lázaro de Almeida Prado, São Manuel, São Paulo	Abrir
12/01/2026, 09:38:23	63	-22.72373, -48.59343	Rodovia Deputado João Lázaro de Almeida Prado, São Manuel, São Paulo	Abrir
12/01/2026, 09:38:27	62	-22.72433, -48.59366	Rodovia Deputado João Lázaro de Almeida Prado, São Manuel, São Paulo	Abrir

Data/Hora	Vel. (km/h)	Lat/Lon	Endereço	Link
12/01/2026, 09:38:31	62	-22.72492, -48.59389	Rodovia Deputado João Lázaro de Almeida Prado, São Manuel, São Paulo	Abrir
12/01/2026, 09:38:35	66	-22.72552, -48.59416	Rodovia Deputado João Lázaro de Almeida Prado, São Manuel, São Paulo	Abrir
12/01/2026, 09:38:39	68	-22.72612, -48.59449	Rodovia Deputado João Lázaro de Almeida Prado, São Manuel, São Paulo	Abrir
12/01/2026, 09:38:43	69	-22.72671, -48.59487	Rodovia Deputado João Lázaro de Almeida Prado, São Manuel, São Paulo	Abrir
12/01/2026, 09:38:47	69	-22.72728, -48.59530	Rodovia Deputado João Lázaro de Almeida Prado, São Manuel, São Paulo	Abrir
12/01/2026, 09:38:51	68	-22.72784, -48.59573	Rodovia Deputado João Lázaro de Almeida Prado, São Manuel, São Paulo	Abrir
12/01/2026, 09:38:55	65	-22.72839, -48.59616	Rodovia Deputado João Lázaro de Almeida Prado, São Manuel, São Paulo	Abrir
12/01/2026, 09:38:59	63	-22.72891, -48.59657	Rodovia Deputado João Lázaro de Almeida Prado, São Manuel, São Paulo	Abrir
12/01/2026, 09:39:04	62	-22.72955, -48.59709	Rodovia Deputado João Lázaro de Almeida Prado, Jardim Ana Vitória, São Manuel, São Paulo	Abrir
12/01/2026, 09:39:07	62	-22.72991, -48.59742	Rodovia Deputado João Lázaro de Almeida Prado, Jardim Ana Vitória, São Manuel, São Paulo	Abrir
12/01/2026, 09:39:12	60	-22.73046, -48.59799	Rodovia Deputado João Lázaro de Almeida Prado, Jardim Ana Vitória, São Manuel, São Paulo	Abrir
12/01/2026, 09:39:15	60	-22.73080, -48.59831	Rodovia Deputado João Lázaro de Almeida Prado, Jardim Ana Vitória, São Manuel, São Paulo	Abrir
12/01/2026, 09:39:18	61	-22.73117, -48.59861	Rodovia Deputado João Lázaro de Almeida Prado, Jardim Ana Vitória, São Manuel, São Paulo	Abrir

Data/Hora	Vel. (km/h)	Lat/Lon	Endereço	Link
12/01/2026, 09:39:23	63	-22.73181, -48.59911	Rodovia Deputado João Lázaro de Almeida Prado, Jardim Ana Vitória, São Manuel, São Paulo	Abrir
12/01/2026, 09:39:27	61	-22.73231, -48.59951	Rodovia Deputado João Lázaro de Almeida Prado, Jardim Ana Vitória, São Manuel, São Paulo	Abrir
12/01/2026, 09:39:31	63	-22.73283, -48.59992	Rodovia Deputado João Lázaro de Almeida Prado, Jardim Ana Vitória, São Manuel, São Paulo	Abrir
12/01/2026, 09:39:35	62	-22.73334, -48.60031	Rodovia Deputado João Lázaro de Almeida Prado, Jardim Ana Vitória, São Manuel, São Paulo	Abrir
12/01/2026, 09:39:39	63	-22.73388, -48.60066	Rodovia Deputado João Lázaro de Almeida Prado, Jardim Ana Vitória, São Manuel, São Paulo	Abrir
12/01/2026, 09:39:43	63	-22.73443, -48.60100	Rodovia Deputado João Lázaro de Almeida Prado, Jardim Ana Vitória, São Manuel, São Paulo	Abrir
12/01/2026, 09:39:47	63	-22.73497, -48.60135	Rodovia Deputado João Lázaro de Almeida Prado, Jardim Ana Vitória, São Manuel, São Paulo	Abrir
12/01/2026, 09:39:51	57	-22.73547, -48.60174	Rodovia Deputado João Lázaro de Almeida Prado, Jardim Ana Vitória, São Manuel, São Paulo	Abrir
12/01/2026, 09:39:55	55	-22.73593, -48.60209	Rodovia Deputado João Lázaro de Almeida Prado, Jardim Ana Vitória, São Manuel, São Paulo	Abrir
12/01/2026, 09:39:59	61	-22.73640, -48.60246	Rodovia Deputado João Lázaro de Almeida Prado, Jardim Ana Vitória, São Manuel, São Paulo	Abrir
12/01/2026, 09:40:03	66	-22.73692, -48.60287	Rodovia Deputado João Lázaro de Almeida Prado, Jardim Ana Vitória, São Manuel, São Paulo	Abrir
12/01/2026, 09:40:07	67	-22.73746, -48.60330	Rodovia Deputado João Lázaro de Almeida Prado, Jardim Ana Vitória, São Manuel, São Paulo	Abrir
12/01/2026, 09:40:11	66	-22.73801, -48.60372	Rodovia Deputado João Lázaro de Almeida Prado, Jardim Ana Vitória, São Manuel, São Paulo	Abrir

Data/Hora	Vel. (km/h)	Lat/Lon	Endereço	Link
12/01/2026, 09:40:15	65	-22.73855, -48.60415	Rodovia Deputado João Lázaro de Almeida Prado, Jardim Ana Vitória, São Manuel, São Paulo	Abrir
12/01/2026, 09:40:18	61	-22.73893, -48.60445	Rodovia Deputado João Lázaro de Almeida Prado, Jardim Ana Vitória, São Manuel, São Paulo	Abrir
12/01/2026, 09:40:23	57	-22.73952, -48.60494	Rodovia Marechal Rondon, Jardim Ana Vitória, São Manuel, São Paulo	Abrir
12/01/2026, 09:40:27	44	-22.73992, -48.60529	Rodovia João Mellão, Jardim Ana Vitória, São Manuel, São Paulo	Abrir
12/01/2026, 09:40:33	39	-22.74028, -48.60582	Rodovia João Mellão, Jardim Ana Vitória, São Manuel, São Paulo	Abrir
12/01/2026, 09:40:37	43	-22.74028, -48.60625	Avenida Francisco Pagliato, Jardim Ana Vitória, São Manuel, São Paulo	Abrir
12/01/2026, 09:40:39	45	-22.74013, -48.60643	Avenida Francisco Pagliato, Jardim Ana Vitória, São Manuel, São Paulo	Abrir
12/01/2026, 09:40:43	50	-22.73966, -48.60656	Avenida Francisco Pagliato, Jardim Ana Vitória, São Manuel, São Paulo	Abrir
12/01/2026, 09:40:45	45	-22.73944, -48.60647	Avenida Francisco Pagliato, Jardim Ana Vitória, São Manuel, São Paulo	Abrir
12/01/2026, 09:40:47	45	-22.73931, -48.60628	Rodovia Marechal Rondon, Jardim Ana Vitória, São Manuel, São Paulo	Abrir
12/01/2026, 09:40:51	50	-22.73925, -48.60577	Rodovia Marechal Rondon, Jardim Ana Vitória, São Manuel, São Paulo	Abrir
12/01/2026, 09:40:55	47	-22.73938, -48.60527	Rodovia Marechal Rondon, Jardim Ana Vitória, São Manuel, São Paulo	Abrir
12/01/2026, 09:40:59	52	-22.73958, -48.60477	Rodovia Marechal Rondon, Jardim Ana Vitória, São Manuel, São Paulo	Abrir

Data/Hora	Vel. (km/h)	Lat/Lon	Endereço	Link
12/01/2026, 09:41:03	47	-22.73980, -48.60427	Rodovia Marechal Rondon, Jardim Ana Vitória, São Manuel, São Paulo	Abrir
12/01/2026, 09:41:07	45	-22.74001, -48.60382	Rodovia Marechal Rondon, Jardim Ana Vitória, São Manuel, São Paulo	Abrir
12/01/2026, 09:41:11	46	-22.74020, -48.60338	Rodovia Marechal Rondon, Jardim Ana Vitória, São Manuel, São Paulo	Abrir
12/01/2026, 09:41:15	48	-22.74041, -48.60291	Rodovia Marechal Rondon, Jardim Ana Vitória, São Manuel, São Paulo	Abrir
12/01/2026, 09:41:18	51	-22.74058, -48.60255	Rodovia Marechal Rondon, Jardim Ana Vitória, São Manuel, São Paulo	Abrir
12/01/2026, 09:41:23	56	-22.74087, -48.60189	Rodovia Marechal Rondon, Jardim Ana Vitória, São Manuel, São Paulo	Abrir
12/01/2026, 09:41:27	59	-22.74111, -48.60133	Rodovia Marechal Rondon, Jardim Ana Vitória, São Manuel, São Paulo	Abrir
12/01/2026, 09:41:31	58	-22.74138, -48.60075	Rodovia Marechal Rondon, Jardim Ana Vitória, São Manuel, São Paulo	Abrir
12/01/2026, 09:41:35	60	-22.74164, -48.60017	Rodovia Marechal Rondon, Jardim Ana Vitória, São Manuel, São Paulo	Abrir
12/01/2026, 09:41:39	63	-22.74190, -48.59956	Rodovia Marechal Rondon, Jardim Ana Vitória, São Manuel, São Paulo	Abrir
12/01/2026, 09:41:43	67	-22.74219, -48.59892	Rodovia Marechal Rondon, Jardim Ana Vitória, São Manuel, São Paulo	Abrir
12/01/2026, 09:41:47	68	-22.74249, -48.59825	Rodovia Marechal Rondon, Jardim Ana Vitória, São Manuel, São Paulo	Abrir
12/01/2026, 09:41:51	68	-22.74279, -48.59758	Rodovia Marechal Rondon, Jardim Ana Vitória, São Manuel, São Paulo	Abrir

Data/Hora	Vel. (km/h)	Lat/Lon	Endereço	Link
12/01/2026, 09:41:55	68	-22.74309, -48.59692	Rodovia Marechal Rondon, Jardim Ana Vitória, São Manuel, São Paulo	Abrir
12/01/2026, 09:41:59	68	-22.74338, -48.59625	Rodovia Marechal Rondon, Jardim Ana Vitória, São Manuel, São Paulo	Abrir
12/01/2026, 09:42:03	69	-22.74368, -48.59557	Rodovia Marechal Rondon, Jardim Ana Vitória, São Manuel, São Paulo	Abrir
12/01/2026, 09:42:07	72	-22.74399, -48.59487	Rodovia Marechal Rondon, Jardim Ana Vitória, São Manuel, São Paulo	Abrir
12/01/2026, 09:42:11	79	-22.74432, -48.59413	Rodovia Marechal Rondon, Jardim Ana Vitória, São Manuel, São Paulo	Abrir
12/01/2026, 09:42:14	83	-22.74459, -48.59353	Rodovia Marechal Rondon, Jardim Ana Vitória, São Manuel, São Paulo	Abrir
12/01/2026, 09:42:18	85	-22.74496, -48.59270	Rodovia Marechal Rondon, Jardim Ana Vitória, São Manuel, São Paulo	Abrir
12/01/2026, 09:42:23	88	-22.74543, -48.59164	Rodovia Marechal Rondon, Jardim Ana Vitória, São Manuel, São Paulo	Abrir
12/01/2026, 09:42:27	90	-22.74582, -48.59077	Rodovia Marechal Rondon, Jardim Ana Vitória, São Manuel, São Paulo	Abrir
12/01/2026, 09:42:29	91	-22.74602, -48.59032	Rodovia Marechal Rondon, Jardim Ana Vitória, São Manuel, São Paulo	Abrir
12/01/2026, 09:42:31	92	-22.74622, -48.58988	Rodovia Marechal Rondon, Jardim Ana Vitória, São Manuel, São Paulo	Abrir
12/01/2026, 09:42:33	92	-22.74642, -48.58943	Rodovia Marechal Rondon, Jardim Planalto, São Manuel, São Paulo	Abrir
12/01/2026, 09:42:35	93	-22.74663, -48.58897	Rodovia Marechal Rondon, Jardim Planalto, São Manuel, São Paulo	Abrir

Data/Hora	Vel. (km/h)	Lat/Lon	Endereço	Link
12/01/2026, 09:42:37	93	-22.74683, -48.58852	Rodovia Marechal Rondon, Jardim Planalto, São Manuel, São Paulo	Abrir
12/01/2026, 09:42:39	91	-22.74703, -48.58807	Rodovia Marechal Rondon, Jardim Planalto, São Manuel, São Paulo	Abrir
12/01/2026, 09:42:41	87	-22.74723, -48.58764	Rodovia Marechal Rondon, Jardim Planalto, São Manuel, São Paulo	Abrir
12/01/2026, 09:42:45	79	-22.74759, -48.58683	Rodovia Marechal Rondon, Jardim Planalto, São Manuel, São Paulo	Abrir
12/01/2026, 09:42:49	76	-22.74792, -48.58608	Rodovia Marechal Rondon, Jardim Planalto, São Manuel, São Paulo	Abrir
12/01/2026, 09:42:53	73	-22.74825, -48.58535	Rodovia Marechal Rondon, Jardim Planalto, São Manuel, São Paulo	Abrir
12/01/2026, 09:42:57	72	-22.74856, -48.58464	Rodovia Marechal Rondon, Jardim Planalto, São Manuel, São Paulo	Abrir
12/01/2026, 09:43:01	70	-22.74887, -48.58394	Rodovia Marechal Rondon, Jardim Planalto, São Manuel, São Paulo	Abrir
12/01/2026, 09:43:05	69	-22.74918, -48.58326	Rodovia Marechal Rondon, Jardim Planalto, São Manuel, São Paulo	Abrir
12/01/2026, 09:43:09	68	-22.74948, -48.58260	Rodovia Marechal Rondon, Jardim Planalto, São Manuel, São Paulo	Abrir
12/01/2026, 09:43:13	63	-22.74975, -48.58196	Rodovia Marechal Rondon, Jardim Planalto, São Manuel, São Paulo	Abrir
12/01/2026, 09:43:16	63	-22.74993, -48.58149	Rodovia Marechal Rondon, Jardim Planalto, São Manuel, São Paulo	Abrir
12/01/2026, 09:43:21	66	-22.75029, -48.58070	Rodovia Marechal Rondon, Jardim Planalto, São Manuel, São Paulo	Abrir

Data/Hora	Vel. (km/h)	Lat/Lon	Endereço	Link
12/01/2026, 09:43:25	68	-22.75060, -48.58006	Rodovia Marechal Rondon, Jardim Planalto, São Manuel, São Paulo	Abrir
12/01/2026, 09:43:29	70	-22.75091, -48.57938	Rodovia Marechal Rondon, Jardim Planalto, São Manuel, São Paulo	Abrir
12/01/2026, 09:43:33	71	-22.75121, -48.57868	Rodovia Marechal Rondon, Jardim Planalto, São Manuel, São Paulo	Abrir
12/01/2026, 09:43:37	73	-22.75153, -48.57797	Rodovia Marechal Rondon, Jardim Planalto, São Manuel, São Paulo	Abrir
12/01/2026, 09:43:41	70	-22.75184, -48.57727	Rodovia Marechal Rondon, Jardim Planalto, São Manuel, São Paulo	Abrir
12/01/2026, 09:43:45	73	-22.75214, -48.57656	Rodovia Marechal Rondon, Jardim Planalto, São Manuel, São Paulo	Abrir
12/01/2026, 09:43:49	78	-22.75247, -48.57581	Rodovia Marechal Rondon, Jardim Planalto, São Manuel, São Paulo	Abrir
12/01/2026, 09:43:53	82	-22.75288, -48.57506	Rodovia Marechal Rondon, Jardim Planalto, São Manuel, São Paulo	Abrir
12/01/2026, 09:43:57	86	-22.75341, -48.57433	Rodovia Marechal Rondon, Jardim Planalto, São Manuel, São Paulo	Abrir
12/01/2026, 09:44:01	83	-22.75398, -48.57365	Rodovia Marechal Rondon, Jardim Planalto, São Manuel, São Paulo	Abrir
12/01/2026, 09:44:05	82	-22.75459, -48.57304	Rodovia Marechal Rondon, Jardim Planalto, São Manuel, São Paulo	Abrir
12/01/2026, 09:44:09	81	-22.75524, -48.57249	Rodovia Marechal Rondon, Jardim Planalto, São Manuel, São Paulo	Abrir
12/01/2026, 09:44:13	81	-22.75592, -48.57200	Rodovia Marechal Rondon, Jardim Planalto, São Manuel, São Paulo	Abrir

Data/Hora	Vel. (km/h)	Lat/Lon	Endereço	Link
12/01/2026, 09:44:16	81	-22.75643, -48.57164	Rodovia Marechal Rondon, Jardim Planalto, São Manuel, São Paulo	Abrir
12/01/2026, 09:44:21	79	-22.75727, -48.57104	Rodovia Marechal Rondon, Jardim Planalto, São Manuel, São Paulo	Abrir
12/01/2026, 09:44:25	77	-22.75793, -48.57058	Rodovia Marechal Rondon, Jardim Planalto, São Manuel, São Paulo	Abrir
12/01/2026, 09:44:29	76	-22.75858, -48.57012	Rodovia Marechal Rondon, Jardim Planalto, São Manuel, São Paulo	Abrir
12/01/2026, 09:44:33	75	-22.75922, -48.56967	Rodovia Marechal Rondon, Jardim Planalto, São Manuel, São Paulo	Abrir
12/01/2026, 09:44:37	79	-22.75987, -48.56922	Rodovia Marechal Rondon, Jardim Planalto, São Manuel, São Paulo	Abrir
12/01/2026, 09:44:42	82	-22.76072, -48.56862	Rodovia Marechal Rondon, Jardim Planalto, São Manuel, São Paulo	Abrir
12/01/2026, 09:44:45	84	-22.76125, -48.56824	Rodovia Marechal Rondon, Jardim Planalto, São Manuel, São Paulo	Abrir
12/01/2026, 09:44:49	87	-22.76198, -48.56773	Rodovia Marechal Rondon, Jardim Planalto, São Manuel, São Paulo	Abrir
12/01/2026, 09:44:53	86	-22.76271, -48.56721	Rodovia Marechal Rondon, Jardim Planalto, São Manuel, São Paulo	Abrir
12/01/2026, 09:44:57	82	-22.76342, -48.56672	Rodovia Marechal Rondon, Jardim Planalto, São Manuel, São Paulo	Abrir
12/01/2026, 09:45:01	76	-22.76409, -48.56625	São Manuel, São Paulo	Abrir
12/01/2026, 09:45:05	71	-22.76470, -48.56581	Rodovia Marechal Rondon, Jardim Planalto, São Manuel, São Paulo	Abrir

Data/Hora	Vel. (km/h)	Lat/Lon	Endereço	Link
12/01/2026, 09:45:09	69	-22.76529, -48.56540	Rodovia Marechal Rondon, São Manuel, São Paulo	Abrir
12/01/2026, 09:45:13	67	-22.76587, -48.56501	Rodovia Marechal Rondon, São Manuel, São Paulo	Abrir
12/01/2026, 09:45:16	66	-22.76629, -48.56471	Rodovia Marechal Rondon, São Manuel, São Paulo	Abrir
12/01/2026, 09:45:21	63	-22.76697, -48.56424	Rodovia Marechal Rondon, São Manuel, São Paulo	Abrir
12/01/2026, 09:45:25	64	-22.76750, -48.56386	Rodovia Marechal Rondon, São Manuel, São Paulo	Abrir
12/01/2026, 09:45:29	65	-22.76805, -48.56347	Rodovia Marechal Rondon, São Manuel, São Paulo	Abrir
12/01/2026, 09:45:33	65	-22.76860, -48.56309	Rodovia Marechal Rondon, São Manuel, São Paulo	Abrir
12/01/2026, 09:45:37	67	-22.76915, -48.56269	SP-191, São Manuel, São Paulo	Abrir
12/01/2026, 09:45:41	66	-22.76971, -48.56230	Rodovia Marechal Rondon, São Manuel, São Paulo	Abrir
12/01/2026, 09:45:45	66	-22.77027, -48.56190	Rodovia Marechal Rondon, São Manuel, São Paulo	Abrir
12/01/2026, 09:45:49	65	-22.77082, -48.56150	Rodovia Marechal Rondon, São Manuel, São Paulo	Abrir
12/01/2026, 09:45:53	66	-22.77138, -48.56112	Rodovia Marechal Rondon, São Manuel, São Paulo	Abrir
12/01/2026, 09:45:57	66	-22.77194, -48.56072	Rodovia Marechal Rondon, São Manuel, São Paulo	Abrir

Data/Hora	Vel. (km/h)	Lat/Lon	Endereço	Link
12/01/2026, 09:46:01	67	-22.77249, -48.56032	Rodovia Marechal Rondon, São Manuel, São Paulo	Abrir
12/01/2026, 09:46:05	70	-22.77307, -48.55991	Rodovia Marechal Rondon, São Manuel, São Paulo	Abrir
12/01/2026, 09:46:09	74	-22.77369, -48.55948	Rodovia Marechal Rondon, São Manuel, São Paulo	Abrir
12/01/2026, 09:46:12	76	-22.77416, -48.55915	Rodovia Marechal Rondon, São Manuel, São Paulo	Abrir
12/01/2026, 09:46:16	78	-22.77482, -48.55869	Rodovia Marechal Rondon, São Manuel, São Paulo	Abrir
12/01/2026, 09:46:21	80	-22.77565, -48.55810	Rodovia Marechal Rondon, São Manuel, São Paulo	Abrir
12/01/2026, 09:46:25	83	-22.77633, -48.55761	Rodovia Marechal Rondon, São Manuel, São Paulo	Abrir
12/01/2026, 09:46:29	80	-22.77702, -48.55712	Rodovia Marechal Rondon, São Manuel, São Paulo	Abrir
12/01/2026, 09:46:33	79	-22.77769, -48.55665	Rodovia Marechal Rondon, São Manuel, São Paulo	Abrir
12/01/2026, 09:46:37	79	-22.77836, -48.55618	Rodovia Marechal Rondon, São Manuel, São Paulo	Abrir
12/01/2026, 09:46:41	78	-22.77902, -48.55572	Rodovia Marechal Rondon, São Manuel, São Paulo	Abrir
12/01/2026, 09:46:45	76	-22.77967, -48.55526	Rodovia Marechal Rondon, São Manuel, São Paulo	Abrir
12/01/2026, 09:46:49	74	-22.78030, -48.55481	Rodovia Marechal Rondon, São Manuel, São Paulo	Abrir

Data/Hora	Vel. (km/h)	Lat/Lon	Endereço	Link
12/01/2026, 09:46:53	75	-22.78093, -48.55436	Rodovia Marechal Rondon, São Manuel, São Paulo	Abrir
12/01/2026, 09:46:57	75	-22.78159, -48.55394	Rodovia Marechal Rondon, São Manuel, São Paulo	Abrir
12/01/2026, 09:47:01	75	-22.78225, -48.55355	Rodovia Marechal Rondon, São Manuel, São Paulo	Abrir
12/01/2026, 09:47:01	75	-22.78225, -48.55355	Rodovia Marechal Rondon, São Manuel, São Paulo	Abrir
12/01/2026, 09:47:05	77	-22.78295, -48.55319	Rodovia Marechal Rondon, São Manuel, São Paulo	Abrir
12/01/2026, 09:47:09	79	-22.78367, -48.55285	Rodovia Marechal Rondon, São Manuel, São Paulo	Abrir
12/01/2026, 09:47:13	81	-22.78442, -48.55251	Rodovia Marechal Rondon, São Manuel, São Paulo	Abrir
12/01/2026, 09:47:16	82	-22.78499, -48.55226	Rodovia Marechal Rondon, São Manuel, São Paulo	Abrir
12/01/2026, 09:47:20	83	-22.78576, -48.55192	Rodovia Marechal Rondon, São Manuel, São Paulo	Abrir
12/01/2026, 09:47:25	82	-22.78672, -48.55148	Rodovia Marechal Rondon, São Manuel, São Paulo	Abrir
12/01/2026, 09:47:29	81	-22.78749, -48.55114	Rodovia Marechal Rondon, São Manuel, São Paulo	Abrir
12/01/2026, 09:47:33	80	-22.78824, -48.55081	Rodovia Marechal Rondon, São Manuel, São Paulo	Abrir
12/01/2026, 09:47:37	79	-22.78897, -48.55047	Rodovia Marechal Rondon, São Manuel, São Paulo	Abrir

Data/Hora	Vel. (km/h)	Lat/Lon	Endereço	Link
12/01/2026, 09:47:41	80	-22.78971, -48.55014	Rodovia Marechal Rondon, São Manuel, São Paulo	Abrir
12/01/2026, 09:47:45	80	-22.79046, -48.54981	Rodovia Marechal Rondon, São Manuel, São Paulo	Abrir
12/01/2026, 09:47:49	80	-22.79121, -48.54947	Rodovia Marechal Rondon, São Manuel, São Paulo	Abrir
12/01/2026, 09:47:53	79	-22.79195, -48.54914	Rodovia Marechal Rondon, São Manuel, São Paulo	Abrir
12/01/2026, 09:47:57	78	-22.79267, -48.54879	Rodovia Marechal Rondon, São Manuel, São Paulo	Abrir
12/01/2026, 09:48:01	75	-22.79335, -48.54839	Rodovia Marechal Rondon, São Manuel, São Paulo	Abrir
12/01/2026, 09:48:05	74	-22.79400, -48.54798	Rodovia Marechal Rondon, São Manuel, São Paulo	Abrir
12/01/2026, 09:48:09	75	-22.79463, -48.54753	Rodovia Marechal Rondon, São Manuel, São Paulo	Abrir
12/01/2026, 09:48:13	76	-22.79524, -48.54703	Rodovia Marechal Rondon, São Manuel, São Paulo	Abrir
12/01/2026, 09:48:18	77	-22.79598, -48.54636	Rodovia Marechal Rondon, São Manuel, São Paulo	Abrir
12/01/2026, 09:48:22	72	-22.79654, -48.54580	Rodovia Marechal Rondon, São Manuel, São Paulo	Abrir
12/01/2026, 09:48:25	69	-22.79694, -48.54542	Rodovia Marechal Rondon, São Manuel, São Paulo	Abrir
12/01/2026, 09:48:28	71	-22.79733, -48.54503	Rodovia Marechal Rondon, São Manuel, São Paulo	Abrir

Data/Hora	Vel. (km/h)	Lat/Lon	Endereço	Link
12/01/2026, 09:48:33	75	-22.79800, -48.54436	Rodovia Marechal Rondon, São Manuel, São Paulo	Abrir
12/01/2026, 09:48:37	78	-22.79858, -48.54380	Rodovia Marechal Rondon, São Manuel, São Paulo	Abrir
12/01/2026, 09:48:41	80	-22.79917, -48.54322	Rodovia Marechal Rondon, São Manuel, São Paulo	Abrir
12/01/2026, 09:48:45	79	-22.79976, -48.54263	Rodovia Marechal Rondon, São Manuel, São Paulo	Abrir
12/01/2026, 09:48:49	80	-22.80036, -48.54205	Rodovia Marechal Rondon, São Manuel, São Paulo	Abrir
12/01/2026, 09:48:53	82	-22.80096, -48.54146	Rodovia Marechal Rondon, São Manuel, São Paulo	Abrir
12/01/2026, 09:48:57	83	-22.80158, -48.54085	Rodovia Marechal Rondon, São Manuel, São Paulo	Abrir
12/01/2026, 09:49:01	89	-22.80221, -48.54020	Rodovia Marechal Rondon, São Manuel, São Paulo	Abrir
12/01/2026, 09:49:03	92	-22.80255, -48.53986	Rodovia Marechal Rondon, São Manuel, São Paulo	Abrir
12/01/2026, 09:49:05	95	-22.80290, -48.53952	Rodovia Marechal Rondon, São Manuel, São Paulo	Abrir
12/01/2026, 09:49:07	95	-22.80325, -48.53917	Rodovia Marechal Rondon, São Manuel, São Paulo	Abrir
12/01/2026, 09:49:09	96	-22.80361, -48.53883	Rodovia Marechal Rondon, São Manuel, São Paulo	Abrir
12/01/2026, 09:49:11	98	-22.80397, -48.53847	Rodovia Marechal Rondon, São Manuel, São Paulo	Abrir

Data/Hora	Vel. (km/h)	Lat/Lon	Endereço	Link
12/01/2026, 09:49:13	98	-22.80434, -48.53812	Rodovia Marechal Rondon, São Manuel, São Paulo	Abrir
12/01/2026, 09:49:15	99	-22.80471, -48.53776	Rodovia Marechal Rondon, São Manuel, São Paulo	Abrir
12/01/2026, 09:49:17	99	-22.80509, -48.53741	Rodovia Marechal Rondon, São Manuel, São Paulo	Abrir
12/01/2026, 09:49:19	98	-22.80547, -48.53706	Rodovia Marechal Rondon, São Manuel, São Paulo	Abrir
12/01/2026, 09:49:21	94	-22.80582, -48.53671	Rodovia Marechal Rondon, São Manuel, São Paulo	Abrir
12/01/2026, 09:49:23	90	-22.80617, -48.53637	Rodovia Marechal Rondon, São Manuel, São Paulo	Abrir
12/01/2026, 09:49:26	88	-22.80666, -48.53589	Rodovia Marechal Rondon, São Manuel, São Paulo	Abrir
12/01/2026, 09:49:31	88	-22.80749, -48.53508	Rodovia Marechal Rondon, São Manuel, São Paulo	Abrir
12/01/2026, 09:49:35	87	-22.80814, -48.53445	Rodovia Marechal Rondon, São Manuel, São Paulo	Abrir
12/01/2026, 09:49:39	85	-22.80878, -48.53382	Rodovia Marechal Rondon, São Manuel, São Paulo	Abrir
12/01/2026, 09:49:43	83	-22.80944, -48.53325	Rodovia Marechal Rondon, São Manuel, São Paulo	Abrir
12/01/2026, 09:49:47	82	-22.81015, -48.53278	Rodovia Marechal Rondon, São Manuel, São Paulo	Abrir
12/01/2026, 09:49:51	82	-22.81090, -48.53239	Rodovia Marechal Rondon, São Manuel, São Paulo	Abrir

Data/Hora	Vel. (km/h)	Lat/Lon	Endereço	Link
12/01/2026, 09:49:55	82	-22.81168, -48.53209	Rodovia Marechal Rondon, São Manuel, São Paulo	Abrir
12/01/2026, 09:49:59	90	-22.81253, -48.53188	Rodovia Marechal Rondon, São Manuel, São Paulo	Abrir
12/01/2026, 09:50:01	91	-22.81298, -48.53179	Rodovia Marechal Rondon, São Manuel, São Paulo	Abrir
12/01/2026, 09:50:04	90	-22.81365, -48.53167	Rodovia Marechal Rondon, Botucatu, São Paulo	Abrir
12/01/2026, 09:50:05	89	-22.81388, -48.53163	Rodovia Marechal Rondon, Botucatu, São Paulo	Abrir
12/01/2026, 09:50:09	81	-22.81471, -48.53147	Rodovia Marechal Rondon, Botucatu, São Paulo	Abrir
12/01/2026, 09:50:13	79	-22.81550, -48.53132	Rodovia Marechal Rondon, Botucatu, São Paulo	Abrir
12/01/2026, 09:50:17	77	-22.81628, -48.53118	Rodovia Marechal Rondon, Botucatu, São Paulo	Abrir
12/01/2026, 09:50:21	75	-22.81703, -48.53104	Rodovia Marechal Rondon, Botucatu, São Paulo	Abrir
12/01/2026, 09:50:25	72	-22.81776, -48.53090	Rodovia Marechal Rondon, Botucatu, São Paulo	Abrir
12/01/2026, 09:50:28	71	-22.81829, -48.53080	Rodovia Marechal Rondon, Botucatu, São Paulo	Abrir
12/01/2026, 09:50:33	69	-22.81916, -48.53064	Rodovia Marechal Rondon, Botucatu, São Paulo	Abrir
12/01/2026, 09:50:37	69	-22.81985, -48.53051	Rodovia Marechal Rondon, Botucatu, São Paulo	Abrir

Data/Hora	Vel. (km/h)	Lat/Lon	Endereço	Link
12/01/2026, 09:50:41	70	-22.82054, -48.53038	Rodovia Marechal Rondon, Botucatu, São Paulo	Abrir
12/01/2026, 09:50:45	70	-22.82123, -48.53025	Rodovia Marechal Rondon, Botucatu, São Paulo	Abrir
12/01/2026, 09:50:49	71	-22.82194, -48.53012	Rodovia Marechal Rondon, Botucatu, São Paulo	Abrir
12/01/2026, 09:50:53	71	-22.82264, -48.52999	Rodovia Marechal Rondon, Botucatu, São Paulo	Abrir
12/01/2026, 09:50:57	71	-22.82334, -48.52986	Rodovia Marechal Rondon, Botucatu, São Paulo	Abrir
12/01/2026, 09:51:01	69	-22.82403, -48.52972	Rodovia Marechal Rondon, Botucatu, São Paulo	Abrir
12/01/2026, 09:51:05	67	-22.82470, -48.52953	Rodovia Marechal Rondon, Botucatu, São Paulo	Abrir
12/01/2026, 09:51:09	69	-22.82534, -48.52929	Rodovia Marechal Rondon, Botucatu, São Paulo	Abrir
12/01/2026, 09:51:13	72	-22.82600, -48.52899	Rodovia Marechal Rondon, Botucatu, São Paulo	Abrir
12/01/2026, 09:51:17	74	-22.82665, -48.52861	Rodovia Marechal Rondon, Botucatu, São Paulo	Abrir
12/01/2026, 09:51:21	79	-22.82731, -48.52816	Rodovia Marechal Rondon, Botucatu, São Paulo	Abrir
12/01/2026, 09:51:24	84	-22.82780, -48.52776	Rodovia Marechal Rondon, Botucatu, São Paulo	Abrir
12/01/2026, 09:51:29	88	-22.82861, -48.52697	Rodovia Marechal Rondon, Botucatu, São Paulo	Abrir

Data/Hora	Vel. (km/h)	Lat/Lon	Endereço	Link
12/01/2026, 09:51:33	89	-22.82925, -48.52629	Rodovia Marechal Rondon, Botucatu, São Paulo	Abrir
12/01/2026, 09:51:37	90	-22.82988, -48.52560	Rodovia Marechal Rondon, Botucatu, São Paulo	Abrir
12/01/2026, 09:51:39	89	-22.83020, -48.52525	Rodovia Marechal Rondon, Botucatu, São Paulo	Abrir
12/01/2026, 09:51:43	88	-22.83083, -48.52457	Rodovia Marechal Rondon, Botucatu, São Paulo	Abrir
12/01/2026, 09:51:47	87	-22.83145, -48.52390	Rodovia Marechal Rondon, Botucatu, São Paulo	Abrir
12/01/2026, 09:51:51	89	-22.83207, -48.52322	Rodovia Marechal Rondon, Botucatu, São Paulo	Abrir
12/01/2026, 09:51:55	91	-22.83272, -48.52253	Rodovia Marechal Rondon, Botucatu, São Paulo	Abrir
12/01/2026, 09:51:57	92	-22.83304, -48.52217	Rodovia Marechal Rondon, Botucatu, São Paulo	Abrir
12/01/2026, 09:51:59	92	-22.83337, -48.52182	Rodovia Marechal Rondon, Botucatu, São Paulo	Abrir
12/01/2026, 09:52:01	92	-22.83370, -48.52146	Rodovia Marechal Rondon, Botucatu, São Paulo	Abrir
12/01/2026, 09:52:03	92	-22.83402, -48.52111	Rodovia Marechal Rondon, Botucatu, São Paulo	Abrir
12/01/2026, 09:52:05	92	-22.83435, -48.52075	Rodovia Marechal Rondon, Botucatu, São Paulo	Abrir
12/01/2026, 09:52:07	90	-22.83467, -48.52040	Rodovia Marechal Rondon, Botucatu, São Paulo	Abrir

Data/Hora	Vel. (km/h)	Lat/Lon	Endereço	Link
12/01/2026, 09:52:09	88	-22.83499, -48.52006	Rodovia Marechal Rondon, Botucatu, São Paulo	Abrir
12/01/2026, 09:52:13	86	-22.83561, -48.51938	Rodovia Marechal Rondon, Botucatu, São Paulo	Abrir
12/01/2026, 09:52:17	84	-22.83621, -48.51873	Rodovia Marechal Rondon, Botucatu, São Paulo	Abrir
12/01/2026, 09:52:21	78	-22.83679, -48.51812	Rodovia Marechal Rondon, Botucatu, São Paulo	Abrir
12/01/2026, 09:52:25	51	-22.83729, -48.51765	Rodovia Marechal Rondon, Botucatu, São Paulo	Abrir
12/01/2026, 09:52:29	41	-22.83764, -48.51734	Rodovia Marechal Rondon, Botucatu, São Paulo	Abrir
12/01/2026, 09:52:35	25	-22.83795, -48.51702	Rodovia Marechal Rondon, Botucatu, São Paulo	Abrir
12/01/2026, 09:52:43	43	-22.83844, -48.51648	Rodovia Marechal Rondon, Botucatu, São Paulo	Abrir
12/01/2026, 09:52:47	52	-22.83876, -48.51609	Rodovia Marechal Rondon, Botucatu, São Paulo	Abrir
12/01/2026, 09:52:51	64	-22.83914, -48.51560	Rodovia Marechal Rondon, Botucatu, São Paulo	Abrir
12/01/2026, 09:52:55	74	-22.83962, -48.51503	Rodovia Marechal Rondon, Botucatu, São Paulo	Abrir
12/01/2026, 09:52:59	80	-22.84016, -48.51443	Rodovia Marechal Rondon, Botucatu, São Paulo	Abrir
12/01/2026, 09:53:03	92	-22.84076, -48.51374	Rodovia Marechal Rondon, Botucatu, São Paulo	Abrir

Data/Hora	Vel. (km/h)	Lat/Lon	Endereço	Link
12/01/2026, 09:53:05	98	-22.84110, -48.51337	Rodovia Marechal Rondon, Botucatu, São Paulo	Abrir
12/01/2026, 09:53:07	102	-22.84146, -48.51298	Rodovia Marechal Rondon, Botucatu, São Paulo	Abrir
12/01/2026, 09:53:09	106	-22.84183, -48.51257	Rodovia Marechal Rondon, Botucatu, São Paulo	Abrir
12/01/2026, 09:53:11	107	-22.84221, -48.51216	Rodovia Marechal Rondon, Botucatu, São Paulo	Abrir
12/01/2026, 09:53:13	108	-22.84260, -48.51176	Rodovia Marechal Rondon, Botucatu, São Paulo	Abrir
12/01/2026, 09:53:15	108	-22.84300, -48.51135	Rodovia Marechal Rondon, Botucatu, São Paulo	Abrir
12/01/2026, 09:53:17	108	-22.84338, -48.51094	Rodovia Marechal Rondon, Botucatu, São Paulo	Abrir
12/01/2026, 09:53:19	106	-22.84376, -48.51053	Rodovia Marechal Rondon, Botucatu, São Paulo	Abrir
12/01/2026, 09:53:21	103	-22.84413, -48.51012	Rodovia Marechal Rondon, Botucatu, São Paulo	Abrir
12/01/2026, 09:53:23	99	-22.84449, -48.50973	Rodovia Marechal Rondon, Botucatu, São Paulo	Abrir
12/01/2026, 09:53:25	95	-22.84484, -48.50936	Rodovia Marechal Rondon, Botucatu, São Paulo	Abrir
12/01/2026, 09:53:27	93	-22.84517, -48.50900	Rodovia Marechal Rondon, Botucatu, São Paulo	Abrir
12/01/2026, 09:53:29	90	-22.84548, -48.50863	Rodovia Marechal Rondon, Botucatu, São Paulo	Abrir

Data/Hora	Vel. (km/h)	Lat/Lon	Endereço	Link
12/01/2026, 09:53:31	88	-22.84576, -48.50825	Rodovia Marechal Rondon, Botucatu, São Paulo	Abrir
12/01/2026, 09:53:35	85	-22.84627, -48.50748	Rodovia Marechal Rondon, Botucatu, São Paulo	Abrir
12/01/2026, 09:53:39	83	-22.84674, -48.50672	Rodovia Marechal Rondon, Botucatu, São Paulo	Abrir
12/01/2026, 09:53:43	80	-22.84719, -48.50598	Rodovia Marechal Rondon, Botucatu, São Paulo	Abrir
12/01/2026, 09:53:47	78	-22.84763, -48.50527	Rodovia Marechal Rondon, Botucatu, São Paulo	Abrir
12/01/2026, 09:53:50	77	-22.84795, -48.50474	Rodovia Marechal Rondon, Botucatu, São Paulo	Abrir
12/01/2026, 09:53:54	76	-22.84838, -48.50405	Rodovia Marechal Rondon, Botucatu, São Paulo	Abrir
12/01/2026, 09:53:59	66	-22.84890, -48.50323	Rodovia Marechal Rondon, Botucatu, São Paulo	Abrir
12/01/2026, 09:54:03	51	-22.84925, -48.50271	Rodovia Marechal Rondon, Botucatu, São Paulo	Abrir
12/01/2026, 09:54:07	46	-22.84952, -48.50227	Rodovia Marechal Rondon, Botucatu, São Paulo	Abrir
12/01/2026, 09:54:11	45	-22.84977, -48.50186	Rodovia Marechal Rondon, Botucatu, São Paulo	Abrir
12/01/2026, 09:54:15	50	-22.85004, -48.50142	Rodovia Marechal Rondon, Botucatu, São Paulo	Abrir
12/01/2026, 09:54:19	48	-22.85032, -48.50099	Rodovia Marechal Rondon, Botucatu, São Paulo	Abrir

Data/Hora	Vel. (km/h)	Lat/Lon	Endereço	Link
12/01/2026, 09:54:23	46	-22.85062, -48.50059	Rodovia Marechal Rondon, Botucatu, São Paulo	Abrir
12/01/2026, 09:54:27	43	-22.85090, -48.50022	Rodovia Marechal Rondon, Botucatu, São Paulo	Abrir
12/01/2026, 09:54:33	25	-22.85119, -48.49975	Balança, Botucatu, São Paulo	Abrir
12/01/2026, 09:54:43	20	-22.85148, -48.49928	Balança, Botucatu, São Paulo	Abrir
12/01/2026, 09:54:51	42	-22.85183, -48.49870	Rodovia Marechal Rondon, Botucatu, São Paulo	Abrir
12/01/2026, 09:54:57	47	-22.85218, -48.49805	Rodovia Marechal Rondon, Botucatu, São Paulo	Abrir
12/01/2026, 09:55:01	46	-22.85243, -48.49763	Rodovia Marechal Rondon, Botucatu, São Paulo	Abrir
12/01/2026, 09:55:05	49	-22.85269, -48.49719	Rodovia Marechal Rondon, Botucatu, São Paulo	Abrir
12/01/2026, 09:55:08	52	-22.85288, -48.49682	Rodovia Marechal Rondon, Botucatu, São Paulo	Abrir
12/01/2026, 09:55:13	57	-22.85322, -48.49617	Rodovia Marechal Rondon, Botucatu, São Paulo	Abrir
12/01/2026, 09:55:17	60	-22.85353, -48.49563	Rodovia Marechal Rondon, Botucatu, São Paulo	Abrir
12/01/2026, 09:55:21	63	-22.85388, -48.49507	Rodovia Marechal Rondon, Botucatu, São Paulo	Abrir
12/01/2026, 09:55:25	65	-22.85427, -48.49450	Rodovia Marechal Rondon, Botucatu, São Paulo	Abrir

Data/Hora	Vel. (km/h)	Lat/Lon	Endereço	Link
12/01/2026, 09:55:29	66	-22.85469, -48.49394	Rodovia Marechal Rondon, Botucatu, São Paulo	Abrir
12/01/2026, 09:55:33	66	-22.85512, -48.49339	Rodovia Marechal Rondon, Botucatu, São Paulo	Abrir
12/01/2026, 09:55:37	64	-22.85557, -48.49287	Rodovia Marechal Rondon, Botucatu, São Paulo	Abrir
12/01/2026, 09:55:41	63	-22.85602, -48.49239	Rodovia Marechal Rondon, Botucatu, São Paulo	Abrir
12/01/2026, 09:55:45	64	-22.85649, -48.49193	Rodovia Marechal Rondon, Botucatu, São Paulo	Abrir
12/01/2026, 09:55:49	66	-22.85700, -48.49148	Rodovia Marechal Rondon, Botucatu, São Paulo	Abrir
12/01/2026, 09:55:53	68	-22.85753, -48.49103	Rodovia Marechal Rondon, Botucatu, São Paulo	Abrir
12/01/2026, 09:55:57	71	-22.85811, -48.49061	Rodovia Marechal Rondon, Botucatu, São Paulo	Abrir
12/01/2026, 09:56:01	73	-22.85873, -48.49019	Rodovia Marechal Rondon, Botucatu, São Paulo	Abrir
12/01/2026, 09:56:05	75	-22.85938, -48.48979	Rodovia Marechal Rondon, Botucatu, São Paulo	Abrir
12/01/2026, 09:56:09	77	-22.86006, -48.48939	Rodovia Marechal Rondon, Botucatu, São Paulo	Abrir
12/01/2026, 09:56:13	79	-22.86075, -48.48898	Rodovia Marechal Rondon, Botucatu, São Paulo	Abrir
12/01/2026, 09:56:17	80	-22.86145, -48.48857	Rodovia Marechal Rondon, Botucatu, São Paulo	Abrir

Data/Hora	Vel. (km/h)	Lat/Lon	Endereço	Link
12/01/2026, 09:56:20	81	-22.86199, -48.48825	Rodovia Marechal Rondon, Botucatu, São Paulo	Abrir
12/01/2026, 09:56:25	83	-22.86290, -48.48772	Rodovia Marechal Rondon, Botucatu, São Paulo	Abrir
12/01/2026, 09:56:29	84	-22.86364, -48.48729	Rodovia Marechal Rondon, Botucatu, São Paulo	Abrir
12/01/2026, 09:56:33	84	-22.86438, -48.48685	Rodovia Marechal Rondon, Botucatu, São Paulo	Abrir
12/01/2026, 09:56:37	88	-22.86514, -48.48640	Rodovia Marechal Rondon, Botucatu, São Paulo	Abrir
12/01/2026, 09:56:41	84	-22.86590, -48.48595	Rodovia Marechal Rondon, Botucatu, São Paulo	Abrir
12/01/2026, 09:56:45	84	-22.86664, -48.48551	Rodovia Marechal Rondon, Botucatu, São Paulo	Abrir
12/01/2026, 09:56:49	81	-22.86737, -48.48508	Rodovia Marechal Rondon, Botucatu, São Paulo	Abrir
12/01/2026, 09:56:53	74	-22.86805, -48.48467	Rodovia Marechal Rondon, Botucatu, São Paulo	Abrir
12/01/2026, 09:56:57	71	-22.86869, -48.48430	Rodovia Marechal Rondon, Botucatu, São Paulo	Abrir
12/01/2026, 09:57:01	71	-22.86932, -48.48393	Rodovia Marechal Rondon, Botucatu, São Paulo	Abrir
12/01/2026, 09:57:06	75	-22.87013, -48.48345	Rodovia Marechal Rondon, Botucatu, São Paulo	Abrir
12/01/2026, 09:57:09	75	-22.87063, -48.48316	Rodovia Marechal Rondon, Botucatu, São Paulo	Abrir

Data/Hora	Vel. (km/h)	Lat/Lon	Endereço	Link
12/01/2026, 09:57:13	73	-22.87128, -48.48277	Rodovia Marechal Rondon, Botucatu, São Paulo	Abrir
12/01/2026, 09:57:17	67	-22.87190, -48.48240	Rodovia Marechal Rondon, Botucatu, São Paulo	Abrir
12/01/2026, 09:57:21	67	-22.87250, -48.48205	Rodovia Marechal Rondon, Botucatu, São Paulo	Abrir
12/01/2026, 09:57:25	63	-22.87308, -48.48171	Rodovia Marechal Rondon, Botucatu, São Paulo	Abrir
12/01/2026, 09:57:28	60	-22.87349, -48.48149	Rodovia Marechal Rondon, Botucatu, São Paulo	Abrir
12/01/2026, 09:57:33	57	-22.87417, -48.48119	Rodovia Marechal Rondon, Botucatu, São Paulo	Abrir
12/01/2026, 09:57:37	52	-22.87470, -48.48112	Rodovia Marechal Rondon, Botucatu, São Paulo	Abrir
12/01/2026, 09:57:41	54	-22.87524, -48.48116	Rodovia Marechal Rondon, Botucatu, São Paulo	Abrir
12/01/2026, 09:57:45	49	-22.87577, -48.48121	Botucatu, São Paulo	Abrir
12/01/2026, 09:57:49	45	-22.87623, -48.48132	Botucatu, São Paulo	Abrir
12/01/2026, 09:57:53	47	-22.87661, -48.48160	Rodovia Antonio Butignoli, Botucatu, São Paulo	Abrir
12/01/2026, 09:57:57	50	-22.87691, -48.48201	Rodovia Antonio Butignoli, Rubião Júnior, Botucatu, São Paulo	Abrir
12/01/2026, 09:58:01	48	-22.87719, -48.48246	Rodovia Antonio Butignoli, Rubião Júnior, Botucatu, São Paulo	Abrir

Data/Hora	Vel. (km/h)	Lat/Lon	Endereço	Link
12/01/2026, 09:58:05	47	-22.87750, -48.48285	Rodovia Antonio Butignoli, Rubião Júnior, Botucatu, São Paulo	Abrir
12/01/2026, 09:58:09	48	-22.87785, -48.48320	Rodovia Antonio Butignoli, Rubião Júnior, Botucatu, São Paulo	Abrir
12/01/2026, 09:58:13	45	-22.87821, -48.48353	Rodovia Antonio Butignoli, Rubião Júnior, Botucatu, São Paulo	Abrir
12/01/2026, 09:58:19	24	-22.87864, -48.48387	Rodovia Antonio Butignoli, Rubião Júnior, Botucatu, São Paulo	Abrir
12/01/2026, 09:58:21	72	-22.82600, -48.52899	Rodovia Marechal Rondon, Botucatu, São Paulo	Abrir
12/01/2026, 09:58:27	13	-22.87865, -48.48411	Botucatu, São Paulo	Abrir
12/01/2026, 09:58:29	12	-22.87859, -48.48410	Botucatu, São Paulo	Abrir
12/01/2026, 09:58:41	18	-22.87820, -48.48380	Botucatu, São Paulo	Abrir
12/01/2026, 09:58:51	16	-22.87781, -48.48351	Botucatu, São Paulo	Abrir
12/01/2026, 09:59:05	5	-22.87741, -48.48332	Botucatu, São Paulo	Abrir
12/01/2026, 09:59:22	0	-22.87741, -48.48332	Botucatu, São Paulo	Abrir

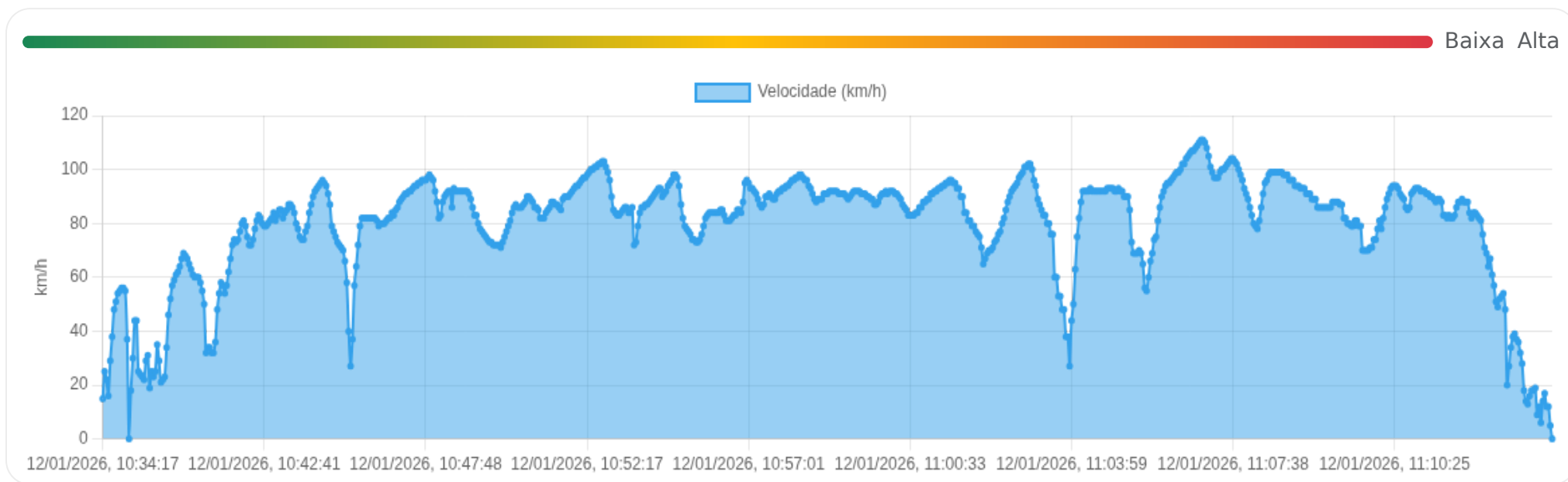
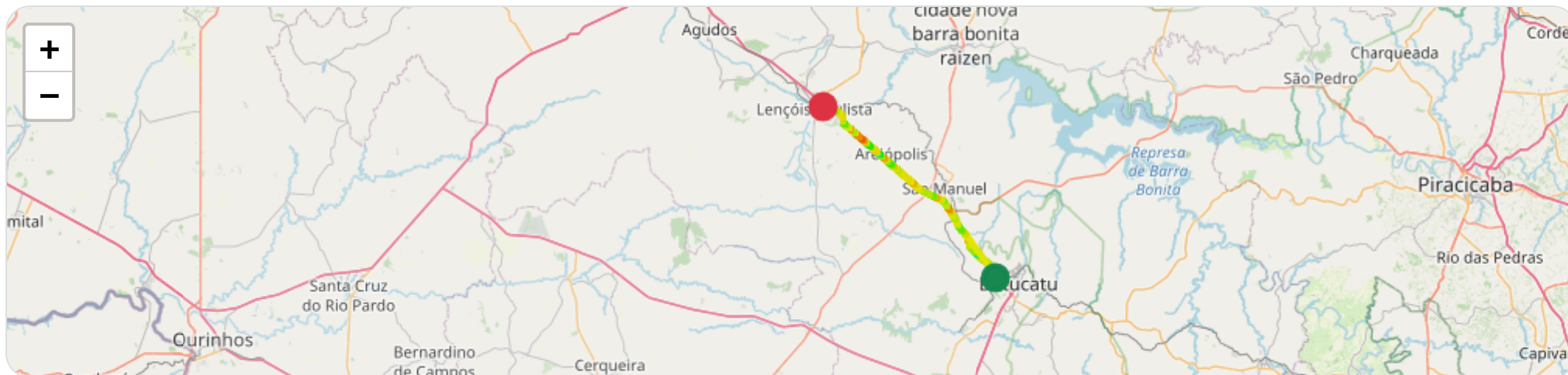
Ⓜ Paradas

#	Início	Fim	Duração	Endereço	Maps
Nenhuma parada detectada.					

Início: 12/01/2026, 10:34:17 **Fim:** 12/01/2026, 11:18:59 **Duração:** 0h 44m **Distância:** 50 km **Vel. Máx:** 111 km/h

► **Partida:** Botucatu, São Paulo

■ **Chegada:** Rua Lucio de Oliveira Lima, Lençóis Paulista, São Paulo



☰ **Posições (todas)**

Filtro global aplicado automaticamente

Data/Hora	Vel. (km/h)	Lat/Lon	Endereço	Link
12/01/2026, 10:34:17	15	-22.87757, -48.48331	Botucatu, São Paulo	Abrir
12/01/2026, 10:34:26	25	-22.87795, -48.48364	Botucatu, São Paulo	Abrir
12/01/2026, 10:34:35	22	-22.87833, -48.48396	Botucatu, São Paulo	Abrir
12/01/2026, 10:34:43	16	-22.87863, -48.48413	Botucatu, São Paulo	Abrir
12/01/2026, 10:34:53	29	-22.87923, -48.48425	Rodovia Antonio Butignoli, Rubião Júnior, Botucatu, São Paulo	Abrir
12/01/2026, 10:34:59	38	-22.87966, -48.48451	Rodovia Antonio Butignoli, Rubião Júnior, Botucatu, São Paulo	Abrir
12/01/2026, 10:35:05	48	-22.88025, -48.48488	Rodovia Antonio Butignoli, Rubião Júnior, Botucatu, São Paulo	Abrir
12/01/2026, 10:35:09	51	-22.88068, -48.48515	Rodovia Antonio Butignoli, Rubião Júnior, Botucatu, São Paulo	Abrir
12/01/2026, 10:35:13	54	-22.88113, -48.48545	Rodovia Antonio Butignoli, Rubião Júnior, Botucatu, São Paulo	Abrir
12/01/2026, 10:35:18	55	-22.88173, -48.48582	Rodovia Antonio Butignoli, Rubião Júnior, Botucatu, São Paulo	Abrir
12/01/2026, 10:35:21	56	-22.88209, -48.48606	Rodovia Antonio Butignoli, Rubião Júnior, Botucatu, São Paulo	Abrir
12/01/2026, 10:35:25	56	-22.88258, -48.48636	Botucatu, São Paulo	Abrir
12/01/2026, 10:35:29	55	-22.88308, -48.48668	Rodovia Antonio Butignoli, Rubião Júnior, Botucatu, São Paulo	Abrir
12/01/2026, 10:35:32	37	-22.88336, -48.48689	Rodovia Antonio Butignoli, Rubião Júnior, Botucatu, São Paulo	Abrir
12/01/2026, 10:36:09	0	-22.87741, -48.48332	Botucatu, São Paulo	Abrir
12/01/2026, 10:37:33	18	-22.88381, -48.48713	Rodovia Antonio Butignoli, Rubião Júnior, Botucatu, São Paulo	Abrir
12/01/2026, 10:37:41	30	-22.88426, -48.48736	Rodovia Antonio Butignoli, Rubião Júnior, Botucatu, São Paulo	Abrir
12/01/2026, 10:37:47	44	-22.88481, -48.48761	Rodovia Antonio Butignoli, Rubião Júnior, Botucatu, São Paulo	Abrir
12/01/2026, 10:37:51	44	-22.88522, -48.48780	Rodovia Antonio Butignoli, Rubião Júnior, Botucatu, São Paulo	Abrir
12/01/2026, 10:37:56	25	-22.88557, -48.48802	Rodovia Antonio Butignoli, Rubião Júnior, Botucatu, São Paulo	Abrir
12/01/2026, 10:37:59	24	-22.88557, -48.48820	Rubião Júnior, Botucatu, São Paulo	Abrir
12/01/2026, 10:38:01	23	-22.88547, -48.48828	Rubião Júnior, Botucatu, São Paulo	Abrir

Data/Hora	Vel. (km/h)	Lat/Lon	Endereço	Link
12/01/2026, 10:38:03	22	-22.88537, -48.48828	Rubião Júnior, Botucatu, São Paulo	Abrir
12/01/2026, 10:38:11	29	-22.88489, -48.48803	Rubião Júnior, Botucatu, São Paulo	Abrir
12/01/2026, 10:38:17	31	-22.88447, -48.48783	Rubião Júnior, Botucatu, São Paulo	Abrir
12/01/2026, 10:38:25	19	-22.88410, -48.48755	Rubião Júnior, Botucatu, São Paulo	Abrir
12/01/2026, 10:38:27	25	-22.88411, -48.48742	Rubião Júnior, Botucatu, São Paulo	Abrir
12/01/2026, 10:38:35	23	-22.88440, -48.48693	Rubião Júnior, Botucatu, São Paulo	Abrir
12/01/2026, 10:38:37	25	-22.88452, -48.48692	Rubião Júnior, Botucatu, São Paulo	Abrir
12/01/2026, 10:38:43	35	-22.88496, -48.48711	Rubião Júnior, Botucatu, São Paulo	Abrir
12/01/2026, 10:38:49	29	-22.88546, -48.48732	Rubião Júnior, Botucatu, São Paulo	Abrir
12/01/2026, 10:38:53	21	-22.88561, -48.48749	Rubião Júnior, Botucatu, São Paulo	Abrir
12/01/2026, 10:38:55	22	-22.88558, -48.48761	Rubião Júnior, Botucatu, São Paulo	Abrir
12/01/2026, 10:38:58	23	-22.88544, -48.48770	Rodovia Antonio Butignoli, Rubião Júnior, Botucatu, São Paulo	Abrir
12/01/2026, 10:39:03	34	-22.88509, -48.48761	Rodovia Antonio Butignoli, Rubião Júnior, Botucatu, São Paulo	Abrir
12/01/2026, 10:39:09	46	-22.88450, -48.48734	Rodovia Antonio Butignoli, Rubião Júnior, Botucatu, São Paulo	Abrir
12/01/2026, 10:39:13	52	-22.88405, -48.48711	Rodovia Antonio Butignoli, Rubião Júnior, Botucatu, São Paulo	Abrir
12/01/2026, 10:39:17	57	-22.88355, -48.48682	Rodovia Antonio Butignoli, Rubião Júnior, Botucatu, São Paulo	Abrir
12/01/2026, 10:39:21	59	-22.88304, -48.48649	Rodovia Antonio Butignoli, Rubião Júnior, Botucatu, São Paulo	Abrir
12/01/2026, 10:39:25	61	-22.88252, -48.48616	Rodovia Antonio Butignoli, Rubião Júnior, Botucatu, São Paulo	Abrir
12/01/2026, 10:39:30	62	-22.88184, -48.48573	Rodovia Antonio Butignoli, Rubião Júnior, Botucatu, São Paulo	Abrir
12/01/2026, 10:39:34	64	-22.88129, -48.48538	Rodovia Antonio Butignoli, Rubião Júnior, Botucatu, São Paulo	Abrir
12/01/2026, 10:39:37	67	-22.88087, -48.48510	Rodovia Antonio Butignoli, Rubião Júnior, Botucatu, São Paulo	Abrir
12/01/2026, 10:39:41	69	-22.88027, -48.48472	Rodovia Antonio Butignoli, Rubião Júnior, Botucatu, São Paulo	Abrir

Data/Hora	Vel. (km/h)	Lat/Lon	Endereço	Link
12/01/2026, 10:39:45	68	-22.87966, -48.48435	Rodovia Antonio Butignoli, Rubião Júnior, Botucatu, São Paulo	Abrir
12/01/2026, 10:39:49	67	-22.87907, -48.48398	Rodovia Antonio Butignoli, Rubião Júnior, Botucatu, São Paulo	Abrir
12/01/2026, 10:39:53	65	-22.87850, -48.48362	Rodovia Antonio Butignoli, Rubião Júnior, Botucatu, São Paulo	Abrir
12/01/2026, 10:39:57	63	-22.87797, -48.48322	Rodovia Antonio Butignoli, Rubião Júnior, Botucatu, São Paulo	Abrir
12/01/2026, 10:40:00	61	-22.87762, -48.48288	Rodovia Antonio Butignoli, Rubião Júnior, Botucatu, São Paulo	Abrir
12/01/2026, 10:40:05	60	-22.87712, -48.48224	Rodovia Antonio Butignoli, Rubião Júnior, Botucatu, São Paulo	Abrir
12/01/2026, 10:40:09	60	-22.87679, -48.48169	Rodovia Antonio Butignoli, Botucatu, São Paulo	Abrir
12/01/2026, 10:40:13	60	-22.87646, -48.48113	Rodovia Antonio Butignoli, Botucatu, São Paulo	Abrir
12/01/2026, 10:40:17	58	-22.87615, -48.48060	Rodovia Antonio Butignoli, Botucatu, São Paulo	Abrir
12/01/2026, 10:40:21	55	-22.87585, -48.48007	Rodovia Marechal Rondon, Botucatu, São Paulo	Abrir
12/01/2026, 10:40:25	50	-22.87558, -48.47958	Rodovia Antonio Butignoli, Botucatu, São Paulo	Abrir
12/01/2026, 10:40:31	32	-22.87547, -48.47900	Avenida Deputado Dante Delamnto, Botucatu, São Paulo	Abrir
12/01/2026, 10:40:35	34	-22.87572, -48.47880	Avenida Deputado Dante Delamnto, Botucatu, São Paulo	Abrir
12/01/2026, 10:40:41	34	-22.87624, -48.47893	Rodovia Marechal Rondon, Vila Antártica, Botucatu, São Paulo	Abrir
12/01/2026, 10:40:45	32	-22.87640, -48.47922	Rodovia Marechal Rondon, Vila Antártica, Botucatu, São Paulo	Abrir
12/01/2026, 10:40:49	32	-22.87629, -48.47955	Rodovia Marechal Rondon, Vila Antártica, Botucatu, São Paulo	Abrir
12/01/2026, 10:40:55	36	-22.87585, -48.47985	Rodovia Marechal Rondon, Botucatu, São Paulo	Abrir
12/01/2026, 10:41:00	48	-22.87538, -48.48015	Rodovia Marechal Rondon, Botucatu, São Paulo	Abrir
12/01/2026, 10:41:05	54	-22.87482, -48.48048	Rodovia Marechal Rondon, Botucatu, São Paulo	Abrir
12/01/2026, 10:41:09	58	-22.87432, -48.48077	Rodovia Marechal Rondon, Botucatu, São Paulo	Abrir
12/01/2026, 10:41:13	57	-22.87380, -48.48107	Rodovia Marechal Rondon, Botucatu, São Paulo	Abrir
12/01/2026, 10:41:17	54	-22.87331, -48.48136	Rodovia Marechal Rondon, Botucatu, São Paulo	Abrir

Data/Hora	Vel. (km/h)	Lat/Lon	Endereço	Link
12/01/2026, 10:41:21	57	-22.87282, -48.48165	Rodovia Marechal Rondon, Botucatu, São Paulo	Abrir
12/01/2026, 10:41:25	62	-22.87230, -48.48196	Rodovia Marechal Rondon, Botucatu, São Paulo	Abrir
12/01/2026, 10:41:29	67	-22.87172, -48.48230	Rodovia Marechal Rondon, Botucatu, São Paulo	Abrir
12/01/2026, 10:41:33	72	-22.87110, -48.48267	Rodovia Marechal Rondon, Botucatu, São Paulo	Abrir
12/01/2026, 10:41:37	74	-22.87044, -48.48306	Rodovia Marechal Rondon, Botucatu, São Paulo	Abrir
12/01/2026, 10:41:41	73	-22.86979, -48.48345	Rodovia Marechal Rondon, Botucatu, São Paulo	Abrir
12/01/2026, 10:41:45	74	-22.86914, -48.48383	Rodovia Marechal Rondon, Botucatu, São Paulo	Abrir
12/01/2026, 10:41:49	77	-22.86847, -48.48423	Rodovia Marechal Rondon, Botucatu, São Paulo	Abrir
12/01/2026, 10:41:53	80	-22.86778, -48.48464	Rodovia Marechal Rondon, Botucatu, São Paulo	Abrir
12/01/2026, 10:41:57	81	-22.86706, -48.48506	Rodovia Marechal Rondon, Botucatu, São Paulo	Abrir
12/01/2026, 10:42:00	79	-22.86652, -48.48538	Rodovia Marechal Rondon, Botucatu, São Paulo	Abrir
12/01/2026, 10:42:05	75	-22.86568, -48.48588	Rodovia Marechal Rondon, Botucatu, São Paulo	Abrir
12/01/2026, 10:42:09	72	-22.86503, -48.48627	Rodovia Marechal Rondon, Botucatu, São Paulo	Abrir
12/01/2026, 10:42:13	72	-22.86440, -48.48665	Rodovia Marechal Rondon, Botucatu, São Paulo	Abrir
12/01/2026, 10:42:17	74	-22.86375, -48.48702	Rodovia Marechal Rondon, Botucatu, São Paulo	Abrir
12/01/2026, 10:42:21	78	-22.86307, -48.48742	Rodovia Marechal Rondon, Botucatu, São Paulo	Abrir
12/01/2026, 10:42:25	81	-22.86236, -48.48783	Rodovia Marechal Rondon, Botucatu, São Paulo	Abrir
12/01/2026, 10:42:29	83	-22.86163, -48.48826	Rodovia Marechal Rondon, Botucatu, São Paulo	Abrir
12/01/2026, 10:42:33	82	-22.86090, -48.48869	Rodovia Marechal Rondon, Botucatu, São Paulo	Abrir
12/01/2026, 10:42:37	80	-22.86019, -48.48912	Rodovia Marechal Rondon, Botucatu, São Paulo	Abrir
12/01/2026, 10:42:41	79	-22.85948, -48.48953	Rodovia Marechal Rondon, Botucatu, São Paulo	Abrir
12/01/2026, 10:42:45	79	-22.85879, -48.48994	Rodovia Marechal Rondon, Botucatu, São Paulo	Abrir

Data/Hora	Vel. (km/h)	Lat/Lon	Endereço	Link
12/01/2026, 10:42:49	80	-22.85810, -48.49039	Rodovia Marechal Rondon, Botucatu, São Paulo	Abrir
12/01/2026, 10:42:53	81	-22.85743, -48.49088	Rodovia Marechal Rondon, Botucatu, São Paulo	Abrir
12/01/2026, 10:42:57	82	-22.85678, -48.49142	Rodovia Marechal Rondon, Botucatu, São Paulo	Abrir
12/01/2026, 10:43:00	84	-22.85630, -48.49186	Rodovia Marechal Rondon, Botucatu, São Paulo	Abrir
12/01/2026, 10:43:05	81	-22.85553, -48.49264	Rodovia Marechal Rondon, Botucatu, São Paulo	Abrir
12/01/2026, 10:43:09	83	-22.85496, -48.49329	Rodovia Marechal Rondon, Botucatu, São Paulo	Abrir
12/01/2026, 10:43:13	85	-22.85442, -48.49400	Rodovia Marechal Rondon, Botucatu, São Paulo	Abrir
12/01/2026, 10:43:17	85	-22.85391, -48.49474	Rodovia Marechal Rondon, Botucatu, São Paulo	Abrir
12/01/2026, 10:43:21	82	-22.85344, -48.49548	Rodovia Marechal Rondon, Botucatu, São Paulo	Abrir
12/01/2026, 10:43:25	84	-22.85298, -48.49623	Rodovia Marechal Rondon, Botucatu, São Paulo	Abrir
12/01/2026, 10:43:29	85	-22.85251, -48.49700	Rodovia Marechal Rondon, Botucatu, São Paulo	Abrir
12/01/2026, 10:43:33	87	-22.85203, -48.49777	Rodovia Marechal Rondon, Botucatu, São Paulo	Abrir
12/01/2026, 10:43:37	87	-22.85154, -48.49857	Rodovia Marechal Rondon, Botucatu, São Paulo	Abrir
12/01/2026, 10:43:41	86	-22.85106, -48.49935	Rodovia Marechal Rondon, Botucatu, São Paulo	Abrir
12/01/2026, 10:43:45	84	-22.85058, -48.50012	Rodovia Marechal Rondon, Botucatu, São Paulo	Abrir
12/01/2026, 10:43:49	80	-22.85012, -48.50086	Rodovia Marechal Rondon, Botucatu, São Paulo	Abrir
12/01/2026, 10:43:53	78	-22.84968, -48.50158	Rodovia Marechal Rondon, Botucatu, São Paulo	Abrir
12/01/2026, 10:43:57	75	-22.84926, -48.50227	Rodovia Marechal Rondon, Botucatu, São Paulo	Abrir
12/01/2026, 10:44:01	74	-22.84884, -48.50295	Rodovia Marechal Rondon, Botucatu, São Paulo	Abrir
12/01/2026, 10:44:05	74	-22.84843, -48.50362	Rodovia Marechal Rondon, Botucatu, São Paulo	Abrir
12/01/2026, 10:44:09	77	-22.84801, -48.50430	Rodovia Marechal Rondon, Botucatu, São Paulo	Abrir
12/01/2026, 10:44:12	79	-22.84768, -48.50483	Rodovia Marechal Rondon, Botucatu, São Paulo	Abrir

Data/Hora	Vel. (km/h)	Lat/Lon	Endereço	Link
12/01/2026, 10:44:17	84	-22.84711, -48.50575	Rodovia Marechal Rondon, Botucatu, São Paulo	Abrir
12/01/2026, 10:44:21	87	-22.84663, -48.50653	Rodovia Marechal Rondon, Botucatu, São Paulo	Abrir
12/01/2026, 10:44:25	90	-22.84613, -48.50733	Rodovia Marechal Rondon, Botucatu, São Paulo	Abrir
12/01/2026, 10:44:27	92	-22.84587, -48.50774	Rodovia Marechal Rondon, Botucatu, São Paulo	Abrir
12/01/2026, 10:44:29	93	-22.84560, -48.50815	Rodovia Marechal Rondon, Botucatu, São Paulo	Abrir
12/01/2026, 10:44:31	94	-22.84530, -48.50854	Rodovia Marechal Rondon, Botucatu, São Paulo	Abrir
12/01/2026, 10:44:33	95	-22.84497, -48.50892	Rodovia Marechal Rondon, Botucatu, São Paulo	Abrir
12/01/2026, 10:44:35	96	-22.84464, -48.50930	Rodovia Marechal Rondon, Botucatu, São Paulo	Abrir
12/01/2026, 10:44:37	95	-22.84430, -48.50966	Rodovia Marechal Rondon, Botucatu, São Paulo	Abrir
12/01/2026, 10:44:39	94	-22.84396, -48.51003	Rodovia Marechal Rondon, Botucatu, São Paulo	Abrir
12/01/2026, 10:44:41	91	-22.84364, -48.51038	Rodovia Marechal Rondon, Botucatu, São Paulo	Abrir
12/01/2026, 10:44:43	87	-22.84332, -48.51072	Rodovia Marechal Rondon, Botucatu, São Paulo	Abrir
12/01/2026, 10:44:47	79	-22.84274, -48.51136	Rodovia Marechal Rondon, Botucatu, São Paulo	Abrir
12/01/2026, 10:44:51	77	-22.84218, -48.51196	Rodovia Marechal Rondon, Botucatu, São Paulo	Abrir
12/01/2026, 10:44:55	75	-22.84164, -48.51254	Rodovia Marechal Rondon, Botucatu, São Paulo	Abrir
12/01/2026, 10:44:59	73	-22.84111, -48.51312	Rodovia Marechal Rondon, Botucatu, São Paulo	Abrir
12/01/2026, 10:45:03	72	-22.84059, -48.51368	Rodovia Marechal Rondon, Botucatu, São Paulo	Abrir
12/01/2026, 10:45:07	71	-22.84009, -48.51424	Rodovia Marechal Rondon, Botucatu, São Paulo	Abrir
12/01/2026, 10:45:11	70	-22.83958, -48.51477	Rodovia Marechal Rondon, Botucatu, São Paulo	Abrir
12/01/2026, 10:45:15	66	-22.83909, -48.51529	Rodovia Marechal Rondon, Botucatu, São Paulo	Abrir
12/01/2026, 10:45:19	58	-22.83865, -48.51577	Rodovia Marechal Rondon, Botucatu, São Paulo	Abrir
12/01/2026, 10:45:23	40	-22.83830, -48.51616	Rodovia Marechal Rondon, Botucatu, São Paulo	Abrir

Data/Hora	Vel. (km/h)	Lat/Lon	Endereço	Link
12/01/2026, 10:45:28	27	-22.83803, -48.51646	Rodovia Marechal Rondon, Botucatu, São Paulo	Abrir
12/01/2026, 10:45:37	37	-22.83756, -48.51698	Rodovia Marechal Rondon, Botucatu, São Paulo	Abrir
12/01/2026, 10:45:43	57	-22.83705, -48.51756	Rodovia Marechal Rondon, Botucatu, São Paulo	Abrir
12/01/2026, 10:45:47	64	-22.83661, -48.51802	Rodovia Marechal Rondon, Botucatu, São Paulo	Abrir
12/01/2026, 10:45:51	72	-22.83612, -48.51855	Rodovia Marechal Rondon, Botucatu, São Paulo	Abrir
12/01/2026, 10:45:55	79	-22.83559, -48.51914	Rodovia Marechal Rondon, Botucatu, São Paulo	Abrir
12/01/2026, 10:45:59	82	-22.83501, -48.51976	Rodovia Marechal Rondon, Botucatu, São Paulo	Abrir
12/01/2026, 10:46:03	82	-22.83443, -48.52039	Rodovia Marechal Rondon, Botucatu, São Paulo	Abrir
12/01/2026, 10:46:07	82	-22.83384, -48.52102	Rodovia Marechal Rondon, Botucatu, São Paulo	Abrir
12/01/2026, 10:46:11	82	-22.83326, -48.52165	Rodovia Marechal Rondon, Botucatu, São Paulo	Abrir
12/01/2026, 10:46:15	82	-22.83268, -48.52228	Rodovia Marechal Rondon, Botucatu, São Paulo	Abrir
12/01/2026, 10:46:19	82	-22.83210, -48.52291	Rodovia Marechal Rondon, Botucatu, São Paulo	Abrir
12/01/2026, 10:46:23	82	-22.83152, -48.52354	Rodovia Marechal Rondon, Botucatu, São Paulo	Abrir
12/01/2026, 10:46:27	82	-22.83094, -48.52417	Rodovia Marechal Rondon, Botucatu, São Paulo	Abrir
12/01/2026, 10:46:31	81	-22.83036, -48.52480	Rodovia Marechal Rondon, Botucatu, São Paulo	Abrir
12/01/2026, 10:46:35	79	-22.82979, -48.52542	Rodovia Marechal Rondon, Botucatu, São Paulo	Abrir
12/01/2026, 10:46:38	80	-22.82936, -48.52588	Rodovia Marechal Rondon, Botucatu, São Paulo	Abrir
12/01/2026, 10:46:42	80	-22.82879, -48.52650	Rodovia Marechal Rondon, Botucatu, São Paulo	Abrir
12/01/2026, 10:46:47	80	-22.82807, -48.52725	Rodovia Marechal Rondon, Botucatu, São Paulo	Abrir
12/01/2026, 10:46:51	81	-22.82744, -48.52781	Rodovia Marechal Rondon, Botucatu, São Paulo	Abrir
12/01/2026, 10:46:55	82	-22.82675, -48.52831	Rodovia Marechal Rondon, Botucatu, São Paulo	Abrir
12/01/2026, 10:46:59	82	-22.82603, -48.52875	Rodovia Marechal Rondon, Botucatu, São Paulo	Abrir

Data/Hora	Vel. (km/h)	Lat/Lon	Endereço	Link
12/01/2026, 10:47:03	84	-22.82526, -48.52911	Rodovia Marechal Rondon, Botucatu, São Paulo	Abrir
12/01/2026, 10:47:07	83	-22.82447, -48.52939	Rodovia Marechal Rondon, Botucatu, São Paulo	Abrir
12/01/2026, 10:47:11	85	-22.82364, -48.52960	Rodovia Marechal Rondon, Botucatu, São Paulo	Abrir
12/01/2026, 10:47:15	86	-22.82279, -48.52976	Rodovia Marechal Rondon, Botucatu, São Paulo	Abrir
12/01/2026, 10:47:19	88	-22.82192, -48.52992	Rodovia Marechal Rondon, Botucatu, São Paulo	Abrir
12/01/2026, 10:47:23	89	-22.82104, -48.53008	Rodovia Marechal Rondon, Botucatu, São Paulo	Abrir
12/01/2026, 10:47:25	90	-22.82060, -48.53017	Rodovia Marechal Rondon, Botucatu, São Paulo	Abrir
12/01/2026, 10:47:27	91	-22.82015, -48.53025	Rodovia Marechal Rondon, Botucatu, São Paulo	Abrir
12/01/2026, 10:47:30	91	-22.81947, -48.53037	Rodovia Marechal Rondon, Botucatu, São Paulo	Abrir
12/01/2026, 10:47:32	92	-22.81901, -48.53046	Rodovia Marechal Rondon, Botucatu, São Paulo	Abrir
12/01/2026, 10:47:33	92	-22.81878, -48.53050	Rodovia Marechal Rondon, Botucatu, São Paulo	Abrir
12/01/2026, 10:47:35	93	-22.81832, -48.53059	Rodovia Marechal Rondon, Botucatu, São Paulo	Abrir
12/01/2026, 10:47:37	94	-22.81786, -48.53068	Rodovia Marechal Rondon, Botucatu, São Paulo	Abrir
12/01/2026, 10:47:39	94	-22.81739, -48.53076	Rodovia Marechal Rondon, Botucatu, São Paulo	Abrir
12/01/2026, 10:47:41	95	-22.81692, -48.53085	Rodovia Marechal Rondon, Botucatu, São Paulo	Abrir
12/01/2026, 10:47:43	95	-22.81645, -48.53093	Rodovia Marechal Rondon, Botucatu, São Paulo	Abrir
12/01/2026, 10:47:45	96	-22.81598, -48.53102	Rodovia Marechal Rondon, Botucatu, São Paulo	Abrir
12/01/2026, 10:47:46	96	-22.81574, -48.53107	Rodovia Marechal Rondon, Botucatu, São Paulo	Abrir
12/01/2026, 10:47:48	96	-22.81526, -48.53116	Rodovia Marechal Rondon, Botucatu, São Paulo	Abrir
12/01/2026, 10:47:50	97	-22.81478, -48.53125	Rodovia Marechal Rondon, Botucatu, São Paulo	Abrir
12/01/2026, 10:47:53	98	-22.81405, -48.53138	Rodovia Marechal Rondon, Botucatu, São Paulo	Abrir
12/01/2026, 10:47:55	97	-22.81357, -48.53147	Rodovia Marechal Rondon, Botucatu, São Paulo	Abrir

Data/Hora	Vel. (km/h)	Lat/Lon	Endereço	Link
12/01/2026, 10:47:57	96	-22.81309, -48.53156	Rodovia Marechal Rondon, São Manuel, São Paulo	Abrir
12/01/2026, 10:47:59	92	-22.81262, -48.53165	Rodovia Marechal Rondon, São Manuel, São Paulo	Abrir
12/01/2026, 10:48:01	88	-22.81218, -48.53175	Rodovia Marechal Rondon, São Manuel, São Paulo	Abrir
12/01/2026, 10:48:05	82	-22.81136, -48.53198	Rodovia Marechal Rondon, São Manuel, São Paulo	Abrir
12/01/2026, 10:48:09	83	-22.81059, -48.53231	Rodovia Marechal Rondon, São Manuel, São Paulo	Abrir
12/01/2026, 10:48:13	88	-22.80983, -48.53275	Rodovia Marechal Rondon, São Manuel, São Paulo	Abrir
12/01/2026, 10:48:17	90	-22.80909, -48.53330	Rodovia Marechal Rondon, São Manuel, São Paulo	Abrir
12/01/2026, 10:48:19	91	-22.80874, -48.53362	Rodovia Marechal Rondon, São Manuel, São Paulo	Abrir
12/01/2026, 10:48:21	92	-22.80840, -48.53395	Rodovia Marechal Rondon, São Manuel, São Paulo	Abrir
12/01/2026, 10:48:23	92	-22.80805, -48.53429	Rodovia Marechal Rondon, São Manuel, São Paulo	Abrir
12/01/2026, 10:48:25	86	-22.85106, -48.49935	Rodovia Marechal Rondon, Botucatu, São Paulo	Abrir
12/01/2026, 10:48:25	93	-22.80771, -48.53463	Rodovia Marechal Rondon, São Manuel, São Paulo	Abrir
12/01/2026, 10:48:28	92	-22.80719, -48.53514	Rodovia Marechal Rondon, São Manuel, São Paulo	Abrir
12/01/2026, 10:48:29	92	-22.80701, -48.53531	Rodovia Marechal Rondon, São Manuel, São Paulo	Abrir
12/01/2026, 10:48:32	92	-22.80650, -48.53582	Rodovia Marechal Rondon, São Manuel, São Paulo	Abrir
12/01/2026, 10:48:33	92	-22.80633, -48.53599	Rodovia Marechal Rondon, São Manuel, São Paulo	Abrir
12/01/2026, 10:48:36	92	-22.80580, -48.53649	Rodovia Marechal Rondon, São Manuel, São Paulo	Abrir
12/01/2026, 10:48:37	92	-22.80563, -48.53666	Rodovia Marechal Rondon, São Manuel, São Paulo	Abrir
12/01/2026, 10:48:39	92	-22.80529, -48.53700	Rodovia Marechal Rondon, São Manuel, São Paulo	Abrir
12/01/2026, 10:48:42	91	-22.80478, -48.53750	Rodovia Marechal Rondon, São Manuel, São Paulo	Abrir
12/01/2026, 10:48:44	89	-22.80445, -48.53784	Rodovia Marechal Rondon, São Manuel, São Paulo	Abrir
12/01/2026, 10:48:47	86	-22.80396, -48.53831	Rodovia Marechal Rondon, São Manuel, São Paulo	Abrir

Data/Hora	Vel. (km/h)	Lat/Lon	Endereço	Link
12/01/2026, 10:48:51	83	-22.80335, -48.53893	Rodovia Marechal Rondon, São Manuel, São Paulo	Abrir
12/01/2026, 10:48:55	83	-22.80273, -48.53954	Rodovia Marechal Rondon, São Manuel, São Paulo	Abrir
12/01/2026, 10:48:59	80	-22.80212, -48.54013	Rodovia Marechal Rondon, São Manuel, São Paulo	Abrir
12/01/2026, 10:49:03	78	-22.80153, -48.54071	Rodovia Marechal Rondon, São Manuel, São Paulo	Abrir
12/01/2026, 10:49:07	77	-22.80096, -48.54127	Rodovia Marechal Rondon, São Manuel, São Paulo	Abrir
12/01/2026, 10:49:11	76	-22.80039, -48.54183	Rodovia Marechal Rondon, São Manuel, São Paulo	Abrir
12/01/2026, 10:49:15	75	-22.79983, -48.54238	Rodovia Marechal Rondon, São Manuel, São Paulo	Abrir
12/01/2026, 10:49:19	74	-22.79927, -48.54292	Rodovia Marechal Rondon, São Manuel, São Paulo	Abrir
12/01/2026, 10:49:23	73	-22.79873, -48.54346	Rodovia Marechal Rondon, São Manuel, São Paulo	Abrir
12/01/2026, 10:49:27	73	-22.79818, -48.54399	Rodovia Marechal Rondon, São Manuel, São Paulo	Abrir
12/01/2026, 10:49:31	72	-22.79764, -48.54452	Rodovia Marechal Rondon, São Manuel, São Paulo	Abrir
12/01/2026, 10:49:35	72	-22.79710, -48.54505	Rodovia Marechal Rondon, São Manuel, São Paulo	Abrir
12/01/2026, 10:49:39	72	-22.79657, -48.54558	Rodovia Marechal Rondon, São Manuel, São Paulo	Abrir
12/01/2026, 10:49:42	72	-22.79617, -48.54597	Rodovia Marechal Rondon, São Manuel, São Paulo	Abrir
12/01/2026, 10:49:47	71	-22.79549, -48.54661	Rodovia Marechal Rondon, São Manuel, São Paulo	Abrir
12/01/2026, 10:49:51	73	-22.79491, -48.54709	Rodovia Marechal Rondon, São Manuel, São Paulo	Abrir
12/01/2026, 10:49:55	75	-22.79430, -48.54756	Rodovia Marechal Rondon, São Manuel, São Paulo	Abrir
12/01/2026, 10:49:59	77	-22.79365, -48.54800	Rodovia Marechal Rondon, São Manuel, São Paulo	Abrir
12/01/2026, 10:50:03	79	-22.79296, -48.54840	Rodovia Marechal Rondon, São Manuel, São Paulo	Abrir
12/01/2026, 10:50:07	81	-22.79223, -48.54878	Rodovia Marechal Rondon, São Manuel, São Paulo	Abrir
12/01/2026, 10:50:11	84	-22.79147, -48.54913	Rodovia Marechal Rondon, São Manuel, São Paulo	Abrir
12/01/2026, 10:50:15	86	-22.79067, -48.54949	Rodovia Marechal Rondon, São Manuel, São Paulo	Abrir

Data/Hora	Vel. (km/h)	Lat/Lon	Endereço	Link
12/01/2026, 10:50:19	87	-22.78987, -48.54984	Rodovia Marechal Rondon, São Manuel, São Paulo	Abrir
12/01/2026, 10:50:23	86	-22.78906, -48.55021	Rodovia Marechal Rondon, São Manuel, São Paulo	Abrir
12/01/2026, 10:50:23	86	-22.78906, -48.55021	Rodovia Marechal Rondon, São Manuel, São Paulo	Abrir
12/01/2026, 10:50:23	86	-22.78906, -48.55021	Rodovia Marechal Rondon, São Manuel, São Paulo	Abrir
12/01/2026, 10:50:27	87	-22.78825, -48.55056	Rodovia Marechal Rondon, São Manuel, São Paulo	Abrir
12/01/2026, 10:50:31	88	-22.78743, -48.55093	Rodovia Marechal Rondon, São Manuel, São Paulo	Abrir
12/01/2026, 10:50:35	90	-22.78660, -48.55130	Rodovia Marechal Rondon, São Manuel, São Paulo	Abrir
12/01/2026, 10:50:37	90	-22.78619, -48.55149	Rodovia Marechal Rondon, São Manuel, São Paulo	Abrir
12/01/2026, 10:50:40	89	-22.78556, -48.55176	Rodovia Marechal Rondon, São Manuel, São Paulo	Abrir
12/01/2026, 10:50:44	88	-22.78474, -48.55213	Rodovia Marechal Rondon, São Manuel, São Paulo	Abrir
12/01/2026, 10:50:49	86	-22.78372, -48.55258	Rodovia Marechal Rondon, São Manuel, São Paulo	Abrir
12/01/2026, 10:50:53	86	-22.78293, -48.55295	Rodovia Marechal Rondon, São Manuel, São Paulo	Abrir
12/01/2026, 10:50:57	85	-22.78216, -48.55337	Rodovia Marechal Rondon, São Manuel, São Paulo	Abrir
12/01/2026, 10:51:01	82	-22.78142, -48.55381	Rodovia Marechal Rondon, São Manuel, São Paulo	Abrir
12/01/2026, 10:51:05	82	-22.78072, -48.55429	Rodovia Marechal Rondon, São Manuel, São Paulo	Abrir
12/01/2026, 10:51:09	82	-22.78004, -48.55478	Rodovia Marechal Rondon, São Manuel, São Paulo	Abrir
12/01/2026, 10:51:13	84	-22.77933, -48.55527	Rodovia Marechal Rondon, São Manuel, São Paulo	Abrir
12/01/2026, 10:51:17	85	-22.77862, -48.55577	Rodovia Marechal Rondon, São Manuel, São Paulo	Abrir
12/01/2026, 10:51:21	86	-22.77790, -48.55629	Rodovia Marechal Rondon, São Manuel, São Paulo	Abrir
12/01/2026, 10:51:25	88	-22.77716, -48.55681	Rodovia Marechal Rondon, São Manuel, São Paulo	Abrir
12/01/2026, 10:51:29	88	-22.77642, -48.55733	Rodovia Marechal Rondon, São Manuel, São Paulo	Abrir
12/01/2026, 10:51:33	87	-22.77569, -48.55785	Rodovia Marechal Rondon, São Manuel, São Paulo	Abrir

Data/Hora	Vel. (km/h)	Lat/Lon	Endereço	Link
12/01/2026, 10:51:37	87	-22.77495, -48.55837	Rodovia Marechal Rondon, São Manuel, São Paulo	Abrir
12/01/2026, 10:51:41	86	-22.77422, -48.55889	Rodovia Marechal Rondon, São Manuel, São Paulo	Abrir
12/01/2026, 10:51:45	85	-22.77350, -48.55940	Rodovia Marechal Rondon, São Manuel, São Paulo	Abrir
12/01/2026, 10:51:49	89	-22.77276, -48.55992	Rodovia Marechal Rondon, São Manuel, São Paulo	Abrir
12/01/2026, 10:51:53	90	-22.77201, -48.56045	Rodovia Marechal Rondon, São Manuel, São Paulo	Abrir
12/01/2026, 10:51:55	90	-22.77162, -48.56072	Rodovia Marechal Rondon, São Manuel, São Paulo	Abrir
12/01/2026, 10:51:56	90	-22.77143, -48.56085	Rodovia Marechal Rondon, São Manuel, São Paulo	Abrir
12/01/2026, 10:51:58	91	-22.77105, -48.56112	Rodovia Marechal Rondon, São Manuel, São Paulo	Abrir
12/01/2026, 10:52:00	92	-22.77067, -48.56140	Rodovia Marechal Rondon, São Manuel, São Paulo	Abrir
12/01/2026, 10:52:03	93	-22.77008, -48.56181	Rodovia Marechal Rondon, São Manuel, São Paulo	Abrir
12/01/2026, 10:52:05	94	-22.76969, -48.56209	Rodovia Marechal Rondon, São Manuel, São Paulo	Abrir
12/01/2026, 10:52:07	94	-22.76929, -48.56237	Rodovia Marechal Rondon, São Manuel, São Paulo	Abrir
12/01/2026, 10:52:09	95	-22.76889, -48.56265	Rodovia Marechal Rondon, São Manuel, São Paulo	Abrir
12/01/2026, 10:52:11	96	-22.76849, -48.56294	Rodovia Marechal Rondon, São Manuel, São Paulo	Abrir
12/01/2026, 10:52:13	97	-22.76808, -48.56323	Rodovia Marechal Rondon, São Manuel, São Paulo	Abrir
12/01/2026, 10:52:15	97	-22.76767, -48.56352	Rodovia Marechal Rondon, São Manuel, São Paulo	Abrir
12/01/2026, 10:52:17	98	-22.76726, -48.56381	Rodovia Marechal Rondon, São Manuel, São Paulo	Abrir
12/01/2026, 10:52:19	99	-22.76684, -48.56410	Rodovia Marechal Rondon, São Manuel, São Paulo	Abrir
12/01/2026, 10:52:21	100	-22.76642, -48.56440	Rodovia Marechal Rondon, São Manuel, São Paulo	Abrir
12/01/2026, 10:52:23	100	-22.76600, -48.56470	Rodovia Marechal Rondon, São Manuel, São Paulo	Abrir
12/01/2026, 10:52:25	101	-22.76557, -48.56500	Rodovia Marechal Rondon, São Manuel, São Paulo	Abrir
12/01/2026, 10:52:27	101	-22.76514, -48.56530	Rodovia Marechal Rondon, São Manuel, São Paulo	Abrir

Data/Hora	Vel. (km/h)	Lat/Lon	Endereço	Link
12/01/2026, 10:52:29	102	-22.76472, -48.56560	Rodovia Marechal Rondon, São Manuel, São Paulo	Abrir
12/01/2026, 10:52:31	102	-22.76429, -48.56591	Rodovia Marechal Rondon, São Manuel, São Paulo	Abrir
12/01/2026, 10:52:33	103	-22.76385, -48.56621	Rodovia Marechal Rondon, São Manuel, São Paulo	Abrir
12/01/2026, 10:52:35	103	-22.76341, -48.56652	Rodovia Marechal Rondon, São Manuel, São Paulo	Abrir
12/01/2026, 10:52:37	101	-22.76299, -48.56682	Rodovia Marechal Rondon, São Manuel, São Paulo	Abrir
12/01/2026, 10:52:39	99	-22.76256, -48.56712	Rodovia Marechal Rondon, São Manuel, São Paulo	Abrir
12/01/2026, 10:52:41	96	-22.76215, -48.56740	Rodovia Marechal Rondon, São Manuel, São Paulo	Abrir
12/01/2026, 10:52:43	90	-22.76177, -48.56768	Rodovia Marechal Rondon, São Manuel, São Paulo	Abrir
12/01/2026, 10:52:47	85	-22.76103, -48.56820	Rodovia Marechal Rondon, São Manuel, São Paulo	Abrir
12/01/2026, 10:52:51	84	-22.76031, -48.56870	Rodovia Marechal Rondon, São Manuel, São Paulo	Abrir
12/01/2026, 10:52:55	83	-22.75961, -48.56920	Rodovia Marechal Rondon, São Manuel, São Paulo	Abrir
12/01/2026, 10:52:58	83	-22.75908, -48.56957	Rodovia Marechal Rondon, São Manuel, São Paulo	Abrir
12/01/2026, 10:53:03	84	-22.75820, -48.57019	Rodovia Marechal Rondon, São Manuel, São Paulo	Abrir
12/01/2026, 10:53:07	85	-22.75749, -48.57069	Rodovia Marechal Rondon, São Manuel, São Paulo	Abrir
12/01/2026, 10:53:11	86	-22.75677, -48.57120	Rodovia Marechal Rondon, São Manuel, São Paulo	Abrir
12/01/2026, 10:53:15	86	-22.75605, -48.57172	Rodovia Marechal Rondon, São Manuel, São Paulo	Abrir
12/01/2026, 10:53:19	84	-22.75533, -48.57222	Rodovia Marechal Rondon, Jardim Planalto, São Manuel, São Paulo	Abrir
12/01/2026, 10:53:23	84	-22.75465, -48.57276	Rodovia Marechal Rondon, Jardim Planalto, São Manuel, São Paulo	Abrir
12/01/2026, 10:53:27	86	-22.75401, -48.57337	Rodovia Marechal Rondon, Jardim Planalto, São Manuel, São Paulo	Abrir
12/01/2026, 10:53:31	72	-22.75346, -48.57399	Rodovia Marechal Rondon, Jardim Planalto, São Manuel, São Paulo	Abrir
12/01/2026, 10:53:35	73	-22.75301, -48.57461	Rodovia Marechal Rondon, Jardim Planalto, São Manuel, São Paulo	Abrir
12/01/2026, 10:53:39	79	-22.75261, -48.57531	Rodovia Marechal Rondon, Jardim Planalto, São Manuel, São Paulo	Abrir

Data/Hora	Vel. (km/h)	Lat/Lon	Endereço	Link
12/01/2026, 10:53:43	84	-22.75220, -48.57607	Rodovia Marechal Rondon, Jardim Planalto, São Manuel, São Paulo	Abrir
12/01/2026, 10:53:47	86	-22.75183, -48.57690	Rodovia Marechal Rondon, Jardim Planalto, São Manuel, São Paulo	Abrir
12/01/2026, 10:53:51	86	-22.75143, -48.57773	Rodovia Marechal Rondon, Jardim Planalto, São Manuel, São Paulo	Abrir
12/01/2026, 10:53:55	87	-22.75106, -48.57858	Rodovia Marechal Rondon, Jardim Planalto, São Manuel, São Paulo	Abrir
12/01/2026, 10:53:58	87	-22.75077, -48.57922	Rodovia Marechal Rondon, Jardim Planalto, São Manuel, São Paulo	Abrir
12/01/2026, 10:54:03	88	-22.75029, -48.58030	Rodovia Marechal Rondon, Jardim Planalto, São Manuel, São Paulo	Abrir
12/01/2026, 10:54:07	89	-22.74990, -48.58117	Rodovia Marechal Rondon, Jardim Planalto, São Manuel, São Paulo	Abrir
12/01/2026, 10:54:11	90	-22.74951, -48.58204	Rodovia Marechal Rondon, Jardim Planalto, São Manuel, São Paulo	Abrir
12/01/2026, 10:54:13	91	-22.74932, -48.58248	Rodovia Marechal Rondon, Jardim Planalto, São Manuel, São Paulo	Abrir
12/01/2026, 10:54:15	92	-22.74912, -48.58293	Rodovia Marechal Rondon, Jardim Planalto, São Manuel, São Paulo	Abrir
12/01/2026, 10:54:17	93	-22.74892, -48.58339	Rodovia Marechal Rondon, Jardim Planalto, São Manuel, São Paulo	Abrir
12/01/2026, 10:54:19	93	-22.74871, -48.58384	Rodovia Marechal Rondon, Jardim Planalto, São Manuel, São Paulo	Abrir
12/01/2026, 10:54:21	90	-22.74851, -48.58429	Rodovia Marechal Rondon, Jardim Planalto, São Manuel, São Paulo	Abrir
12/01/2026, 10:54:23	91	-22.74832, -48.58473	Rua Professor Atílio Inocenti, Jardim Planalto, São Manuel, São Paulo	Abrir
12/01/2026, 10:54:25	92	-22.74812, -48.58518	Rodovia Marechal Rondon, Jardim Planalto, São Manuel, São Paulo	Abrir
12/01/2026, 10:54:27	94	-22.74791, -48.58564	Rodovia Marechal Rondon, Jardim Planalto, São Manuel, São Paulo	Abrir
12/01/2026, 10:54:29	95	-22.74771, -48.58610	Rodovia Marechal Rondon, Jardim Planalto, São Manuel, São Paulo	Abrir
12/01/2026, 10:54:31	96	-22.74750, -48.58657	Rodovia Marechal Rondon, Jardim Planalto, São Manuel, São Paulo	Abrir
12/01/2026, 10:54:33	98	-22.74729, -48.58705	Rodovia Marechal Rondon, Jardim Planalto, São Manuel, São Paulo	Abrir
12/01/2026, 10:54:35	98	-22.74707, -48.58753	Rodovia Marechal Rondon, Jardim Planalto, São Manuel, São Paulo	Abrir
12/01/2026, 10:54:37	97	-22.74686, -48.58801	Rodovia Marechal Rondon, Jardim Planalto, São Manuel, São Paulo	Abrir
12/01/2026, 10:54:39	94	-22.74665, -48.58847	Rodovia Marechal Rondon, Jardim Planalto, São Manuel, São Paulo	Abrir

Data/Hora	Vel. (km/h)	Lat/Lon	Endereço	Link
12/01/2026, 10:54:42	87	-22.74636, -48.58913	Rodovia Marechal Rondon, Jardim Planalto, São Manuel, São Paulo	Abrir
12/01/2026, 10:54:45	82	-22.74608, -48.58975	Rodovia Marechal Rondon, Jardim Planalto, São Manuel, São Paulo	Abrir
12/01/2026, 10:54:49	79	-22.74573, -48.59054	Rodovia Marechal Rondon, Jardim Planalto, São Manuel, São Paulo	Abrir
12/01/2026, 10:54:53	78	-22.74539, -48.59131	Rodovia Marechal Rondon, Jardim Planalto, São Manuel, São Paulo	Abrir
12/01/2026, 10:54:56	77	-22.74514, -48.59188	Rodovia Marechal Rondon, Jardim Planalto, São Manuel, São Paulo	Abrir
12/01/2026, 10:55:01	76	-22.74472, -48.59282	Rodovia Marechal Rondon, Jardim Planalto, São Manuel, São Paulo	Abrir
12/01/2026, 10:55:05	74	-22.74439, -48.59355	Rodovia Marechal Rondon, Jardim Planalto, São Manuel, São Paulo	Abrir
12/01/2026, 10:55:09	74	-22.74407, -48.59428	Rodovia Marechal Rondon, Jardim Planalto, São Manuel, São Paulo	Abrir
12/01/2026, 10:55:13	73	-22.74375, -48.59499	Rodovia Marechal Rondon, Jardim Planalto, São Manuel, São Paulo	Abrir
12/01/2026, 10:55:17	73	-22.74346, -48.59572	Rodovia Marechal Rondon, Jardim Planalto, São Manuel, São Paulo	Abrir
12/01/2026, 10:55:21	74	-22.74314, -48.59644	Rodovia Marechal Rondon, Jardim Planalto, São Manuel, São Paulo	Abrir
12/01/2026, 10:55:25	76	-22.74281, -48.59717	Rodovia Marechal Rondon, Jardim Planalto, São Manuel, São Paulo	Abrir
12/01/2026, 10:55:29	79	-22.74248, -48.59794	Rodovia Marechal Rondon, Jardim Planalto, São Manuel, São Paulo	Abrir
12/01/2026, 10:55:33	82	-22.74210, -48.59873	Rodovia Marechal Rondon, Jardim Planalto, São Manuel, São Paulo	Abrir
12/01/2026, 10:55:37	83	-22.74173, -48.59953	Rodovia Marechal Rondon, Jardim Planalto, São Manuel, São Paulo	Abrir
12/01/2026, 10:55:41	84	-22.74136, -48.60035	Rodovia Marechal Rondon, Jardim Planalto, São Manuel, São Paulo	Abrir
12/01/2026, 10:55:45	84	-22.74100, -48.60118	Rodovia Marechal Rondon, Jardim Planalto, São Manuel, São Paulo	Abrir
12/01/2026, 10:55:49	84	-22.74063, -48.60200	Rodovia Marechal Rondon, Jardim Planalto, São Manuel, São Paulo	Abrir
12/01/2026, 10:55:53	84	-22.74026, -48.60282	Rodovia Marechal Rondon, Jardim Ana Vitória, São Manuel, São Paulo	Abrir
12/01/2026, 10:55:56	84	-22.73999, -48.60344	Rodovia Marechal Rondon, Jardim Ana Vitória, São Manuel, São Paulo	Abrir
12/01/2026, 10:56:01	84	-22.73953, -48.60447	Rodovia Marechal Rondon, Jardim Ana Vitória, São Manuel, São Paulo	Abrir
12/01/2026, 10:56:05	85	-22.73916, -48.60531	Rodovia Marechal Rondon, Jardim Ana Vitória, São Manuel, São Paulo	Abrir

Data/Hora	Vel. (km/h)	Lat/Lon	Endereço	Link
12/01/2026, 10:56:09	85	-22.73878, -48.60614	Rodovia Marechal Rondon, Jardim Ana Vitória, São Manuel, São Paulo	Abrir
12/01/2026, 10:56:13	83	-22.73841, -48.60696	Rodovia Marechal Rondon, Jardim Ana Vitória, São Manuel, São Paulo	Abrir
12/01/2026, 10:56:17	81	-22.73805, -48.60776	Rodovia Marechal Rondon, Jardim Ana Vitória, São Manuel, São Paulo	Abrir
12/01/2026, 10:56:21	81	-22.73770, -48.60855	Rodovia Marechal Rondon, Jardim Ana Vitória, São Manuel, São Paulo	Abrir
12/01/2026, 10:56:25	81	-22.73734, -48.60934	Rodovia Marechal Rondon, Jardim Ana Vitória, São Manuel, São Paulo	Abrir
12/01/2026, 10:56:29	82	-22.73698, -48.61014	Rodovia Marechal Rondon, Jardim Ana Vitória, São Manuel, São Paulo	Abrir
12/01/2026, 10:56:33	83	-22.73662, -48.61096	Rodovia Marechal Rondon, Jardim Ana Vitória, São Manuel, São Paulo	Abrir
12/01/2026, 10:56:37	83	-22.73626, -48.61177	Rodovia Marechal Rondon, Jardim Ana Vitória, São Manuel, São Paulo	Abrir
12/01/2026, 10:56:41	85	-22.73589, -48.61260	Rodovia Marechal Rondon, Jardim Ana Vitória, São Manuel, São Paulo	Abrir
12/01/2026, 10:56:45	85	-22.73551, -48.61344	Rodovia Marechal Rondon, Jardim Ana Vitória, São Manuel, São Paulo	Abrir
12/01/2026, 10:56:49	84	-22.73512, -48.61425	Rodovia Marechal Rondon, Jardim Ana Vitória, São Manuel, São Paulo	Abrir
12/01/2026, 10:56:52	88	-22.73476, -48.61484	Rodovia Marechal Rondon, Jardim Ana Vitória, São Manuel, São Paulo	Abrir
12/01/2026, 10:56:57	95	-22.73405, -48.61582	Rodovia Marechal Rondon, Jardim Ana Vitória, São Manuel, São Paulo	Abrir
12/01/2026, 10:56:59	96	-22.73373, -48.61621	Rodovia Marechal Rondon, Jardim Ana Vitória, São Manuel, São Paulo	Abrir
12/01/2026, 10:57:01	95	-22.73342, -48.61661	Rodovia Marechal Rondon, Jardim Ana Vitória, São Manuel, São Paulo	Abrir
12/01/2026, 10:57:03	93	-22.73311, -48.61700	Rodovia Marechal Rondon, Jardim Ana Vitória, São Manuel, São Paulo	Abrir
12/01/2026, 10:57:05	93	-22.73280, -48.61738	Rodovia Marechal Rondon, Jardim Ana Vitória, São Manuel, São Paulo	Abrir
12/01/2026, 10:57:07	92	-22.73250, -48.61776	Rodovia Marechal Rondon, Jardim Ana Vitória, São Manuel, São Paulo	Abrir
12/01/2026, 10:57:09	91	-22.73220, -48.61813	Rodovia Marechal Rondon, Jardim Ana Vitória, São Manuel, São Paulo	Abrir
12/01/2026, 10:57:11	89	-22.73190, -48.61850	Rodovia Marechal Rondon, Jardim Ana Vitória, São Manuel, São Paulo	Abrir
12/01/2026, 10:57:15	87	-22.73132, -48.61922	Rodovia Marechal Rondon, Jardim Ana Vitória, São Manuel, São Paulo	Abrir
12/01/2026, 10:57:19	86	-22.73075, -48.61993	Rodovia Marechal Rondon, Jardim Ana Vitória, São Manuel, São Paulo	Abrir

Data/Hora	Vel. (km/h)	Lat/Lon	Endereço	Link
12/01/2026, 10:57:23	87	-22.73019, -48.62065	Rodovia Marechal Rondon, Jardim Ana Vitória, São Manuel, São Paulo	Abrir
12/01/2026, 10:57:27	90	-22.72960, -48.62138	Rodovia Marechal Rondon, Jardim Ana Vitória, São Manuel, São Paulo	Abrir
12/01/2026, 10:57:29	90	-22.72931, -48.62175	Rodovia Marechal Rondon, Jardim Ana Vitória, São Manuel, São Paulo	Abrir
12/01/2026, 10:57:31	91	-22.72900, -48.62212	Rodovia Marechal Rondon, Jardim Ana Vitória, São Manuel, São Paulo	Abrir
12/01/2026, 10:57:33	90	-22.72871, -48.62249	Rodovia Marechal Rondon, Jardim Ana Vitória, São Manuel, São Paulo	Abrir
12/01/2026, 10:57:35	89	-22.72842, -48.62286	Rodovia Marechal Rondon, Jardim Ana Vitória, São Manuel, São Paulo	Abrir
12/01/2026, 10:57:39	89	-22.72783, -48.62360	Rodovia Marechal Rondon, Jardim Ana Vitória, São Manuel, São Paulo	Abrir
12/01/2026, 10:57:43	91	-22.72724, -48.62434	Rodovia Marechal Rondon, Jardim Ana Vitória, São Manuel, São Paulo	Abrir
12/01/2026, 10:57:46	92	-22.72679, -48.62490	Rodovia Marechal Rondon, Jardim Ana Vitória, São Manuel, São Paulo	Abrir
12/01/2026, 10:57:48	92	-22.72648, -48.62528	Rodovia Marechal Rondon, Jardim Ana Vitória, São Manuel, São Paulo	Abrir
12/01/2026, 10:57:49	93	-22.72633, -48.62548	Rodovia Marechal Rondon, Jardim Ana Vitória, São Manuel, São Paulo	Abrir
12/01/2026, 10:57:50	93	-22.72618, -48.62567	Rodovia Marechal Rondon, Jardim Ana Vitória, São Manuel, São Paulo	Abrir
12/01/2026, 10:57:53	94	-22.72571, -48.62624	Rodovia Marechal Rondon, Jardim Ana Vitória, São Manuel, São Paulo	Abrir
12/01/2026, 10:57:55	94	-22.72540, -48.62663	Rodovia Marechal Rondon, Jardim Ana Vitória, São Manuel, São Paulo	Abrir
12/01/2026, 10:57:57	95	-22.72509, -48.62702	Rodovia Marechal Rondon, Jardim Ana Vitória, São Manuel, São Paulo	Abrir
12/01/2026, 10:57:59	96	-22.72478, -48.62741	Rodovia Marechal Rondon, Jardim Ana Vitória, São Manuel, São Paulo	Abrir
12/01/2026, 10:58:01	96	-22.72446, -48.62781	Rodovia Marechal Rondon, Jardim Ana Vitória, São Manuel, São Paulo	Abrir
12/01/2026, 10:58:03	97	-22.72414, -48.62821	Rodovia Marechal Rondon, Jardim Ana Vitória, São Manuel, São Paulo	Abrir
12/01/2026, 10:58:05	97	-22.72382, -48.62860	Rodovia Marechal Rondon, Jardim Ana Vitória, São Manuel, São Paulo	Abrir
12/01/2026, 10:58:07	98	-22.72350, -48.62900	Rodovia Marechal Rondon, Jardim Ana Vitória, São Manuel, São Paulo	Abrir
12/01/2026, 10:58:09	98	-22.72318, -48.62941	Rodovia Marechal Rondon, Jardim Ana Vitória, São Manuel, São Paulo	Abrir
12/01/2026, 10:58:11	97	-22.72286, -48.62981	Rodovia Marechal Rondon, Jardim Ana Vitória, São Manuel, São Paulo	Abrir

Data/Hora	Vel. (km/h)	Lat/Lon	Endereço	Link
12/01/2026, 10:58:13	96	-22.72254, -48.63021	Rodovia Marechal Rondon, Jardim Ana Vitória, São Manuel, São Paulo	Abrir
12/01/2026, 10:58:15	96	-22.72222, -48.63060	Rodovia Marechal Rondon, Jardim Ana Vitória, São Manuel, São Paulo	Abrir
12/01/2026, 10:58:17	94	-22.72191, -48.63100	Rodovia Marechal Rondon, Jardim Ana Vitória, São Manuel, São Paulo	Abrir
12/01/2026, 10:58:19	93	-22.72161, -48.63138	Rodovia Marechal Rondon, Jardim Ana Vitória, São Manuel, São Paulo	Abrir
12/01/2026, 10:58:21	91	-22.72130, -48.63175	Rodovia Marechal Rondon, Jardim Ana Vitória, São Manuel, São Paulo	Abrir
12/01/2026, 10:58:23	89	-22.72100, -48.63212	Rodovia Marechal Rondon, Jardim Ana Vitória, São Manuel, São Paulo	Abrir
12/01/2026, 10:58:27	88	-22.72042, -48.63285	Rodovia Marechal Rondon, Jardim Ana Vitória, São Manuel, São Paulo	Abrir
12/01/2026, 10:58:31	89	-22.71984, -48.63359	Rodovia Marechal Rondon, Jardim Ana Vitória, São Manuel, São Paulo	Abrir
12/01/2026, 10:58:35	89	-22.71925, -48.63433	Rodovia Marechal Rondon, Jardim Ana Vitória, São Manuel, São Paulo	Abrir
12/01/2026, 10:58:39	89	-22.71867, -48.63506	Rodovia Marechal Rondon, Jardim Ana Vitória, São Manuel, São Paulo	Abrir
12/01/2026, 10:58:41	91	-22.71837, -48.63544	Rodovia Marechal Rondon, Jardim Ana Vitória, São Manuel, São Paulo	Abrir
12/01/2026, 10:58:43	91	-22.71807, -48.63581	Rodovia Marechal Rondon, Jardim Ana Vitória, São Manuel, São Paulo	Abrir
12/01/2026, 10:58:45	91	-22.71777, -48.63619	Rodovia Marechal Rondon, Jardim Ana Vitória, São Manuel, São Paulo	Abrir
12/01/2026, 10:58:46	92	-22.71761, -48.63638	Rodovia Marechal Rondon, Jardim Ana Vitória, São Manuel, São Paulo	Abrir
12/01/2026, 10:58:48	92	-22.71731, -48.63675	Rodovia Marechal Rondon, Jardim Ana Vitória, São Manuel, São Paulo	Abrir
12/01/2026, 10:58:51	92	-22.71686, -48.63732	Rodovia Marechal Rondon, Jardim Ana Vitória, São Manuel, São Paulo	Abrir
12/01/2026, 10:58:53	92	-22.71655, -48.63770	Rodovia Marechal Rondon, Jardim Ana Vitória, São Manuel, São Paulo	Abrir
12/01/2026, 10:58:55	92	-22.71625, -48.63808	Rodovia Marechal Rondon, Jardim Ana Vitória, São Manuel, São Paulo	Abrir
12/01/2026, 10:58:57	91	-22.71595, -48.63845	Rodovia Marechal Rondon, Jardim Ana Vitória, São Manuel, São Paulo	Abrir
12/01/2026, 10:58:59	91	-22.71565, -48.63883	Rodovia Marechal Rondon, Jardim Ana Vitória, São Manuel, São Paulo	Abrir
12/01/2026, 10:59:01	91	-22.71535, -48.63920	Rodovia Marechal Rondon, Jardim Ana Vitória, São Manuel, São Paulo	Abrir
12/01/2026, 10:59:03	91	-22.71505, -48.63958	Rodovia Marechal Rondon, Jardim Ana Vitória, São Manuel, São Paulo	Abrir

Data/Hora	Vel. (km/h)	Lat/Lon	Endereço	Link
12/01/2026, 10:59:05	90	-22.71475, -48.63995	Rodovia Marechal Rondon, Jardim Ana Vitória, São Manuel, São Paulo	Abrir
12/01/2026, 10:59:08	89	-22.71431, -48.64050	Rodovia Marechal Rondon, Jardim Ana Vitória, São Manuel, São Paulo	Abrir
12/01/2026, 10:59:11	90	-22.71386, -48.64106	Rodovia Marechal Rondon, Jardim Ana Vitória, São Manuel, São Paulo	Abrir
12/01/2026, 10:59:13	91	-22.71357, -48.64144	Rodovia Marechal Rondon, Jardim Ana Vitória, São Manuel, São Paulo	Abrir
12/01/2026, 10:59:16	92	-22.71311, -48.64200	Rodovia Marechal Rondon, Jardim Ana Vitória, São Manuel, São Paulo	Abrir
12/01/2026, 10:59:17	92	-22.71296, -48.64219	Rodovia Marechal Rondon, Jardim Ana Vitória, São Manuel, São Paulo	Abrir
12/01/2026, 10:59:19	92	-22.71266, -48.64257	Rodovia Marechal Rondon, Jardim Ana Vitória, São Manuel, São Paulo	Abrir
12/01/2026, 10:59:21	92	-22.71236, -48.64295	Rodovia Marechal Rondon, Jardim Ana Vitória, São Manuel, São Paulo	Abrir
12/01/2026, 10:59:23	91	-22.71206, -48.64333	Rodovia Marechal Rondon, Jardim Ana Vitória, São Manuel, São Paulo	Abrir
12/01/2026, 10:59:25	91	-22.71176, -48.64370	Rodovia Marechal Rondon, Jardim Ana Vitória, São Manuel, São Paulo	Abrir
12/01/2026, 10:59:27	91	-22.71146, -48.64408	Rodovia Marechal Rondon, Jardim Ana Vitória, São Manuel, São Paulo	Abrir
12/01/2026, 10:59:29	90	-22.71116, -48.64445	Rodovia Marechal Rondon, Jardim Ana Vitória, São Manuel, São Paulo	Abrir
12/01/2026, 10:59:31	90	-22.71087, -48.64482	Rodovia Marechal Rondon, Jardim Ana Vitória, São Manuel, São Paulo	Abrir
12/01/2026, 10:59:33	89	-22.71057, -48.64519	Rodovia Marechal Rondon, Jardim Ana Vitória, São Manuel, São Paulo	Abrir
12/01/2026, 10:59:36	89	-22.71013, -48.64574	Rodovia Marechal Rondon, Jardim Ana Vitória, São Manuel, São Paulo	Abrir
12/01/2026, 10:59:39	87	-22.70969, -48.64628	Rodovia Marechal Rondon, Jardim Ana Vitória, São Manuel, São Paulo	Abrir
12/01/2026, 10:59:43	87	-22.70913, -48.64700	Rodovia Marechal Rondon, Jardim Ana Vitória, São Manuel, São Paulo	Abrir
12/01/2026, 10:59:47	88	-22.70855, -48.64772	Rodovia Marechal Rondon, Jardim Ana Vitória, São Manuel, São Paulo	Abrir
12/01/2026, 10:59:51	90	-22.70797, -48.64845	Rodovia Marechal Rondon, Jardim Ana Vitória, São Manuel, São Paulo	Abrir
12/01/2026, 10:59:53	91	-22.70767, -48.64883	Rodovia Marechal Rondon, Jardim Ana Vitória, São Manuel, São Paulo	Abrir
12/01/2026, 10:59:55	91	-22.70737, -48.64920	Rodovia Marechal Rondon, Jardim Ana Vitória, São Manuel, São Paulo	Abrir
12/01/2026, 10:59:57	92	-22.70707, -48.64958	Rodovia Marechal Rondon, Jardim Ana Vitória, São Manuel, São Paulo	Abrir

Data/Hora	Vel. (km/h)	Lat/Lon	Endereço	Link
12/01/2026, 10:59:59	91	-22.70677, -48.64996	Rodovia Marechal Rondon, Jardim Ana Vitória, São Manuel, São Paulo	Abrir
12/01/2026, 11:00:01	92	-22.70646, -48.65033	Rodovia Marechal Rondon, Jardim Ana Vitória, São Manuel, São Paulo	Abrir
12/01/2026, 11:00:03	92	-22.70616, -48.65071	Rodovia Marechal Rondon, Jardim Ana Vitória, São Manuel, São Paulo	Abrir
12/01/2026, 11:00:05	92	-22.70585, -48.65109	Rodovia Marechal Rondon, Jardim Ana Vitória, São Manuel, São Paulo	Abrir
12/01/2026, 11:00:07	91	-22.70555, -48.65147	Rodovia Marechal Rondon, Jardim Ana Vitória, São Manuel, São Paulo	Abrir
12/01/2026, 11:00:09	91	-22.70525, -48.65184	Rodovia Marechal Rondon, Jardim Ana Vitória, São Manuel, São Paulo	Abrir
12/01/2026, 11:00:11	90	-22.70495, -48.65221	Rodovia Marechal Rondon, Jardim Ana Vitória, São Manuel, São Paulo	Abrir
12/01/2026, 11:00:13	89	-22.70466, -48.65258	Rodovia Marechal Rondon, Jardim Ana Vitória, São Manuel, São Paulo	Abrir
12/01/2026, 11:00:17	87	-22.70408, -48.65330	Rodovia Marechal Rondon, Jardim Ana Vitória, São Manuel, São Paulo	Abrir
12/01/2026, 11:00:21	86	-22.70351, -48.65401	Rodovia Marechal Rondon, Jardim Ana Vitória, São Manuel, São Paulo	Abrir
12/01/2026, 11:00:25	85	-22.70294, -48.65472	Rodovia Marechal Rondon, Jardim Ana Vitória, São Manuel, São Paulo	Abrir
12/01/2026, 11:00:29	83	-22.70239, -48.65541	Rodovia Marechal Rondon, Jardim Ana Vitória, São Manuel, São Paulo	Abrir
12/01/2026, 11:00:33	83	-22.70185, -48.65609	Rodovia Marechal Rondon, Jardim Ana Vitória, São Manuel, São Paulo	Abrir
12/01/2026, 11:00:36	83	-22.70143, -48.65660	Rodovia Marechal Rondon, Jardim Ana Vitória, São Manuel, São Paulo	Abrir
12/01/2026, 11:00:36	83	-22.70143, -48.65660	Rodovia Marechal Rondon, Jardim Ana Vitória, São Manuel, São Paulo	Abrir
12/01/2026, 11:00:41	84	-22.70075, -48.65746	Rodovia Marechal Rondon, Jardim Ana Vitória, São Manuel, São Paulo	Abrir
12/01/2026, 11:00:41	84	-22.70075, -48.65746	Rodovia Marechal Rondon, Jardim Ana Vitória, São Manuel, São Paulo	Abrir
12/01/2026, 11:00:45	86	-22.70019, -48.65816	Rodovia Marechal Rondon, São Manuel, São Paulo	Abrir
12/01/2026, 11:00:45	86	-22.70019, -48.65816	Rodovia Marechal Rondon, São Manuel, São Paulo	Abrir
12/01/2026, 11:00:49	88	-22.69961, -48.65888	Rodovia Marechal Rondon, São Manuel, São Paulo	Abrir
12/01/2026, 11:00:49	88	-22.69961, -48.65888	Rodovia Marechal Rondon, São Manuel, São Paulo	Abrir
12/01/2026, 11:00:53	89	-22.69903, -48.65961	Rodovia Marechal Rondon, São Manuel, São Paulo	Abrir

Data/Hora	Vel. (km/h)	Lat/Lon	Endereço	Link
12/01/2026, 11:00:53	89	-22.69903, -48.65961	Rodovia Marechal Rondon, São Manuel, São Paulo	Abrir
12/01/2026, 11:00:55	91	-22.69873, -48.65998	Rodovia Marechal Rondon, São Manuel, São Paulo	Abrir
12/01/2026, 11:00:55	91	-22.69873, -48.65998	Rodovia Marechal Rondon, São Manuel, São Paulo	Abrir
12/01/2026, 11:00:57	92	-22.69843, -48.66035	Rodovia Marechal Rondon, São Manuel, São Paulo	Abrir
12/01/2026, 11:00:57	92	-22.69843, -48.66035	Rodovia Marechal Rondon, São Manuel, São Paulo	Abrir
12/01/2026, 11:00:59	93	-22.69813, -48.66073	Rodovia Marechal Rondon, São Manuel, São Paulo	Abrir
12/01/2026, 11:00:59	93	-22.69813, -48.66073	Rodovia Marechal Rondon, São Manuel, São Paulo	Abrir
12/01/2026, 11:01:01	94	-22.69782, -48.66112	Rodovia Marechal Rondon, São Manuel, São Paulo	Abrir
12/01/2026, 11:01:01	94	-22.69782, -48.66112	Rodovia Marechal Rondon, São Manuel, São Paulo	Abrir
12/01/2026, 11:01:03	95	-22.69750, -48.66150	Rodovia Marechal Rondon, São Manuel, São Paulo	Abrir
12/01/2026, 11:01:03	95	-22.69750, -48.66150	Rodovia Marechal Rondon, São Manuel, São Paulo	Abrir
12/01/2026, 11:01:05	96	-22.69719, -48.66190	Rodovia Marechal Rondon, São Manuel, São Paulo	Abrir
12/01/2026, 11:01:05	96	-22.69719, -48.66190	Rodovia Marechal Rondon, São Manuel, São Paulo	Abrir
12/01/2026, 11:01:07	95	-22.69687, -48.66229	Rodovia Marechal Rondon, São Manuel, São Paulo	Abrir
12/01/2026, 11:01:07	95	-22.69687, -48.66229	Rodovia Marechal Rondon, São Manuel, São Paulo	Abrir
12/01/2026, 11:01:09	93	-22.69657, -48.66268	Rodovia Marechal Rondon, São Manuel, São Paulo	Abrir
12/01/2026, 11:01:09	93	-22.69657, -48.66268	Rodovia Marechal Rondon, São Manuel, São Paulo	Abrir
12/01/2026, 11:01:11	90	-22.69627, -48.66305	Rodovia Marechal Rondon, São Manuel, São Paulo	Abrir
12/01/2026, 11:01:11	90	-22.69627, -48.66305	Rodovia Marechal Rondon, São Manuel, São Paulo	Abrir
12/01/2026, 11:01:15	84	-22.69570, -48.66376	Rodovia Marechal Rondon, São Manuel, São Paulo	Abrir
12/01/2026, 11:01:15	84	-22.69570, -48.66376	Rodovia Marechal Rondon, São Manuel, São Paulo	Abrir
12/01/2026, 11:01:19	81	-22.69516, -48.66444	Rodovia Marechal Rondon, São Manuel, São Paulo	Abrir

Data/Hora	Vel. (km/h)	Lat/Lon	Endereço	Link
12/01/2026, 11:01:19	81	-22.69516, -48.66444	Rodovia Marechal Rondon, São Manuel, São Paulo	Abrir
12/01/2026, 11:01:23	79	-22.69463, -48.66510	Rodovia Marechal Rondon, São Manuel, São Paulo	Abrir
12/01/2026, 11:01:23	79	-22.69463, -48.66510	Rodovia Marechal Rondon, São Manuel, São Paulo	Abrir
12/01/2026, 11:01:27	77	-22.69411, -48.66574	Rodovia Marechal Rondon, São Manuel, São Paulo	Abrir
12/01/2026, 11:01:31	76	-22.69361, -48.66638	Rodovia Marechal Rondon, São Manuel, São Paulo	Abrir
12/01/2026, 11:01:34	75	-22.69324, -48.66685	Rodovia Marechal Rondon, São Manuel, São Paulo	Abrir
12/01/2026, 11:01:39	71	-22.69263, -48.66761	Rodovia Marechal Rondon, São Manuel, São Paulo	Abrir
12/01/2026, 11:01:43	65	-22.69219, -48.66816	Rodovia Marechal Rondon, São Manuel, São Paulo	Abrir
12/01/2026, 11:01:47	67	-22.69175, -48.66870	Rodovia Marechal Rondon, Areiópolis, São Paulo	Abrir
12/01/2026, 11:01:51	69	-22.69130, -48.66926	Rodovia Marechal Rondon, Areiópolis, São Paulo	Abrir
12/01/2026, 11:01:55	70	-22.69085, -48.66984	Rodovia Marechal Rondon, Areiópolis, São Paulo	Abrir
12/01/2026, 11:01:59	70	-22.69038, -48.67042	Rodovia Marechal Rondon, Areiópolis, São Paulo	Abrir
12/01/2026, 11:02:03	71	-22.68992, -48.67100	Rodovia Marechal Rondon, Areiópolis, São Paulo	Abrir
12/01/2026, 11:02:07	73	-22.68944, -48.67159	Rodovia Marechal Rondon, Areiópolis, São Paulo	Abrir
12/01/2026, 11:02:11	74	-22.68896, -48.67220	Rodovia Marechal Rondon, Areiópolis, São Paulo	Abrir
12/01/2026, 11:02:15	76	-22.68846, -48.67282	Rodovia Marechal Rondon, Areiópolis, São Paulo	Abrir
12/01/2026, 11:02:19	77	-22.68795, -48.67346	Rodovia Marechal Rondon, Areiópolis, São Paulo	Abrir
12/01/2026, 11:02:24	80	-22.68730, -48.67427	Rodovia Marechal Rondon, Areiópolis, São Paulo	Abrir
12/01/2026, 11:02:27	82	-22.68690, -48.67478	Rodovia Marechal Rondon, Areiópolis, São Paulo	Abrir
12/01/2026, 11:02:31	85	-22.68634, -48.67547	Rodovia Marechal Rondon, Areiópolis, São Paulo	Abrir
12/01/2026, 11:02:34	88	-22.68592, -48.67600	Rodovia Marechal Rondon, Areiópolis, São Paulo	Abrir
12/01/2026, 11:02:39	90	-22.68518, -48.67691	Rodovia Marechal Rondon, Areiópolis, São Paulo	Abrir

Data/Hora	Vel. (km/h)	Lat/Lon	Endereço	Link
12/01/2026, 11:02:41	92	-22.68488, -48.67729	Rodovia Marechal Rondon, Areiópolis, São Paulo	Abrir
12/01/2026, 11:02:43	93	-22.68458, -48.67767	Rodovia Marechal Rondon, Areiópolis, São Paulo	Abrir
12/01/2026, 11:02:45	94	-22.68427, -48.67805	Rodovia Marechal Rondon, Areiópolis, São Paulo	Abrir
12/01/2026, 11:02:47	95	-22.68395, -48.67844	Rodovia Marechal Rondon, Areiópolis, São Paulo	Abrir
12/01/2026, 11:02:49	97	-22.68364, -48.67884	Rodovia Marechal Rondon, Areiópolis, São Paulo	Abrir
12/01/2026, 11:02:51	98	-22.68332, -48.67924	Rodovia Marechal Rondon, Areiópolis, São Paulo	Abrir
12/01/2026, 11:02:53	99	-22.68300, -48.67965	Rodovia Marechal Rondon, Areiópolis, São Paulo	Abrir
12/01/2026, 11:02:55	101	-22.68267, -48.68006	Rodovia Marechal Rondon, Areiópolis, São Paulo	Abrir
12/01/2026, 11:02:57	101	-22.68233, -48.68048	Rodovia Marechal Rondon, Areiópolis, São Paulo	Abrir
12/01/2026, 11:02:59	102	-22.68200, -48.68089	Rodovia Marechal Rondon, Areiópolis, São Paulo	Abrir
12/01/2026, 11:03:01	102	-22.68166, -48.68132	Rodovia Marechal Rondon, Areiópolis, São Paulo	Abrir
12/01/2026, 11:03:03	100	-22.68132, -48.68173	Rodovia Marechal Rondon, Areiópolis, São Paulo	Abrir
12/01/2026, 11:03:06	96	-22.68084, -48.68234	Rodovia Marechal Rondon, Areiópolis, São Paulo	Abrir
12/01/2026, 11:03:07	94	-22.68068, -48.68253	Rodovia Marechal Rondon, Areiópolis, São Paulo	Abrir
12/01/2026, 11:03:10	89	-22.68023, -48.68309	Rodovia Marechal Rondon, Areiópolis, São Paulo	Abrir
12/01/2026, 11:03:13	87	-22.67979, -48.68364	Rodovia Marechal Rondon, Areiópolis, São Paulo	Abrir
12/01/2026, 11:03:17	85	-22.67923, -48.68435	Rodovia Marechal Rondon, Areiópolis, São Paulo	Abrir
12/01/2026, 11:03:21	83	-22.67868, -48.68504	Rodovia Marechal Rondon, Areiópolis, São Paulo	Abrir
12/01/2026, 11:03:21	83	-22.67868, -48.68504	Rodovia Marechal Rondon, Areiópolis, São Paulo	Abrir
12/01/2026, 11:03:25	80	-22.67815, -48.68571	Rodovia Marechal Rondon, Areiópolis, São Paulo	Abrir
12/01/2026, 11:03:25	80	-22.67815, -48.68571	Rodovia Marechal Rondon, Areiópolis, São Paulo	Abrir
12/01/2026, 11:03:29	76	-22.67765, -48.68638	Rodovia Marechal Rondon, Areiópolis, São Paulo	Abrir

Data/Hora	Vel. (km/h)	Lat/Lon	Endereço	Link
12/01/2026, 11:03:29	76	-22.67765, -48.68638	Rodovia Marechal Rondon, Areiópolis, São Paulo	Abrir
12/01/2026, 11:03:33	60	-22.67719, -48.68695	Rodovia Marechal Rondon, Areiópolis, São Paulo	Abrir
12/01/2026, 11:03:33	60	-22.67719, -48.68695	Rodovia Marechal Rondon, Areiópolis, São Paulo	Abrir
12/01/2026, 11:03:36	53	-22.67690, -48.68728	Rodovia Marechal Rondon, Areiópolis, São Paulo	Abrir
12/01/2026, 11:03:36	53	-22.67690, -48.68728	Rodovia Marechal Rondon, Areiópolis, São Paulo	Abrir
12/01/2026, 11:03:41	48	-22.67644, -48.68774	Rodovia Marechal Rondon, Areiópolis, São Paulo	Abrir
12/01/2026, 11:03:41	48	-22.67644, -48.68774	Rodovia Marechal Rondon, Areiópolis, São Paulo	Abrir
12/01/2026, 11:03:45	38	-22.67614, -48.68808	Rodovia Marechal Rondon, Areiópolis, São Paulo	Abrir
12/01/2026, 11:03:45	38	-22.67614, -48.68808	Rodovia Marechal Rondon, Areiópolis, São Paulo	Abrir
12/01/2026, 11:03:51	27	-22.67581, -48.68847	Rodovia Marechal Rondon, Areiópolis, São Paulo	Abrir
12/01/2026, 11:03:59	44	-22.67538, -48.68902	Rodovia Marechal Rondon, Lençóis Paulista, São Paulo	Abrir
12/01/2026, 11:04:03	50	-22.67507, -48.68942	Rodovia Marechal Rondon, Lençóis Paulista, São Paulo	Abrir
12/01/2026, 11:04:07	63	-22.67472, -48.68991	Rodovia Marechal Rondon, Lençóis Paulista, São Paulo	Abrir
12/01/2026, 11:04:11	75	-22.67429, -48.69052	Rodovia Marechal Rondon, Lençóis Paulista, São Paulo	Abrir
12/01/2026, 11:04:15	82	-22.67379, -48.69118	Rodovia Marechal Rondon, Lençóis Paulista, São Paulo	Abrir
12/01/2026, 11:04:19	88	-22.67323, -48.69189	Rodovia Marechal Rondon, Lençóis Paulista, São Paulo	Abrir
12/01/2026, 11:04:23	92	-22.67261, -48.69261	Rodovia Marechal Rondon, Lençóis Paulista, São Paulo	Abrir
12/01/2026, 11:04:25	92	-22.67230, -48.69298	Rodovia Marechal Rondon, Lençóis Paulista, São Paulo	Abrir
12/01/2026, 11:04:27	92	-22.67200, -48.69336	Rodovia Marechal Rondon, Lençóis Paulista, São Paulo	Abrir
12/01/2026, 11:04:29	92	-22.67169, -48.69374	Rodovia Marechal Rondon, Lençóis Paulista, São Paulo	Abrir
12/01/2026, 11:04:31	93	-22.67139, -48.69412	Rodovia Marechal Rondon, Lençóis Paulista, São Paulo	Abrir
12/01/2026, 11:04:33	92	-22.67109, -48.69450	Rodovia Marechal Rondon, Lençóis Paulista, São Paulo	Abrir

Data/Hora	Vel. (km/h)	Lat/Lon	Endereço	Link
12/01/2026, 11:04:35	92	-22.67078, -48.69489	Rodovia Marechal Rondon, Lençóis Paulista, São Paulo	Abrir
12/01/2026, 11:04:36	92	-22.67063, -48.69508	Rodovia Marechal Rondon, Lençóis Paulista, São Paulo	Abrir
12/01/2026, 11:04:38	92	-22.67033, -48.69546	Rodovia Marechal Rondon, Lençóis Paulista, São Paulo	Abrir
12/01/2026, 11:04:40	92	-22.67002, -48.69584	Rodovia Marechal Rondon, Lençóis Paulista, São Paulo	Abrir
12/01/2026, 11:04:43	92	-22.66957, -48.69641	Rodovia Marechal Rondon, Lençóis Paulista, São Paulo	Abrir
12/01/2026, 11:04:45	92	-22.66926, -48.69679	Rodovia Marechal Rondon, Lençóis Paulista, São Paulo	Abrir
12/01/2026, 11:04:47	92	-22.66896, -48.69717	Rodovia Marechal Rondon, Lençóis Paulista, São Paulo	Abrir
12/01/2026, 11:04:50	93	-22.66850, -48.69774	Rodovia Marechal Rondon, Lençóis Paulista, São Paulo	Abrir
12/01/2026, 11:04:51	93	-22.66835, -48.69793	Rodovia Marechal Rondon, Lençóis Paulista, São Paulo	Abrir
12/01/2026, 11:04:53	93	-22.66805, -48.69832	Rodovia Marechal Rondon, Lençóis Paulista, São Paulo	Abrir
12/01/2026, 11:04:55	93	-22.66774, -48.69870	Rodovia Marechal Rondon, Lençóis Paulista, São Paulo	Abrir
12/01/2026, 11:04:57	92	-22.66744, -48.69908	Rodovia Marechal Rondon, Lençóis Paulista, São Paulo	Abrir
12/01/2026, 11:04:59	92	-22.66713, -48.69946	Rodovia Marechal Rondon, Lençóis Paulista, São Paulo	Abrir
12/01/2026, 11:05:01	93	-22.66682, -48.69984	Rodovia Marechal Rondon, Lençóis Paulista, São Paulo	Abrir
12/01/2026, 11:05:04	92	-22.66637, -48.70041	Rodovia Marechal Rondon, Lençóis Paulista, São Paulo	Abrir
12/01/2026, 11:05:05	92	-22.66622, -48.70060	Rodovia Marechal Rondon, Lençóis Paulista, São Paulo	Abrir
12/01/2026, 11:05:07	90	-22.66592, -48.70097	Rodovia Marechal Rondon, Lençóis Paulista, São Paulo	Abrir
12/01/2026, 11:05:09	90	-22.66562, -48.70134	Rodovia Marechal Rondon, Lençóis Paulista, São Paulo	Abrir
12/01/2026, 11:05:11	90	-22.66532, -48.70171	Rodovia Marechal Rondon, Lençóis Paulista, São Paulo	Abrir
12/01/2026, 11:05:15	85	-22.66474, -48.70243	Rodovia Marechal Rondon, Lençóis Paulista, São Paulo	Abrir
12/01/2026, 11:05:19	73	-22.66422, -48.70308	Rodovia Marechal Rondon, Lençóis Paulista, São Paulo	Abrir
12/01/2026, 11:05:23	69	-22.66378, -48.70368	Rodovia Marechal Rondon, Lençóis Paulista, São Paulo	Abrir

Data/Hora	Vel. (km/h)	Lat/Lon	Endereço	Link
12/01/2026, 11:05:27	69	-22.66333, -48.70425	Rodovia Marechal Rondon, Lençóis Paulista, São Paulo	Abrir
12/01/2026, 11:05:31	69	-22.66286, -48.70481	Rodovia Marechal Rondon, Lençóis Paulista, São Paulo	Abrir
12/01/2026, 11:05:35	70	-22.66240, -48.70538	Rodovia Marechal Rondon, Lençóis Paulista, São Paulo	Abrir
12/01/2026, 11:05:39	69	-22.66194, -48.70596	Rodovia Marechal Rondon, Lençóis Paulista, São Paulo	Abrir
12/01/2026, 11:05:42	65	-22.66160, -48.70637	Rodovia Marechal Rondon, Lençóis Paulista, São Paulo	Abrir
12/01/2026, 11:05:47	56	-22.66109, -48.70700	Rodovia Marechal Rondon, Lençóis Paulista, São Paulo	Abrir
12/01/2026, 11:05:52	55	-22.66065, -48.70756	Rodovia Marechal Rondon, Lençóis Paulista, São Paulo	Abrir
12/01/2026, 11:05:55	60	-22.66037, -48.70792	Rodovia Marechal Rondon, Lençóis Paulista, São Paulo	Abrir
12/01/2026, 11:05:59	66	-22.65997, -48.70847	Rodovia Marechal Rondon, Lençóis Paulista, São Paulo	Abrir
12/01/2026, 11:06:03	69	-22.65953, -48.70902	Rodovia Marechal Rondon, Lençóis Paulista, São Paulo	Abrir
12/01/2026, 11:06:07	74	-22.65905, -48.70962	Rodovia Marechal Rondon, Lençóis Paulista, São Paulo	Abrir
12/01/2026, 11:06:11	75	-22.65853, -48.71022	Rodovia Marechal Rondon, Lençóis Paulista, São Paulo	Abrir
12/01/2026, 11:06:15	81	-22.65801, -48.71086	Rodovia Marechal Rondon, Lençóis Paulista, São Paulo	Abrir
12/01/2026, 11:06:19	86	-22.65745, -48.71155	Rodovia Marechal Rondon, Lençóis Paulista, São Paulo	Abrir
12/01/2026, 11:06:23	90	-22.65687, -48.71227	Rodovia Marechal Rondon, Lençóis Paulista, São Paulo	Abrir
12/01/2026, 11:06:25	92	-22.65657, -48.71265	Rodovia Marechal Rondon, Lençóis Paulista, São Paulo	Abrir
12/01/2026, 11:06:28	94	-22.65611, -48.71323	Rodovia Marechal Rondon, Lençóis Paulista, São Paulo	Abrir
12/01/2026, 11:06:30	95	-22.65580, -48.71361	Rodovia Marechal Rondon, Lençóis Paulista, São Paulo	Abrir
12/01/2026, 11:06:31	95	-22.65565, -48.71381	Rodovia Marechal Rondon, Lençóis Paulista, São Paulo	Abrir
12/01/2026, 11:06:34	96	-22.65517, -48.71440	Rodovia Marechal Rondon, Lençóis Paulista, São Paulo	Abrir
12/01/2026, 11:06:35	97	-22.65501, -48.71460	Rodovia Marechal Rondon, Lençóis Paulista, São Paulo	Abrir
12/01/2026, 11:06:37	98	-22.65469, -48.71500	Rodovia Marechal Rondon, Lençóis Paulista, São Paulo	Abrir

Data/Hora	Vel. (km/h)	Lat/Lon	Endereço	Link
12/01/2026, 11:06:39	99	-22.65436, -48.71540	Rodovia Marechal Rondon, Lençóis Paulista, São Paulo	Abrir
12/01/2026, 11:06:40	99	-22.65420, -48.71560	Rodovia Marechal Rondon, Lençóis Paulista, São Paulo	Abrir
12/01/2026, 11:06:42	100	-22.65387, -48.71601	Rodovia Marechal Rondon, Lençóis Paulista, São Paulo	Abrir
12/01/2026, 11:06:45	102	-22.65337, -48.71663	Rodovia Marechal Rondon, Lençóis Paulista, São Paulo	Abrir
12/01/2026, 11:06:47	102	-22.65303, -48.71705	Rodovia Marechal Rondon, Lençóis Paulista, São Paulo	Abrir
12/01/2026, 11:06:49	104	-22.65269, -48.71748	Rodovia Marechal Rondon, Lençóis Paulista, São Paulo	Abrir
12/01/2026, 11:06:51	105	-22.65235, -48.71791	Rodovia Marechal Rondon, Lençóis Paulista, São Paulo	Abrir
12/01/2026, 11:06:53	106	-22.65200, -48.71834	Rodovia Marechal Rondon, Lençóis Paulista, São Paulo	Abrir
12/01/2026, 11:06:55	107	-22.65165, -48.71878	Rodovia Marechal Rondon, Lençóis Paulista, São Paulo	Abrir
12/01/2026, 11:06:57	107	-22.65130, -48.71922	Rodovia Marechal Rondon, Lençóis Paulista, São Paulo	Abrir
12/01/2026, 11:06:59	108	-22.65094, -48.71966	Rodovia Marechal Rondon, Lençóis Paulista, São Paulo	Abrir
12/01/2026, 11:07:02	109	-22.65041, -48.72034	Rodovia Marechal Rondon, Lençóis Paulista, São Paulo	Abrir
12/01/2026, 11:07:03	110	-22.65023, -48.72056	Rodovia Marechal Rondon, Lençóis Paulista, São Paulo	Abrir
12/01/2026, 11:07:05	111	-22.64987, -48.72102	Rodovia Marechal Rondon, Lençóis Paulista, São Paulo	Abrir
12/01/2026, 11:07:07	111	-22.64950, -48.72148	Rodovia Marechal Rondon, Lençóis Paulista, São Paulo	Abrir
12/01/2026, 11:07:09	110	-22.64914, -48.72193	Rodovia Marechal Rondon, Lençóis Paulista, São Paulo	Abrir
12/01/2026, 11:07:11	108	-22.64878, -48.72238	Rodovia Marechal Rondon, Lençóis Paulista, São Paulo	Abrir
12/01/2026, 11:07:13	105	-22.64843, -48.72282	Rodovia Marechal Rondon, Lençóis Paulista, São Paulo	Abrir
12/01/2026, 11:07:15	101	-22.64809, -48.72324	Rodovia Marechal Rondon, Lençóis Paulista, São Paulo	Abrir
12/01/2026, 11:07:17	99	-22.64776, -48.72366	Rodovia Marechal Rondon, Lençóis Paulista, São Paulo	Abrir
12/01/2026, 11:07:20	97	-22.64728, -48.72426	Rodovia Marechal Rondon, Lençóis Paulista, São Paulo	Abrir
12/01/2026, 11:07:21	97	-22.64712, -48.72446	Rodovia Marechal Rondon, Lençóis Paulista, São Paulo	Abrir

Data/Hora	Vel. (km/h)	Lat/Lon	Endereço	Link
12/01/2026, 11:07:23	97	-22.64681, -48.72486	Rodovia Marechal Rondon, Lençóis Paulista, São Paulo	Abrir
12/01/2026, 11:07:25	99	-22.64648, -48.72526	Rodovia Marechal Rondon, Lençóis Paulista, São Paulo	Abrir
12/01/2026, 11:07:28	100	-22.64599, -48.72588	Rodovia Marechal Rondon, Lençóis Paulista, São Paulo	Abrir
12/01/2026, 11:07:29	100	-22.64582, -48.72609	Rodovia Marechal Rondon, Lençóis Paulista, São Paulo	Abrir
12/01/2026, 11:07:32	101	-22.64533, -48.72671	Rodovia Marechal Rondon, Lençóis Paulista, São Paulo	Abrir
12/01/2026, 11:07:33	102	-22.64516, -48.72692	Rodovia Marechal Rondon, Lençóis Paulista, São Paulo	Abrir
12/01/2026, 11:07:35	103	-22.64482, -48.72734	Rodovia Marechal Rondon, Lençóis Paulista, São Paulo	Abrir
12/01/2026, 11:07:36	104	-22.64465, -48.72755	Rodovia Marechal Rondon, Lençóis Paulista, São Paulo	Abrir
12/01/2026, 11:07:38	104	-22.64431, -48.72798	Rodovia Marechal Rondon, Lençóis Paulista, São Paulo	Abrir
12/01/2026, 11:07:41	103	-22.64380, -48.72862	Rodovia Marechal Rondon, Lençóis Paulista, São Paulo	Abrir
12/01/2026, 11:07:43	102	-22.64347, -48.72903	Rodovia Marechal Rondon, Lençóis Paulista, São Paulo	Abrir
12/01/2026, 11:07:45	100	-22.64314, -48.72945	Rodovia Marechal Rondon, Lençóis Paulista, São Paulo	Abrir
12/01/2026, 11:07:47	98	-22.64281, -48.72985	Rodovia Marechal Rondon, Lençóis Paulista, São Paulo	Abrir
12/01/2026, 11:07:49	96	-22.64250, -48.73025	Rodovia Marechal Rondon, Lençóis Paulista, São Paulo	Abrir
12/01/2026, 11:07:51	93	-22.64219, -48.73063	Rodovia Marechal Rondon, Lençóis Paulista, São Paulo	Abrir
12/01/2026, 11:07:53	91	-22.64189, -48.73102	Rodovia Marechal Rondon, Lençóis Paulista, São Paulo	Abrir
12/01/2026, 11:07:55	89	-22.64159, -48.73139	Rodovia Marechal Rondon, Lençóis Paulista, São Paulo	Abrir
12/01/2026, 11:07:59	86	-22.64101, -48.73211	Rodovia Marechal Rondon, Lençóis Paulista, São Paulo	Abrir
12/01/2026, 11:08:03	83	-22.64046, -48.73281	Rodovia Marechal Rondon, Lençóis Paulista, São Paulo	Abrir
12/01/2026, 11:08:07	80	-22.63992, -48.73348	Rodovia Marechal Rondon, Lençóis Paulista, São Paulo	Abrir
12/01/2026, 11:08:11	79	-22.63938, -48.73413	Rodovia Marechal Rondon, Lençóis Paulista, São Paulo	Abrir
12/01/2026, 11:08:15	78	-22.63887, -48.73478	Rodovia Marechal Rondon, Lençóis Paulista, São Paulo	Abrir

Data/Hora	Vel. (km/h)	Lat/Lon	Endereço	Link
12/01/2026, 11:08:19	81	-22.63835, -48.73544	Rodovia Marechal Rondon, Lençóis Paulista, São Paulo	Abrir
12/01/2026, 11:08:23	86	-22.63779, -48.73613	Rodovia Marechal Rondon, Lençóis Paulista, São Paulo	Abrir
12/01/2026, 11:08:27	91	-22.63721, -48.73686	Rodovia Marechal Rondon, Lençóis Paulista, São Paulo	Abrir
12/01/2026, 11:08:30	95	-22.63675, -48.73744	Rodovia Marechal Rondon, Lençóis Paulista, São Paulo	Abrir
12/01/2026, 11:08:31	96	-22.63659, -48.73764	Rodovia Marechal Rondon, Lençóis Paulista, São Paulo	Abrir
12/01/2026, 11:08:33	98	-22.63627, -48.73804	Rodovia Marechal Rondon, Lençóis Paulista, São Paulo	Abrir
12/01/2026, 11:08:34	99	-22.63611, -48.73824	Rodovia Marechal Rondon, Lençóis Paulista, São Paulo	Abrir
12/01/2026, 11:08:37	99	-22.63561, -48.73885	Rodovia Marechal Rondon, Lençóis Paulista, São Paulo	Abrir
12/01/2026, 11:08:37	99	-22.63561, -48.73885	Rodovia Marechal Rondon, Lençóis Paulista, São Paulo	Abrir
12/01/2026, 11:08:37	99	-22.63561, -48.73885	Rodovia Marechal Rondon, Lençóis Paulista, São Paulo	Abrir
12/01/2026, 11:08:39	99	-22.63529, -48.73926	Rodovia Marechal Rondon, Lençóis Paulista, São Paulo	Abrir
12/01/2026, 11:08:39	99	-22.63529, -48.73926	Rodovia Marechal Rondon, Lençóis Paulista, São Paulo	Abrir
12/01/2026, 11:08:39	99	-22.63529, -48.73926	Rodovia Marechal Rondon, Lençóis Paulista, São Paulo	Abrir
12/01/2026, 11:08:41	98	-22.63496, -48.73966	Rodovia Marechal Rondon, Lençóis Paulista, São Paulo	Abrir
12/01/2026, 11:08:41	98	-22.63496, -48.73966	Rodovia Marechal Rondon, Lençóis Paulista, São Paulo	Abrir
12/01/2026, 11:08:41	98	-22.63496, -48.73966	Rodovia Marechal Rondon, Lençóis Paulista, São Paulo	Abrir
12/01/2026, 11:08:43	96	-22.63465, -48.74006	Rodovia Marechal Rondon, Lençóis Paulista, São Paulo	Abrir
12/01/2026, 11:08:43	96	-22.63465, -48.74006	Rodovia Marechal Rondon, Lençóis Paulista, São Paulo	Abrir
12/01/2026, 11:08:43	96	-22.63465, -48.74006	Rodovia Marechal Rondon, Lençóis Paulista, São Paulo	Abrir
12/01/2026, 11:08:45	94	-22.63433, -48.74045	Rodovia Marechal Rondon, Lençóis Paulista, São Paulo	Abrir
12/01/2026, 11:08:45	94	-22.63433, -48.74045	Rodovia Marechal Rondon, Lençóis Paulista, São Paulo	Abrir
12/01/2026, 11:08:45	94	-22.63433, -48.74045	Rodovia Marechal Rondon, Lençóis Paulista, São Paulo	Abrir

Data/Hora	Vel. (km/h)	Lat/Lon	Endereço	Link
12/01/2026, 11:08:47	93	-22.63403, -48.74083	Rodovia Marechal Rondon, Lençóis Paulista, São Paulo	Abrir
12/01/2026, 11:08:47	93	-22.63403, -48.74083	Rodovia Marechal Rondon, Lençóis Paulista, São Paulo	Abrir
12/01/2026, 11:08:47	93	-22.63403, -48.74083	Rodovia Marechal Rondon, Lençóis Paulista, São Paulo	Abrir
12/01/2026, 11:08:49	91	-22.63372, -48.74121	Rodovia Marechal Rondon, Lençóis Paulista, São Paulo	Abrir
12/01/2026, 11:08:49	91	-22.63372, -48.74121	Rodovia Marechal Rondon, Lençóis Paulista, São Paulo	Abrir
12/01/2026, 11:08:49	91	-22.63372, -48.74121	Rodovia Marechal Rondon, Lençóis Paulista, São Paulo	Abrir
12/01/2026, 11:08:51	89	-22.63343, -48.74158	Rodovia Marechal Rondon, Lençóis Paulista, São Paulo	Abrir
12/01/2026, 11:08:51	89	-22.63343, -48.74158	Rodovia Marechal Rondon, Lençóis Paulista, São Paulo	Abrir
12/01/2026, 11:08:51	89	-22.63343, -48.74158	Rodovia Marechal Rondon, Lençóis Paulista, São Paulo	Abrir
12/01/2026, 11:08:55	86	-22.63285, -48.74230	Rodovia Marechal Rondon, Lençóis Paulista, São Paulo	Abrir
12/01/2026, 11:08:55	86	-22.63285, -48.74230	Rodovia Marechal Rondon, Lençóis Paulista, São Paulo	Abrir
12/01/2026, 11:08:55	86	-22.63285, -48.74230	Rodovia Marechal Rondon, Lençóis Paulista, São Paulo	Abrir
12/01/2026, 11:08:59	86	-22.63228, -48.74301	Rodovia Marechal Rondon, Lençóis Paulista, São Paulo	Abrir
12/01/2026, 11:08:59	86	-22.63228, -48.74301	Rodovia Marechal Rondon, Lençóis Paulista, São Paulo	Abrir
12/01/2026, 11:08:59	86	-22.63228, -48.74301	Rodovia Marechal Rondon, Lençóis Paulista, São Paulo	Abrir
12/01/2026, 11:09:03	86	-22.63171, -48.74371	Rodovia Marechal Rondon, Lençóis Paulista, São Paulo	Abrir
12/01/2026, 11:09:03	86	-22.63171, -48.74371	Rodovia Marechal Rondon, Lençóis Paulista, São Paulo	Abrir
12/01/2026, 11:09:07	88	-22.63114, -48.74443	Rodovia Marechal Rondon, Lençóis Paulista, São Paulo	Abrir
12/01/2026, 11:09:07	88	-22.63114, -48.74443	Rodovia Marechal Rondon, Lençóis Paulista, São Paulo	Abrir
12/01/2026, 11:09:11	88	-22.63056, -48.74515	Rodovia Marechal Rondon, Lençóis Paulista, São Paulo	Abrir
12/01/2026, 11:09:11	88	-22.63056, -48.74515	Rodovia Marechal Rondon, Lençóis Paulista, São Paulo	Abrir
12/01/2026, 11:09:15	87	-22.62999, -48.74587	Rodovia Marechal Rondon, Lençóis Paulista, São Paulo	Abrir

Data/Hora	Vel. (km/h)	Lat/Lon	Endereço	Link
12/01/2026, 11:09:15	87	-22.62999, -48.74587	Rodovia Marechal Rondon, Lençóis Paulista, São Paulo	Abrir
12/01/2026, 11:09:19	82	-22.62943, -48.74657	Rodovia Marechal Rondon, Lençóis Paulista, São Paulo	Abrir
12/01/2026, 11:09:19	82	-22.62943, -48.74657	Rodovia Marechal Rondon, Lençóis Paulista, São Paulo	Abrir
12/01/2026, 11:09:23	80	-22.62890, -48.74723	Rodovia Marechal Rondon, Lençóis Paulista, São Paulo	Abrir
12/01/2026, 11:09:23	80	-22.62890, -48.74723	Rodovia Marechal Rondon, Lençóis Paulista, São Paulo	Abrir
12/01/2026, 11:09:27	79	-22.62838, -48.74789	Rodovia Marechal Rondon, Lençóis Paulista, São Paulo	Abrir
12/01/2026, 11:09:27	79	-22.62838, -48.74789	Rodovia Marechal Rondon, Lençóis Paulista, São Paulo	Abrir
12/01/2026, 11:09:31	81	-22.62785, -48.74854	Rodovia Marechal Rondon, Lençóis Paulista, São Paulo	Abrir
12/01/2026, 11:09:31	81	-22.62785, -48.74854	Rodovia Marechal Rondon, Lençóis Paulista, São Paulo	Abrir
12/01/2026, 11:09:34	79	-22.62745, -48.74904	Rodovia Marechal Rondon, Lençóis Paulista, São Paulo	Abrir
12/01/2026, 11:09:34	79	-22.62745, -48.74904	Rodovia Marechal Rondon, Lençóis Paulista, São Paulo	Abrir
12/01/2026, 11:09:39	70	-22.62687, -48.74977	Rodovia Marechal Rondon, Lençóis Paulista, São Paulo	Abrir
12/01/2026, 11:09:39	70	-22.62687, -48.74977	Rodovia Marechal Rondon, Lençóis Paulista, São Paulo	Abrir
12/01/2026, 11:09:43	70	-22.62639, -48.75033	Rodovia Marechal Rondon, Lençóis Paulista, São Paulo	Abrir
12/01/2026, 11:09:43	70	-22.62639, -48.75033	Rodovia Marechal Rondon, Lençóis Paulista, São Paulo	Abrir
12/01/2026, 11:09:47	71	-22.62586, -48.75084	Rodovia Marechal Rondon, Lençóis Paulista, São Paulo	Abrir
12/01/2026, 11:09:47	71	-22.62586, -48.75084	Rodovia Marechal Rondon, Lençóis Paulista, São Paulo	Abrir
12/01/2026, 11:09:51	74	-22.62527, -48.75131	Rodovia Marechal Rondon, Lençóis Paulista, São Paulo	Abrir
12/01/2026, 11:09:51	74	-22.62527, -48.75131	Rodovia Marechal Rondon, Lençóis Paulista, São Paulo	Abrir
12/01/2026, 11:09:55	78	-22.62461, -48.75173	Rodovia Marechal Rondon, Lençóis Paulista, São Paulo	Abrir
12/01/2026, 11:09:59	81	-22.62387, -48.75209	Rodovia Marechal Rondon, Lençóis Paulista, São Paulo	Abrir
12/01/2026, 11:10:03	78	-22.62312, -48.75236	Rodovia Marechal Rondon, Lençóis Paulista, São Paulo	Abrir

Data/Hora	Vel. (km/h)	Lat/Lon	Endereço	Link
12/01/2026, 11:10:07	82	-22.62233, -48.75254	Rodovia Marechal Rondon, Lençóis Paulista, São Paulo	Abrir
12/01/2026, 11:10:11	86	-22.62148, -48.75262	Rodovia Marechal Rondon, Lençóis Paulista, São Paulo	Abrir
12/01/2026, 11:10:15	89	-22.62060, -48.75259	Rodovia Marechal Rondon, Lençóis Paulista, São Paulo	Abrir
12/01/2026, 11:10:19	91	-22.61970, -48.75247	Rodovia Marechal Rondon, Lençóis Paulista, São Paulo	Abrir
12/01/2026, 11:10:21	93	-22.61923, -48.75241	Rodovia Marechal Rondon, Lençóis Paulista, São Paulo	Abrir
12/01/2026, 11:10:23	94	-22.61877, -48.75235	Rodovia Marechal Rondon, Lençóis Paulista, São Paulo	Abrir
12/01/2026, 11:10:25	94	-22.61830, -48.75229	Rodovia Marechal Rondon, Lençóis Paulista, São Paulo	Abrir
12/01/2026, 11:10:27	94	-22.61782, -48.75223	Rodovia Marechal Rondon, Lençóis Paulista, São Paulo	Abrir
12/01/2026, 11:10:29	93	-22.61735, -48.75218	Rodovia Marechal Rondon, Lençóis Paulista, São Paulo	Abrir
12/01/2026, 11:10:31	91	-22.61689, -48.75216	Rodovia Marechal Rondon, Lençóis Paulista, São Paulo	Abrir
12/01/2026, 11:10:33	90	-22.61644, -48.75217	Rodovia Marechal Rondon, Lençóis Paulista, São Paulo	Abrir
12/01/2026, 11:10:34	89	-22.61621, -48.75219	Rodovia Marechal Rondon, Lençóis Paulista, São Paulo	Abrir
12/01/2026, 11:10:39	86	-22.61513, -48.75241	Rodovia Marechal Rondon, Lençóis Paulista, São Paulo	Abrir
12/01/2026, 11:10:43	85	-22.61432, -48.75271	Rodovia Marechal Rondon, Lençóis Paulista, São Paulo	Abrir
12/01/2026, 11:10:47	86	-22.61355, -48.75313	Rodovia Marechal Rondon, Lençóis Paulista, São Paulo	Abrir
12/01/2026, 11:10:51	91	-22.61282, -48.75369	Rodovia Marechal Rondon, Lençóis Paulista, São Paulo	Abrir
12/01/2026, 11:10:53	92	-22.61247, -48.75402	Rodovia Marechal Rondon, Lençóis Paulista, São Paulo	Abrir
12/01/2026, 11:10:55	93	-22.61214, -48.75437	Rodovia Marechal Rondon, Lençóis Paulista, São Paulo	Abrir
12/01/2026, 11:10:57	93	-22.61183, -48.75475	Rodovia Marechal Rondon, Lençóis Paulista, São Paulo	Abrir
12/01/2026, 11:10:59	93	-22.61155, -48.75516	Rodovia Marechal Rondon, Lençóis Paulista, São Paulo	Abrir
12/01/2026, 11:11:01	92	-22.61127, -48.75556	Rodovia Marechal Rondon, Lençóis Paulista, São Paulo	Abrir
12/01/2026, 11:11:03	92	-22.61099, -48.75595	Rodovia Marechal Rondon, Lençóis Paulista, São Paulo	Abrir

Data/Hora	Vel. (km/h)	Lat/Lon	Endereço	Link
12/01/2026, 11:11:05	92	-22.61071, -48.75635	Rodovia Marechal Rondon, Lençóis Paulista, São Paulo	Abrir
12/01/2026, 11:11:07	91	-22.61044, -48.75675	Rodovia Marechal Rondon, Lençóis Paulista, São Paulo	Abrir
12/01/2026, 11:11:09	91	-22.61018, -48.75715	Rodovia Marechal Rondon, Lençóis Paulista, São Paulo	Abrir
12/01/2026, 11:11:11	90	-22.60991, -48.75755	Rodovia Marechal Rondon, Lençóis Paulista, São Paulo	Abrir
12/01/2026, 11:11:13	90	-22.60965, -48.75795	Rodovia Marechal Rondon, Lençóis Paulista, São Paulo	Abrir
12/01/2026, 11:11:17	89	-22.60912, -48.75874	Rodovia Marechal Rondon, Lençóis Paulista, São Paulo	Abrir
12/01/2026, 11:11:21	88	-22.60860, -48.75952	Rodovia Marechal Rondon, Lençóis Paulista, São Paulo	Abrir
12/01/2026, 11:11:25	89	-22.60808, -48.76030	Rodovia Marechal Rondon, Lençóis Paulista, São Paulo	Abrir
12/01/2026, 11:11:29	89	-22.60756, -48.76109	Rodovia Marechal Rondon, Lençóis Paulista, São Paulo	Abrir
12/01/2026, 11:11:32	88	-22.60717, -48.76167	Rodovia Marechal Rondon, Lençóis Paulista, São Paulo	Abrir
12/01/2026, 11:11:37	83	-22.60654, -48.76261	Rodovia Marechal Rondon, Lençóis Paulista, São Paulo	Abrir
12/01/2026, 11:11:41	83	-22.60606, -48.76336	Rodovia Marechal Rondon, Lençóis Paulista, São Paulo	Abrir
12/01/2026, 11:11:45	82	-22.60560, -48.76410	Rodovia Marechal Rondon, Lençóis Paulista, São Paulo	Abrir
12/01/2026, 11:11:49	83	-22.60511, -48.76483	Rodovia Marechal Rondon, Lençóis Paulista, São Paulo	Abrir
12/01/2026, 11:11:53	82	-22.60462, -48.76555	Rodovia Marechal Rondon, Lençóis Paulista, São Paulo	Abrir
12/01/2026, 11:11:57	82	-22.60412, -48.76627	Rodovia Marechal Rondon, Lençóis Paulista, São Paulo	Abrir
12/01/2026, 11:12:01	83	-22.60362, -48.76699	Rodovia Marechal Rondon, Lençóis Paulista, São Paulo	Abrir
12/01/2026, 11:12:05	86	-22.60312, -48.76774	Rodovia Marechal Rondon, Lençóis Paulista, São Paulo	Abrir
12/01/2026, 11:12:09	88	-22.60261, -48.76851	Rodovia Marechal Rondon, Lençóis Paulista, São Paulo	Abrir
12/01/2026, 11:12:13	88	-22.60208, -48.76930	Rodovia Marechal Rondon, Lençóis Paulista, São Paulo	Abrir
12/01/2026, 11:12:17	89	-22.60156, -48.77008	Rodovia Marechal Rondon, Lençóis Paulista, São Paulo	Abrir
12/01/2026, 11:12:21	88	-22.60104, -48.77086	Rodovia Marechal Rondon, Lençóis Paulista, São Paulo	Abrir

Data/Hora	Vel. (km/h)	Lat/Lon	Endereço	Link
12/01/2026, 11:12:25	88	-22.60052, -48.77164	Rodovia Marechal Rondon, Lençóis Paulista, São Paulo	Abrir
12/01/2026, 11:12:29	88	-22.60000, -48.77242	Rodovia Marechal Rondon, Lençóis Paulista, São Paulo	Abrir
12/01/2026, 11:12:33	84	-22.59950, -48.77318	Rodovia Marechal Rondon, Lençóis Paulista, São Paulo	Abrir
12/01/2026, 11:12:37	82	-22.59901, -48.77391	Rodovia Marechal Rondon, Lençóis Paulista, São Paulo	Abrir
12/01/2026, 11:12:41	84	-22.59852, -48.77464	Rodovia Marechal Rondon, Lençóis Paulista, São Paulo	Abrir
12/01/2026, 11:12:45	84	-22.59802, -48.77538	Rodovia Marechal Rondon, Lençóis Paulista, São Paulo	Abrir
12/01/2026, 11:12:49	83	-22.59753, -48.77612	Rodovia Marechal Rondon, Lençóis Paulista, São Paulo	Abrir
12/01/2026, 11:12:53	82	-22.59705, -48.77685	Rodovia Marechal Rondon, Lençóis Paulista, São Paulo	Abrir
12/01/2026, 11:12:57	81	-22.59659, -48.77760	Rodovia Marechal Rondon, Lençóis Paulista, São Paulo	Abrir
12/01/2026, 11:13:01	76	-22.59618, -48.77833	Rodovia Marechal Rondon, Lençóis Paulista, São Paulo	Abrir
12/01/2026, 11:13:05	71	-22.59582, -48.77902	Rodovia Marechal Rondon, Lençóis Paulista, São Paulo	Abrir
12/01/2026, 11:13:09	69	-22.59547, -48.77968	Rodovia Marechal Rondon, Lençóis Paulista, São Paulo	Abrir
12/01/2026, 11:13:13	64	-22.59513, -48.78030	Lençóis Paulista, São Paulo	Abrir
12/01/2026, 11:13:17	67	-22.59473, -48.78086	Lençóis Paulista, São Paulo	Abrir
12/01/2026, 11:13:22	61	-22.59412, -48.78147	Lençóis Paulista, São Paulo	Abrir
12/01/2026, 11:13:24	57	-22.59390, -48.78168	Lençóis Paulista, São Paulo	Abrir
12/01/2026, 11:13:29	51	-22.59340, -48.78215	Lençóis Paulista, São Paulo	Abrir
12/01/2026, 11:13:33	49	-22.59307, -48.78256	Lençóis Paulista, São Paulo	Abrir
12/01/2026, 11:13:37	52	-22.59296, -48.78308	Lençóis Paulista, São Paulo	Abrir
12/01/2026, 11:13:41	53	-22.59312, -48.78363	Lençóis Paulista, São Paulo	Abrir
12/01/2026, 11:13:45	54	-22.59351, -48.78404	Lençóis Paulista, São Paulo	Abrir
12/01/2026, 11:13:49	48	-22.59390, -48.78442	Lençóis Paulista, São Paulo	Abrir

Data/Hora	Vel. (km/h)	Lat/Lon	Endereço	Link
12/01/2026, 11:13:55	20	-22.59417, -48.78481	Lençóis Paulista, São Paulo	Abrir
12/01/2026, 11:14:01	27	-22.59437, -48.78510	Avenida Papa João Paulo II, Lençóis Paulista, São Paulo	Abrir
12/01/2026, 11:14:07	34	-22.59479, -48.78533	Avenida Papa João Paulo II, Lençóis Paulista, São Paulo	Abrir
12/01/2026, 11:14:13	38	-22.59522, -48.78571	Avenida Papa João Paulo II, Lençóis Paulista, São Paulo	Abrir
12/01/2026, 11:14:19	39	-22.59565, -48.78613	Avenida Papa João Paulo II, Lençóis Paulista, São Paulo	Abrir
12/01/2026, 11:14:25	37	-22.59607, -48.78654	Avenida Papa João Paulo II, Lençóis Paulista, São Paulo	Abrir
12/01/2026, 11:14:31	36	-22.59646, -48.78696	Avenida Papa João Paulo II, Lençóis Paulista, São Paulo	Abrir
12/01/2026, 11:14:37	32	-22.59679, -48.78738	Avenida Papa João Paulo II, Lençóis Paulista, São Paulo	Abrir
12/01/2026, 11:14:43	28	-22.59708, -48.78777	Avenida Papa João Paulo II, Lençóis Paulista, São Paulo	Abrir
12/01/2026, 11:14:57	18	-22.59723, -48.78817	Avenida Papa João Paulo II, Lençóis Paulista, São Paulo	Abrir
12/01/2026, 11:15:09	14	-22.59747, -48.78864	Avenida Papa João Paulo II, Lençóis Paulista, São Paulo	Abrir
12/01/2026, 11:15:17	13	-22.59770, -48.78868	Avenida Papa João Paulo II, Lençóis Paulista, São Paulo	Abrir
12/01/2026, 11:15:23	16	-22.59793, -48.78868	Avenida João Paccola, Lençóis Paulista, São Paulo	Abrir
12/01/2026, 11:15:33	18	-22.59837, -48.78886	Avenida João Paccola, Lençóis Paulista, São Paulo	Abrir
12/01/2026, 11:15:43	18	-22.59882, -48.78905	Rua Lourivaldo Euclides Moretto, Lençóis Paulista, São Paulo	Abrir
12/01/2026, 11:15:53	19	-22.59925, -48.78923	Avenida João Paccola, Lençóis Paulista, São Paulo	Abrir
12/01/2026, 11:16:03	9	-22.59969, -48.78940	Avenida João Paccola, Lençóis Paulista, São Paulo	Abrir
12/01/2026, 11:16:15	12	-22.59986, -48.78922	Rua Lucio de Oliveira Lima, Lençóis Paulista, São Paulo	Abrir
12/01/2026, 11:16:51	6	-22.60026, -48.78915	Rua Honorio Barbosa, Lençóis Paulista, São Paulo	Abrir
12/01/2026, 11:17:13	14	-22.60074, -48.78933	Rua Honorio Barbosa, Lençóis Paulista, São Paulo	Abrir
12/01/2026, 11:17:17	17	-22.60076, -48.78948	Rua Nicola Stanghini, Lençóis Paulista, São Paulo	Abrir
12/01/2026, 11:17:41	12	-22.60049, -48.78962	Avenida João Paccola, Lençóis Paulista, São Paulo	Abrir

Data/Hora	Vel. (km/h)	Lat/Lon	Endereço	Link
12/01/2026, 11:17:57	12	-22.60001, -48.78944	Avenida João Paccola, Lençóis Paulista, São Paulo	Abrir
12/01/2026, 11:18:21	5	-22.59997, -48.78905	Rua Lucio de Oliveira Lima, Lençóis Paulista, São Paulo	Abrir
12/01/2026, 11:18:59	0	-22.60003, -48.78888	Rua Lucio de Oliveira Lima, Lençóis Paulista, São Paulo	Abrir

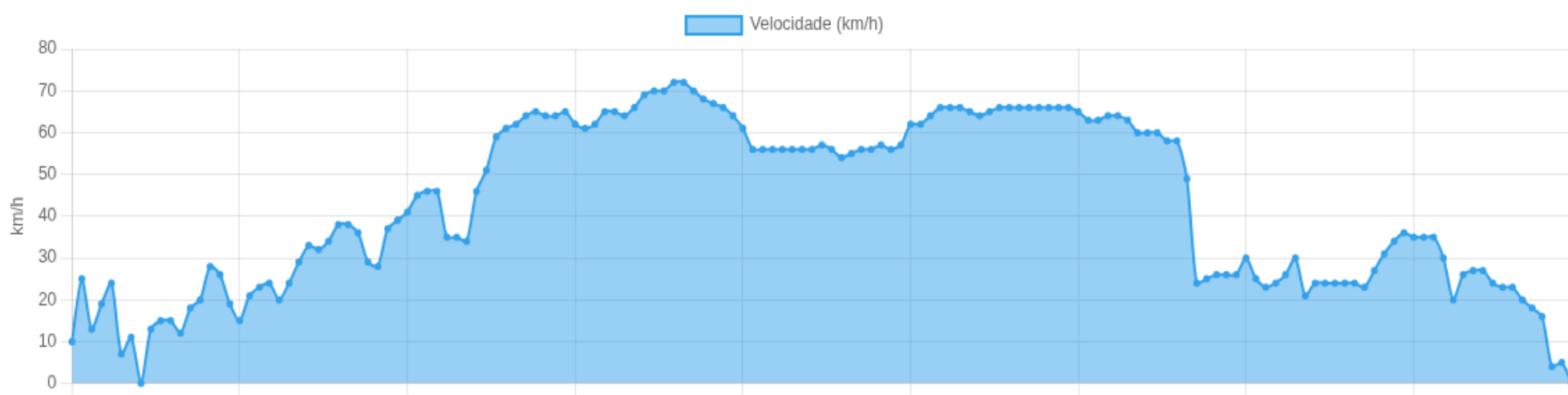
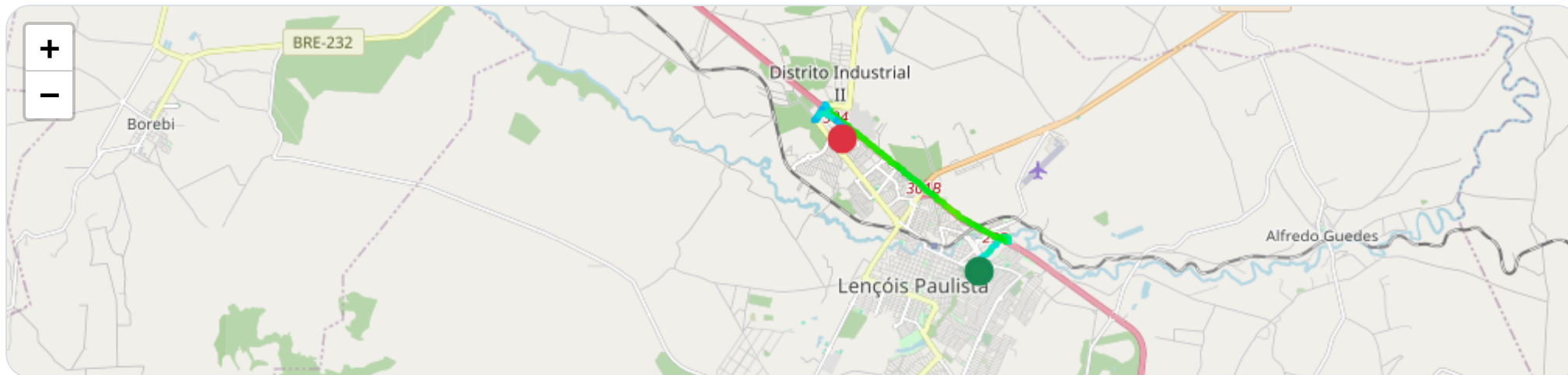
Ⓜ Paradas

#	Início	Fim	Duração	Endereço	Maps
Nenhuma parada detectada.					

Início: 12/01/2026, 11:39:09 **Fim:** 12/01/2026, 11:55:17 **Duração:** 0h 16m **Distância:** 9 km **Vel. Máx:** 72 km/h

► **Partida:** Rua Lucio de Oliveira Lima, Lençóis Paulista, São Paulo

■ **Chegada:** Rua Colômbia, Distrito Industrial I, Lençóis Paulista, São Paulo



☰ **Posições (todas)**

Filtro global aplicado automaticamente














Data/Hora	Vel. (km/h)	Lat/Lon	Endereço	Link
12/01/2026, 11:39:09	10	-22.60012, -48.78853	Rua Lucio de Oliveira Lima, Lençóis Paulista, São Paulo	Abrir
12/01/2026, 11:39:20	25	-22.60031, -48.78795	Rua Adriano da Gama Kury, Lençóis Paulista, São Paulo	Abrir
12/01/2026, 11:39:31	13	-22.60056, -48.78747	Rua Adriano da Gama Kury, Lençóis Paulista, São Paulo	Abrir
12/01/2026, 11:39:33	19	-22.60063, -48.78749	Rua Ana Maria Machado, Lençóis Paulista, São Paulo	Abrir
12/01/2026, 11:39:41	24	-22.60103, -48.78777	Rua Ana Maria Machado, Lençóis Paulista, São Paulo	Abrir
12/01/2026, 11:39:57	7	-22.60140, -48.78790	Rua José Hiran Garrido, Lençóis Paulista, São Paulo	Abrir
12/01/2026, 11:40:15	11	-22.60163, -48.78744	Rua José Hiran Garrido, Lençóis Paulista, São Paulo	Abrir
12/01/2026, 11:40:25	0	-22.60003, -48.78888	Rua Lucio de Oliveira Lima, Lençóis Paulista, São Paulo	Abrir
12/01/2026, 11:40:35	13	-22.60175, -48.78716	Rua José Hiran Garrido, Lençóis Paulista, São Paulo	Abrir
12/01/2026, 11:40:45	15	-22.60153, -48.78699	Rua Bandeira Tribuzzi, Lençóis Paulista, São Paulo	Abrir
12/01/2026, 11:40:57	15	-22.60107, -48.78671	Rua Bandeira Tribuzzi, Lençóis Paulista, São Paulo	Abrir
12/01/2026, 11:41:07	12	-22.60087, -48.78664	Rua Adriano da Gama Kury, Lençóis Paulista, São Paulo	Abrir
12/01/2026, 11:41:19	18	-22.60064, -48.78714	Rua Adriano da Gama Kury, Lençóis Paulista, São Paulo	Abrir

Data/Hora	Vel. (km/h)	Lat/Lon	Endereço	Link
12/01/2026, 11:41:30	20	-22.60043, -48.78759	Rua Adriano da Gama Kury, Lençóis Paulista, São Paulo	Abrir
12/01/2026, 11:41:39	28	-22.60023, -48.78817	Lençóis Paulista, São Paulo	Abrir
12/01/2026, 11:41:47	26	-22.60004, -48.78872	Rua Lucio de Oliveira Lima, Lençóis Paulista, São Paulo	Abrir
12/01/2026, 11:41:55	19	-22.59989, -48.78915	Rua Lucio de Oliveira Lima, Lençóis Paulista, São Paulo	Abrir
12/01/2026, 11:42:07	15	-22.59972, -48.78932	Avenida João Paccola, Lençóis Paulista, São Paulo	Abrir
12/01/2026, 11:42:17	21	-22.59922, -48.78911	Avenida João Paccola, Lençóis Paulista, São Paulo	Abrir
12/01/2026, 11:42:25	23	-22.59879, -48.78894	Rua Lourivaldo Euclides Moretto, Lençóis Paulista, São Paulo	Abrir
12/01/2026, 11:42:32	24	-22.59841, -48.78880	Avenida João Paccola, Lençóis Paulista, São Paulo	Abrir
12/01/2026, 11:42:41	20	-22.59798, -48.78863	Avenida João Paccola, Lençóis Paulista, São Paulo	Abrir
12/01/2026, 11:42:49	24	-22.59764, -48.78838	Avenida Papa João Paulo II, Lençóis Paulista, São Paulo	Abrir
12/01/2026, 11:42:57	29	-22.59729, -48.78788	Avenida Papa João Paulo II, Lençóis Paulista, São Paulo	Abrir
12/01/2026, 11:43:03	33	-22.59699, -48.78747	Avenida Papa João Paulo II, Lençóis Paulista, São Paulo	Abrir
12/01/2026, 11:43:11	32	-22.59661, -48.78695	Avenida Papa João Paulo II, Lençóis Paulista, São Paulo	Abrir














Data/Hora	Vel. (km/h)	Lat/Lon	Endereço	Link
12/01/2026, 11:43:17	34	-22.59626, -48.78655	Avenida Papa João Paulo II, Lençóis Paulista, São Paulo	Abrir
12/01/2026, 11:43:23	38	-22.59585, -48.78615	Avenida Papa João Paulo II, Lençóis Paulista, São Paulo	Abrir
12/01/2026, 11:43:29	38	-22.59542, -48.78573	Avenida Papa João Paulo II, Lençóis Paulista, São Paulo	Abrir
12/01/2026, 11:43:34	36	-22.59508, -48.78539	Avenida Papa João Paulo II, Lençóis Paulista, São Paulo	Abrir
12/01/2026, 11:43:41	29	-22.59472, -48.78492	Avenida Papa João Paulo II, Lençóis Paulista, São Paulo	Abrir
12/01/2026, 11:43:47	28	-22.59440, -48.78464	Lençóis Paulista, São Paulo	Abrir
12/01/2026, 11:43:53	37	-22.59397, -48.78437	Lençóis Paulista, São Paulo	Abrir
12/01/2026, 11:43:59	39	-22.59355, -48.78393	Lençóis Paulista, São Paulo	Abrir
12/01/2026, 11:44:05	41	-22.59315, -48.78343	Lençóis Paulista, São Paulo	Abrir
12/01/2026, 11:44:09	45	-22.59308, -48.78297	Lençóis Paulista, São Paulo	Abrir
12/01/2026, 11:44:13	46	-22.59323, -48.78251	Lençóis Paulista, São Paulo	Abrir
12/01/2026, 11:44:17	46	-22.59356, -48.78214	Lençóis Paulista, São Paulo	Abrir
12/01/2026, 11:44:21	35	-22.59391, -48.78196	Lençóis Paulista, São Paulo	Abrir














Data/Hora	Vel. (km/h)	Lat/Lon	Endereço	Link
12/01/2026, 11:44:24	35	-22.59413, -48.78208	Lençóis Paulista, São Paulo	Abrir
12/01/2026, 11:44:26	34	-22.59418, -48.78226	Lençóis Paulista, São Paulo	Abrir
12/01/2026, 11:44:31	46	-22.59399, -48.78276	Rodovia Marechal Rondon, Lençóis Paulista, São Paulo	Abrir
12/01/2026, 11:44:34	51	-22.59381, -48.78312	Rodovia Marechal Rondon, Lençóis Paulista, São Paulo	Abrir
12/01/2026, 11:44:39	59	-22.59350, -48.78380	Rodovia Marechal Rondon, Lençóis Paulista, São Paulo	Abrir
12/01/2026, 11:44:43	61	-22.59323, -48.78439	Rodovia Marechal Rondon, Lençóis Paulista, São Paulo	Abrir
12/01/2026, 11:44:47	62	-22.59294, -48.78499	Rodovia Marechal Rondon, Lençóis Paulista, São Paulo	Abrir
12/01/2026, 11:44:51	64	-22.59264, -48.78560	Rodovia Marechal Rondon, Lençóis Paulista, São Paulo	Abrir
12/01/2026, 11:44:55	65	-22.59234, -48.78622	Rodovia Marechal Rondon, Lençóis Paulista, São Paulo	Abrir
12/01/2026, 11:44:59	64	-22.59204, -48.78684	Rodovia Marechal Rondon, Lençóis Paulista, São Paulo	Abrir
12/01/2026, 11:45:03	64	-22.59174, -48.78746	Rodovia Marechal Rondon, Lençóis Paulista, São Paulo	Abrir
12/01/2026, 11:45:07	65	-22.59143, -48.78809	Rodovia Marechal Rondon, Lençóis Paulista, São Paulo	Abrir
12/01/2026, 11:45:11	62	-22.59114, -48.78870	Rodovia Marechal Rondon, Lençóis Paulista, São Paulo	Abrir

Data/Hora	Vel. (km/h)	Lat/Lon	Endereço	Link
12/01/2026, 11:45:15	61	-22.59085, -48.78929	Rodovia Marechal Rondon, Lençóis Paulista, São Paulo	Abrir
12/01/2026, 11:45:19	62	-22.59056, -48.78988	Rodovia Marechal Rondon, Lençóis Paulista, São Paulo	Abrir
12/01/2026, 11:45:23	65	-22.59026, -48.79050	Rodovia Marechal Rondon, Lençóis Paulista, São Paulo	Abrir
12/01/2026, 11:45:27	65	-22.58996, -48.79112	Rodovia Marechal Rondon, Lençóis Paulista, São Paulo	Abrir
12/01/2026, 11:45:30	64	-22.58973, -48.79159	Rodovia Marechal Rondon, Lençóis Paulista, São Paulo	Abrir
12/01/2026, 11:45:35	66	-22.58930, -48.79235	Rodovia Marechal Rondon, Lençóis Paulista, São Paulo	Abrir
12/01/2026, 11:45:39	69	-22.58890, -48.79295	Rodovia Marechal Rondon, Lençóis Paulista, São Paulo	Abrir
12/01/2026, 11:45:43	70	-22.58846, -48.79354	Rodovia Marechal Rondon, Lençóis Paulista, São Paulo	Abrir
12/01/2026, 11:45:47	70	-22.58802, -48.79413	Rodovia Marechal Rondon, Lençóis Paulista, São Paulo	Abrir
12/01/2026, 11:45:51	72	-22.58757, -48.79473	Rodovia Marechal Rondon, Lençóis Paulista, São Paulo	Abrir
12/01/2026, 11:45:55	72	-22.58711, -48.79535	Rodovia Marechal Rondon, Lençóis Paulista, São Paulo	Abrir
12/01/2026, 11:45:59	70	-22.58666, -48.79595	Rodovia Marechal Rondon, Lençóis Paulista, São Paulo	Abrir
12/01/2026, 11:46:03	68	-22.58623, -48.79654	Rodovia Marechal Rondon, Lençóis Paulista, São Paulo	Abrir

Data/Hora	Vel. (km/h)	Lat/Lon	Endereço	Link
12/01/2026, 11:46:07		-22.58580, -48.79712	Rodovia Marechal Rondon, Lençóis Paulista, São Paulo	Abrir
12/01/2026, 11:46:11		-22.58538, -48.79768	Rodovia Marechal Rondon, Lençóis Paulista, São Paulo	Abrir
12/01/2026, 11:46:15		-22.58497, -48.79824	Rodovia Marechal Rondon, Lençóis Paulista, São Paulo	Abrir
12/01/2026, 11:46:19		-22.58457, -48.79877	Rodovia Marechal Rondon, Lençóis Paulista, São Paulo	Abrir
12/01/2026, 11:46:23		-22.58421, -48.79926	Rodovia Marechal Rondon, Lençóis Paulista, São Paulo	Abrir
12/01/2026, 11:46:27		-22.58386, -48.79973	Rodovia Marechal Rondon, Lençóis Paulista, São Paulo	Abrir
12/01/2026, 11:46:30		-22.58359, -48.80009	Rodovia Marechal Rondon, Lençóis Paulista, São Paulo	Abrir
12/01/2026, 11:46:35		-22.58315, -48.80068	Rodovia Marechal Rondon, Lençóis Paulista, São Paulo	Abrir
12/01/2026, 11:46:39		-22.58278, -48.80116	Rodovia Marechal Rondon, Lençóis Paulista, São Paulo	Abrir
12/01/2026, 11:46:43		-22.58243, -48.80163	Rodovia Marechal Rondon, Lençóis Paulista, São Paulo	Abrir
12/01/2026, 11:46:47		-22.58208, -48.80211	Rodovia Marechal Rondon, Lençóis Paulista, São Paulo	Abrir
12/01/2026, 11:46:51		-22.58172, -48.80260	Rodovia Marechal Rondon, Lençóis Paulista, São Paulo	Abrir
12/01/2026, 11:46:55		-22.58136, -48.80308	Rodovia Marechal Rondon, Lençóis Paulista, São Paulo	Abrir

Data/Hora	Vel. (km/h)	Lat/Lon	Endereço	Link
12/01/2026, 11:46:59	54	-22.58102, -48.80355	Rodovia Marechal Rondon, Lençóis Paulista, São Paulo	Abrir
12/01/2026, 11:47:03	55	-22.58067, -48.80402	Rodovia Marechal Rondon, Lençóis Paulista, São Paulo	Abrir
12/01/2026, 11:47:07	56	-22.58033, -48.80449	Rodovia Marechal Rondon, Lençóis Paulista, São Paulo	Abrir
12/01/2026, 11:47:11	56	-22.57997, -48.80497	Rodovia Marechal Rondon, Lençóis Paulista, São Paulo	Abrir
12/01/2026, 11:47:15	57	-22.57962, -48.80545	Rodovia Marechal Rondon, Distrito Industrial I, Lençóis Paulista, São Paulo	Abrir
12/01/2026, 11:47:19	56	-22.57926, -48.80593	Rodovia Marechal Rondon, Distrito Industrial I, Lençóis Paulista, São Paulo	Abrir
12/01/2026, 11:47:23	57	-22.57891, -48.80641	Rodovia Marechal Rondon, Distrito Industrial I, Lençóis Paulista, São Paulo	Abrir
12/01/2026, 11:47:27	62	-22.57853, -48.80692	Rodovia Marechal Rondon, Distrito Industrial I, Lençóis Paulista, São Paulo	Abrir
12/01/2026, 11:47:30	62	-22.57823, -48.80732	Rodovia Marechal Rondon, Distrito Industrial I, Lençóis Paulista, São Paulo	Abrir
12/01/2026, 11:47:35	64	-22.57773, -48.80799	Rodovia Marechal Rondon, Distrito Industrial I, Lençóis Paulista, São Paulo	Abrir
12/01/2026, 11:47:39	66	-22.57733, -48.80854	Rodovia Marechal Rondon, Distrito Industrial I, Lençóis Paulista, São Paulo	Abrir
12/01/2026, 11:47:43	66	-22.57691, -48.80910	Rodovia Marechal Rondon, Distrito Industrial I, Lençóis Paulista, São Paulo	Abrir
12/01/2026, 11:47:47	66	-22.57649, -48.80966	Rodovia Marechal Rondon, Distrito Industrial I, Lençóis Paulista, São Paulo	Abrir

Data/Hora	Vel. (km/h)	Lat/Lon	Endereço	Link
12/01/2026, 11:47:51		-22.57608, -48.81022	Rodovia Marechal Rondon, Distrito Industrial I, Lençóis Paulista, São Paulo	Abrir
12/01/2026, 11:47:55		-22.57567, -48.81077	Rodovia Marechal Rondon, Distrito Industrial I, Lençóis Paulista, São Paulo	Abrir
12/01/2026, 11:47:59		-22.57526, -48.81133	Rodovia Marechal Rondon, Distrito Industrial I, Lençóis Paulista, São Paulo	Abrir
12/01/2026, 11:48:03		-22.57485, -48.81188	Rodovia Marechal Rondon, Distrito Industrial I, Lençóis Paulista, São Paulo	Abrir
12/01/2026, 11:48:07		-22.57443, -48.81245	Rodovia Marechal Rondon, Distrito Industrial I, Lençóis Paulista, São Paulo	Abrir
12/01/2026, 11:48:11		-22.57401, -48.81301	Rodovia Marechal Rondon, Distrito Industrial I, Lençóis Paulista, São Paulo	Abrir
12/01/2026, 11:48:15		-22.57359, -48.81357	Rodovia Marechal Rondon, Distrito Industrial I, Lençóis Paulista, São Paulo	Abrir
12/01/2026, 11:48:19		-22.57318, -48.81413	Rodovia Marechal Rondon, Distrito Industrial I, Lençóis Paulista, São Paulo	Abrir
12/01/2026, 11:48:23		-22.57276, -48.81470	Rodovia Marechal Rondon, Distrito Industrial I, Lençóis Paulista, São Paulo	Abrir
12/01/2026, 11:48:26		-22.57245, -48.81513	Rodovia Marechal Rondon, Distrito Industrial I, Lençóis Paulista, São Paulo	Abrir
12/01/2026, 11:48:31		-22.57193, -48.81583	Rodovia Marechal Rondon, Distrito Industrial I, Lençóis Paulista, São Paulo	Abrir
12/01/2026, 11:48:35		-22.57151, -48.81638	Rodovia Marechal Rondon, Distrito Industrial I, Lençóis Paulista, São Paulo	Abrir
12/01/2026, 11:48:39		-22.57111, -48.81693	Rodovia Marechal Rondon, Distrito Industrial I, Lençóis Paulista, São Paulo	Abrir

Data/Hora	Vel. (km/h)	Lat/Lon	Endereço	Link
12/01/2026, 11:48:43		-22.57071, -48.81746	Rodovia Marechal Rondon, Distrito Industrial I, Lençóis Paulista, São Paulo	Abrir
12/01/2026, 11:48:47		-22.57031, -48.81800	Rodovia Marechal Rondon, Distrito Industrial I, Lençóis Paulista, São Paulo	Abrir
12/01/2026, 11:48:51		-22.56991, -48.81854	Rodovia Marechal Rondon, Distrito Industrial I, Lençóis Paulista, São Paulo	Abrir
12/01/2026, 11:48:55		-22.56950, -48.81908	Rodovia Marechal Rondon, Distrito Industrial I, Lençóis Paulista, São Paulo	Abrir
12/01/2026, 11:49:00		-22.56902, -48.81973	Rodovia Marechal Rondon, Distrito Industrial I, Lençóis Paulista, São Paulo	Abrir
12/01/2026, 11:49:03		-22.56872, -48.82010	Rodovia Marechal Rondon, Distrito Industrial I, Lençóis Paulista, São Paulo	Abrir
12/01/2026, 11:49:07		-22.56833, -48.82060	Rodovia Marechal Rondon, Distrito Industrial I, Lençóis Paulista, São Paulo	Abrir
12/01/2026, 11:49:11		-22.56790, -48.82105	Rodovia Marechal Rondon, Distrito Industrial I, Lençóis Paulista, São Paulo	Abrir
12/01/2026, 11:49:15		-22.56745, -48.82146	Rodovia Marechal Rondon, Distrito Industrial I, Lençóis Paulista, São Paulo	Abrir
12/01/2026, 11:49:19		-22.56703, -48.82185	Rodovia Marechal Rondon, Distrito Industrial I, Lençóis Paulista, São Paulo	Abrir
12/01/2026, 11:49:25		-22.56662, -48.82211	Distrito Industrial I, Lençóis Paulista, São Paulo	Abrir
12/01/2026, 11:49:31		-22.56631, -48.82218	Distrito Industrial I, Lençóis Paulista, São Paulo	Abrir
12/01/2026, 11:49:35		-22.56622, -48.82248	Distrito Industrial I, Lençóis Paulista, São Paulo	Abrir

Data/Hora	Vel. (km/h)	Lat/Lon	Endereço	Link
12/01/2026, 11:49:37	26	-22.56626, -48.82254	Distrito Industrial I, Lençóis Paulista, São Paulo	Abrir
12/01/2026, 11:49:39	26	-22.56644, -48.82262	Distrito Industrial I, Lençóis Paulista, São Paulo	Abrir
12/01/2026, 11:49:45	30	-22.56682, -48.82276	Rodovia Marechal Rondon, Distrito Industrial I, Lençóis Paulista, São Paulo	Abrir
12/01/2026, 11:49:53	25	-22.56711, -48.82320	Distrito Industrial I, Lençóis Paulista, São Paulo	Abrir
12/01/2026, 11:49:57	23	-22.56724, -48.82340	Distrito Industrial I, Lençóis Paulista, São Paulo	Abrir
12/01/2026, 11:50:05	24	-22.56768, -48.82352	Distrito Industrial I, Lençóis Paulista, São Paulo	Abrir
12/01/2026, 11:50:13	26	-22.56808, -48.82383	Distrito Industrial I, Lençóis Paulista, São Paulo	Abrir
12/01/2026, 11:50:21	30	-22.56854, -48.82420	Distrito Industrial I, Lençóis Paulista, São Paulo	Abrir
12/01/2026, 11:50:29	21	-22.56891, -48.82457	Distrito Industrial I, Lençóis Paulista, São Paulo	Abrir
12/01/2026, 11:50:37	24	-22.56917, -48.82491	Distrito Industrial I, Lençóis Paulista, São Paulo	Abrir
12/01/2026, 11:50:39	24	-22.56929, -48.82486	Distrito Industrial I, Lençóis Paulista, São Paulo	Abrir
12/01/2026, 11:50:43	24	-22.56939, -48.82463	Distrito Industrial I, Lençóis Paulista, São Paulo	Abrir
12/01/2026, 11:50:45	24	-22.56934, -48.82451	Distrito Industrial I, Lençóis Paulista, São Paulo	Abrir

Data/Hora	Vel. (km/h)	Lat/Lon	Endereço	Link
12/01/2026, 11:50:49	24	-22.56912, -48.82441	Distrito Industrial I, Lençóis Paulista, São Paulo	Abrir
12/01/2026, 11:50:57	23	-22.56872, -48.82424	Distrito Industrial I, Lençóis Paulista, São Paulo	Abrir
12/01/2026, 11:51:05	27	-22.56830, -48.82386	Distrito Industrial I, Lençóis Paulista, São Paulo	Abrir
12/01/2026, 11:51:13	31	-22.56804, -48.82328	Rua Adriano Anderson Fogonhole, Distrito Industrial I, Lençóis Paulista, São Paulo	Abrir
12/01/2026, 11:51:19	34	-22.56802, -48.82275	Rua Adriano Anderson Fogonhole, Distrito Industrial I, Lençóis Paulista, São Paulo	Abrir
12/01/2026, 11:51:25	36	-22.56817, -48.82220	Rua Adriano Anderson Fogonhole, Distrito Industrial I, Lençóis Paulista, São Paulo	Abrir
12/01/2026, 11:51:30	35	-22.56834, -48.82175	Rua Adriano Anderson Fogonhole, Distrito Industrial I, Lençóis Paulista, São Paulo	Abrir
12/01/2026, 11:51:37	35	-22.56860, -48.82114	Rua Adriano Anderson Fogonhole, Distrito Industrial I, Lençóis Paulista, São Paulo	Abrir
12/01/2026, 11:51:43	35	-22.56891, -48.82068	Rua Adriano Anderson Fogonhole, Distrito Industrial I, Lençóis Paulista, São Paulo	Abrir
12/01/2026, 11:51:49	30	-22.56921, -48.82028	Rua Adriano Anderson Fogonhole, Distrito Industrial I, Lençóis Paulista, São Paulo	Abrir
12/01/2026, 11:51:59	20	-22.56953, -48.81983	Rua Adriano Anderson Fogonhole, Distrito Industrial I, Lençóis Paulista, São Paulo	Abrir
12/01/2026, 11:52:07	26	-22.56983, -48.81942	Rua Adriano Anderson Fogonhole, Distrito Industrial I, Lençóis Paulista, São Paulo	Abrir
12/01/2026, 11:52:15	27	-22.57017, -48.81896	Rua Adriano Anderson Fogonhole, Distrito Industrial I, Lençóis Paulista, São Paulo	Abrir

Data/Hora	Vel. (km/h)	Lat/Lon	Endereço	Link
12/01/2026, 11:52:24	27	-22.57057, -48.81842	Rua Adriano Anderson Fogonhole, Distrito Industrial I, Lençóis Paulista, São Paulo	Abrir
12/01/2026, 11:52:31	24	-22.57085, -48.81805	Rua Adriano Anderson Fogonhole, Distrito Industrial I, Lençóis Paulista, São Paulo	Abrir
12/01/2026, 11:52:39	23	-22.57112, -48.81770	Rua Adriano Anderson Fogonhole, Distrito Industrial I, Lençóis Paulista, São Paulo	Abrir
12/01/2026, 11:52:43	23	-22.57139, -48.81760	Rua Argentina, Distrito Industrial I, Lençóis Paulista, São Paulo	Abrir
12/01/2026, 11:52:53	20	-22.57195, -48.81763	Rua Argentina, Distrito Industrial I, Lençóis Paulista, São Paulo	Abrir
12/01/2026, 11:53:03	18	-22.57243, -48.81766	Rua Argentina, Distrito Industrial I, Lençóis Paulista, São Paulo	Abrir
12/01/2026, 11:53:09	16	-22.57266, -48.81779	Rua Argentina, Distrito Industrial I, Lençóis Paulista, São Paulo	Abrir
12/01/2026, 11:53:57	4	-22.57289, -48.81811	Rua Argentina, Distrito Industrial I, Lençóis Paulista, São Paulo	Abrir
12/01/2026, 11:54:23	5	-22.57317, -48.81845	Rua Argentina, Distrito Industrial I, Lençóis Paulista, São Paulo	Abrir
12/01/2026, 11:55:17	0	-22.57312, -48.81864	Rua Colômbia, Distrito Industrial I, Lençóis Paulista, São Paulo	Abrir

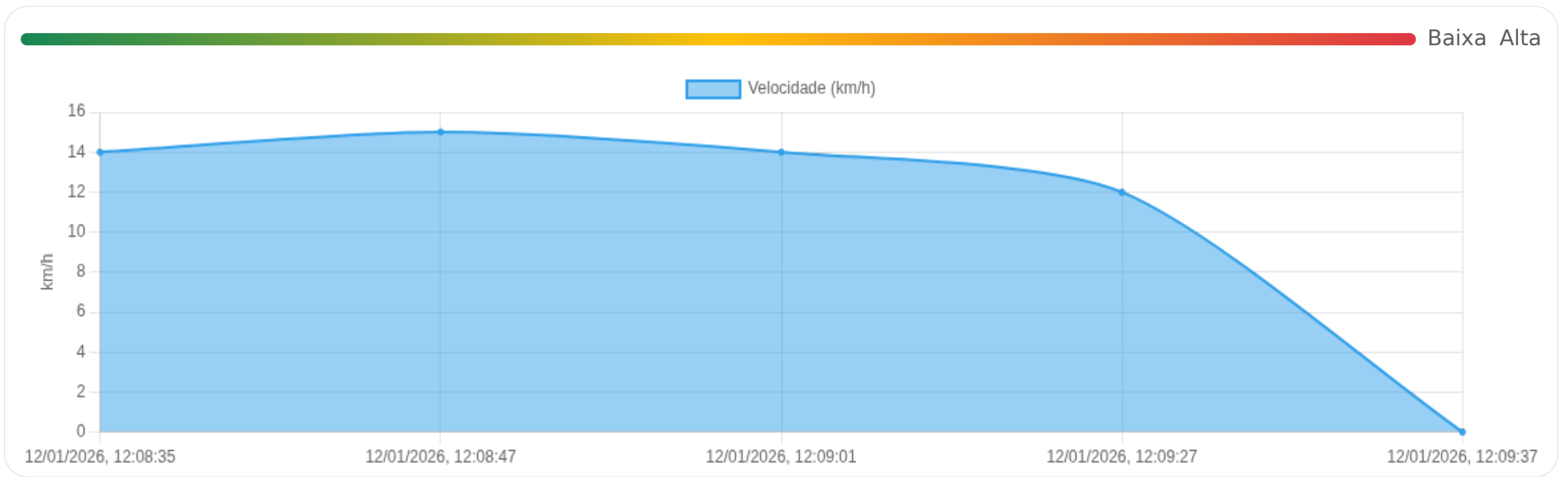
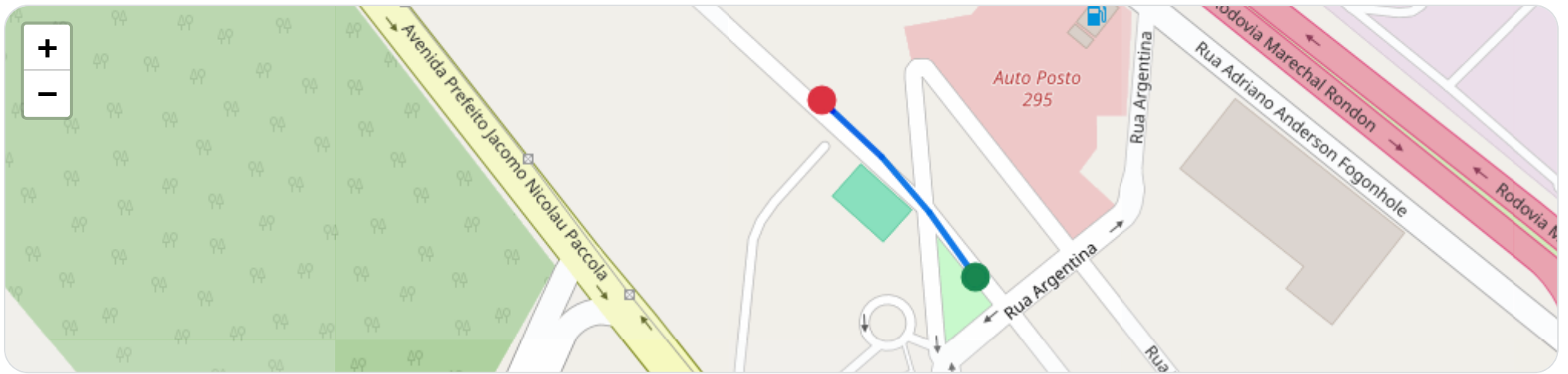
Ⓜ Paradas

#	Início	Fim	Duração	Endereço	Maps
Nenhuma parada detectada.					

Início: 12/01/2026, 12:08:35 **Fim:** 12/01/2026, 12:09:37 **Duração:** 0h 1m **Distância:** 0 km **Vel. Máx:** 15 km/h

► **Partida:** Rua Colômbia, Distrito Industrial I, Lençóis Paulista, São Paulo

■ **Chegada:** Rua Colômbia, Distrito Industrial I, Lençóis Paulista, São Paulo



☰ **Posições (todas)**

Filtro global aplicado automaticamente

Data/Hora	Vel. (km/h)	Lat/Lon	Endereço	Link
12/01/2026, 12:08:35	14	-22.57303, -48.81877	Rua Colômbia, Distrito Industrial I, Lençóis Paulista, São Paulo	Abrir
12/01/2026, 12:08:47	15	-22.57262, -48.81909	Rua Colômbia, Distrito Industrial I, Lençóis Paulista, São Paulo	Abrir
12/01/2026, 12:09:01	14	-22.57226, -48.81942	Rua Colômbia, Distrito Industrial I, Lençóis Paulista, São Paulo	Abrir
12/01/2026, 12:09:27	12	-22.57196, -48.81977	Rua Colômbia, Distrito Industrial I, Lençóis Paulista, São Paulo	Abrir
12/01/2026, 12:09:37	0	-22.57190, -48.81984	Rua Colômbia, Distrito Industrial I, Lençóis Paulista, São Paulo	Abrir

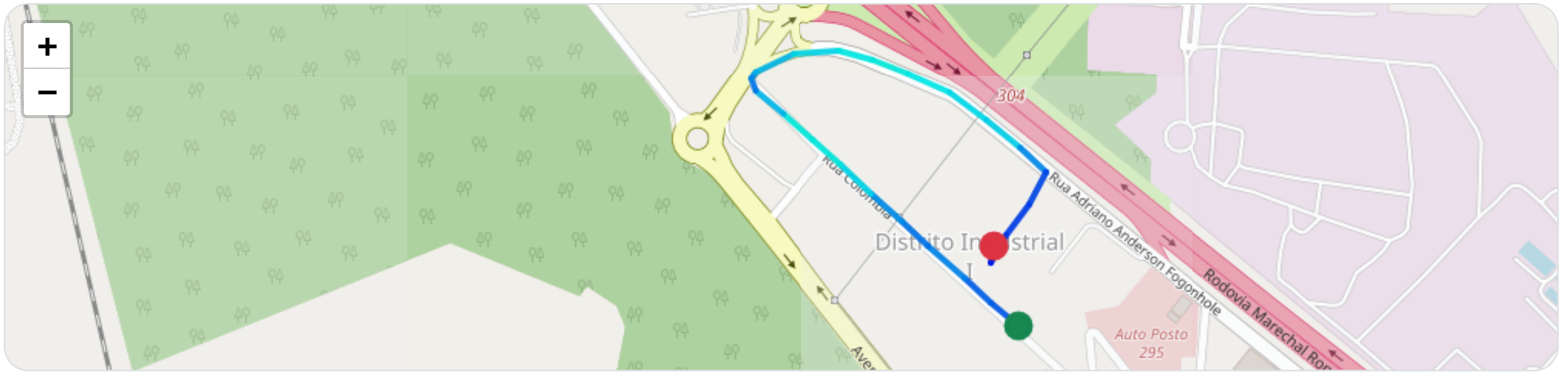
Ⓜ Paradas

#	Início	Fim	Duração	Endereço	Maps
Nenhuma parada detectada.					

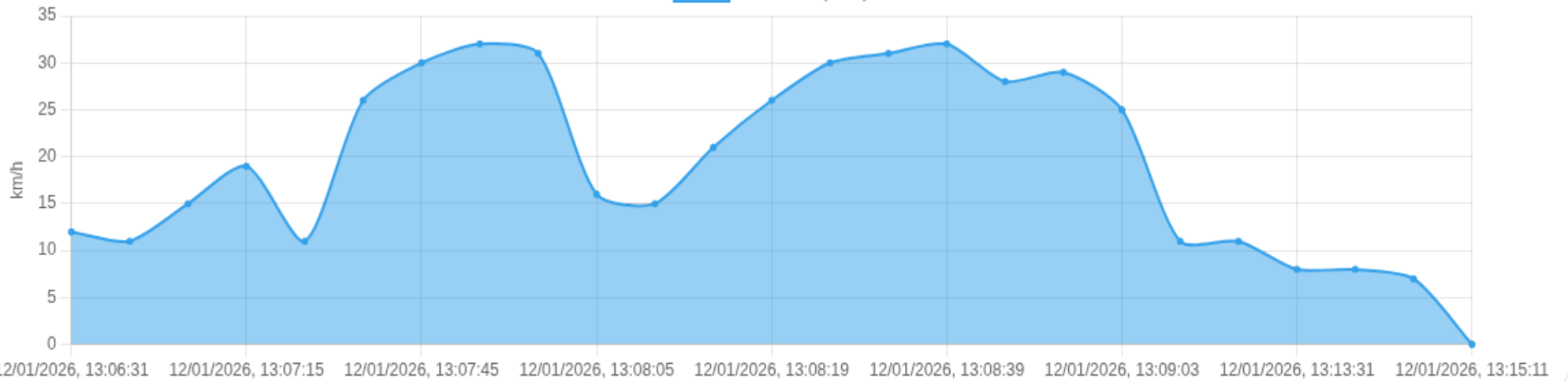
Início: 12/01/2026, 13:06:31 **Fim:** 12/01/2026, 13:15:11 **Duração:** 0h 8m **Distância:** 1 km **Vel. Máx:** 32 km/h

► **Partida:** Rua Colômbia, Distrito Industrial I, Lençóis Paulista, São Paulo

■ **Chegada:** Rua Colômbia, Distrito Industrial I, Lençóis Paulista, São Paulo



Velocidade (km/h)



☰ Posições (todas)

Filtro global aplicado automaticamente

Data/Hora	Vel. (km/h)	Lat/Lon	Endereço	Link
12/01/2026, 13:06:31	12	-22.57160, -48.82020	Rua Colômbia, Distrito Industrial I, Lençóis Paulista, São Paulo	Abrir
12/01/2026, 13:06:47	11	-22.57129, -48.82057	Rua Colômbia, Distrito Industrial I, Lençóis Paulista, São Paulo	Abrir
12/01/2026, 13:07:02	15	-22.57098, -48.82095	Rua Colômbia, Distrito Industrial I, Lençóis Paulista, São Paulo	Abrir
12/01/2026, 13:07:15	19	-22.57057, -48.82146	Rua Colômbia, Distrito Industrial I, Lençóis Paulista, São Paulo	Abrir
12/01/2026, 13:07:25	11	-22.57024, -48.82183	Rua Colômbia, Distrito Industrial I, Lençóis Paulista, São Paulo	Abrir
12/01/2026, 13:07:37	26	-22.56990, -48.82224	Rua Colômbia, Distrito Industrial I, Lençóis Paulista, São Paulo	Abrir
12/01/2026, 13:07:45	30	-22.56951, -48.82269	Rua Colômbia, Distrito Industrial I, Lençóis Paulista, São Paulo	Abrir
12/01/2026, 13:07:51	32	-22.56920, -48.82308	Rua Colômbia, Distrito Industrial I, Lençóis Paulista, São Paulo	Abrir
12/01/2026, 13:07:57	31	-22.56887, -48.82347	Rua Colômbia, Distrito Industrial I, Lençóis Paulista, São Paulo	Abrir
12/01/2026, 13:08:05	16	-22.56855, -48.82386	Rua Colômbia, Distrito Industrial I, Lençóis Paulista, São Paulo	Abrir
12/01/2026, 13:08:08	15	-22.56841, -48.82392	Rua Colômbia, Distrito Industrial I, Lençóis Paulista, São Paulo	Abrir
12/01/2026, 13:08:11	21	-22.56833, -48.82387	Distrito Industrial I, Lençóis Paulista, São Paulo	Abrir
12/01/2026, 13:08:19	26	-22.56809, -48.82333	Rua Adriano Anderson Fogonhole, Distrito Industrial I, Lençóis Paulista, São Paulo	Abrir

Data/Hora	Vel. (km/h)	Lat/Lon	Endereço	Link
12/01/2026, 13:08:27	30	-22.56804, -48.82271	Rua Adriano Anderson Fogonhole, Distrito Industrial I, Lençóis Paulista, São Paulo	Abrir
12/01/2026, 13:08:33	31	-22.56817, -48.82223	Rua Adriano Anderson Fogonhole, Distrito Industrial I, Lençóis Paulista, São Paulo	Abrir
12/01/2026, 13:08:39	32	-22.56836, -48.82175	Rua Adriano Anderson Fogonhole, Distrito Industrial I, Lençóis Paulista, São Paulo	Abrir
12/01/2026, 13:08:47	28	-22.56859, -48.82117	Rua Adriano Anderson Fogonhole, Distrito Industrial I, Lençóis Paulista, São Paulo	Abrir
12/01/2026, 13:08:55	29	-22.56895, -48.82065	Rua Adriano Anderson Fogonhole, Distrito Industrial I, Lençóis Paulista, São Paulo	Abrir
12/01/2026, 13:09:03	25	-22.56929, -48.82018	Rua Adriano Anderson Fogonhole, Distrito Industrial I, Lençóis Paulista, São Paulo	Abrir
12/01/2026, 13:09:17	11	-22.56961, -48.81980	Rua Adriano Anderson Fogonhole, Distrito Industrial I, Lençóis Paulista, São Paulo	Abrir
12/01/2026, 13:13:12	11	-22.56961, -48.81980	Rua Adriano Anderson Fogonhole, Distrito Industrial I, Lençóis Paulista, São Paulo	Abrir
12/01/2026, 13:13:31	8	-22.57003, -48.82005	Rua Adriano Anderson Fogonhole, Distrito Industrial I, Lençóis Paulista, São Paulo	Abrir
12/01/2026, 13:13:53	8	-22.57043, -48.82036	Rua Colômbia, Distrito Industrial I, Lençóis Paulista, São Paulo	Abrir
12/01/2026, 13:14:27	7	-22.57079, -48.82057	Rua Colômbia, Distrito Industrial I, Lençóis Paulista, São Paulo	Abrir
12/01/2026, 13:15:11	0	-22.57057, -48.82054	Rua Colômbia, Distrito Industrial I, Lençóis Paulista, São Paulo	Abrir

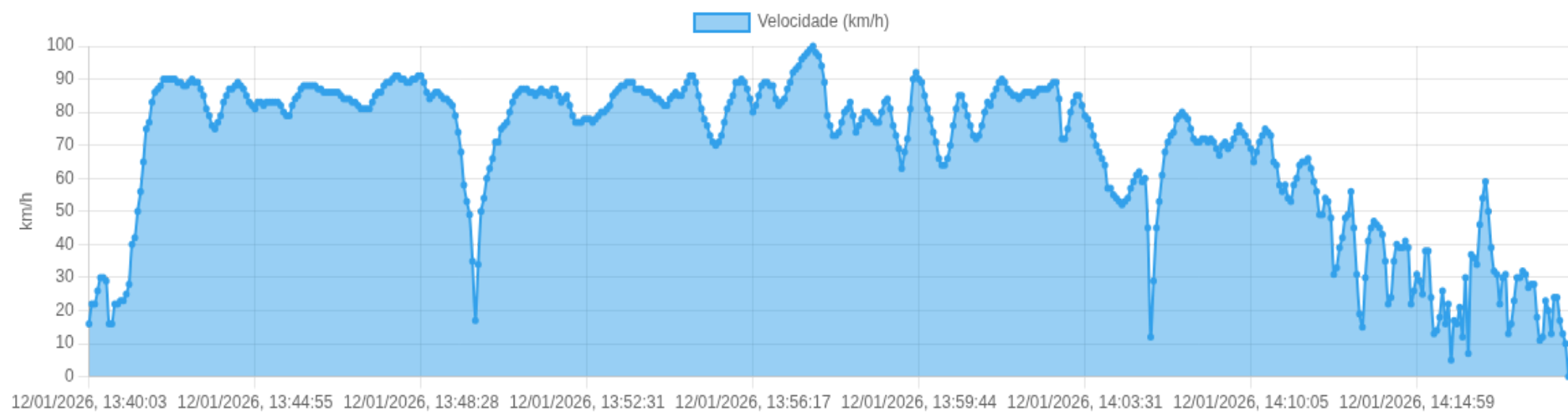
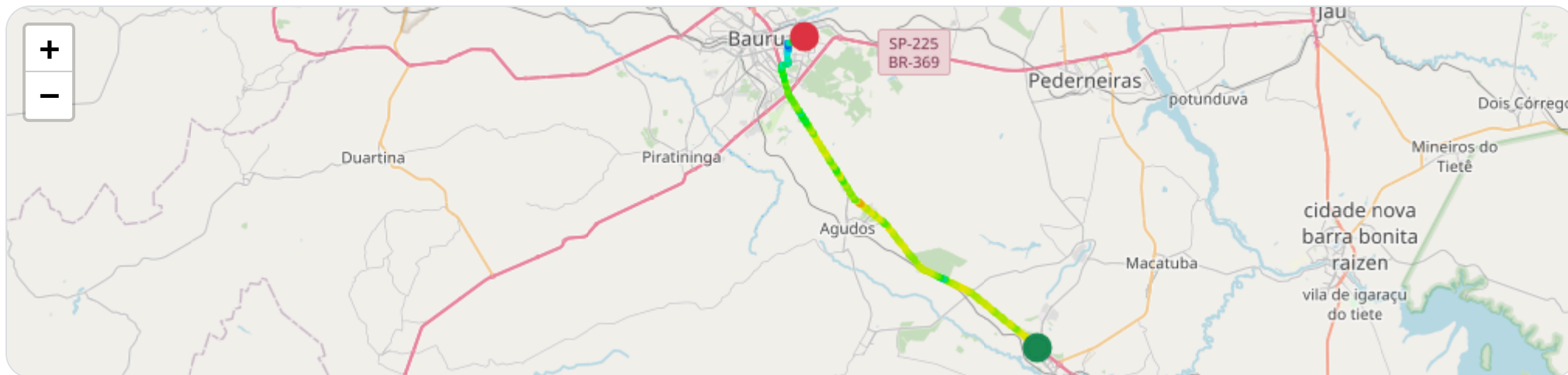
Ⓜ Paradas

#	Início	Fim	Duração	Endereço	Maps
Nenhuma parada detectada.					

Início: 12/01/2026, 13:40:03 **Fim:** 12/01/2026, 14:23:19 **Duração:** 0h 43m **Distância:** 40 km **Vel. Máx:** 100 km/h

► **Partida:** Rua Adriano Anderson Fogonhole, Distrito Industrial I, Lençóis Paulista, São Paulo

■ **Chegada:** Rua Carlos Giaxa, Jardim Redentor, Bauru, São Paulo



☰ **Posições (todas)**

Filtro global aplicado automaticamente

Data/Hora	Vel. (km/h)	Lat/Lon	Endereço	Link
12/01/2026, 13:40:03	16	-22.56953, -48.81984	Rua Adriano Anderson Fogonhole, Distrito Industrial I, Lençóis Paulista, São Paulo	Abrir
12/01/2026, 13:40:15	22	-22.56923, -48.82024	Rua Adriano Anderson Fogonhole, Distrito Industrial I, Lençóis Paulista, São Paulo	Abrir
12/01/2026, 13:40:25	22	-22.56889, -48.82071	Rua Adriano Anderson Fogonhole, Distrito Industrial I, Lençóis Paulista, São Paulo	Abrir
12/01/2026, 13:40:33	26	-22.56860, -48.82114	Rua Adriano Anderson Fogonhole, Distrito Industrial I, Lençóis Paulista, São Paulo	Abrir
12/01/2026, 13:40:41	30	-22.56837, -48.82170	Rua Adriano Anderson Fogonhole, Distrito Industrial I, Lençóis Paulista, São Paulo	Abrir
12/01/2026, 13:40:47	30	-22.56819, -48.82216	Rua Adriano Anderson Fogonhole, Distrito Industrial I, Lençóis Paulista, São Paulo	Abrir
12/01/2026, 13:40:55	29	-22.56802, -48.82277	Rua Adriano Anderson Fogonhole, Distrito Industrial I, Lençóis Paulista, São Paulo	Abrir
12/01/2026, 13:41:03	16	-22.56794, -48.82328	Rua Adriano Anderson Fogonhole, Distrito Industrial I, Lençóis Paulista, São Paulo	Abrir
12/01/2026, 13:41:34	16	-22.56760, -48.82316	Distrito Industrial I, Lençóis Paulista, São Paulo	Abrir
12/01/2026, 13:41:41	22	-22.56737, -48.82293	Distrito Industrial I, Lençóis Paulista, São Paulo	Abrir
12/01/2026, 13:41:49	22	-22.56693, -48.82281	Distrito Industrial I, Lençóis Paulista, São Paulo	Abrir
12/01/2026, 13:41:55	23	-22.56670, -48.82253	Distrito Industrial I, Lençóis Paulista, São Paulo	Abrir
12/01/2026, 13:42:03	23	-22.56648, -48.82216	Distrito Industrial I, Lençóis Paulista, São Paulo	Abrir

Data/Hora	Vel. (km/h)	Lat/Lon	Endereço	Link
12/01/2026, 13:42:05	25	-22.56636, -48.82217	Distrito Industrial I, Lençóis Paulista, São Paulo	Abrir
12/01/2026, 13:42:08	28	-22.56622, -48.82232	Distrito Industrial I, Lençóis Paulista, São Paulo	Abrir
12/01/2026, 13:42:13	40	-22.56614, -48.82277	Distrito Industrial I, Lençóis Paulista, São Paulo	Abrir
12/01/2026, 13:42:19	42	-22.56593, -48.82341	Rodovia Marechal Rondon, Distrito Industrial I, Lençóis Paulista, São Paulo	Abrir
12/01/2026, 13:42:23	50	-22.56572, -48.82386	Rodovia Marechal Rondon, Distrito Industrial I, Lençóis Paulista, São Paulo	Abrir
12/01/2026, 13:42:27	56	-22.56547, -48.82436	Rodovia Marechal Rondon, Distrito Industrial I, Lençóis Paulista, São Paulo	Abrir
12/01/2026, 13:42:31	65	-22.56513, -48.82492	Rodovia Marechal Rondon, Distrito Industrial I, Lençóis Paulista, São Paulo	Abrir
12/01/2026, 13:42:35	75	-22.56471, -48.82553	Rodovia Marechal Rondon, Distrito Industrial I, Lençóis Paulista, São Paulo	Abrir
12/01/2026, 13:42:38	77	-22.56434, -48.82602	Rodovia Marechal Rondon, Distrito Industrial I, Lençóis Paulista, São Paulo	Abrir
12/01/2026, 13:42:43	83	-22.56371, -48.82687	Rodovia Marechal Rondon, Distrito Industrial I, Lençóis Paulista, São Paulo	Abrir
12/01/2026, 13:42:47	86	-22.56318, -48.82760	Rodovia Marechal Rondon, Distrito Industrial I, Lençóis Paulista, São Paulo	Abrir
12/01/2026, 13:42:51	87	-22.56263, -48.82833	Rodovia Marechal Rondon, Distrito Industrial I, Lençóis Paulista, São Paulo	Abrir
12/01/2026, 13:42:55	88	-22.56208, -48.82907	Rodovia Marechal Rondon, Distrito Industrial I, Lençóis Paulista, São Paulo	Abrir

Data/Hora	Vel. (km/h)	Lat/Lon	Endereço	Link
12/01/2026, 13:42:59	90	-22.56151, -48.82983	Rodovia Marechal Rondon, Distrito Industrial I, Lençóis Paulista, São Paulo	Abrir
12/01/2026, 13:43:01	90	-22.56123, -48.83021	Rodovia Marechal Rondon, Distrito Industrial I, Lençóis Paulista, São Paulo	Abrir
12/01/2026, 13:43:03	90	-22.56094, -48.83059	Rodovia Marechal Rondon, Distrito Industrial I, Lençóis Paulista, São Paulo	Abrir
12/01/2026, 13:43:05	90	-22.56066, -48.83097	Rodovia Marechal Rondon, Distrito Industrial I, Lençóis Paulista, São Paulo	Abrir
12/01/2026, 13:43:07	90	-22.56038, -48.83136	Rodovia Marechal Rondon, Distrito Industrial I, Lençóis Paulista, São Paulo	Abrir
12/01/2026, 13:43:09	89	-22.56009, -48.83173	Rodovia Marechal Rondon, Distrito Industrial I, Lençóis Paulista, São Paulo	Abrir
12/01/2026, 13:43:13	89	-22.55953, -48.83249	Rodovia Marechal Rondon, Distrito Industrial I, Lençóis Paulista, São Paulo	Abrir
12/01/2026, 13:43:17	88	-22.55898, -48.83323	Rodovia Marechal Rondon, Distrito Industrial II, Lençóis Paulista, São Paulo	Abrir
12/01/2026, 13:43:21	88	-22.55842, -48.83398	Rodovia Marechal Rondon, Distrito Industrial II, Lençóis Paulista, São Paulo	Abrir
12/01/2026, 13:43:25	89	-22.55786, -48.83473	Rodovia Marechal Rondon, Distrito Industrial II, Lençóis Paulista, São Paulo	Abrir
12/01/2026, 13:43:29	90	-22.55730, -48.83549	Rodovia Marechal Rondon, Distrito Industrial II, Lençóis Paulista, São Paulo	Abrir
12/01/2026, 13:43:31	89	-22.55702, -48.83587	Rodovia Marechal Rondon, Distrito Industrial II, Lençóis Paulista, São Paulo	Abrir
12/01/2026, 13:43:34	89	-22.55660, -48.83644	Rodovia Marechal Rondon, Distrito Industrial II, Lençóis Paulista, São Paulo	Abrir

Data/Hora	Vel. (km/h)	Lat/Lon	Endereço	Link
12/01/2026, 13:43:39	87	-22.55590, -48.83738	Rodovia Marechal Rondon, Distrito Industrial II, Lençóis Paulista, São Paulo	Abrir
12/01/2026, 13:43:43	85	-22.55536, -48.83811	Rodovia Marechal Rondon, Distrito Industrial II, Lençóis Paulista, São Paulo	Abrir
12/01/2026, 13:43:47	81	-22.55484, -48.83881	Rodovia Marechal Rondon, Distrito Industrial II, Lençóis Paulista, São Paulo	Abrir
12/01/2026, 13:43:51	79	-22.55434, -48.83949	Rodovia Marechal Rondon, Distrito Industrial II, Lençóis Paulista, São Paulo	Abrir
12/01/2026, 13:43:55	76	-22.55385, -48.84014	Rodovia Marechal Rondon, Distrito Industrial II, Lençóis Paulista, São Paulo	Abrir
12/01/2026, 13:43:59	75	-22.55338, -48.84079	Rodovia Marechal Rondon, Distrito Industrial II, Lençóis Paulista, São Paulo	Abrir
12/01/2026, 13:44:03	77	-22.55290, -48.84143	Rodovia Marechal Rondon, Distrito Industrial II, Lençóis Paulista, São Paulo	Abrir
12/01/2026, 13:44:07	79	-22.55240, -48.84209	Rodovia Marechal Rondon, Distrito Industrial II, Lençóis Paulista, São Paulo	Abrir
12/01/2026, 13:44:11	83	-22.55188, -48.84279	Rodovia Marechal Rondon, Distrito Industrial II, Lençóis Paulista, São Paulo	Abrir
12/01/2026, 13:44:15	85	-22.55136, -48.84351	Rodovia Marechal Rondon, Distrito Industrial II, Lençóis Paulista, São Paulo	Abrir
12/01/2026, 13:44:19	87	-22.55081, -48.84423	Rodovia Marechal Rondon, Distrito Industrial II, Lençóis Paulista, São Paulo	Abrir
12/01/2026, 13:44:23	87	-22.55026, -48.84497	Rodovia Marechal Rondon, Distrito Industrial II, Lençóis Paulista, São Paulo	Abrir
12/01/2026, 13:44:27	88	-22.54971, -48.84571	Rodovia Marechal Rondon, Distrito Industrial II, Lençóis Paulista, São Paulo	Abrir

Data/Hora	Vel. (km/h)	Lat/Lon	Endereço	Link
12/01/2026, 13:44:31	89	-22.54915, -48.84646	Rodovia Marechal Rondon, Distrito Industrial II, Lençóis Paulista, São Paulo	Abrir
12/01/2026, 13:44:34	88	-22.54874, -48.84703	Rodovia Marechal Rondon, Distrito Industrial II, Lençóis Paulista, São Paulo	Abrir
12/01/2026, 13:44:39	87	-22.54804, -48.84796	Rodovia Marechal Rondon, Distrito Industrial II, Lençóis Paulista, São Paulo	Abrir
12/01/2026, 13:44:43	85	-22.54750, -48.84870	Rodovia Marechal Rondon, Distrito Industrial II, Lençóis Paulista, São Paulo	Abrir
12/01/2026, 13:44:47	83	-22.54697, -48.84941	Rodovia Marechal Rondon, Distrito Industrial II, Lençóis Paulista, São Paulo	Abrir
12/01/2026, 13:44:51	82	-22.54645, -48.85011	Rodovia Marechal Rondon, Distrito Industrial II, Lençóis Paulista, São Paulo	Abrir
12/01/2026, 13:44:55	81	-22.54593, -48.85081	Rodovia Marechal Rondon, Distrito Industrial II, Lençóis Paulista, São Paulo	Abrir
12/01/2026, 13:44:59	83	-22.54542, -48.85151	Rodovia Marechal Rondon, Distrito Industrial II, Lençóis Paulista, São Paulo	Abrir
12/01/2026, 13:45:03	83	-22.54489, -48.85222	Rodovia Marechal Rondon, Distrito Industrial II, Lençóis Paulista, São Paulo	Abrir
12/01/2026, 13:45:07	82	-22.54437, -48.85292	Rodovia Marechal Rondon, Distrito Industrial II, Lençóis Paulista, São Paulo	Abrir
12/01/2026, 13:45:11	83	-22.54384, -48.85362	Rodovia Marechal Rondon, Distrito Industrial II, Lençóis Paulista, São Paulo	Abrir
12/01/2026, 13:45:15	83	-22.54332, -48.85433	Rodovia Marechal Rondon, Distrito Industrial II, Lençóis Paulista, São Paulo	Abrir
12/01/2026, 13:45:19	83	-22.54279, -48.85504	Rodovia Marechal Rondon, Distrito Industrial II, Lençóis Paulista, São Paulo	Abrir

Data/Hora	Vel. (km/h)	Lat/Lon	Endereço	Link
12/01/2026, 13:45:23	83	-22.54227, -48.85574	Rodovia Marechal Rondon, Distrito Industrial II, Lençóis Paulista, São Paulo	Abrir
12/01/2026, 13:45:27	83	-22.54174, -48.85645	Rodovia Marechal Rondon, Distrito Industrial II, Lençóis Paulista, São Paulo	Abrir
12/01/2026, 13:45:31	82	-22.54123, -48.85715	Rodovia Marechal Rondon, Distrito Industrial II, Lençóis Paulista, São Paulo	Abrir
12/01/2026, 13:45:34	80	-22.54084, -48.85766	Rodovia Marechal Rondon, Distrito Industrial II, Lençóis Paulista, São Paulo	Abrir
12/01/2026, 13:45:39	79	-22.54021, -48.85850	Rodovia Marechal Rondon, Distrito Industrial II, Lençóis Paulista, São Paulo	Abrir
12/01/2026, 13:45:43	79	-22.53972, -48.85918	Rodovia Marechal Rondon, Distrito Industrial II, Lençóis Paulista, São Paulo	Abrir
12/01/2026, 13:45:47	82	-22.53921, -48.85986	Rodovia Marechal Rondon, Distrito Industrial II, Lençóis Paulista, São Paulo	Abrir
12/01/2026, 13:45:51	84	-22.53869, -48.86057	Rodovia Marechal Rondon, Distrito Industrial II, Lençóis Paulista, São Paulo	Abrir
12/01/2026, 13:45:55	85	-22.53816, -48.86128	Rodovia Marechal Rondon, Distrito Industrial II, Lençóis Paulista, São Paulo	Abrir
12/01/2026, 13:45:59	87	-22.53762, -48.86201	Rodovia Marechal Rondon, Distrito Industrial II, Lençóis Paulista, São Paulo	Abrir
12/01/2026, 13:46:03	88	-22.53707, -48.86275	Rodovia Marechal Rondon, Distrito Industrial II, Lençóis Paulista, São Paulo	Abrir
12/01/2026, 13:46:07	88	-22.53652, -48.86349	Rodovia Marechal Rondon, Distrito Industrial II, Lençóis Paulista, São Paulo	Abrir
12/01/2026, 13:46:11	88	-22.53597, -48.86424	Rodovia Marechal Rondon, Distrito Industrial II, Lençóis Paulista, São Paulo	Abrir

Data/Hora	Vel. (km/h)	Lat/Lon	Endereço	Link
12/01/2026, 13:46:15	88	-22.53541, -48.86498	Rodovia Marechal Rondon, Distrito Industrial II, Lençóis Paulista, São Paulo	Abrir
12/01/2026, 13:46:19	88	-22.53486, -48.86573	Rodovia Marechal Rondon, Distrito Industrial II, Lençóis Paulista, São Paulo	Abrir
12/01/2026, 13:46:23	87	-22.53431, -48.86647	Rodovia Marechal Rondon, Distrito Industrial II, Lençóis Paulista, São Paulo	Abrir
12/01/2026, 13:46:27	87	-22.53377, -48.86720	Rodovia Marechal Rondon, Distrito Industrial II, Lençóis Paulista, São Paulo	Abrir
12/01/2026, 13:46:30	86	-22.53336, -48.86776	Rodovia Marechal Rondon, Distrito Industrial II, Lençóis Paulista, São Paulo	Abrir
12/01/2026, 13:46:35	86	-22.53268, -48.86867	Rodovia Marechal Rondon, Distrito Industrial II, Lençóis Paulista, São Paulo	Abrir
12/01/2026, 13:46:39	86	-22.53213, -48.86941	Rodovia Marechal Rondon, Distrito Industrial II, Lençóis Paulista, São Paulo	Abrir
12/01/2026, 13:46:43	86	-22.53158, -48.87014	Rodovia Marechal Rondon, Distrito Industrial II, Lençóis Paulista, São Paulo	Abrir
12/01/2026, 13:46:47	86	-22.53104, -48.87087	Rodovia Marechal Rondon, Distrito Industrial II, Lençóis Paulista, São Paulo	Abrir
12/01/2026, 13:46:51	86	-22.53050, -48.87160	Rodovia Marechal Rondon, Distrito Industrial II, Lençóis Paulista, São Paulo	Abrir
12/01/2026, 13:46:55	85	-22.52995, -48.87233	Rodovia Marechal Rondon, Distrito Industrial II, Lençóis Paulista, São Paulo	Abrir
12/01/2026, 13:46:59	84	-22.52942, -48.87305	Rodovia Marechal Rondon, Distrito Industrial II, Lençóis Paulista, São Paulo	Abrir
12/01/2026, 13:47:03	84	-22.52889, -48.87377	Rodovia Marechal Rondon, Distrito Industrial II, Lençóis Paulista, São Paulo	Abrir

Data/Hora	Vel. (km/h)	Lat/Lon	Endereço	Link
12/01/2026, 13:47:07	84	-22.52836, -48.87448	Rodovia Marechal Rondon, Distrito Industrial II, Lençóis Paulista, São Paulo	Abrir
12/01/2026, 13:47:11	83	-22.52783, -48.87519	Rodovia Marechal Rondon, Distrito Industrial II, Lençóis Paulista, São Paulo	Abrir
12/01/2026, 13:47:15	83	-22.52731, -48.87590	Rodovia Marechal Rondon, Distrito Industrial II, Lençóis Paulista, São Paulo	Abrir
12/01/2026, 13:47:19	82	-22.52679, -48.87659	Rodovia Marechal Rondon, Distrito Industrial II, Lençóis Paulista, São Paulo	Abrir
12/01/2026, 13:47:23	81	-22.52628, -48.87729	Rodovia Marechal Rondon, Distrito Industrial II, Lençóis Paulista, São Paulo	Abrir
12/01/2026, 13:47:27	81	-22.52577, -48.87798	Rodovia Marechal Rondon, Distrito Industrial II, Lençóis Paulista, São Paulo	Abrir
12/01/2026, 13:47:30	81	-22.52538, -48.87849	Rodovia Marechal Rondon, Distrito Industrial II, Lençóis Paulista, São Paulo	Abrir
12/01/2026, 13:47:35	81	-22.52475, -48.87936	Rodovia Marechal Rondon, Distrito Industrial II, Lençóis Paulista, São Paulo	Abrir
12/01/2026, 13:47:39	83	-22.52428, -48.88008	Rodovia Marechal Rondon, Lençóis Paulista, São Paulo	Abrir
12/01/2026, 13:47:43	85	-22.52381, -48.88084	Rodovia Marechal Rondon, Lençóis Paulista, São Paulo	Abrir
12/01/2026, 13:47:47	86	-22.52337, -48.88164	Rodovia Marechal Rondon, Lençóis Paulista, São Paulo	Abrir
12/01/2026, 13:47:51	86	-22.52296, -48.88246	Rodovia Marechal Rondon, Lençóis Paulista, São Paulo	Abrir
12/01/2026, 13:47:55	88	-22.52258, -48.88331	Rodovia Marechal Rondon, Lençóis Paulista, São Paulo	Abrir

Data/Hora	Vel. (km/h)	Lat/Lon	Endereço	Link
12/01/2026, 13:47:59	89	-22.52220, -48.88418	Rodovia Marechal Rondon, Lençóis Paulista, São Paulo	Abrir
12/01/2026, 13:48:03	89	-22.52182, -48.88505	Rodovia Marechal Rondon, Lençóis Paulista, São Paulo	Abrir
12/01/2026, 13:48:05	90	-22.52162, -48.88549	Rodovia Marechal Rondon, Lençóis Paulista, São Paulo	Abrir
12/01/2026, 13:48:07	91	-22.52143, -48.88594	Rodovia Marechal Rondon, Lençóis Paulista, São Paulo	Abrir
12/01/2026, 13:48:09	91	-22.52123, -48.88638	Rodovia Marechal Rondon, Lençóis Paulista, São Paulo	Abrir
12/01/2026, 13:48:11	90	-22.52103, -48.88683	Rodovia Marechal Rondon, Lençóis Paulista, São Paulo	Abrir
12/01/2026, 13:48:13	90	-22.52084, -48.88727	Rodovia Marechal Rondon, Lençóis Paulista, São Paulo	Abrir
12/01/2026, 13:48:16	89	-22.52055, -48.88793	Rodovia Marechal Rondon, Lençóis Paulista, São Paulo	Abrir
12/01/2026, 13:48:19	89	-22.52026, -48.88858	Rodovia Marechal Rondon, Lençóis Paulista, São Paulo	Abrir
12/01/2026, 13:48:23	90	-22.51988, -48.88946	Rodovia Marechal Rondon, Lençóis Paulista, São Paulo	Abrir
12/01/2026, 13:48:25	90	-22.51969, -48.88990	Rodovia Marechal Rondon, Lençóis Paulista, São Paulo	Abrir
12/01/2026, 13:48:26	91	-22.51959, -48.89012	Rodovia Marechal Rondon, Lençóis Paulista, São Paulo	Abrir
12/01/2026, 13:48:28	91	-22.51939, -48.89057	Rodovia Marechal Rondon, Lençóis Paulista, São Paulo	Abrir

Data/Hora	Vel. (km/h)	Lat/Lon	Endereço	Link
12/01/2026, 13:48:31	89	-22.51910, -48.89122	Rodovia Marechal Rondon, Lençóis Paulista, São Paulo	Abrir
12/01/2026, 13:48:35	86	-22.51872, -48.89208	Rodovia Marechal Rondon, Lençóis Paulista, São Paulo	Abrir
12/01/2026, 13:48:39	84	-22.51836, -48.89291	Rodovia Marechal Rondon, Lençóis Paulista, São Paulo	Abrir
12/01/2026, 13:48:43	85	-22.51800, -48.89373	Rodovia Marechal Rondon, Lençóis Paulista, São Paulo	Abrir
12/01/2026, 13:48:47	86	-22.51762, -48.89457	Rodovia Marechal Rondon, Lençóis Paulista, São Paulo	Abrir
12/01/2026, 13:48:51	86	-22.51725, -48.89542	Rodovia Marechal Rondon, Lençóis Paulista, São Paulo	Abrir
12/01/2026, 13:48:55	85	-22.51688, -48.89625	Rodovia Marechal Rondon, Lençóis Paulista, São Paulo	Abrir
12/01/2026, 13:48:59	84	-22.51651, -48.89709	Rodovia Marechal Rondon, Lençóis Paulista, São Paulo	Abrir
12/01/2026, 13:49:03	84	-22.51615, -48.89791	Rodovia Marechal Rondon, Lençóis Paulista, São Paulo	Abrir
12/01/2026, 13:49:07	83	-22.51579, -48.89873	Rodovia Marechal Rondon, Lençóis Paulista, São Paulo	Abrir
12/01/2026, 13:49:11	82	-22.51543, -48.89954	Rodovia Marechal Rondon, Lençóis Paulista, São Paulo	Abrir
12/01/2026, 13:49:15	79	-22.51508, -48.90032	Rodovia Marechal Rondon, Lençóis Paulista, São Paulo	Abrir
12/01/2026, 13:49:19	74	-22.51475, -48.90107	Rodovia Marechal Rondon, Lençóis Paulista, São Paulo	Abrir

Data/Hora	Vel. (km/h)	Lat/Lon	Endereço	Link
12/01/2026, 13:49:23	68	-22.51444, -48.90177	Rodovia Marechal Rondon, Lençóis Paulista, São Paulo	Abrir
12/01/2026, 13:49:27	58	-22.51418, -48.90239	Rodovia Marechal Rondon, Lençóis Paulista, São Paulo	Abrir
12/01/2026, 13:49:31	53	-22.51395, -48.90293	Rodovia Marechal Rondon, Lençóis Paulista, São Paulo	Abrir
12/01/2026, 13:49:35	49	-22.51373, -48.90344	Rodovia Marechal Rondon, Lençóis Paulista, São Paulo	Abrir
12/01/2026, 13:49:40	35	-22.51351, -48.90397	Rodovia Marechal Rondon, Agudos, São Paulo	Abrir
12/01/2026, 13:49:47	17	-22.51334, -48.90432	Rodovia Marechal Rondon, Agudos, São Paulo	Abrir
12/01/2026, 13:49:57	34	-22.51307, -48.90489	Rodovia Marechal Rondon, Agudos, São Paulo	Abrir
12/01/2026, 13:50:03	50	-22.51279, -48.90554	Rodovia Marechal Rondon, Agudos, São Paulo	Abrir
12/01/2026, 13:50:07	54	-22.51257, -48.90605	Rodovia Marechal Rondon, Agudos, São Paulo	Abrir
12/01/2026, 13:50:11	60	-22.51231, -48.90661	Rodovia Marechal Rondon, Agudos, São Paulo	Abrir
12/01/2026, 13:50:15	63	-22.51204, -48.90722	Rodovia Marechal Rondon, Agudos, São Paulo	Abrir
12/01/2026, 13:50:19	66	-22.51175, -48.90787	Rodovia Marechal Rondon, Agudos, São Paulo	Abrir
12/01/2026, 13:50:23	71	-22.51145, -48.90855	Rodovia Marechal Rondon, Agudos, São Paulo	Abrir

Data/Hora	Vel. (km/h)	Lat/Lon	Endereço	Link
12/01/2026, 13:50:26	71	-22.51122, -48.90906	Rodovia Marechal Rondon, Agudos, São Paulo	Abrir
12/01/2026, 13:50:31	75	-22.51082, -48.90997	Rodovia Marechal Rondon, Agudos, São Paulo	Abrir
12/01/2026, 13:50:35	76	-22.51050, -48.91071	Rodovia Marechal Rondon, Agudos, São Paulo	Abrir
12/01/2026, 13:50:39	77	-22.51016, -48.91146	Rodovia Marechal Rondon, Agudos, São Paulo	Abrir
12/01/2026, 13:50:43	80	-22.50982, -48.91223	Rodovia Marechal Rondon, Agudos, São Paulo	Abrir
12/01/2026, 13:50:48	83	-22.50938, -48.91324	Rodovia Marechal Rondon, Agudos, São Paulo	Abrir
12/01/2026, 13:50:51	85	-22.50911, -48.91386	Rodovia Marechal Rondon, Agudos, São Paulo	Abrir
12/01/2026, 13:50:55	86	-22.50873, -48.91469	Rodovia Marechal Rondon, Agudos, São Paulo	Abrir
12/01/2026, 13:50:59	87	-22.50836, -48.91555	Rodovia Marechal Rondon, Agudos, São Paulo	Abrir
12/01/2026, 13:51:03	87	-22.50798, -48.91640	Rodovia Marechal Rondon, Agudos, São Paulo	Abrir
12/01/2026, 13:51:07	87	-22.50760, -48.91726	Rodovia Marechal Rondon, Agudos, São Paulo	Abrir
12/01/2026, 13:51:11	86	-22.50723, -48.91811	Rodovia Marechal Rondon, Agudos, São Paulo	Abrir
12/01/2026, 13:51:15	86	-22.50686, -48.91895	Rodovia Marechal Rondon, Agudos, São Paulo	Abrir

Data/Hora	Vel. (km/h)	Lat/Lon	Endereço	Link
12/01/2026, 13:51:19	85	-22.50649, -48.91979	Rodovia Marechal Rondon, Agudos, São Paulo	Abrir
12/01/2026, 13:51:22	86	-22.50621, -48.92041	Rodovia Marechal Rondon, Agudos, São Paulo	Abrir
12/01/2026, 13:51:27	87	-22.50575, -48.92147	Rodovia Marechal Rondon, Agudos, São Paulo	Abrir
12/01/2026, 13:51:31	86	-22.50537, -48.92232	Rodovia Marechal Rondon, Agudos, São Paulo	Abrir
12/01/2026, 13:51:35	86	-22.50494, -48.92313	Rodovia Marechal Rondon, Agudos, São Paulo	Abrir
12/01/2026, 13:51:40	85	-22.50426, -48.92403	Rodovia Marechal Rondon, Agudos, São Paulo	Abrir
12/01/2026, 13:51:43	87	-22.50378, -48.92450	Rodovia Marechal Rondon, Agudos, São Paulo	Abrir
12/01/2026, 13:51:47	87	-22.50309, -48.92509	Rodovia Marechal Rondon, Agudos, São Paulo	Abrir
12/01/2026, 13:51:51	85	-22.50240, -48.92567	Rodovia Marechal Rondon, Agudos, São Paulo	Abrir
12/01/2026, 13:51:56	83	-22.50158, -48.92638	Rodovia Marechal Rondon, Agudos, São Paulo	Abrir
12/01/2026, 13:51:59	84	-22.50108, -48.92681	Rodovia Marechal Rondon, Agudos, São Paulo	Abrir
12/01/2026, 13:52:03	85	-22.50041, -48.92738	Rodovia Marechal Rondon, Agudos, São Paulo	Abrir
12/01/2026, 13:52:07	82	-22.49975, -48.92795	Rodovia Marechal Rondon, Agudos, São Paulo	Abrir

Data/Hora	Vel. (km/h)	Lat/Lon	Endereço	Link
12/01/2026, 13:52:11	79	-22.49912, -48.92850	Rodovia Marechal Rondon, Agudos, São Paulo	Abrir
12/01/2026, 13:52:15	77	-22.49850, -48.92904	Rodovia Marechal Rondon, Agudos, São Paulo	Abrir
12/01/2026, 13:52:19	77	-22.49789, -48.92956	Rodovia Marechal Rondon, Agudos, São Paulo	Abrir
12/01/2026, 13:52:22	77	-22.49744, -48.92995	Rodovia Marechal Rondon, Agudos, São Paulo	Abrir
12/01/2026, 13:52:27	78	-22.49667, -48.93061	Rodovia Marechal Rondon, Agudos, São Paulo	Abrir
12/01/2026, 13:52:31	78	-22.49606, -48.93114	Rodovia Marechal Rondon, Agudos, São Paulo	Abrir
12/01/2026, 13:52:35	78	-22.49544, -48.93167	Rodovia Marechal Rondon, Agudos, São Paulo	Abrir
12/01/2026, 13:52:39	77	-22.49483, -48.93220	Rodovia Marechal Rondon, Agudos, São Paulo	Abrir
12/01/2026, 13:52:43	78	-22.49422, -48.93273	Rodovia Marechal Rondon, Agudos, São Paulo	Abrir
12/01/2026, 13:52:47	79	-22.49360, -48.93327	Rodovia Marechal Rondon, Agudos, São Paulo	Abrir
12/01/2026, 13:52:51	80	-22.49297, -48.93380	Rodovia Marechal Rondon, Agudos, São Paulo	Abrir
12/01/2026, 13:52:55	80	-22.49235, -48.93435	Rodovia Marechal Rondon, Agudos, São Paulo	Abrir
12/01/2026, 13:52:59	81	-22.49171, -48.93490	Rodovia Marechal Rondon, Agudos, São Paulo	Abrir

Data/Hora	Vel. (km/h)	Lat/Lon	Endereço	Link
12/01/2026, 13:53:03	82	-22.49107, -48.93545	Rodovia Marechal Rondon, Agudos, São Paulo	Abrir
12/01/2026, 13:53:07	85	-22.49041, -48.93602	Agudos, São Paulo	Abrir
12/01/2026, 13:53:11	86	-22.48975, -48.93660	Rodovia Marechal Rondon, Agudos, São Paulo	Abrir
12/01/2026, 13:53:15	87	-22.48906, -48.93718	Rodovia Marechal Rondon, Agudos, São Paulo	Abrir
12/01/2026, 13:53:18	88	-22.48855, -48.93762	Rodovia Marechal Rondon, Agudos, São Paulo	Abrir
12/01/2026, 13:53:23	88	-22.48768, -48.93837	Rodovia Marechal Rondon, Agudos, São Paulo	Abrir
12/01/2026, 13:53:27	89	-22.48698, -48.93898	Rodovia Marechal Rondon, Agudos, São Paulo	Abrir
12/01/2026, 13:53:31	89	-22.48628, -48.93958	Rodovia Marechal Rondon, Agudos, São Paulo	Abrir
12/01/2026, 13:53:35	89	-22.48558, -48.94019	Rodovia Marechal Rondon, Agudos, São Paulo	Abrir
12/01/2026, 13:53:39	87	-22.48489, -48.94078	Rodovia Marechal Rondon, Agudos, São Paulo	Abrir
12/01/2026, 13:53:43	87	-22.48420, -48.94137	Rodovia Marechal Rondon, Agudos, São Paulo	Abrir
12/01/2026, 13:53:47	87	-22.48352, -48.94196	Rodovia Marechal Rondon, Agudos, São Paulo	Abrir
12/01/2026, 13:53:51	86	-22.48283, -48.94254	Rodovia Marechal Rondon, Agudos, São Paulo	Abrir

Data/Hora	Vel. (km/h)	Lat/Lon	Endereço	Link
12/01/2026, 13:53:55	86	-22.48215, -48.94312	Rodovia Marechal Rondon, Agudos, São Paulo	Abrir
12/01/2026, 13:53:59	86	-22.48147, -48.94370	Rodovia Marechal Rondon, Agudos, São Paulo	Abrir
12/01/2026, 13:54:03	85	-22.48080, -48.94428	Rodovia Marechal Rondon, Agudos, São Paulo	Abrir
12/01/2026, 13:54:07	84	-22.48013, -48.94485	Rodovia Marechal Rondon, Agudos, São Paulo	Abrir
12/01/2026, 13:54:11	84	-22.47947, -48.94543	Rodovia Marechal Rondon, Agudos, São Paulo	Abrir
12/01/2026, 13:54:14	83	-22.47897, -48.94586	Rodovia Marechal Rondon, Agudos, São Paulo	Abrir
12/01/2026, 13:54:19	82	-22.47816, -48.94656	Rodovia Marechal Rondon, Agudos, São Paulo	Abrir
12/01/2026, 13:54:23	82	-22.47752, -48.94712	Rodovia Marechal Rondon, Agudos, São Paulo	Abrir
12/01/2026, 13:54:27	84	-22.47686, -48.94768	Rodovia Marechal Rondon, Agudos, São Paulo	Abrir
12/01/2026, 13:54:31	85	-22.47619, -48.94825	Rodovia Marechal Rondon, Agudos, São Paulo	Abrir
12/01/2026, 13:54:35	86	-22.47552, -48.94883	Rodovia Marechal Rondon, Agudos, São Paulo	Abrir
12/01/2026, 13:54:39	85	-22.47485, -48.94941	Rodovia Marechal Rondon, Agudos, São Paulo	Abrir
12/01/2026, 13:54:43	85	-22.47418, -48.94999	Rodovia Marechal Rondon, Agudos, São Paulo	Abrir

Data/Hora	Vel. (km/h)	Lat/Lon	Endereço	Link
12/01/2026, 13:54:47	87	-22.47350, -48.95057	Rodovia Marechal Rondon, Agudos, São Paulo	Abrir
12/01/2026, 13:54:51	89	-22.47281, -48.95117	Rodovia Marechal Rondon, Agudos, São Paulo	Abrir
12/01/2026, 13:54:55	91	-22.47210, -48.95177	Rodovia Marechal Rondon, Agudos, São Paulo	Abrir
12/01/2026, 13:54:57	91	-22.47174, -48.95208	Rodovia Marechal Rondon, Agudos, São Paulo	Abrir
12/01/2026, 13:55:00	89	-22.47121, -48.95254	Rodovia Marechal Rondon, Agudos, São Paulo	Abrir
12/01/2026, 13:55:03	85	-22.47070, -48.95298	Rodovia Marechal Rondon, Agudos, São Paulo	Abrir
12/01/2026, 13:55:07	81	-22.47005, -48.95354	Rodovia Marechal Rondon, Agudos, São Paulo	Abrir
12/01/2026, 13:55:11	78	-22.46942, -48.95409	Rodovia Marechal Rondon, Agudos, São Paulo	Abrir
12/01/2026, 13:55:14	76	-22.46900, -48.95452	Rodovia Marechal Rondon, Agudos, São Paulo	Abrir
12/01/2026, 13:55:19	73	-22.46837, -48.95526	Rodovia Marechal Rondon, Agudos, São Paulo	Abrir
12/01/2026, 13:55:23	71	-22.46791, -48.95587	Rodovia Marechal Rondon, Agudos, São Paulo	Abrir
12/01/2026, 13:55:27	70	-22.46746, -48.95646	Rodovia Marechal Rondon, Agudos, São Paulo	Abrir
12/01/2026, 13:55:31	71	-22.46702, -48.95706	Rodovia Marechal Rondon, Agudos, São Paulo	Abrir

Data/Hora	Vel. (km/h)	Lat/Lon	Endereço	Link
12/01/2026, 13:55:35	73	-22.46656, -48.95766	Rodovia Marechal Rondon, Agudos, São Paulo	Abrir
12/01/2026, 13:55:39	77	-22.46609, -48.95830	Rodovia Marechal Rondon, Agudos, São Paulo	Abrir
12/01/2026, 13:55:43	81	-22.46559, -48.95897	Rodovia Marechal Rondon, Agudos, São Paulo	Abrir
12/01/2026, 13:55:47	83	-22.46507, -48.95967	Rodovia Marechal Rondon, Agudos, São Paulo	Abrir
12/01/2026, 13:55:51	85	-22.46454, -48.96038	Rodovia Marechal Rondon, Agudos, São Paulo	Abrir
12/01/2026, 13:55:55	89	-22.46398, -48.96113	Rodovia Marechal Rondon, Agudos, São Paulo	Abrir
12/01/2026, 13:55:59	89	-22.46342, -48.96189	Rodovia Marechal Rondon, Agudos, São Paulo	Abrir
12/01/2026, 13:56:03	90	-22.46285, -48.96265	Rodovia Marechal Rondon, Agudos, São Paulo	Abrir
12/01/2026, 13:56:05	89	-22.46257, -48.96303	Rodovia Marechal Rondon, Agudos, São Paulo	Abrir
12/01/2026, 13:56:09	87	-22.46201, -48.96378	Rodovia Marechal Rondon, Agudos, São Paulo	Abrir
12/01/2026, 13:56:12	84	-22.46161, -48.96433	Rodovia Marechal Rondon, Agudos, São Paulo	Abrir
12/01/2026, 13:56:17	80	-22.46097, -48.96518	Rodovia Marechal Rondon, Agudos, São Paulo	Abrir
12/01/2026, 13:56:21	82	-22.46046, -48.96587	Rodovia Marechal Rondon, Agudos, São Paulo	Abrir

Data/Hora	Vel. (km/h)	Lat/Lon	Endereço	Link
12/01/2026, 13:56:25	85	-22.45992, -48.96658	Rodovia Marechal Rondon, Agudos, São Paulo	Abrir
12/01/2026, 13:56:29	88	-22.45938, -48.96731	Rodovia Marechal Rondon, Agudos, São Paulo	Abrir
12/01/2026, 13:56:33	89	-22.45883, -48.96806	Rodovia Marechal Rondon, Agudos, São Paulo	Abrir
12/01/2026, 13:56:37	89	-22.45826, -48.96882	Rodovia Marechal Rondon, Agudos, São Paulo	Abrir
12/01/2026, 13:56:41	88	-22.45771, -48.96957	Rodovia Marechal Rondon, Agudos, São Paulo	Abrir
12/01/2026, 13:56:45	88	-22.45715, -48.97032	Rodovia Marechal Rondon, Agudos, São Paulo	Abrir
12/01/2026, 13:56:49	84	-22.45661, -48.97104	Rodovia Marechal Rondon, Agudos, São Paulo	Abrir
12/01/2026, 13:56:53	82	-22.45609, -48.97175	Rodovia Marechal Rondon, Agudos, São Paulo	Abrir
12/01/2026, 13:56:57	83	-22.45556, -48.97245	Rodovia Marechal Rondon, Agudos, São Paulo	Abrir
12/01/2026, 13:57:01	84	-22.45504, -48.97316	Rodovia Marechal Rondon, Agudos, São Paulo	Abrir
12/01/2026, 13:57:05	87	-22.45450, -48.97389	Rodovia Marechal Rondon, Agudos, São Paulo	Abrir
12/01/2026, 13:57:08	89	-22.45408, -48.97445	Rodovia Marechal Rondon, Agudos, São Paulo	Abrir
12/01/2026, 13:57:13	92	-22.45337, -48.97541	Rodovia Marechal Rondon, Agudos, São Paulo	Abrir

Data/Hora	Vel. (km/h)	Lat/Lon	Endereço	Link
12/01/2026, 13:57:15	93	-22.45308, -48.97580	Rodovia Marechal Rondon, Agudos, São Paulo	Abrir
12/01/2026, 13:57:17	94	-22.45278, -48.97620	Rodovia Marechal Rondon, Agudos, São Paulo	Abrir
12/01/2026, 13:57:19	96	-22.45248, -48.97660	Rodovia Marechal Rondon, Agudos, São Paulo	Abrir
12/01/2026, 13:57:21	97	-22.45218, -48.97702	Rodovia Marechal Rondon, Agudos, São Paulo	Abrir
12/01/2026, 13:57:23	98	-22.45187, -48.97743	Rodovia Marechal Rondon, Agudos, São Paulo	Abrir
12/01/2026, 13:57:25	99	-22.45156, -48.97785	Rodovia Marechal Rondon, Agudos, São Paulo	Abrir
12/01/2026, 13:57:27	100	-22.45124, -48.97827	Rodovia Marechal Rondon, Agudos, São Paulo	Abrir
12/01/2026, 13:57:30	98	-22.45077, -48.97890	Rodovia Marechal Rondon, Agudos, São Paulo	Abrir
12/01/2026, 13:57:31	97	-22.45062, -48.97911	Rodovia Marechal Rondon, Agudos, São Paulo	Abrir
12/01/2026, 13:57:33	94	-22.45032, -48.97951	Rodovia Marechal Rondon, Agudos, São Paulo	Abrir
12/01/2026, 13:57:35	89	-22.45003, -48.97990	Rodovia Marechal Rondon, Agudos, São Paulo	Abrir
12/01/2026, 13:57:39	79	-22.44950, -48.98062	Rodovia Marechal Rondon, Agudos, São Paulo	Abrir
12/01/2026, 13:57:43	76	-22.44901, -48.98128	Rodovia Marechal Rondon, Agudos, São Paulo	Abrir

Data/Hora	Vel. (km/h)	Lat/Lon	Endereço	Link
12/01/2026, 13:57:47	73	-22.44854, -48.98191	Rodovia Marechal Rondon, Agudos, São Paulo	Abrir
12/01/2026, 13:57:51	73	-22.44805, -48.98249	Rodovia Marechal Rondon, Agudos, São Paulo	Abrir
12/01/2026, 13:57:55	74	-22.44750, -48.98304	Rodovia Marechal Rondon, Agudos, São Paulo	Abrir
12/01/2026, 13:57:59	77	-22.44690, -48.98356	Rodovia Marechal Rondon, Agudos, São Paulo	Abrir
12/01/2026, 13:58:03	80	-22.44624, -48.98404	Rodovia Marechal Rondon, Agudos, São Paulo	Abrir
12/01/2026, 13:58:06	81	-22.44573, -48.98439	Rodovia Marechal Rondon, Agudos, São Paulo	Abrir
12/01/2026, 13:58:11	83	-22.44485, -48.98499	Rodovia Marechal Rondon, Agudos, São Paulo	Abrir
12/01/2026, 13:58:15	79	-22.44415, -48.98546	Rodovia Marechal Rondon, Agudos, São Paulo	Abrir
12/01/2026, 13:58:19	74	-22.44350, -48.98590	Rodovia Marechal Rondon, Agudos, São Paulo	Abrir
12/01/2026, 13:58:23	76	-22.44286, -48.98634	Rodovia Marechal Rondon, Agudos, São Paulo	Abrir
12/01/2026, 13:58:27	78	-22.44220, -48.98679	Rodovia Marechal Rondon, Agudos, São Paulo	Abrir
12/01/2026, 13:58:31	80	-22.44152, -48.98725	Rodovia Marechal Rondon, Agudos, São Paulo	Abrir
12/01/2026, 13:58:35	80	-22.44084, -48.98771	Rodovia Marechal Rondon, Agudos, São Paulo	Abrir

Data/Hora	Vel. (km/h)	Lat/Lon	Endereço	Link
12/01/2026, 13:58:39	79	-22.44016, -48.98817	Rodovia Marechal Rondon, Agudos, São Paulo	Abrir
12/01/2026, 13:58:43	78	-22.43949, -48.98862	Rodovia Marechal Rondon, Agudos, São Paulo	Abrir
12/01/2026, 13:58:47	77	-22.43883, -48.98907	Rodovia Marechal Rondon, Agudos, São Paulo	Abrir
12/01/2026, 13:58:51	77	-22.43817, -48.98952	Rodovia Marechal Rondon, Agudos, São Paulo	Abrir
12/01/2026, 13:58:55	80	-22.43751, -48.98997	Rodovia Marechal Rondon, Agudos, São Paulo	Abrir
12/01/2026, 13:58:59	83	-22.43681, -48.99045	Rodovia Marechal Rondon, Agudos, São Paulo	Abrir
12/01/2026, 13:59:03	84	-22.43610, -48.99094	Rodovia Marechal Rondon, Agudos, São Paulo	Abrir
12/01/2026, 13:59:06	81	-22.43557, -48.99130	Rodovia Marechal Rondon, Agudos, São Paulo	Abrir
12/01/2026, 13:59:11	76	-22.43474, -48.99186	Rodovia Marechal Rondon, Agudos, São Paulo	Abrir
12/01/2026, 13:59:15	73	-22.43410, -48.99229	Rodovia Marechal Rondon, Agudos, São Paulo	Abrir
12/01/2026, 13:59:19	69	-22.43348, -48.99271	Rodovia Marechal Rondon, Agudos, São Paulo	Abrir
12/01/2026, 13:59:23	63	-22.43293, -48.99308	Rodovia Marechal Rondon, Agudos, São Paulo	Abrir
12/01/2026, 13:59:27	68	-22.43238, -48.99346	Rodovia Marechal Rondon, Agudos, São Paulo	Abrir

Data/Hora	Vel. (km/h)	Lat/Lon	Endereço	Link
12/01/2026, 13:59:31	72	-22.43177, -48.99387	Rodovia Marechal Rondon, Agudos, São Paulo	Abrir
12/01/2026, 13:59:35	81	-22.43111, -48.99432	Rodovia Marechal Rondon, Agudos, São Paulo	Abrir
12/01/2026, 13:59:39	90	-22.43037, -48.99481	Rodovia Marechal Rondon, Agudos, São Paulo	Abrir
12/01/2026, 13:59:41	92	-22.42998, -48.99508	Rodovia Marechal Rondon, Agudos, São Paulo	Abrir
12/01/2026, 13:59:44	90	-22.42940, -48.99547	Rodovia Marechal Rondon, Agudos, São Paulo	Abrir
12/01/2026, 13:59:45	89	-22.42921, -48.99560	Rodovia Marechal Rondon, Agudos, São Paulo	Abrir
12/01/2026, 13:59:49	85	-22.42846, -48.99611	Rodovia Marechal Rondon, Agudos, São Paulo	Abrir
12/01/2026, 13:59:53	81	-22.42776, -48.99659	Rodovia Marechal Rondon, Agudos, São Paulo	Abrir
12/01/2026, 13:59:57	78	-22.42708, -48.99704	Rodovia Marechal Rondon, Agudos, São Paulo	Abrir
12/01/2026, 14:00:01	74	-22.42644, -48.99748	Rodovia Marechal Rondon, Agudos, São Paulo	Abrir
12/01/2026, 14:00:05	71	-22.42582, -48.99790	Rodovia Marechal Rondon, Agudos, São Paulo	Abrir
12/01/2026, 14:00:09	66	-22.42523, -48.99829	Rodovia Marechal Rondon, Agudos, São Paulo	Abrir
12/01/2026, 14:00:13	64	-22.42469, -48.99868	Rodovia Marechal Rondon, Agudos, São Paulo	Abrir

Data/Hora	Vel. (km/h)	Lat/Lon	Endereço	Link
12/01/2026, 14:00:17	64	-22.42415, -48.99907	Rodovia Marechal Rondon, Agudos, São Paulo	Abrir
12/01/2026, 14:00:21	66	-22.42360, -48.99945	Rodovia Marechal Rondon, Agudos, São Paulo	Abrir
12/01/2026, 14:00:25	70	-22.42302, -48.99984	Rodovia Marechal Rondon, Agudos, São Paulo	Abrir
12/01/2026, 14:00:29	76	-22.42239, -49.00025	Rodovia Marechal Rondon, Agudos, São Paulo	Abrir
12/01/2026, 14:00:33	81	-22.42170, -49.00069	Rodovia Marechal Rondon, Agudos, São Paulo	Abrir
12/01/2026, 14:00:38	85	-22.42082, -49.00130	Rodovia Marechal Rondon, Agudos, São Paulo	Abrir
12/01/2026, 14:00:41	85	-22.42027, -49.00167	Rodovia Marechal Rondon, Agudos, São Paulo	Abrir
12/01/2026, 14:00:45	82	-22.41956, -49.00215	Rodovia Marechal Rondon, Agudos, São Paulo	Abrir
12/01/2026, 14:00:49	79	-22.41888, -49.00261	Rodovia Marechal Rondon, Agudos, São Paulo	Abrir
12/01/2026, 14:00:53	76	-22.41822, -49.00306	Rodovia Marechal Rondon, Agudos, São Paulo	Abrir
12/01/2026, 14:00:57	73	-22.41759, -49.00349	Rodovia Marechal Rondon, Agudos, São Paulo	Abrir
12/01/2026, 14:01:01	72	-22.41697, -49.00391	Rodovia Marechal Rondon, Agudos, São Paulo	Abrir
12/01/2026, 14:01:04	73	-22.41652, -49.00425	Rodovia Marechal Rondon, Agudos, São Paulo	Abrir

Data/Hora	Vel. (km/h)	Lat/Lon	Endereço	Link
12/01/2026, 14:01:09	76	-22.41573, -49.00481	Rodovia Marechal Rondon, Agudos, São Paulo	Abrir
12/01/2026, 14:01:13	80	-22.41505, -49.00524	Rodovia Marechal Rondon, Agudos, São Paulo	Abrir
12/01/2026, 14:01:17	83	-22.41435, -49.00570	Rodovia Marechal Rondon, Agudos, São Paulo	Abrir
12/01/2026, 14:01:21	82	-22.41364, -49.00618	Rodovia Marechal Rondon, Agudos, São Paulo	Abrir
12/01/2026, 14:01:25	85	-22.41293, -49.00667	Rodovia Marechal Rondon, Agudos, São Paulo	Abrir
12/01/2026, 14:01:29	87	-22.41220, -49.00716	Rodovia Marechal Rondon, Agudos, São Paulo	Abrir
12/01/2026, 14:01:33	89	-22.41144, -49.00767	Rodovia Marechal Rondon, Agudos, São Paulo	Abrir
12/01/2026, 14:01:38	90	-22.41049, -49.00832	Rodovia Marechal Rondon, Agudos, São Paulo	Abrir
12/01/2026, 14:01:39	89	-22.41030, -49.00845	Rodovia Marechal Rondon, Agudos, São Paulo	Abrir
12/01/2026, 14:01:43	87	-22.40954, -49.00897	Rodovia Marechal Rondon, Agudos, São Paulo	Abrir
12/01/2026, 14:01:47	86	-22.40881, -49.00947	Rodovia Marechal Rondon, Agudos, São Paulo	Abrir
12/01/2026, 14:01:51	85	-22.40808, -49.00996	Rodovia Marechal Rondon, Agudos, São Paulo	Abrir
12/01/2026, 14:01:55	85	-22.40735, -49.01046	Rodovia Marechal Rondon, Agudos, São Paulo	Abrir

Data/Hora	Vel. (km/h)	Lat/Lon	Endereço	Link
12/01/2026, 14:01:59	84	-22.40663, -49.01095	Rodovia Marechal Rondon, Agudos, São Paulo	Abrir
12/01/2026, 14:02:03	85	-22.40590, -49.01144	Rodovia Marechal Rondon, Agudos, São Paulo	Abrir
12/01/2026, 14:02:06	86	-22.40536, -49.01181	Rodovia Marechal Rondon, Agudos, São Paulo	Abrir
12/01/2026, 14:02:11	86	-22.40444, -49.01243	Rodovia Marechal Rondon, Agudos, São Paulo	Abrir
12/01/2026, 14:02:15	86	-22.40371, -49.01293	Rodovia Marechal Rondon, Agudos, São Paulo	Abrir
12/01/2026, 14:02:19	85	-22.40298, -49.01342	Rodovia Marechal Rondon, Agudos, São Paulo	Abrir
12/01/2026, 14:02:23	86	-22.40225, -49.01392	Rodovia Marechal Rondon, Agudos, São Paulo	Abrir
12/01/2026, 14:02:27	87	-22.40151, -49.01443	Rodovia Marechal Rondon, Agudos, São Paulo	Abrir
12/01/2026, 14:02:31	87	-22.40076, -49.01493	Rodovia Marechal Rondon, Agudos, São Paulo	Abrir
12/01/2026, 14:02:35	87	-22.40002, -49.01544	Rodovia Marechal Rondon, Agudos, São Paulo	Abrir
12/01/2026, 14:02:39	87	-22.39927, -49.01594	Rodovia Marechal Rondon, Agudos, São Paulo	Abrir
12/01/2026, 14:02:43	88	-22.39852, -49.01645	Rodovia Marechal Rondon, Agudos, São Paulo	Abrir
12/01/2026, 14:02:47	89	-22.39776, -49.01696	Rodovia Marechal Rondon, Agudos, São Paulo	Abrir

Data/Hora	Vel. (km/h)	Lat/Lon	Endereço	Link
12/01/2026, 14:02:51	89	-22.39700, -49.01748	Rodovia Marechal Rondon, Agudos, São Paulo	Abrir
12/01/2026, 14:02:55	84	-22.39626, -49.01799	Rodovia Marechal Rondon, Agudos, São Paulo	Abrir
12/01/2026, 14:02:59	72	-22.39559, -49.01843	Rodovia Marechal Rondon, Agudos, São Paulo	Abrir
12/01/2026, 14:03:02	72	-22.39513, -49.01875	Rodovia Marechal Rondon, Agudos, São Paulo	Abrir
12/01/2026, 14:03:06	75	-22.39450, -49.01917	Rodovia Marechal Rondon, Agudos, São Paulo	Abrir
12/01/2026, 14:03:11	80	-22.39367, -49.01974	Rodovia Marechal Rondon, Agudos, São Paulo	Abrir
12/01/2026, 14:03:15	83	-22.39297, -49.02021	Rodovia Marechal Rondon, Agudos, São Paulo	Abrir
12/01/2026, 14:03:19	85	-22.39225, -49.02070	Rodovia Marechal Rondon, Agudos, São Paulo	Abrir
12/01/2026, 14:03:23	85	-22.39153, -49.02119	Rodovia Marechal Rondon, Agudos, São Paulo	Abrir
12/01/2026, 14:03:27	82	-22.39082, -49.02167	Rodovia Marechal Rondon, Bauru, São Paulo	Abrir
12/01/2026, 14:03:31	79	-22.39013, -49.02214	Rodovia Marechal Rondon, Bauru, São Paulo	Abrir
12/01/2026, 14:03:35	78	-22.38946, -49.02259	Rodovia Marechal Rondon, Bauru, São Paulo	Abrir
12/01/2026, 14:03:39	76	-22.38881, -49.02304	Rodovia Marechal Rondon, Bauru, São Paulo	Abrir

Data/Hora	Vel. (km/h)	Lat/Lon	Endereço	Link
12/01/2026, 14:03:43	73	-22.38817, -49.02347	Rodovia Marechal Rondon, Bauru, São Paulo	Abrir
12/01/2026, 14:03:47	70	-22.38756, -49.02388	Rodovia Marechal Rondon, Bauru, São Paulo	Abrir
12/01/2026, 14:03:51	68	-22.38698, -49.02428	Rodovia Marechal Rondon, Bauru, São Paulo	Abrir
12/01/2026, 14:03:55	66	-22.38641, -49.02467	Rodovia Marechal Rondon, Bauru, São Paulo	Abrir
12/01/2026, 14:03:59	64	-22.38585, -49.02503	Rodovia Marechal Rondon, Bauru, São Paulo	Abrir
12/01/2026, 14:04:03	57	-22.38533, -49.02538	Rodovia Marechal Rondon, Bauru, São Paulo	Abrir
12/01/2026, 14:04:06	57	-22.38497, -49.02563	Rodovia Marechal Rondon, Bauru, São Paulo	Abrir
12/01/2026, 14:04:11	55	-22.38437, -49.02604	Rodovia Marechal Rondon, Bauru, São Paulo	Abrir
12/01/2026, 14:04:15	54	-22.38390, -49.02635	Rodovia Marechal Rondon, Bauru, São Paulo	Abrir
12/01/2026, 14:04:19	53	-22.38345, -49.02667	Rodovia Marechal Rondon, Bauru, São Paulo	Abrir
12/01/2026, 14:04:23	52	-22.38299, -49.02697	Rodovia Marechal Rondon, Bauru, São Paulo	Abrir
12/01/2026, 14:04:27	53	-22.38254, -49.02727	Rodovia Marechal Rondon, Bauru, São Paulo	Abrir
12/01/2026, 14:04:31	54	-22.38208, -49.02759	Rodovia Marechal Rondon, Bauru, São Paulo	Abrir

Data/Hora	Vel. (km/h)	Lat/Lon	Endereço	Link
12/01/2026, 14:04:35	57	-22.38160, -49.02791	Rodovia Marechal Rondon, Bauru, São Paulo	Abrir
12/01/2026, 14:04:39	59	-22.38110, -49.02825	Rodovia Marechal Rondon, Bauru, São Paulo	Abrir
12/01/2026, 14:04:43	61	-22.38058, -49.02860	Rodovia Marechal Rondon, Bauru, São Paulo	Abrir
12/01/2026, 14:04:47	62	-22.38006, -49.02896	Rodovia Marechal Rondon, Jardim Marabá, Bauru, São Paulo	Abrir
12/01/2026, 14:04:51	59	-22.37953, -49.02931	Rodovia Marechal Rondon, Jardim Marabá, Bauru, São Paulo	Abrir
12/01/2026, 14:04:55	60	-22.37902, -49.02966	Rodovia Marechal Rondon, Jardim Marabá, Bauru, São Paulo	Abrir
12/01/2026, 14:04:59	45	-22.37855, -49.02995	Rodovia Marechal Rondon, Jardim Marabá, Bauru, São Paulo	Abrir
12/01/2026, 14:05:04	12	-22.37826, -49.03014	Rodovia Marechal Rondon, Jardim Marabá, Bauru, São Paulo	Abrir
12/01/2026, 14:07:47	29	-22.37774, -49.03050	Rodovia Marechal Rondon, Jardim Marabá, Bauru, São Paulo	Abrir
12/01/2026, 14:07:53	45	-22.37727, -49.03085	Rodovia Marechal Rondon, Jardim Marabá, Bauru, São Paulo	Abrir
12/01/2026, 14:07:57	53	-22.37685, -49.03114	Rodovia Marechal Rondon, Jardim Marabá, Bauru, São Paulo	Abrir
12/01/2026, 14:08:01	61	-22.37635, -49.03148	Rodovia Marechal Rondon, Jardim Marabá, Bauru, São Paulo	Abrir
12/01/2026, 14:08:05	68	-22.37580, -49.03186	Rodovia Marechal Rondon, Jardim Marabá, Bauru, São Paulo	Abrir

Data/Hora	Vel. (km/h)	Lat/Lon	Endereço	Link
12/01/2026, 14:08:09	71	-22.37520, -49.03227	Rodovia Marechal Rondon, Jardim Marabá, Bauru, São Paulo	Abrir
12/01/2026, 14:08:13	73	-22.37459, -49.03268	Rodovia Marechal Rondon, Jardim Marabá, Bauru, São Paulo	Abrir
12/01/2026, 14:08:17	74	-22.37396, -49.03311	Rodovia Marechal Rondon, Jardim Marabá, Bauru, São Paulo	Abrir
12/01/2026, 14:08:21	78	-22.37331, -49.03355	Rodovia Marechal Rondon, Jardim Marabá, Bauru, São Paulo	Abrir
12/01/2026, 14:08:25	79	-22.37263, -49.03400	Rodovia Marechal Rondon, Jardim Marabá, Bauru, São Paulo	Abrir
12/01/2026, 14:08:29	80	-22.37195, -49.03447	Rodovia Marechal Rondon, Jardim Marabá, Bauru, São Paulo	Abrir
12/01/2026, 14:08:33	79	-22.37127, -49.03492	Rodovia Marechal Rondon, Jardim Marabá, Bauru, São Paulo	Abrir
12/01/2026, 14:08:36	78	-22.37077, -49.03526	Rodovia Marechal Rondon, Jardim Marabá, Bauru, São Paulo	Abrir
12/01/2026, 14:08:41	75	-22.36995, -49.03582	Rodovia Marechal Rondon, Jardim Marabá, Bauru, São Paulo	Abrir
12/01/2026, 14:08:45	72	-22.36932, -49.03625	Rodovia Marechal Rondon, Jardim Marabá, Bauru, São Paulo	Abrir
12/01/2026, 14:08:49	71	-22.36871, -49.03666	Rodovia Marechal Rondon, Jardim Marabá, Bauru, São Paulo	Abrir
12/01/2026, 14:08:53	71	-22.36810, -49.03707	Rodovia Marechal Rondon, Jardim Marabá, Bauru, São Paulo	Abrir
12/01/2026, 14:08:57	72	-22.36749, -49.03749	Rodovia Marechal Rondon, Jardim Marabá, Bauru, São Paulo	Abrir

Data/Hora	Vel. (km/h)	Lat/Lon	Endereço	Link
12/01/2026, 14:09:01	72	-22.36687, -49.03791	Rodovia Marechal Rondon, Jardim Marabá, Bauru, São Paulo	Abrir
12/01/2026, 14:09:05	71	-22.36626, -49.03832	Rodovia Marechal Rondon, Jardim Marabá, Bauru, São Paulo	Abrir
12/01/2026, 14:09:09	72	-22.36565, -49.03874	Rodovia Marechal Rondon, Jardim Marabá, Bauru, São Paulo	Abrir
12/01/2026, 14:09:13	71	-22.36504, -49.03916	Rodovia Marechal Rondon, Jardim Marabá, Bauru, São Paulo	Abrir
12/01/2026, 14:09:18	69	-22.36429, -49.03966	Rodovia Marechal Rondon, Parque Residencial Samambaia, Bauru, São Paulo	Abrir
12/01/2026, 14:09:21	67	-22.36385, -49.03994	Rodovia Marechal Rondon, Parque Residencial Samambaia, Bauru, São Paulo	Abrir
12/01/2026, 14:09:25	70	-22.36323, -49.04029	Rodovia Marechal Rondon, Parque Residencial Samambaia, Bauru, São Paulo	Abrir
12/01/2026, 14:09:29	71	-22.36259, -49.04061	Rodovia Marechal Rondon, Parque Residencial Samambaia, Bauru, São Paulo	Abrir
12/01/2026, 14:09:32	69	-22.36210, -49.04082	Rodovia Marechal Rondon, Parque Residencial Samambaia, Bauru, São Paulo	Abrir
12/01/2026, 14:09:37	70	-22.36128, -49.04113	Rodovia Marechal Rondon, Parque Residencial Samambaia, Bauru, São Paulo	Abrir
12/01/2026, 14:09:41	72	-22.36059, -49.04134	Rodovia Marechal Rondon, Parque Residencial Samambaia, Bauru, São Paulo	Abrir
12/01/2026, 14:09:45	74	-22.35988, -49.04155	Rodovia Marechal Rondon, Parque Residencial Samambaia, Bauru, São Paulo	Abrir
12/01/2026, 14:09:49	76	-22.35914, -49.04177	Rodovia Marechal Rondon, Vila Aviação B, Bauru, São Paulo	Abrir

Data/Hora	Vel. (km/h)	Lat/Lon	Endereço	Link
12/01/2026, 14:09:53	74	-22.35841, -49.04200	Rodovia Marechal Rondon, Vila Aviação B, Bauru, São Paulo	Abrir
12/01/2026, 14:09:57	73	-22.35769, -49.04221	Rodovia Marechal Rondon, Vila Aviação B, Bauru, São Paulo	Abrir
12/01/2026, 14:10:01	71	-22.35698, -49.04243	Rodovia Marechal Rondon, Vila Aviação B, Bauru, São Paulo	Abrir
12/01/2026, 14:10:05	69	-22.35630, -49.04263	Vila Aviação B, Bauru, São Paulo	Abrir
12/01/2026, 14:10:09	65	-22.35565, -49.04283	Rodovia Marechal Rondon, Vila Aviação B, Bauru, São Paulo	Abrir
12/01/2026, 14:10:13	68	-22.35501, -49.04302	Rodovia Marechal Rondon, Vila Aviação B, Bauru, São Paulo	Abrir
12/01/2026, 14:10:18	71	-22.35417, -49.04327	Rodovia Marechal Rondon, Vila Aviação B, Bauru, São Paulo	Abrir
12/01/2026, 14:10:21	73	-22.35365, -49.04342	Rodovia Marechal Rondon, Vila Aviação B, Bauru, São Paulo	Abrir
12/01/2026, 14:10:25	75	-22.35293, -49.04362	Rodovia Marechal Rondon, Vila Nova Cidade Universitária, Bauru, São Paulo	Abrir
12/01/2026, 14:10:29	74	-22.35219, -49.04382	Rodovia Marechal Rondon, Vila Nova Cidade Universitária, Bauru, São Paulo	Abrir
12/01/2026, 14:10:32	73	-22.35165, -49.04399	Rodovia Marechal Rondon, Vila Nova Cidade Universitária, Bauru, São Paulo	Abrir
12/01/2026, 14:10:37	65	-22.35082, -49.04424	Rodovia Marechal Rondon, Vila Nova Cidade Universitária, Bauru, São Paulo	Abrir
12/01/2026, 14:10:41	64	-22.35019, -49.04441	Rodovia Marechal Rondon, Vila Nova Cidade Universitária, Bauru, São Paulo	Abrir

Data/Hora	Vel. (km/h)	Lat/Lon	Endereço	Link
12/01/2026, 14:10:45	58	-22.34959, -49.04457	Rua Sérgio Arcangelo, Jardim Nicéia, Bauru, São Paulo	Abrir
12/01/2026, 14:10:49	56	-22.34904, -49.04473	Rua Sérgio Arcangelo, Jardim Nicéia, Bauru, São Paulo	Abrir
12/01/2026, 14:10:53	58	-22.34848, -49.04487	Rua Sérgio Arcangelo, Jardim Nicéia, Bauru, São Paulo	Abrir
12/01/2026, 14:10:57	54	-22.34792, -49.04501	Rua Sérgio Arcangelo, Jardim Nicéia, Bauru, São Paulo	Abrir
12/01/2026, 14:11:01	53	-22.34741, -49.04515	Rua Sérgio Arcangelo, Jardim Nicéia, Bauru, São Paulo	Abrir
12/01/2026, 14:11:05	58	-22.34687, -49.04531	Rua Sérgio Arcangelo, Jardim Nicéia, Bauru, São Paulo	Abrir
12/01/2026, 14:11:09	60	-22.34629, -49.04547	Rodovia Marechal Rondon (Marginal), Vila Nova Cidade Universitária, Bauru, São Paulo	Abrir
12/01/2026, 14:11:13	64	-22.34569, -49.04566	Rodovia Marechal Rondon (Marginal), Vila Nova Cidade Universitária, Bauru, São Paulo	Abrir
12/01/2026, 14:11:17	65	-22.34506, -49.04585	Rodovia Marechal Rondon (Marginal), Vila Nova Cidade Universitária, Bauru, São Paulo	Abrir
12/01/2026, 14:11:21	65	-22.34442, -49.04604	Rodovia Marechal Rondon (Marginal), Vila Nova Cidade Universitária, Bauru, São Paulo	Abrir
12/01/2026, 14:11:25	66	-22.34378, -49.04624	Rodovia Marechal Rondon (Marginal), Vila Nova Cidade Universitária, Bauru, São Paulo	Abrir
12/01/2026, 14:11:29	63	-22.34314, -49.04641	Rodovia Marechal Rondon (Marginal), Vila Nova Cidade Universitária, Bauru, São Paulo	Abrir
12/01/2026, 14:11:33	59	-22.34254, -49.04658	Rodovia Marechal Rondon (Marginal), Vila Nova Cidade Universitária, Bauru, São Paulo	Abrir

Data/Hora	Vel. (km/h)	Lat/Lon	Endereço	Link
12/01/2026, 14:11:37	56	-22.34198, -49.04674	Rodovia Marechal Rondon (Marginal), Vila Nova Cidade Universitária, Bauru, São Paulo	Abrir
12/01/2026, 14:11:41	49	-22.34146, -49.04689	Rodovia Marechal Rondon (Marginal), Vila Nova Cidade Universitária, Bauru, São Paulo	Abrir
12/01/2026, 14:11:45	49	-22.34097, -49.04687	Rodovia Marechal Rondon (Marginal), Vila Nova Cidade Universitária, Bauru, São Paulo	Abrir
12/01/2026, 14:11:49	54	-22.34050, -49.04662	Rua Sérgio Arcangelo, Jardim Contorno, Bauru, São Paulo	Abrir
12/01/2026, 14:11:53	53	-22.34003, -49.04634	Rua Sérgio Arcangelo, Jardim Contorno, Bauru, São Paulo	Abrir
12/01/2026, 14:11:57	48	-22.33957, -49.04605	Rua Sérgio Arcangelo, Jardim Contorno, Bauru, São Paulo	Abrir
12/01/2026, 14:12:03	31	-22.33911, -49.04563	Ciclovía Nações Cti, Presidente Geisel, Bauru, São Paulo	Abrir
12/01/2026, 14:12:09	33	-22.33898, -49.04515	Avenida Nações Unidas, Jardim Contorno, Bauru, São Paulo	Abrir
12/01/2026, 14:12:15	39	-22.33886, -49.04459	Avenida Nações Unidas, Jardim Contorno, Bauru, São Paulo	Abrir
12/01/2026, 14:12:21	42	-22.33861, -49.04395	Ciclovía Nações Cti, Presidente Geisel, Bauru, São Paulo	Abrir
12/01/2026, 14:12:26	48	-22.33846, -49.04336	Ciclovía Nações Cti, Presidente Geisel, Bauru, São Paulo	Abrir
12/01/2026, 14:12:31	49	-22.33827, -49.04272	Ciclovía Nações Cti, Presidente Geisel, Bauru, São Paulo	Abrir
12/01/2026, 14:12:35	56	-22.33810, -49.04216	Avenida Nações Unidas, Jardim Contorno, Bauru, São Paulo	Abrir

Data/Hora	Vel. (km/h)	Lat/Lon	Endereço	Link
12/01/2026, 14:12:39	45	-22.33797, -49.04163	Jardim Contorno, Bauru, São Paulo	Abrir
12/01/2026, 14:12:45	31	-22.33787, -49.04101	Avenida Nações Unidas, Jardim Contorno, Bauru, São Paulo	Abrir
12/01/2026, 14:12:49	19	-22.33778, -49.04080	Ciclovía Nações Cti, Presidente Geisel, Bauru, São Paulo	Abrir
12/01/2026, 14:12:51	15	-22.33769, -49.04077	Rua Florindo Zambonato, Jardim Contorno, Bauru, São Paulo	Abrir
12/01/2026, 14:13:13	30	-22.33714, -49.04084	Rua Florindo Zambonato, Jardim Auriverde, Bauru, São Paulo	Abrir
12/01/2026, 14:13:19	41	-22.33660, -49.04078	Rua Florindo Zambonato, Jardim Auriverde, Bauru, São Paulo	Abrir
12/01/2026, 14:13:25	45	-22.33594, -49.04085	Rua Florindo Zambonato, Jardim Auriverde, Bauru, São Paulo	Abrir
12/01/2026, 14:13:29	47	-22.33548, -49.04099	Rua Florindo Zambonato, Jardim Auriverde, Bauru, São Paulo	Abrir
12/01/2026, 14:13:32	46	-22.33514, -49.04109	Rua Florindo Zambonato, Jardim Auriverde, Bauru, São Paulo	Abrir
12/01/2026, 14:13:37	45	-22.33457, -49.04122	Rua Florindo Zambonato, Jardim Auriverde, Bauru, São Paulo	Abrir
12/01/2026, 14:13:41	43	-22.33413, -49.04122	Rua Florindo Zambonato, Jardim Auriverde, Bauru, São Paulo	Abrir
12/01/2026, 14:13:47	35	-22.33350, -49.04116	Rua Florindo Zambonato, Jardim Auriverde, Bauru, São Paulo	Abrir
12/01/2026, 14:13:55	22	-22.33311, -49.04097	Jardim Auriverde, Bauru, São Paulo	Abrir

Data/Hora	Vel. (km/h)	Lat/Lon	Endereço	Link
12/01/2026, 14:13:57	24	-22.33299, -49.04094	Jardim Auriverde, Bauru, São Paulo	Abrir
12/01/2026, 14:14:05	35	-22.33242, -49.04109	Rua Vitor Curvello de Avila dos Santos, Jardim Maramba, Bauru, São Paulo	Abrir
12/01/2026, 14:14:11	40	-22.33184, -49.04121	Rua Vitor Curvello de Avila dos Santos, Jardim Maramba, Bauru, São Paulo	Abrir
12/01/2026, 14:14:17	39	-22.33124, -49.04133	Rua Vitor Curvello de Avila dos Santos, Jardim Maramba, Bauru, São Paulo	Abrir
12/01/2026, 14:14:23	39	-22.33066, -49.04145	Rua Vitor Curvello de Avila dos Santos, Jardim Maramba, Bauru, São Paulo	Abrir
12/01/2026, 14:14:29	41	-22.33004, -49.04154	Rua Vitor Curvello de Avila dos Santos, Jardim Maramba, Bauru, São Paulo	Abrir
12/01/2026, 14:14:35	39	-22.32946, -49.04165	Rua Vitor Curvello de Avila dos Santos, Jardim Maramba, Bauru, São Paulo	Abrir
12/01/2026, 14:14:41	22	-22.32897, -49.04172	Rua Vitor Curvello de Avila dos Santos, Jardim Marambá, Bauru, São Paulo	Abrir
12/01/2026, 14:14:51	26	-22.32845, -49.04167	Rua José Taloni, Jardim Marambá, Bauru, São Paulo	Abrir
12/01/2026, 14:14:59	31	-22.32789, -49.04143	Rua Humberto Ontônio Aiello, Jardim Marambá, Bauru, São Paulo	Abrir
12/01/2026, 14:15:05	29	-22.32749, -49.04115	Rua Humberto Ontônio Aiello, Jardim Marambá, Bauru, São Paulo	Abrir
12/01/2026, 14:15:13	25	-22.32705, -49.04085	Avenida Pedro Bertolini, Jardim Marambá, Bauru, São Paulo	Abrir
12/01/2026, 14:15:21	38	-22.32649, -49.04060	Rua Humberto Ontônio Aiello, Jardim Marambá, Bauru, São Paulo	Abrir

Data/Hora	Vel. (km/h)	Lat/Lon	Endereço	Link
12/01/2026, 14:15:27	38	-22.32594, -49.04041	Rua Humberto Ontônio Aiello, Jardim Marambá, Bauru, São Paulo	Abrir
12/01/2026, 14:15:33	24	-22.32543, -49.04024	Rua Humberto Ontônio Aiello, Jardim Marambá, Bauru, São Paulo	Abrir
12/01/2026, 14:15:43	13	-22.32497, -49.04012	Rua José Taloni, Jardim Marambá, Bauru, São Paulo	Abrir
12/01/2026, 14:15:47	14	-22.32484, -49.04020	Rua Sady Amorim, Jardim Marambá, Bauru, São Paulo	Abrir
12/01/2026, 14:15:59	18	-22.32470, -49.04068	Rua Itapura, Vila Triagem, Bauru, São Paulo	Abrir
12/01/2026, 14:16:07	26	-22.32419, -49.04077	Rua Itapura, Vila Triagem, Bauru, São Paulo	Abrir
12/01/2026, 14:16:15	16	-22.32376, -49.04084	Rua Itapura, Vila Triagem, Bauru, São Paulo	Abrir
12/01/2026, 14:16:27	22	-22.32319, -49.04095	Rua Itapura, Vila Triagem, Bauru, São Paulo	Abrir
12/01/2026, 14:16:37	5	-22.32279, -49.04102	Rua Itapura, Vila Triagem, Bauru, São Paulo	Abrir
12/01/2026, 14:16:55	17	-22.32220, -49.04116	Rua Itapura, Vila Triagem, Bauru, São Paulo	Abrir
12/01/2026, 14:17:07	16	-22.32175, -49.04124	Rua Itapura, Vila Triagem, Bauru, São Paulo	Abrir
12/01/2026, 14:17:17	21	-22.32122, -49.04135	Rua Itapura, Vila Triagem, Bauru, São Paulo	Abrir
12/01/2026, 14:17:27	12	-22.32089, -49.04138	Avenida Cruzeiro do Sul, Vila Coralina, Bauru, São Paulo	Abrir

Data/Hora	Vel. (km/h)	Lat/Lon	Endereço	Link
12/01/2026, 14:17:37	30	-22.32077, -49.04075	Avenida Cruzeiro do Sul, Vila Coralina, Bauru, São Paulo	Abrir
12/01/2026, 14:17:45	7	-22.32069, -49.04032	Avenida Cruzeiro do Sul, Vila Coralina, Bauru, São Paulo	Abrir
12/01/2026, 14:17:55	37	-22.32058, -49.03961	Avenida Cruzeiro do Sul, Vila Coralina, Bauru, São Paulo	Abrir
12/01/2026, 14:18:01	36	-22.32048, -49.03901	Avenida Cruzeiro do Sul, Vila Coralina, Bauru, São Paulo	Abrir
12/01/2026, 14:18:07	34	-22.32039, -49.03843	Avenida Cruzeiro do Sul, Vila Coralina, Bauru, São Paulo	Abrir
12/01/2026, 14:18:13	46	-22.32029, -49.03777	Avenida Cruzeiro do Sul, Vila Coralina, Bauru, São Paulo	Abrir
12/01/2026, 14:18:17	54	-22.32021, -49.03724	Avenida Cruzeiro do Sul, Vila Coralina, Bauru, São Paulo	Abrir
12/01/2026, 14:18:21	59	-22.32011, -49.03663	Avenida Cruzeiro do Sul, Vila Coralina, Bauru, São Paulo	Abrir
12/01/2026, 14:18:25	50	-22.32002, -49.03603	Avenida Cruzeiro do Sul, Vila Coralina, Bauru, São Paulo	Abrir
12/01/2026, 14:18:29	39	-22.31995, -49.03556	Avenida Cruzeiro do Sul, Vila Coralina, Bauru, São Paulo	Abrir
12/01/2026, 14:18:35	32	-22.31986, -49.03501	Avenida Cruzeiro do Sul, Vila Coralina, Bauru, São Paulo	Abrir
12/01/2026, 14:18:41	31	-22.31977, -49.03449	Rua Gumercindo da Cruz, Mutirão Primavera, Bauru, São Paulo	Abrir
12/01/2026, 14:18:49	22	-22.31968, -49.03391	Avenida Cruzeiro do Sul, Vila Coralina, Bauru, São Paulo	Abrir

Data/Hora	Vel. (km/h)	Lat/Lon	Endereço	Link
12/01/2026, 14:18:56	30	-22.31960, -49.03342	Avenida Cruzeiro do Sul, Vila Coralina, Bauru, São Paulo	Abrir
12/01/2026, 14:19:03	31	-22.31952, -49.03283	Ciclovía, Núcleo Residencial Presidente Geisel, Bauru, São Paulo	Abrir
12/01/2026, 14:19:15	13	-22.31956, -49.03233	Mutirão Primavera, Bauru, São Paulo	Abrir
12/01/2026, 14:19:19	16	-22.31951, -49.03218	Rua Rafael Pereira Martini, Jardim Redentor, Bauru, São Paulo	Abrir
12/01/2026, 14:19:25	23	-22.31937, -49.03194	Rua Rafael Pereira Martini, Jardim Redentor, Bauru, São Paulo	Abrir
12/01/2026, 14:19:33	30	-22.31928, -49.03136	Avenida Cruzeiro do Sul, Jardim Redentor, Bauru, São Paulo	Abrir
12/01/2026, 14:19:39	30	-22.31920, -49.03087	Avenida Cruzeiro do Sul, Jardim Redentor, Bauru, São Paulo	Abrir
12/01/2026, 14:19:45	32	-22.31911, -49.03036	Avenida Cruzeiro do Sul, Jardim Redentor, Bauru, São Paulo	Abrir
12/01/2026, 14:19:51	31	-22.31903, -49.02984	Avenida Cruzeiro do Sul, Jardim Redentor, Bauru, São Paulo	Abrir
12/01/2026, 14:19:57	27	-22.31896, -49.02936	Avenida Cruzeiro do Sul, Jardim Redentor, Bauru, São Paulo	Abrir
12/01/2026, 14:20:05	28	-22.31886, -49.02878	Avenida Cruzeiro do Sul, Jardim Redentor, Bauru, São Paulo	Abrir
12/01/2026, 14:20:13	28	-22.31876, -49.02815	Avenida Cruzeiro do Sul, Jardim Redentor, Bauru, São Paulo	Abrir
12/01/2026, 14:20:23	18	-22.31867, -49.02764	Avenida Cruzeiro do Sul, Jardim Redentor, Bauru, São Paulo	Abrir

Data/Hora	Vel. (km/h)	Lat/Lon	Endereço	Link
12/01/2026, 14:20:33	11	-22.31860, -49.02720	Avenida Cruzeiro do Sul, Jardim Redentor, Bauru, São Paulo	Abrir
12/01/2026, 14:21:13	12	-22.31850, -49.02658	Avenida Cruzeiro do Sul, Jardim Redentor, Bauru, São Paulo	Abrir
12/01/2026, 14:21:27	23	-22.31841, -49.02597	Rua Santa Luzia, Jardim Redentor, Bauru, São Paulo	Abrir
12/01/2026, 14:21:35	20	-22.31833, -49.02546	Avenida Cruzeiro do Sul, Jardim Redentor, Bauru, São Paulo	Abrir
12/01/2026, 14:21:55	13	-22.31801, -49.02538	Rua Carlos Giaxa, Jardim Redentor, Bauru, São Paulo	Abrir
12/01/2026, 14:22:05	24	-22.31750, -49.02547	Rua Carlos Giaxa, Jardim Redentor, Bauru, São Paulo	Abrir
12/01/2026, 14:22:12	24	-22.31707, -49.02555	Rua Carlos Giaxa, Jardim Redentor, Bauru, São Paulo	Abrir
12/01/2026, 14:22:23	17	-22.31661, -49.02567	Rua Carlos Giaxa, Jardim Redentor, Bauru, São Paulo	Abrir
12/01/2026, 14:22:39	13	-22.31611, -49.02587	Rua Carlos Giaxa, Jardim Redentor, Bauru, São Paulo	Abrir
12/01/2026, 14:22:55	10	-22.31561, -49.02602	Rua Carlos Giaxa, Jardim Redentor, Bauru, São Paulo	Abrir
12/01/2026, 14:23:19	0	-22.31537, -49.02610	Rua Carlos Giaxa, Jardim Redentor, Bauru, São Paulo	Abrir

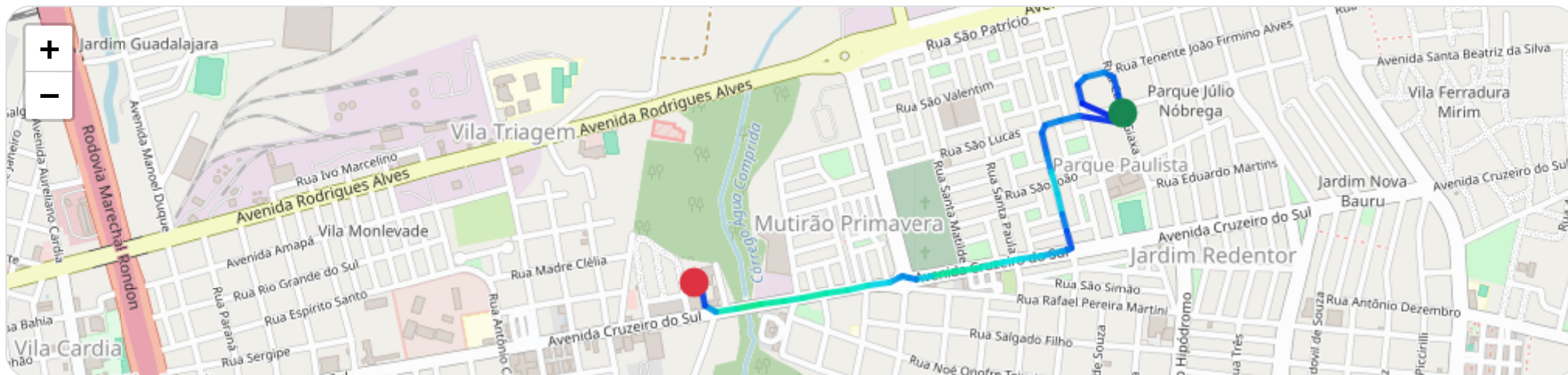
Ⓜ Paradas

#	Início	Fim	Duração	Endereço	Maps
Nenhuma parada detectada.					

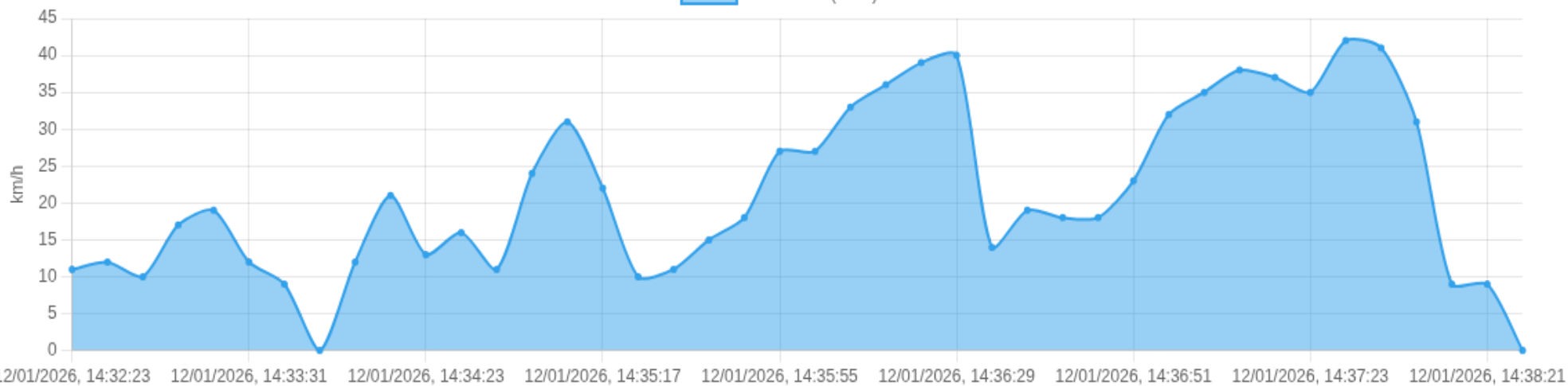
Início: 12/01/2026, 14:32:23 **Fim:** 12/01/2026, 14:38:45 **Duração:** 0h 6m **Distância:** 2 km **Vel. Máx:** 42 km/h

► **Partida:** Rua Carlos Giaxa, Jardim Redentor, Bauru, São Paulo

■ **Chegada:** Rua Francisco José Carinelli, Mutirão Primavera, Bauru, São Paulo



Velocidade (km/h)



☰ **Posições (todas)**

Filtro global aplicado automaticamente

Data/Hora	Vel. (km/h)	Lat/Lon	Endereço	Link
12/01/2026, 14:32:23	11	-22.31511, -49.02622	Rua Carlos Giaxa, Jardim Redentor, Bauru, São Paulo	Abrir
12/01/2026, 14:32:39	12	-22.31464, -49.02635	Rua Carlos Giaxa, Jardim Redentor, Bauru, São Paulo	Abrir
12/01/2026, 14:32:55	10	-22.31420, -49.02650	Rua Carlos Giaxa, Jardim Redentor, Bauru, São Paulo	Abrir
12/01/2026, 14:33:09	17	-22.31407, -49.02675	Rua Tenente João Firmino Alves, Jardim Redentor, Bauru, São Paulo	Abrir
12/01/2026, 14:33:19	19	-22.31419, -49.02726	Rua Tenente João Firmino Alves, Jardim Redentor, Bauru, São Paulo	Abrir
12/01/2026, 14:33:31	12	-22.31440, -49.02747	Rua Nossa Senhora das Dores, Jardim Redentor, Bauru, São Paulo	Abrir
12/01/2026, 14:33:51	9	-22.31487, -49.02737	Rua Nossa Senhora das Dores, Jardim Redentor, Bauru, São Paulo	Abrir
12/01/2026, 14:34:01	0	-22.31537, -49.02610	Rua Carlos Giaxa, Jardim Redentor, Bauru, São Paulo	Abrir
12/01/2026, 14:34:03	12	-22.31517, -49.02741	Rua São Lucas, Mutirão Primavera, Bauru, São Paulo	Abrir
12/01/2026, 14:34:14	21	-22.31532, -49.02796	Rua São Lucas, Mutirão Primavera, Bauru, São Paulo	Abrir
12/01/2026, 14:34:23	13	-22.31543, -49.02837	Rua São Lucas, Mutirão Primavera, Bauru, São Paulo	Abrir
12/01/2026, 14:34:34	16	-22.31562, -49.02847	Rua Santa Francisca de Chantal, Jardim Redentor, Bauru, São Paulo	Abrir
12/01/2026, 14:34:51	11	-22.31615, -49.02831	Rua Santa Francisca de Chantal, Jardim Redentor, Bauru, São Paulo	Abrir
12/01/2026, 14:35:01	24	-22.31663, -49.02820	Rua Santa Francisca de Chantal, Jardim Redentor, Bauru, São Paulo	Abrir
12/01/2026, 14:35:09	31	-22.31718, -49.02804	Rua Santa Francisca de Chantal, Jardim Redentor, Bauru, São Paulo	Abrir
12/01/2026, 14:35:17	22	-22.31770, -49.02789	Rua Santa Francisca de Chantal, Jardim Redentor, Bauru, São Paulo	Abrir
12/01/2026, 14:35:27	10	-22.31813, -49.02776	Rua Santa Francisca de Chantal, Jardim Redentor, Bauru, São Paulo	Abrir
12/01/2026, 14:35:40	11	-22.31857, -49.02766	Avenida Cruzeiro do Sul, Jardim Redentor, Bauru, São Paulo	Abrir
12/01/2026, 14:35:42	15	-22.31861, -49.02772	Avenida Cruzeiro do Sul, Jardim Redentor, Bauru, São Paulo	Abrir
12/01/2026, 14:35:47	18	-22.31865, -49.02788	Avenida Cruzeiro do Sul, Jardim Redentor, Bauru, São Paulo	Abrir
12/01/2026, 14:35:55	27	-22.31875, -49.02848	Avenida Cruzeiro do Sul, Jardim Redentor, Bauru, São Paulo	Abrir
12/01/2026, 14:36:03	27	-22.31885, -49.02906	Avenida Cruzeiro do Sul, Jardim Redentor, Bauru, São Paulo	Abrir

Data/Hora	Vel. (km/h)	Lat/Lon	Endereço	Link
12/01/2026, 14:36:11	33	-22.31897, -49.02970	Avenida Cruzeiro do Sul, Jardim Redentor, Bauru, São Paulo	Abrir
12/01/2026, 14:36:17	36	-22.31906, -49.03026	Avenida Cruzeiro do Sul, Jardim Redentor, Bauru, São Paulo	Abrir
12/01/2026, 14:36:23	39	-22.31916, -49.03087	Avenida Cruzeiro do Sul, Jardim Redentor, Bauru, São Paulo	Abrir
12/01/2026, 14:36:29	40	-22.31928, -49.03152	Avenida Cruzeiro do Sul, Jardim Redentor, Bauru, São Paulo	Abrir
12/01/2026, 14:36:35	14	-22.31934, -49.03192	Avenida Cruzeiro do Sul, Jardim Redentor, Bauru, São Paulo	Abrir
12/01/2026, 14:36:41	19	-22.31931, -49.03215	Mutirão Primavera, Bauru, São Paulo	Abrir
12/01/2026, 14:36:44	18	-22.31927, -49.03234	Mutirão Primavera, Bauru, São Paulo	Abrir
12/01/2026, 14:36:47	18	-22.31933, -49.03242	Mutirão Primavera, Bauru, São Paulo	Abrir
12/01/2026, 14:36:51	23	-22.31944, -49.03267	Mutirão Primavera, Bauru, São Paulo	Abrir
12/01/2026, 14:36:59	32	-22.31952, -49.03327	Avenida Cruzeiro do Sul, Vila Coralina, Bauru, São Paulo	Abrir
12/01/2026, 14:37:05	35	-22.31961, -49.03382	Avenida Cruzeiro do Sul, Vila Coralina, Bauru, São Paulo	Abrir
12/01/2026, 14:37:11	38	-22.31971, -49.03442	Avenida Cruzeiro do Sul, Vila Coralina, Bauru, São Paulo	Abrir
12/01/2026, 14:37:17	37	-22.31982, -49.03506	Avenida Cruzeiro do Sul, Vila Coralina, Bauru, São Paulo	Abrir
12/01/2026, 14:37:23	35	-22.31990, -49.03561	Avenida Cruzeiro do Sul, Vila Coralina, Bauru, São Paulo	Abrir
12/01/2026, 14:37:29	42	-22.32000, -49.03624	Avenida Cruzeiro do Sul, Vila Coralina, Bauru, São Paulo	Abrir
12/01/2026, 14:37:35	41	-22.32011, -49.03691	Avenida Cruzeiro do Sul, Vila Coralina, Bauru, São Paulo	Abrir
12/01/2026, 14:37:41	31	-22.32020, -49.03747	Avenida Cruzeiro do Sul, Vila Coralina, Bauru, São Paulo	Abrir
12/01/2026, 14:38:01	9	-22.32002, -49.03777	Avenida Cruzeiro do Sul, Vila Coralina, Bauru, São Paulo	Abrir
12/01/2026, 14:38:21	9	-22.31962, -49.03787	Rua Francisco José Carinelli, Mutirão Primavera, Bauru, São Paulo	Abrir
12/01/2026, 14:38:45	0	-22.31945, -49.03808	Rua Francisco José Carinelli, Mutirão Primavera, Bauru, São Paulo	Abrir

📍 Paradas

#	Início	Fim	Duração	Endereço	Maps
Nenhuma parada detectada.					

Gerado em 12/01/2026, 15:27:17