

Dispositivo <b>GJJ4557</b>	Período <b>11/01/2026, 21:00:00 → 12/01/2026, 20:59:00</b>	Viagens <b>2</b>	Distância total <b>10 km</b>	Velocidade média <b>2 km/h</b>	Velocidade máxima <b>49 km/h</b>
-------------------------------	---	---------------------	---------------------------------	-----------------------------------	-------------------------------------

**⚡ Resumo executivo**

📈 Movendo: 7%
🛑 Parado: 93%
🚗 >80: 0%
⚠️ >100: 0%

Pico de velocidade <b>49 km/h</b> 12/01/2026, 10:19:17	Horário com mais movimento <b>06:00</b> Baseado em densidade de pontos	Parada mais longa — —	Risco do período <b>Baixo</b> Estimativa por excesso/volume
--	--	-----------------------------	---

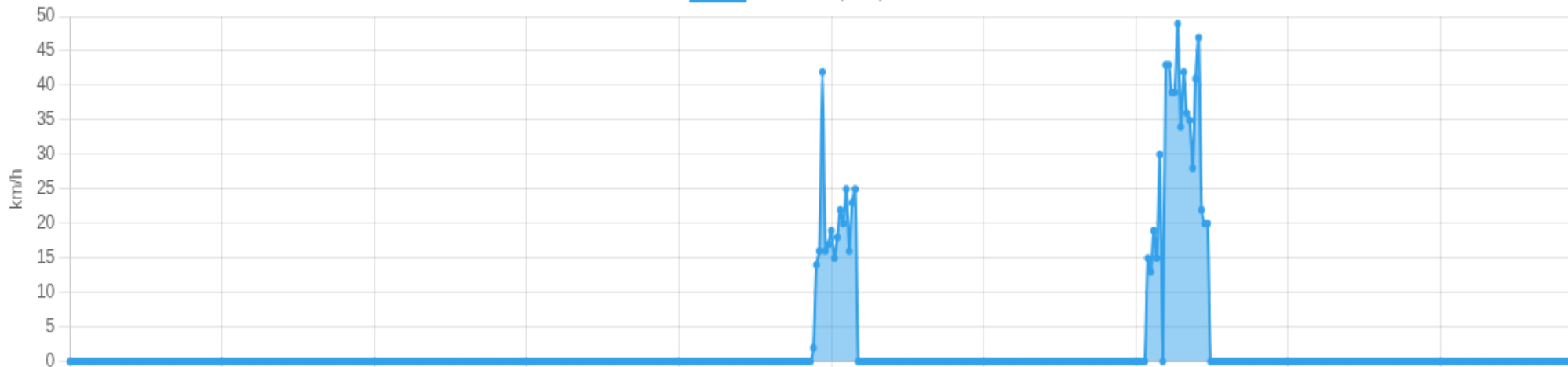
**🚨 Eventos críticos do período** Excessos acima de 100 km/h + paradas longas

Tipo	Quando	Valor	Endereço	Mapa
Nenhum evento crítico encontrado.				

## 👁️ Velocidade (visão geral)

limite: 100 km/h

Velocidade (km/h)



11/01/2026, 21:03:51 11/01/2026, 22:55:52 12/01/2026, 00:49:51 12/01/2026, 02:39:47 12/01/2026, 04:33:51 12/01/2026, 06:17:31 12/01/2026, 07:54:06 12/01/2026, 09:54:20 12/01/2026, 11:29:45 12/01/2026, 13:37:57

0-60

60- 100

> 100

Clique em um ponto (no navegador) para abrir a posição no mapa.

Viagem #1 12/01/2026, 06:13:13 → 12/01/2026, 06:22:31

Dist: 4 km

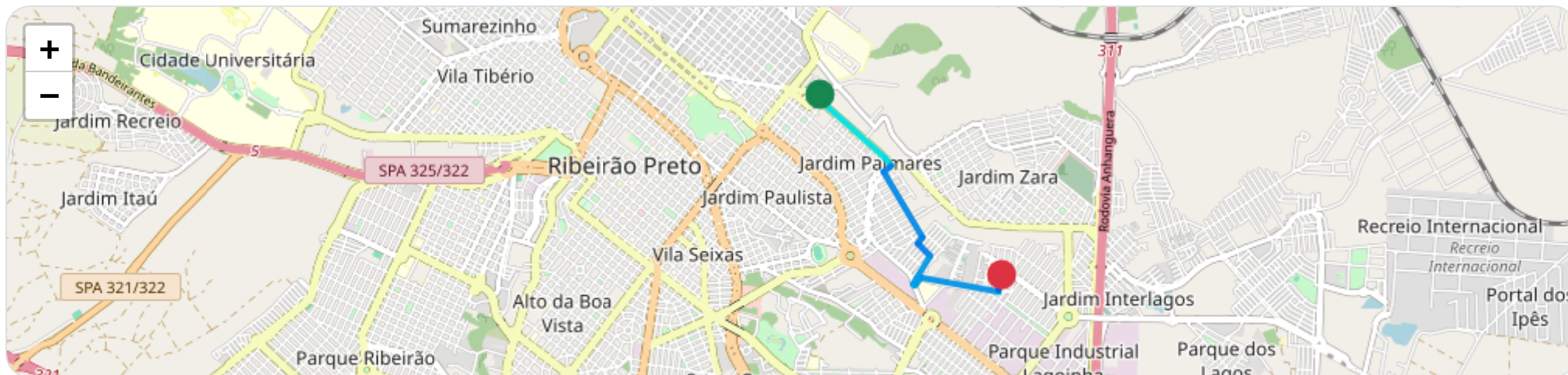
Duração: 0h 9m

V. Máx: 42 km/h

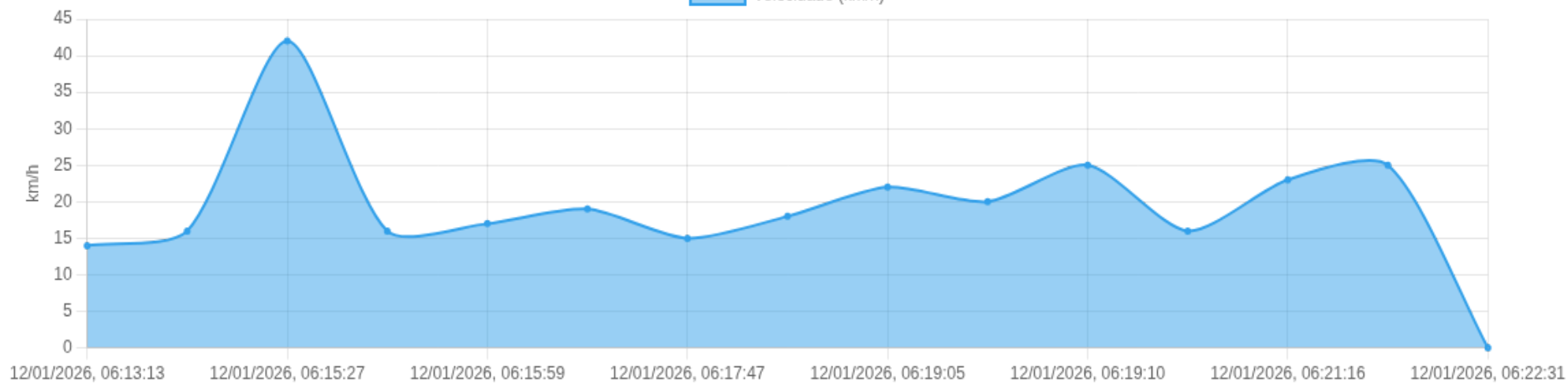
**Início:** 12/01/2026, 06:13:13 **Fim:** 12/01/2026, 06:22:31 **Duração:** 0h 9m **Distância:** 4 km **Vel. Máx:** 42 km/h

► **Partida:** Rua Doutor Antônio Carlos Marcal, Jardim Palmares, Ribeirão Preto, São Paulo

■ **Chegada:** Rua Manoel Picão Júnior, Lagoinha, Ribeirão Preto, São Paulo



Velocidade (km/h)



☰ **Posições (todas)**

Filtro global aplicado automaticamente

<b>Data/Hora</b>	<b>Vel. (km/h)</b>	<b>Lat/Lon</b>	<b>Endereço</b>	<b>Link</b>
12/01/2026, 06:13:13	<b>14</b>	-21.17035, -47.78843	Rua Doutor Antônio Carlos Marcal, Jardim Palmares, Ribeirão Preto, São Paulo	<a href="#">Abrir</a>
12/01/2026, 06:13:43	<b>16</b>	-21.17083, -47.78872	Rua João Bim, Jardim Palmares, Ribeirão Preto, São Paulo	<a href="#">Abrir</a>
12/01/2026, 06:15:27	<b>42</b>	-21.17691, -47.78127	Rua João Bim, Jardim Palmares, Ribeirão Preto, São Paulo	<a href="#">Abrir</a>
12/01/2026, 06:15:41	<b>16</b>	-21.17765, -47.78049	Avenida Clóvis Bevilacqua, Jardim Palmares, Ribeirão Preto, São Paulo	<a href="#">Abrir</a>
12/01/2026, 06:15:59	<b>17</b>	-21.17838, -47.78140	Rua José Aissum, Jardim Palmares, Ribeirão Preto, São Paulo	<a href="#">Abrir</a>
12/01/2026, 06:17:31	<b>19</b>	-21.18510, -47.77721	Rua Serafim Teixeira da Cunha, Jardim Palmares, Ribeirão Preto, São Paulo	<a href="#">Abrir</a>
12/01/2026, 06:17:47	<b>15</b>	-21.18571, -47.77761	Rua Daniel Ferranti, Jardim Palmares, Ribeirão Preto, São Paulo	<a href="#">Abrir</a>
12/01/2026, 06:18:13	<b>18</b>	-21.18697, -47.77626	Rua Maestro Joaquim Thome Leite, Lagoinha, Ribeirão Preto, São Paulo	<a href="#">Abrir</a>
12/01/2026, 06:19:05	<b>22</b>	-21.18986, -47.77813	Rua Dom Luis do Amaral Mousinho, Lagoinha, Ribeirão Preto, São Paulo	<a href="#">Abrir</a>
12/01/2026, 06:19:07	<b>20</b>	-21.18996, -47.77801	Rua Arthur José Susanna, Lagoinha, Ribeirão Preto, São Paulo	<a href="#">Abrir</a>
12/01/2026, 06:19:10	<b>25</b>	-21.18987, -47.77786	Rua Arthur José Susanna, Lagoinha, Ribeirão Preto, São Paulo	<a href="#">Abrir</a>
12/01/2026, 06:19:23	<b>16</b>	-21.18928, -47.77727	Rua Niterói, Lagoinha, Ribeirão Preto, São Paulo	<a href="#">Abrir</a>
12/01/2026, 06:21:16	<b>23</b>	-21.19060, -47.76874	Rua Niterói, Lagoinha, Ribeirão Preto, São Paulo	<a href="#">Abrir</a>

Data/Hora	Vel. (km/h)	Lat/Lon	Endereço	Link
12/01/2026, 06:21:19	25	-21.19043, -47.76867	Rua Manoel Picão Júnior, Lagoinha, Ribeirão Preto, São Paulo	Abrir
12/01/2026, 06:22:31	0	-21.18885, -47.76840	Rua Manoel Picão Júnior, Lagoinha, Ribeirão Preto, São Paulo	Abrir

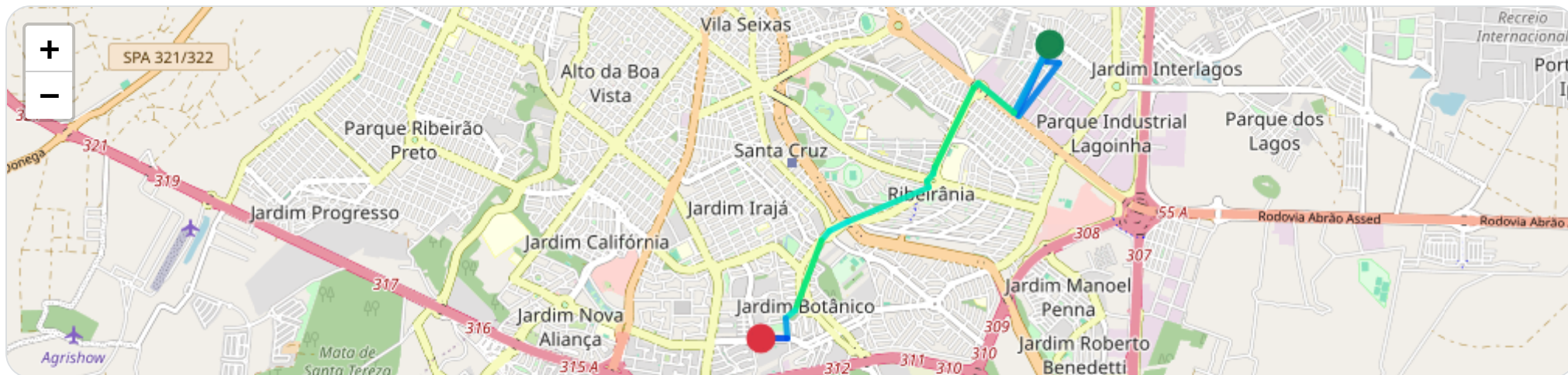
### Ⓜ Paradas

#	Início	Fim	Duração	Endereço	Maps
Nenhuma parada detectada.					

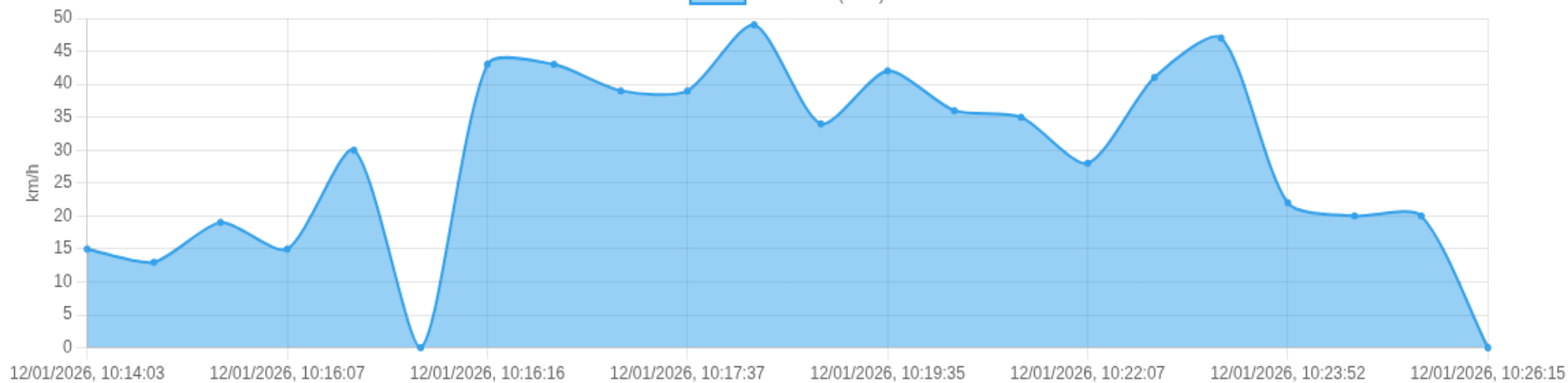
**Início:** 12/01/2026, 10:14:03 **Fim:** 12/01/2026, 10:26:15 **Duração:** 0h 12m **Distância:** 6 km **Vel. Máx:** 49 km/h

► **Partida:** Rua Manoel Picão Júnior, Lagoinha, Ribeirão Preto, São Paulo

■ **Chegada:** Avenida Giuseppe Cilento, Jardim Botânico, Ribeirão Preto, São Paulo



Velocidade (km/h)



☰ **Posições (todas)**

Filtro global aplicado automaticamente

<b>Data/Hora</b>	<b>Vel. (km/h)</b>	<b>Lat/Lon</b>	<b>Endereço</b>	<b>Link</b>
12/01/2026, 10:14:03	<b>15</b>	-21.18895, -47.76842	Rua Manoel Picão Júnior, Lagoinha, Ribeirão Preto, São Paulo	<a href="#">Abrir</a>
12/01/2026, 10:14:39	<b>13</b>	-21.19063, -47.76865	Rua Niterói, Lagoinha, Ribeirão Preto, São Paulo	<a href="#">Abrir</a>
12/01/2026, 10:15:01	<b>19</b>	-21.19088, -47.76731	Rua Marechal Mascarenhas de Moraes, Lagoinha, Ribeirão Preto, São Paulo	<a href="#">Abrir</a>
12/01/2026, 10:16:07	<b>15</b>	-21.19627, -47.77173	Rua Marechal Mascarenhas de Moraes, Lagoinha, Ribeirão Preto, São Paulo	<a href="#">Abrir</a>
12/01/2026, 10:16:11	<b>30</b>	-21.19615, -47.77196	Avenida Presidente Castelo Branco, Parque Industrial Lagoinha, Ribeirão Preto, São Paulo	<a href="#">Abrir</a>
12/01/2026, 10:16:15	<b>0</b>	-21.18885, -47.76840	Rua Manoel Picão Júnior, Lagoinha, Ribeirão Preto, São Paulo	<a href="#">Abrir</a>
12/01/2026, 10:16:16	<b>43</b>	-21.19586, -47.77235	Avenida Presidente Castelo Branco, Parque Industrial Lagoinha, Ribeirão Preto, São Paulo	<a href="#">Abrir</a>
12/01/2026, 10:17:05	<b>43</b>	-21.19586, -47.77235	Avenida Presidente Castelo Branco, Parque Industrial Lagoinha, Ribeirão Preto, São Paulo	<a href="#">Abrir</a>
12/01/2026, 10:17:31	<b>39</b>	-21.19297, -47.77632	Praça Ministro Marcondes Filho, Lagoinha, Ribeirão Preto, São Paulo	<a href="#">Abrir</a>
12/01/2026, 10:17:37	<b>39</b>	-21.19337, -47.77677	Praça Ministro Marcondes Filho, Lagoinha, Ribeirão Preto, São Paulo	<a href="#">Abrir</a>
12/01/2026, 10:19:17	<b>49</b>	-21.20158, -47.78101	Avenida Leão Décimo Terceiro, Ribeirânia, Ribeirão Preto, São Paulo	<a href="#">Abrir</a>
12/01/2026, 10:19:23	<b>34</b>	-21.20217, -47.78122	Avenida Leão Décimo Terceiro, Ribeirânia, Ribeirão Preto, São Paulo	<a href="#">Abrir</a>
12/01/2026, 10:19:35	<b>42</b>	-21.20297, -47.78190	Praça Assis Chateaubriand, Ribeirânia, Ribeirão Preto, São Paulo	<a href="#">Abrir</a>

Data/Hora	Vel. (km/h)	Lat/Lon	Endereço	Link
12/01/2026, 10:19:43	36	-21.20369, -47.78185	Avenida Leão XIII, Ribeirânia, Ribeirão Preto, São Paulo	Abrir
12/01/2026, 10:21:45	35	-21.20713, -47.79073	Ciclovía, Santa Cruz, Ribeirão Preto, São Paulo	Abrir
12/01/2026, 10:22:07	28	-21.20806, -47.79272	Rua Olderige Margarido, Jardim Botânico, Ribeirão Preto, São Paulo	Abrir
12/01/2026, 10:22:24	41	-21.20912, -47.79369	Avenida Carlos Eduardo de Gasperi Consoni, Jardim Botânico, Ribeirão Preto, São Paulo	Abrir
12/01/2026, 10:23:27	47	-21.21622, -47.79649	Rua Álvaro Cândido da Silva Gradim, Jardim Botânico, Ribeirão Preto, São Paulo	Abrir
12/01/2026, 10:23:52	22	-21.21713, -47.79761	Rua Paschoal Bardaró, Jardim Botânico, Ribeirão Preto, São Paulo	Abrir
12/01/2026, 10:24:48	20	-21.21913, -47.79744	Avenida Giuseppe Cilento, Jardim Botânico, Ribeirão Preto, São Paulo	Abrir
12/01/2026, 10:24:48	20	-21.21913, -47.79744	Avenida Giuseppe Cilento, Jardim Botânico, Ribeirão Preto, São Paulo	Abrir
12/01/2026, 10:26:15	0	-21.21922, -47.80023	Avenida Giuseppe Cilento, Jardim Botânico, Ribeirão Preto, São Paulo	Abrir

## Ⓜ Paradas

#	Início	Fim	Duração	Endereço	Maps
Nenhuma parada detectada.					