

| | | | | | |
|-----------------------------------|---|----------------------|----------------------------------|-----------------------------------|--------------------------------------|
| Dispositivo 09. RFI4E20 | Período 27/12/2025, 21:00:00 → 03/01/2026, 20:59:00 | Viagens 19 | Distância total 124 km | Velocidade média 3 km/h | Velocidade máxima 102 km/h |
|-----------------------------------|---|----------------------|----------------------------------|-----------------------------------|--------------------------------------|

⚡ Resumo executivo

📊 **Movendo: 47%** 🛑 **Parado: 53%** 🚗 **>80: 1%** ⚠️ **>100: 0%**

| | | | |
|---|--|-----------------------------|--|
| Pico de velocidade 100 km/h 02/01/2026, 09:27:23 | Horário com mais movimento 13:00 Baseado em densidade de pontos | Parada mais longa — — | Risco do período Alto Estimativa por excesso/volume |
|---|--|-----------------------------|--|

🚨 Eventos críticos do período

Excessos acima de 100 km/h + paradas longas

| Tipo | Quando | Valor | Endereço | Mapa |
|----------------|----------------------|-----------------|----------|-------|
| Excesso | 02/01/2026, 09:27:23 | 100 km/h | — | Abrir |

👁️ Velocidade (visão geral)

limite: 100 km/h

Velocidade (km/h)



27/12/2025, 21:00:48 28/12/2025, 13:23:28 29/12/2025, 04:39:45 29/12/2025, 20:00:41 30/12/2025, 11:27:09 31/12/2025, 02:03:06 01/12/2025, 13:49:35 01/01/2026, 05:23:22 01/01/2026, 20:51:58 02/01/2026, 10:41:57

0-60

60- 100

> 100

Clique em um ponto (no navegador) para abrir a posição no mapa.

☐ Viagem #1 30/12/2025, 16:06:29 → 30/12/2025, 16:16:39

Dist: 0 km

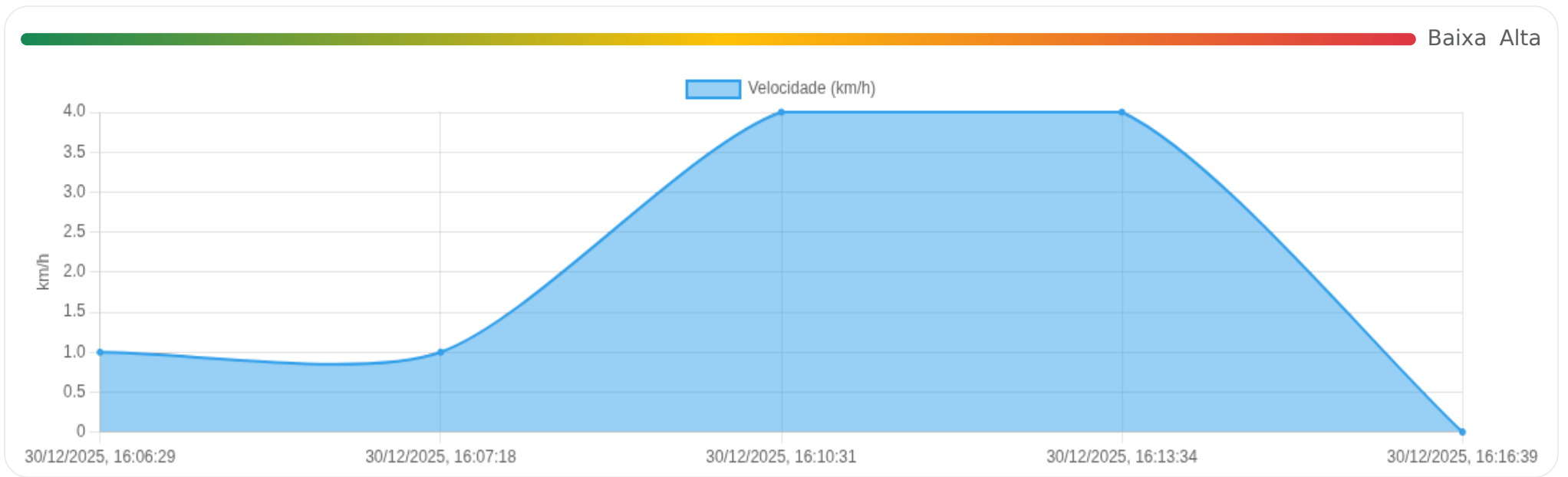
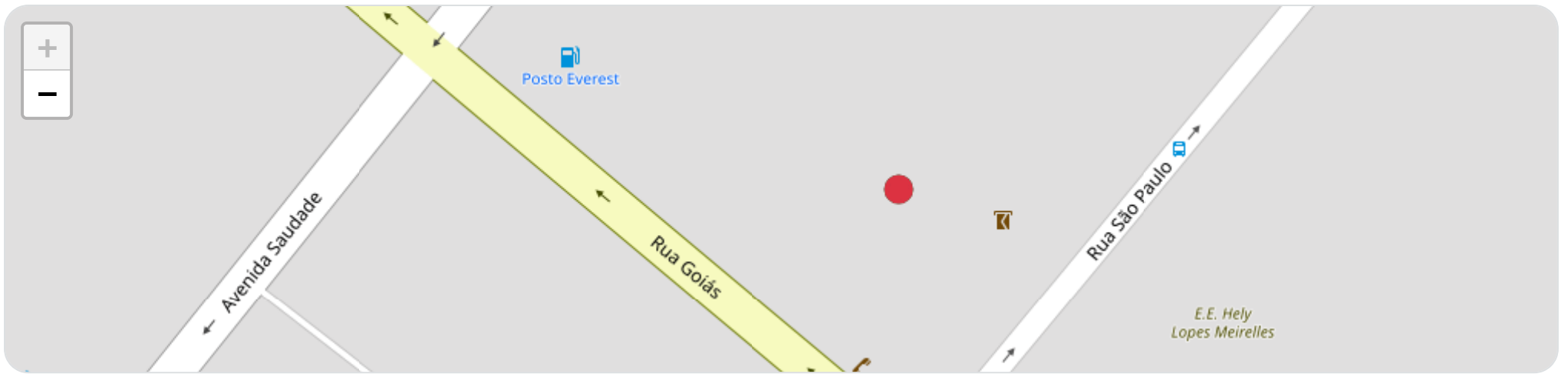
Duração: 0h 10m

V. Máx: 4 km/h

Início: 30/12/2025, 16:06:29 **Fim:** 30/12/2025, 16:16:39 **Duração:** 0h 10m **Distância:** 0 km **Vel. Máx:** 4 km/h

▶ **Partida:** Rua São Paulo, Centro, Ribeirão Preto, São Paulo

■ **Chegada:** Rua São Paulo, Centro, Ribeirão Preto, São Paulo



☰ **Posições (todas)**

Filtro global aplicado automaticamente

| Data/Hora | Vel. (km/h) | Lat/Lon | Endereço | Link |
|----------------------|-------------|----------------------|--|-------|
| 30/12/2025, 16:06:29 | 1 | -21.16630, -47.80400 | Rua São Paulo, Centro, Ribeirão Preto, São Paulo | Abrir |
| 30/12/2025, 16:07:18 | 1 | -21.16630, -47.80400 | Rua São Paulo, Centro, Ribeirão Preto, São Paulo | Abrir |
| 30/12/2025, 16:10:31 | 4 | -21.16630, -47.80400 | Rua São Paulo, Centro, Ribeirão Preto, São Paulo | Abrir |
| 30/12/2025, 16:13:34 | 4 | -21.16630, -47.80400 | Rua São Paulo, Centro, Ribeirão Preto, São Paulo | Abrir |
| 30/12/2025, 16:16:39 | 0 | -21.16630, -47.80400 | Rua São Paulo, Centro, Ribeirão Preto, São Paulo | Abrir |

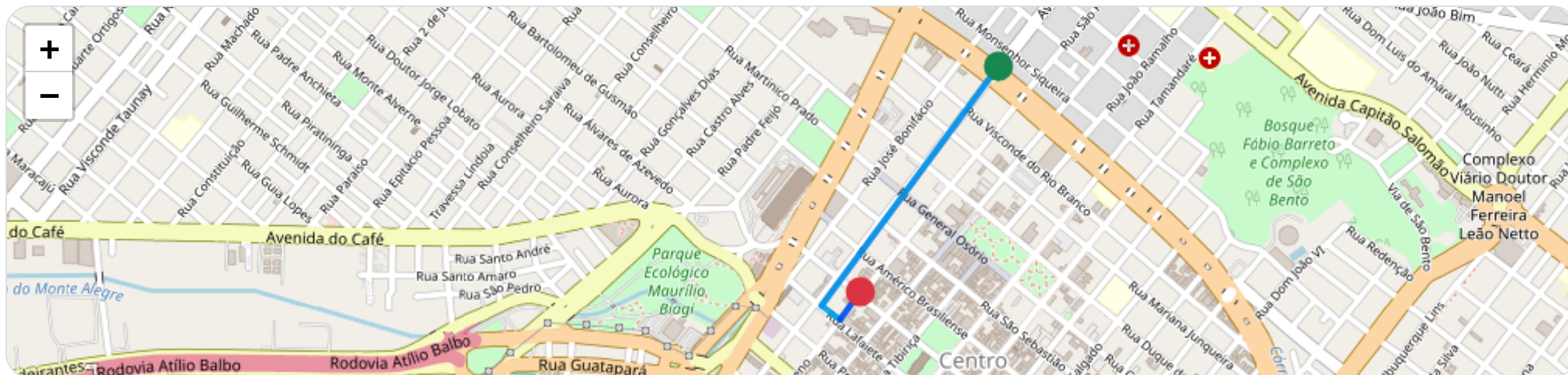
Ⓜ Paradas

| # | Início | Fim | Duração | Endereço | Maps |
|---------------------------|--------|-----|---------|----------|------|
| Nenhuma parada detectada. | | | | | |

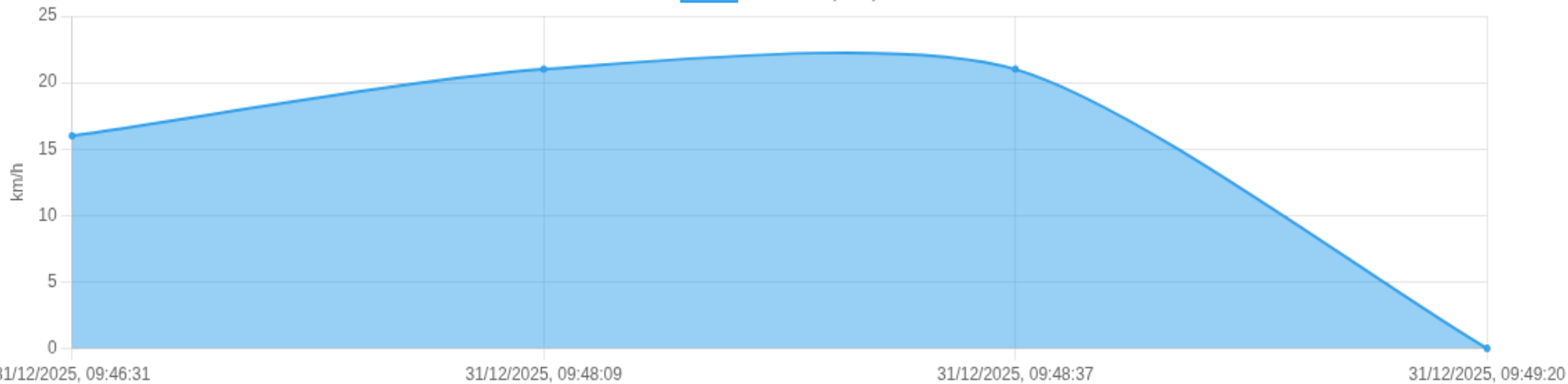
Início: 31/12/2025, 09:46:31 **Fim:** 31/12/2025, 09:49:20 **Duração:** 0h 2m **Distância:** 1 km **Vel. Máx:** 21 km/h

► **Partida:** Avenida Saudade, Centro, Ribeirão Preto, São Paulo

■ **Chegada:** Rua Amador Bueno, Centro, Ribeirão Preto, São Paulo



Velocidade (km/h)



☰ **Posições (todas)**

Filtro global aplicado automaticamente

| Data/Hora | Vel. (km/h) | Lat/Lon | Endereço | Link |
|----------------------|-------------|----------------------|---|-------|
| 31/12/2025, 09:46:31 | 16 | -21.17052, -47.80868 | Avenida Saudade, Centro, Ribeirão Preto, São Paulo | Abrir |
| 31/12/2025, 09:48:09 | 21 | -21.17668, -47.81359 | Rua Lafaiete, Centro, Ribeirão Preto, São Paulo | Abrir |
| 31/12/2025, 09:48:37 | 21 | -21.17704, -47.81306 | Rua Amador Bueno, Centro, Ribeirão Preto, São Paulo | Abrir |
| 31/12/2025, 09:49:20 | 0 | -21.17633, -47.81249 | Rua Amador Bueno, Centro, Ribeirão Preto, São Paulo | Abrir |

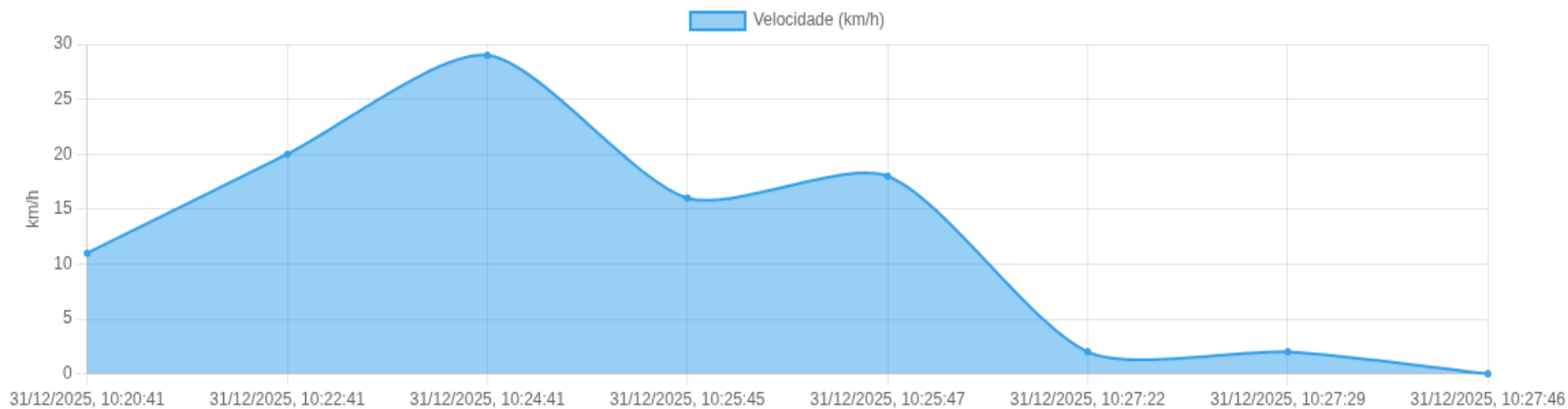
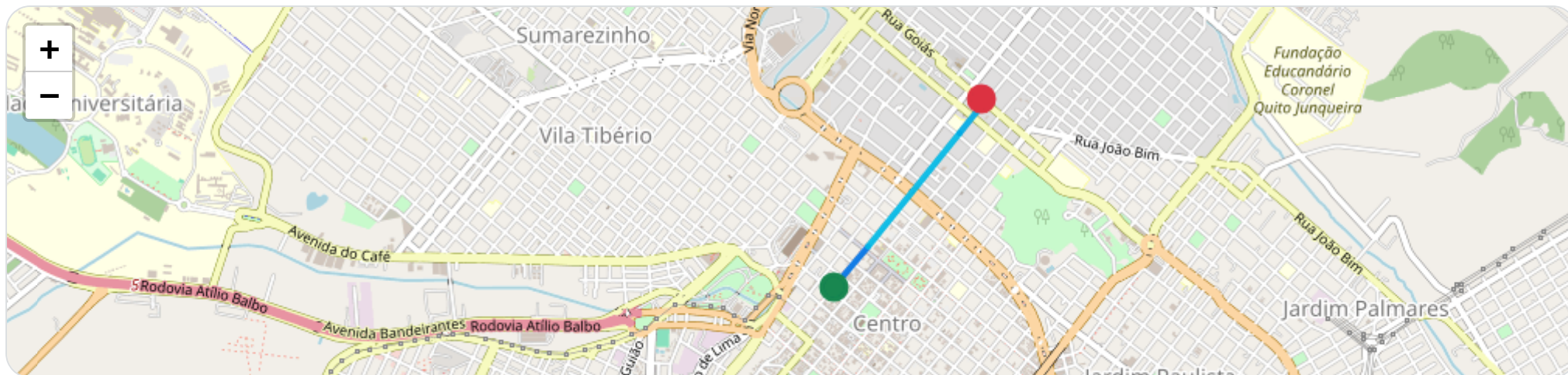
ⓘ Paradas

| # | Início | Fim | Duração | Endereço | Maps |
|---------------------------|--------|-----|---------|----------|------|
| Nenhuma parada detectada. | | | | | |

Início: 31/12/2025, 10:20:41 **Fim:** 31/12/2025, 10:27:46 **Duração:** 0h 7m **Distância:** 1 km **Vel. Máx:** 29 km/h

► **Partida:** Rua Amador Bueno, Centro, Ribeirão Preto, São Paulo

■ **Chegada:** Rua Goiás, Centro, Ribeirão Preto, São Paulo



☰ **Posições (todas)**

Filtro global aplicado automaticamente

| Data/Hora | Vel. (km/h) | Lat/Lon | Endereço | Link |
|----------------------|-------------|----------------------|---|-------|
| 31/12/2025, 10:20:41 | 11 | -21.17624, -47.81232 | Rua Amador Bueno, Centro, Ribeirão Preto, São Paulo | Abrir |
| 31/12/2025, 10:22:41 | 20 | -21.17414, -47.81040 | Rua Amador Bueno, Centro, Ribeirão Preto, São Paulo | Abrir |
| 31/12/2025, 10:24:41 | 29 | -21.16835, -47.80537 | Rua São Paulo, Centro, Ribeirão Preto, São Paulo | Abrir |
| 31/12/2025, 10:25:45 | 16 | -21.16676, -47.80397 | Rua São Paulo, Centro, Ribeirão Preto, São Paulo | Abrir |
| 31/12/2025, 10:25:47 | 18 | -21.16668, -47.80400 | Rua Goiás, Centro, Ribeirão Preto, São Paulo | Abrir |
| 31/12/2025, 10:27:22 | 2 | -21.16653, -47.80415 | Rua Goiás, Centro, Ribeirão Preto, São Paulo | Abrir |
| 31/12/2025, 10:27:29 | 2 | -21.16653, -47.80415 | Rua Goiás, Centro, Ribeirão Preto, São Paulo | Abrir |
| 31/12/2025, 10:27:46 | 0 | -21.16653, -47.80415 | Rua Goiás, Centro, Ribeirão Preto, São Paulo | Abrir |

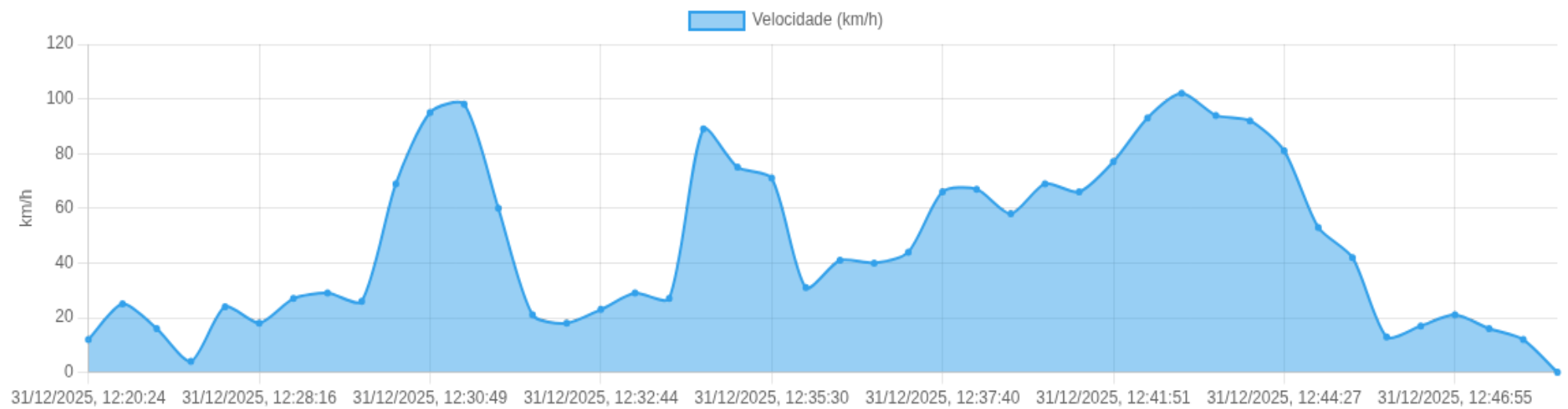
ⓘ Paradas

| # | Início | Fim | Duração | Endereço | Maps |
|---------------------------|--------|-----|---------|----------|------|
| Nenhuma parada detectada. | | | | | |

Início: 31/12/2025, 12:20:24 **Fim:** 31/12/2025, 12:48:52 **Duração:** 0h 28m **Distância:** 22 km **Vel. Máx:** 102 km/h

► **Partida:** Rua Goiás, Centro, Ribeirão Preto, São Paulo

■ **Chegada:** Rua Victorio Zandarot, São Paulo



☰ **Posições (todas)**

Filtro global aplicado automaticamente

| Data/Hora | Vel. (km/h) | Lat/Lon | Endereço | Link |
|-------------------------|-------------|-------------------------|---|-----------------------|
| 31/12/2025, 12:20:24 | 12 | -21.16653, -47.80421 | Rua Goiás, Centro, Ribeirão Preto, São Paulo | Abrir |
| 31/12/2025, 12:21:19 | 25 | -21.16618, -47.80485 | Avenida Saudade, Centro, Ribeirão Preto, São Paulo | Abrir |
| 31/12/2025, 12:23:19 | 16 | -21.17001, -47.80822 | Avenida Saudade, Centro, Ribeirão Preto, São Paulo | Abrir |
| 31/12/2025, 12:25:19 | 4 | -21.17278, -47.81055 | Rua Saldanha Marinho, Centro, Ribeirão Preto, São Paulo | Abrir |
| 31/12/2025, 12:27:19 | 24 | -21.17659, -47.81380 | Rua Lafaiete, Centro, Ribeirão Preto, São Paulo | Abrir |
| 31/12/2025, 12:28:16 | 18 | -21.17868, -47.81552 | Rua Saldanha Marinho, Centro, Ribeirão Preto, São Paulo | Abrir |
| 31/12/2025, 12:28:45 | 27 | -21.17830, -47.81608 | Rua José Bonifácio, Centro, Ribeirão Preto, São Paulo | Abrir |
| 31/12/2025, 12:28:51 | 29 | -21.17806, -47.81641 | Avenida Jerônimo Gonçalves, Centro, Ribeirão Preto, São Paulo | Abrir |
| 31/12/2025, 12:29:14 | 26 | -21.17790, -47.81779 | Rua Felipe Camarão, Centro, Ribeirão Preto, São Paulo | Abrir |
| 31/12/2025, 12:30:09 | 69 | -21.17769, -47.82364 | Rodovia Atílio Balbo, Vila Tibério, Ribeirão Preto, São Paulo | Abrir |
| 31/12/2025, 12:30:49 | 95 | -21.17829, -47.83345 | Rodovia Atílio Balbo, Vila Tibério, Ribeirão Preto, São Paulo | Abrir |
| 31/12/2025, 12:31:27 | 98 | -21.17747, -47.84336 | Rodovia Atílio Balbo, Cidade Universitária, Ribeirão Preto, São Paulo | Abrir |
| 31/12/2025, 12:32:09 | 60 | -21.17580, -47.85295 | Avenida Bandeirantes, Cidade Universitária, Ribeirão Preto, São Paulo | Abrir |

| Data/Hora | Vel. (km/h) | Lat/Lon | Endereço | Link |
|-------------------------|-------------|-------------------------|--|-----------------------|
| 31/12/2025, 12:32:27 | 21 | -21.17567, -47.85442 | SPA 325/322, Cidade Universitária, Ribeirão Preto, São Paulo | Abrir |
| 31/12/2025, 12:32:37 | 18 | -21.17589, -47.85450 | SPA 325/322, Cidade Universitária, Ribeirão Preto, São Paulo | Abrir |
| 31/12/2025, 12:32:44 | 23 | -21.17607, -47.85411 | Avenida Seringueiras, Cidade Universitária, Ribeirão Preto, São Paulo | Abrir |
| 31/12/2025, 12:32:56 | 29 | -21.17646, -47.85311 | Rodovia Geovana Aparecida Deliberto, Cidade Universitária, Ribeirão Preto, São Paulo | Abrir |
| 31/12/2025, 12:32:58 | 27 | -21.17659, -47.85314 | Rodovia Geovana Aparecida Deliberto, Cidade Universitária, Ribeirão Preto, São Paulo | Abrir |
| 31/12/2025, 12:33:55 | 89 | -21.18354, -47.86028 | Rodovia Geovana Aparecida Deliberto, Jardim Itaú, Ribeirão Preto, São Paulo | Abrir |
| 31/12/2025, 12:34:45 | 75 | -21.19083, -47.86645 | Rodovia Geovana Aparecida Deliberto, Jardim Itaú, Ribeirão Preto, São Paulo | Abrir |
| 31/12/2025, 12:35:30 | 71 | -21.19602, -47.87426 | Rodovia Geovana Aparecida Deliberto, Jardim Itaú, Ribeirão Preto, São Paulo | Abrir |
| 31/12/2025, 12:35:49 | 31 | -21.19747, -47.87671 | SPA 321/322, Ribeirão Preto, São Paulo | Abrir |
| 31/12/2025, 12:36:01 | 41 | -21.19815, -47.87762 | Ribeirão Preto, São Paulo | Abrir |
| 31/12/2025, 12:36:05 | 40 | -21.19838, -47.87794 | Rodovia Mário Donega, Ribeirão Preto, São Paulo | Abrir |
| 31/12/2025, 12:37:03 | 44 | -21.20265, -47.88651 | Rodovia Mário Donega, Ribeirão Preto, São Paulo | Abrir |
| 31/12/2025, 12:37:40 | 66 | -21.20454, -47.89130 | Rodovia Mário Donega, Ribeirão Preto, São Paulo | Abrir |

| Data/Hora | Vel. (km/h) | Lat/Lon | Endereço | Link |
|-------------------------|-------------|-------------------------|---|-----------------------|
| 31/12/2025, 12:38:05 | 67 | -21.20616, -47.89548 | Rodovia Mário Donega, Ribeirão Preto, São Paulo | Abrir |
| 31/12/2025, 12:38:56 | 58 | -21.20965, -47.90429 | Rodovia Mário Donega, Ribeirão Preto, São Paulo | Abrir |
| 31/12/2025, 12:40:12 | 69 | -21.21320, -47.91330 | Rodovia Mário Donega, Ribeirão Preto, São Paulo | Abrir |
| 31/12/2025, 12:41:03 | 66 | -21.21698, -47.92251 | Rodovia Mário Donega, Ribeirão Preto, São Paulo | Abrir |
| 31/12/2025, 12:41:51 | 77 | -21.22038, -47.93168 | Rodovia Mário Donega, São Paulo | Abrir |
| 31/12/2025, 12:42:33 | 93 | -21.22452, -47.94058 | Rodovia Mário Donega, São Paulo | Abrir |
| 31/12/2025, 12:43:11 | 102 | -21.23027, -47.94859 | Rodovia Mário Donega, São Paulo | Abrir |
| 31/12/2025, 12:43:46 | 94 | -21.23585, -47.95625 | Rodovia Mário Donega, São Paulo | Abrir |
| 31/12/2025, 12:43:51 | 92 | -21.23658, -47.95724 | Rodovia Mário Donega, São Paulo | Abrir |
| 31/12/2025, 12:44:27 | 81 | -21.24142, -47.96419 | Rodovia Mário Donega, São Paulo | Abrir |
| 31/12/2025, 12:44:45 | 53 | -21.24301, -47.96687 | Rua Jacinto Monteiro, São Paulo | Abrir |
| 31/12/2025, 12:44:51 | 42 | -21.24267, -47.96758 | Rua Jacinto Monteiro, São Paulo | Abrir |
| 31/12/2025, 12:46:30 | 13 | -21.23733, -47.97399 | Rua Armando Ferrarezi, São Paulo | Abrir |

| Data/Hora | Vel. (km/h) | Lat/Lon | Endereço | Link |
|-------------------------|-------------|-------------------------|----------------------------------|-------|
| 31/12/2025, 12:46:49 | 17 | -21.23714, -47.97304 | Rua Cesar Decare, São Paulo | Abrir |
| 31/12/2025, 12:46:55 | 21 | -21.23714, -47.97282 | Rua Francisco Sampaio, São Paulo | Abrir |
| 31/12/2025, 12:47:05 | 16 | -21.23673, -47.97234 | Rua Francisco Sampaio, São Paulo | Abrir |
| 31/12/2025, 12:47:30 | 12 | -21.23564, -47.97308 | Rua Victorio Zanarot, São Paulo | Abrir |
| 31/12/2025, 12:48:52 | 0 | -21.23569, -47.97337 | Rua Victorio Zanarot, São Paulo | Abrir |

ⓘ Paradas

| # | Início | Fim | Duração | Endereço | Maps |
|---------------------------|--------|-----|---------|----------|------|
| Nenhuma parada detectada. | | | | | |

📄 Viagem #5 31/12/2025, 13:02:53 → 31/12/2025, 13:17:23

Dist: 3 km

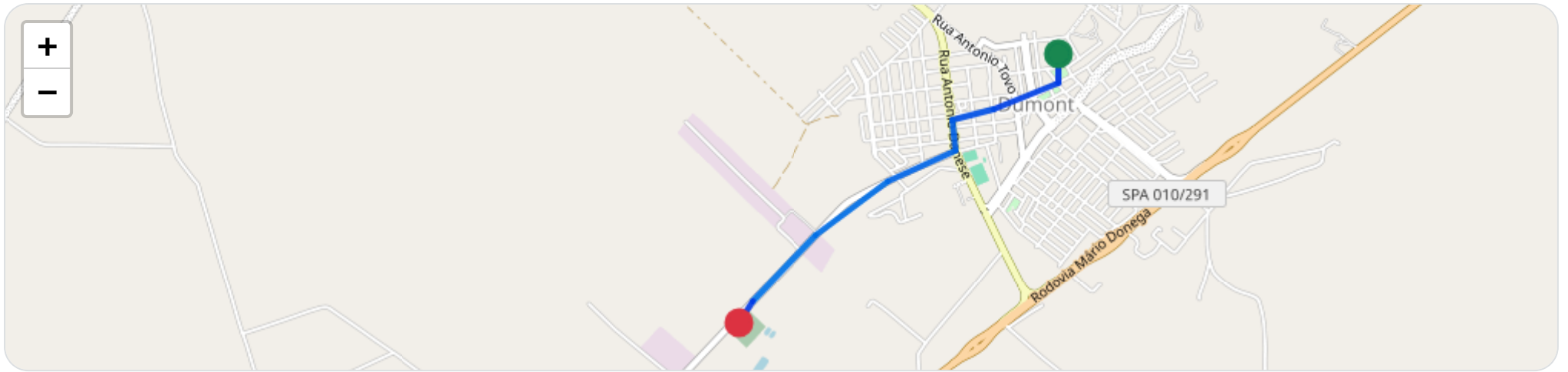
Duração: 0h 14m

V. Máx: 16 km/h

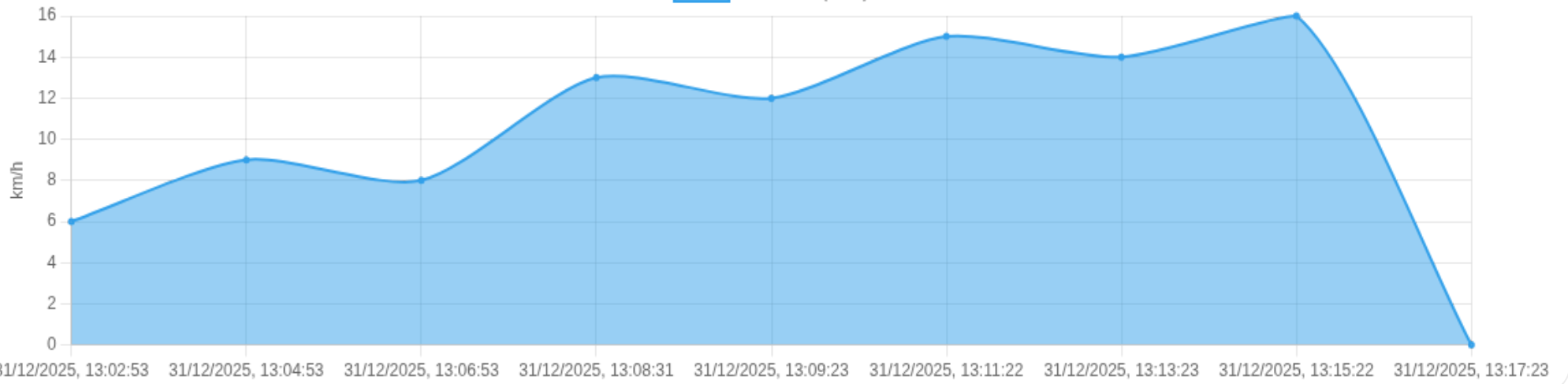
Início: 31/12/2025, 13:02:53 **Fim:** 31/12/2025, 13:17:23 **Duração:** 0h 14m **Distância:** 3 km **Vel. Máx:** 16 km/h

▶ **Partida:** Rua Cesar Decare, São Paulo

■ **Chegada:** Estrada Vicinal Tereza Agostinho Nocera, São Paulo



Velocidade (km/h)



☰ **Posições (todas)**

Filtro global aplicado automaticamente

| Data/Hora | Vel. (km/h) | Lat/Lon | Endereço | Link |
|----------------------|-------------|----------------------|--|-------|
| 31/12/2025, 13:02:53 | 6 | -21.23651, -47.97349 | Rua Cesar Decare, São Paulo | Abrir |
| 31/12/2025, 13:04:53 | 9 | -21.23801, -47.97351 | Rua Santos Dumont, São Paulo | Abrir |
| 31/12/2025, 13:06:53 | 8 | -21.23942, -47.97713 | Rua Alfredo Condeixa, São Paulo | Abrir |
| 31/12/2025, 13:08:31 | 13 | -21.23997, -47.97941 | Rua Antonio Danese, São Paulo | Abrir |
| 31/12/2025, 13:09:23 | 12 | -21.24158, -47.97928 | Rua Antonio Danese, São Paulo | Abrir |
| 31/12/2025, 13:11:22 | 15 | -21.24316, -47.98308 | Estrada Vicinal Tereza Agostinho Nocera, São Paulo | Abrir |
| 31/12/2025, 13:13:23 | 14 | -21.24594, -47.98709 | Estrada Vicinal Tereza Agostinho Nocera, São Paulo | Abrir |
| 31/12/2025, 13:15:22 | 16 | -21.24937, -47.99061 | Estrada Vicinal Tereza Agostinho Nocera, São Paulo | Abrir |
| 31/12/2025, 13:17:23 | 0 | -21.25048, -47.99135 | Estrada Vicinal Tereza Agostinho Nocera, São Paulo | Abrir |

Ⓜ Paradas

| # | Início | Fim | Duração | Endereço | Maps |
|---------------------------|--------|-----|---------|----------|------|
| Nenhuma parada detectada. | | | | | |

📄 Viagem #6 31/12/2025, 13:27:19 → 31/12/2025, 13:37:07

Dist: 3 km

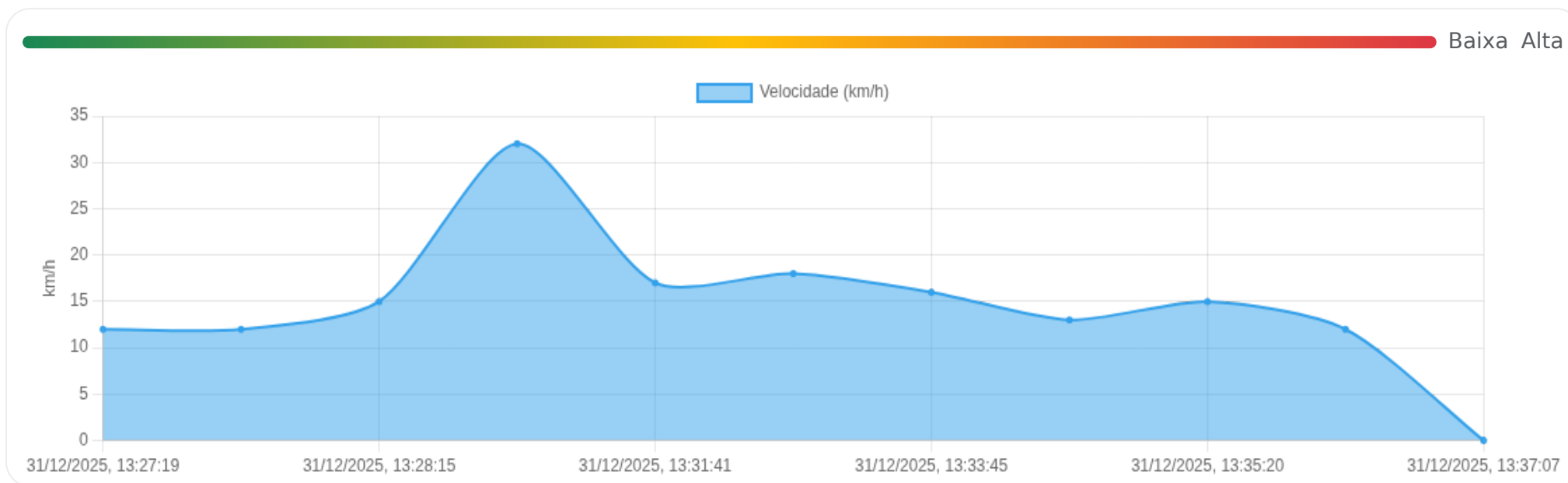
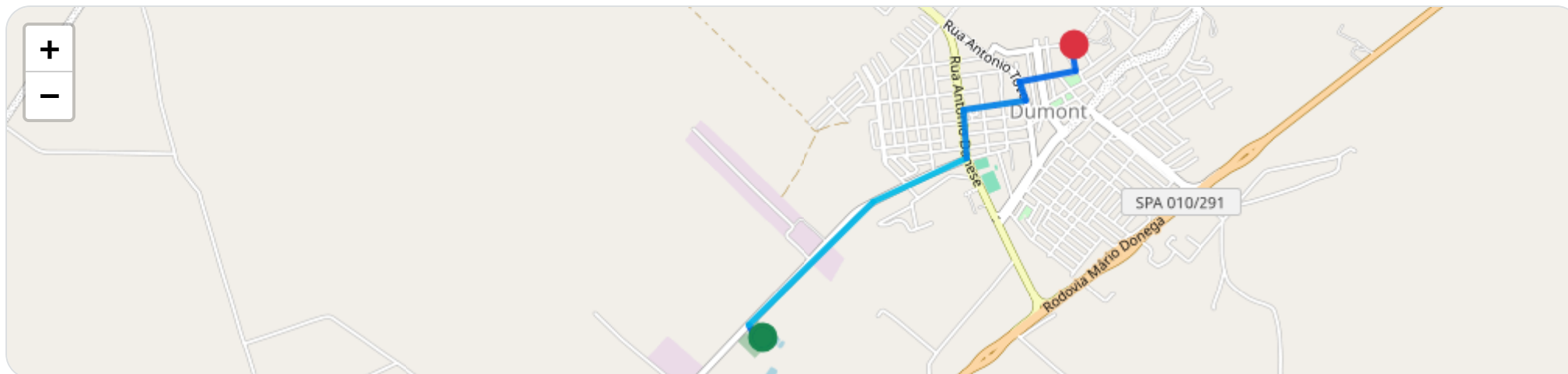
Duração: 0h 9m

V. Máx: 32 km/h

Início: 31/12/2025, 13:27:19 **Fim:** 31/12/2025, 13:37:07 **Duração:** 0h 9m **Distância:** 3 km **Vel. Máx:** 32 km/h

▶ **Partida:** Estrada Vicinal Tereza Agostinho Nocera, São Paulo

■ **Chegada:** Rua Victorio Zanarot, São Paulo



☰ **Posições (todas)**

Filtro global aplicado automaticamente

| Data/Hora | Vel. (km/h) | Lat/Lon | Endereço | Link |
|----------------------|-------------|----------------------|--|-------|
| 31/12/2025, 13:27:19 | 12 | -21.25074, -47.99047 | Estrada Vicinal Tereza Agostinho Nocera, São Paulo | Abrir |
| 31/12/2025, 13:27:34 | 12 | -21.25091, -47.99081 | Estrada Vicinal Tereza Agostinho Nocera, São Paulo | Abrir |
| 31/12/2025, 13:28:15 | 15 | -21.25013, -47.99132 | Estrada Vicinal Tereza Agostinho Nocera, São Paulo | Abrir |
| 31/12/2025, 13:30:04 | 32 | -21.24378, -47.98439 | Estrada Vicinal Tereza Agostinho Nocera, São Paulo | Abrir |
| 31/12/2025, 13:31:41 | 17 | -21.24154, -47.97925 | Rua Antonio Danese, São Paulo | Abrir |
| 31/12/2025, 13:32:32 | 18 | -21.23904, -47.97941 | Rua Silviano Biagi, São Paulo | Abrir |
| 31/12/2025, 13:33:45 | 16 | -21.23855, -47.97597 | Rua Antonio Tovo, São Paulo | Abrir |
| 31/12/2025, 13:34:04 | 13 | -21.23760, -47.97637 | Rua Armando Ferrarezi, São Paulo | Abrir |
| 31/12/2025, 13:35:20 | 15 | -21.23706, -47.97322 | Rua Cesar Decare, São Paulo | Abrir |
| 31/12/2025, 13:36:03 | 12 | -21.23569, -47.97353 | Rua Victorio Zanarot, São Paulo | Abrir |
| 31/12/2025, 13:37:07 | 0 | -21.23566, -47.97335 | Rua Victorio Zanarot, São Paulo | Abrir |

🕒 Paradas

| # | Início | Fim | Duração | Endereço | Maps |
|---------------------------|--------|-----|---------|----------|------|
| Nenhuma parada detectada. | | | | | |

Viagem #7 31/12/2025, 13:42:30 → 31/12/2025, 14:15:56

Dist: 23 km

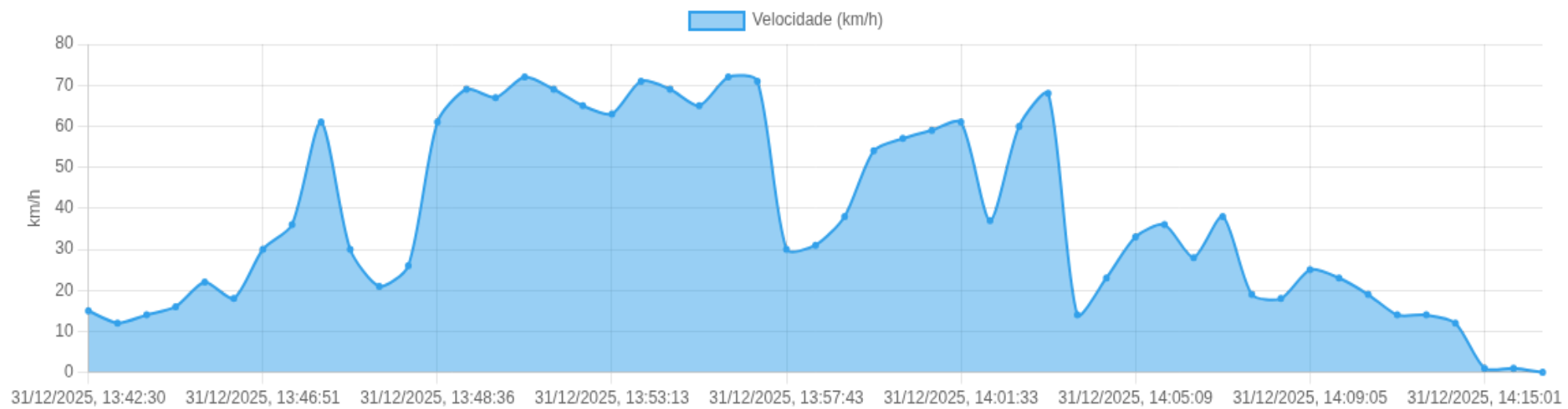
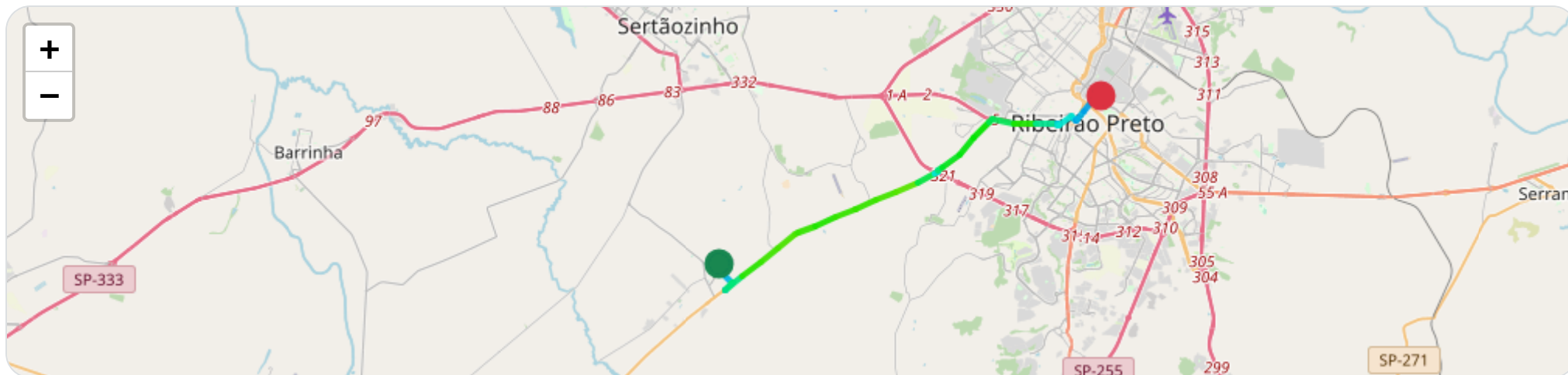
Duração: 0h 33m

V. Máx: 72 km/h

Início: 31/12/2025, 13:42:30 **Fim:** 31/12/2025, 14:15:56 **Duração:** 0h 33m **Distância:** 23 km **Vel. Máx:** 72 km/h

► **Partida:** Rua Arcangelo Tiballi, São Paulo

■ **Chegada:** Rua Goiás, Centro, Ribeirão Preto, São Paulo



☰ **Posições (todas)**

Filtro global aplicado automaticamente

| Data/Hora | Vel. (km/h) | Lat/Lon | Endereço | Link |
|-------------------------|--------------------|-------------------------|--|-----------------------|
| 31/12/2025, 13:42:30 | 15 | -21.23578, -47.97294 | Rua Arcangelo Tiballi, São Paulo | Abrir |
| 31/12/2025, 13:43:03 | 12 | -21.23682, -47.97238 | Rua Francisco Sampaio, São Paulo | Abrir |
| 31/12/2025, 13:44:33 | 14 | -21.23725, -47.97291 | Rua Cesar Decare, São Paulo | Abrir |
| 31/12/2025, 13:45:06 | 16 | -21.23838, -47.97205 | Avenida Vinte e Um de Março, São Paulo | Abrir |
| 31/12/2025, 13:45:21 | 22 | -21.23902, -47.97249 | Avenida Vinte e Um de Março, São Paulo | Abrir |
| 31/12/2025, 13:45:59 | 18 | -21.24039, -47.97080 | Rua Jacinto Monteiro, São Paulo | Abrir |
| 31/12/2025, 13:46:51 | 30 | -21.24299, -47.96737 | Rua Jacinto Monteiro, São Paulo | Abrir |
| 31/12/2025, 13:46:57 | 36 | -21.24347, -47.96729 | Rua Jacinto Monteiro, São Paulo | Abrir |
| 31/12/2025, 13:47:05 | 61 | -21.24422, -47.96797 | Rua Jacinto Monteiro, São Paulo | Abrir |
| 31/12/2025, 13:47:28 | 30 | -21.24624, -47.97073 | Rodovia Mário Donega, São Paulo | Abrir |
| 31/12/2025, 13:47:30 | 21 | -21.24631, -47.97072 | Rodovia Mário Donega, São Paulo | Abrir |
| 31/12/2025, 13:47:33 | 26 | -21.24636, -47.97051 | Rodovia Mário Donega, São Paulo | Abrir |
| 31/12/2025, 13:48:36 | 61 | -21.24086, -47.96294 | Rodovia Mário Donega, São Paulo | Abrir |

| Data/Hora | Vel. (km/h) | Lat/Lon | Endereço | Link |
|-------------------------|--------------------|-------------------------|---|-----------------------|
| 31/12/2025, 13:49:35 | 69 | -21.23499, -47.95493 | Rodovia Mário Donega, São Paulo | Abrir |
| 31/12/2025, 13:50:27 | 67 | -21.22935, -47.94719 | Rodovia Mário Donega, São Paulo | Abrir |
| 31/12/2025, 13:51:21 | 72 | -21.22369, -47.93938 | Rodovia Mário Donega, São Paulo | Abrir |
| 31/12/2025, 13:51:27 | 69 | -21.22307, -47.93846 | Rodovia Mário Donega, São Paulo | Abrir |
| 31/12/2025, 13:52:14 | 65 | -21.22011, -47.93060 | Rodovia Mário Donega, São Paulo | Abrir |
| 31/12/2025, 13:53:13 | 63 | -21.21662, -47.92146 | Rodovia Mário Donega, Ribeirão Preto, São Paulo | Abrir |
| 31/12/2025, 13:54:01 | 71 | -21.21308, -47.91289 | Rodovia Mário Donega, Ribeirão Preto, São Paulo | Abrir |
| 31/12/2025, 13:54:03 | 69 | -21.21295, -47.91254 | Rodovia Mário Donega, Ribeirão Preto, São Paulo | Abrir |
| 31/12/2025, 13:55:09 | 65 | -21.20944, -47.90365 | Rodovia Mário Donega, Ribeirão Preto, São Paulo | Abrir |
| 31/12/2025, 13:55:58 | 72 | -21.20598, -47.89485 | Rodovia Mário Donega, Ribeirão Preto, São Paulo | Abrir |
| 31/12/2025, 13:56:49 | 71 | -21.20234, -47.88556 | Rodovia Mário Donega, Ribeirão Preto, São Paulo | Abrir |
| 31/12/2025, 13:57:43 | 30 | -21.19839, -47.87755 | SP-291, Ribeirão Preto, São Paulo | Abrir |
| 31/12/2025, 13:57:55 | 31 | -21.19768, -47.87661 | Ribeirão Preto, São Paulo | Abrir |

| Data/Hora | Vel. (km/h) | Lat/Lon | Endereço | Link |
|-------------------------|--------------------|-------------------------|---|-----------------------|
| 31/12/2025, 13:57:59 | 38 | -21.19748, -47.87633 | Rodovia Geovana Aparecida Deliberto, Ribeirão Preto, São Paulo | Abrir |
| 31/12/2025, 13:58:16 | 54 | -21.19620, -47.87456 | Rodovia Geovana Aparecida Deliberto, Jardim Itaú, Ribeirão Preto, São Paulo | Abrir |
| 31/12/2025, 13:59:19 | 57 | -21.19098, -47.86653 | Rodovia Geovana Aparecida Deliberto, Jardim Itaú, Ribeirão Preto, São Paulo | Abrir |
| 31/12/2025, 14:00:33 | 59 | -21.18385, -47.86051 | Rodovia Geovana Aparecida Deliberto, Jardim Itaú, Ribeirão Preto, São Paulo | Abrir |
| 31/12/2025, 14:01:33 | 61 | -21.17732, -47.85368 | Rodovia Geovana Aparecida Deliberto, Jardim Itaú, Ribeirão Preto, São Paulo | Abrir |
| 31/12/2025, 14:01:47 | 37 | -21.17633, -47.85226 | Avenida Seringueiras, Cidade Universitária, Ribeirão Preto, São Paulo | Abrir |
| 31/12/2025, 14:02:49 | 60 | -21.17786, -47.84257 | Rodovia Atílio Balbo, Cidade Universitária, Ribeirão Preto, São Paulo | Abrir |
| 31/12/2025, 14:03:49 | 68 | -21.17832, -47.83283 | Rodovia Atílio Balbo, Vila Tibério, Ribeirão Preto, São Paulo | Abrir |
| 31/12/2025, 14:04:57 | 14 | -21.17804, -47.82377 | Rodovia Atílio Balbo, Vila Tibério, Ribeirão Preto, São Paulo | Abrir |
| 31/12/2025, 14:05:01 | 23 | -21.17821, -47.82362 | Avenida Bandeirantes, Vila Tibério, Ribeirão Preto, São Paulo | Abrir |
| 31/12/2025, 14:05:09 | 33 | -21.17862, -47.82320 | Avenida Bandeirantes, Vila Tibério, Ribeirão Preto, São Paulo | Abrir |
| 31/12/2025, 14:05:13 | 36 | -21.17859, -47.82283 | Avenida Bandeirantes, Vila Tibério, Ribeirão Preto, São Paulo | Abrir |
| 31/12/2025, 14:06:53 | 28 | -21.17451, -47.81752 | Alameda Botafogo, Centro, Ribeirão Preto, São Paulo | Abrir |

| Data/Hora | Vel. (km/h) | Lat/Lon | Endereço | Link |
|-------------------------|-------------|-------------------------|---|-----------------------|
| 31/12/2025, 14:08:03 | 38 | -21.17607, -47.81560 | Alameda Botafogo, Centro, Ribeirão Preto, São Paulo | Abrir |
| 31/12/2025, 14:08:11 | 19 | -21.17659, -47.81524 | Alameda Botafogo, Centro, Ribeirão Preto, São Paulo | Abrir |
| 31/12/2025, 14:08:59 | 18 | -21.17657, -47.81500 | Rua José Bonifácio, Centro, Ribeirão Preto, São Paulo | Abrir |
| 31/12/2025, 14:09:05 | 25 | -21.17640, -47.81480 | Avenida Jerônimo Gonçalves, Centro, Ribeirão Preto, São Paulo | Abrir |
| 31/12/2025, 14:11:04 | 23 | -21.17316, -47.81205 | Rua José Bonifácio, Centro, Ribeirão Preto, São Paulo | Abrir |
| 31/12/2025, 14:12:49 | 19 | -21.16634, -47.80617 | Rua Capitão Salomão, Centro, Ribeirão Preto, São Paulo | Abrir |
| 31/12/2025, 14:13:40 | 14 | -21.16743, -47.80459 | Rua São Paulo, Centro, Ribeirão Preto, São Paulo | Abrir |
| 31/12/2025, 14:13:55 | 14 | -21.16677, -47.80401 | Rua São Paulo, Centro, Ribeirão Preto, São Paulo | Abrir |
| 31/12/2025, 14:13:57 | 12 | -21.16670, -47.80404 | Rua Goiás, Centro, Ribeirão Preto, São Paulo | Abrir |
| 31/12/2025, 14:15:01 | 1 | -21.16648, -47.80407 | Rua Goiás, Centro, Ribeirão Preto, São Paulo | Abrir |
| 31/12/2025, 14:15:07 | 1 | -21.16648, -47.80407 | Rua Goiás, Centro, Ribeirão Preto, São Paulo | Abrir |
| 31/12/2025, 14:15:56 | 0 | -21.16648, -47.80407 | Rua Goiás, Centro, Ribeirão Preto, São Paulo | Abrir |

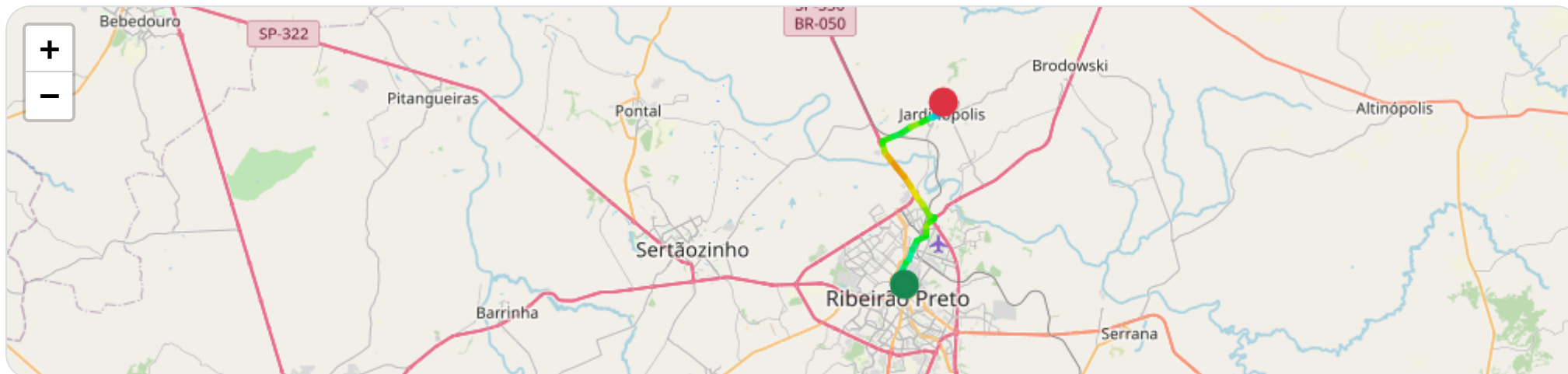
ⓘ Paradas

| # | Início | Fim | Duração | Endereço | Maps |
|---------------------------|--------|-----|---------|----------|------|
| Nenhuma parada detectada. | | | | | |

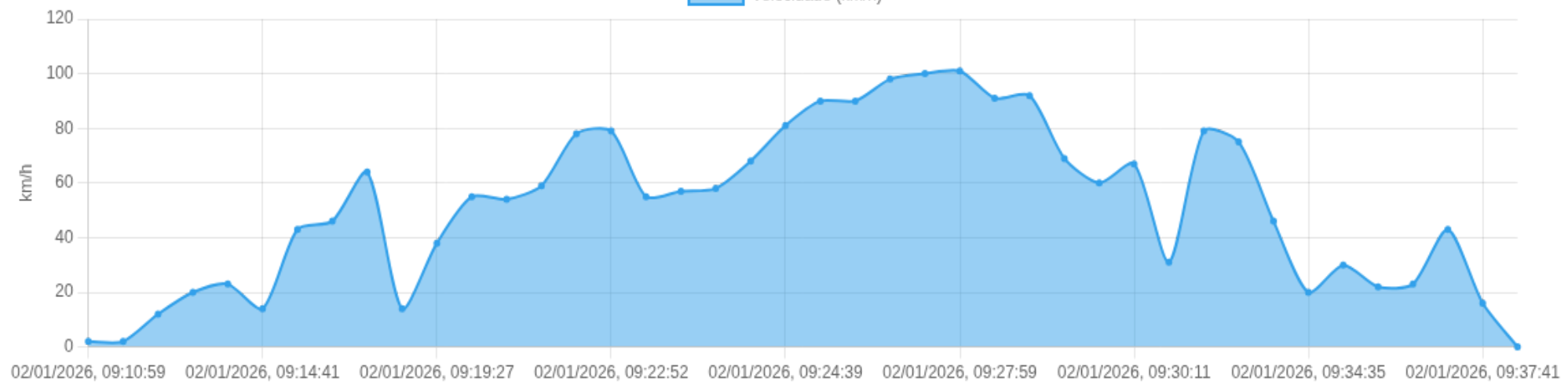
Início: 02/01/2026, 09:10:59 **Fim:** 02/01/2026, 09:38:25 **Duração:** 0h 27m **Distância:** 23 km **Vel. Máx:** 101 km/h

► **Partida:** Rua Goiás, Centro, Ribeirão Preto, São Paulo

■ **Chegada:** Avenida Prefeito Newton Reis, Conjunto Habitacional Humberto de S. Pereira Lima, Jardinópolis, São Paulo



Velocidade (km/h)



☰ **Posições (todas)**

Filtro global aplicado automaticamente

| Data/Hora | Vel. (km/h) | Lat/Lon | Endereço | Link |
|-------------------------|--------------------|-------------------------|--|-----------------------|
| 02/01/2026, 09:10:59 | 2 | -21.16650, -47.80411 | Rua Goiás, Centro, Ribeirão Preto, São Paulo | Abrir |
| 02/01/2026, 09:11:07 | 2 | -21.16650, -47.80411 | Rua Goiás, Centro, Ribeirão Preto, São Paulo | Abrir |
| 02/01/2026, 09:12:23 | 12 | -21.16644, -47.80429 | Rua Goiás, Centro, Ribeirão Preto, São Paulo | Abrir |
| 02/01/2026, 09:13:37 | 20 | -21.16479, -47.80625 | Rua Goiás, Ipiranga, Ribeirão Preto, São Paulo | Abrir |
| 02/01/2026, 09:13:41 | 23 | -21.16464, -47.80626 | Rua Goiás, Ipiranga, Ribeirão Preto, São Paulo | Abrir |
| 02/01/2026, 09:14:41 | 14 | -21.16167, -47.80985 | Rua Silveira Martins, Ipiranga, Ribeirão Preto, São Paulo | Abrir |
| 02/01/2026, 09:16:32 | 43 | -21.15363, -47.80544 | Avenida Marechal Costa e Silva, Ipiranga, Ribeirão Preto, São Paulo | Abrir |
| 02/01/2026, 09:17:48 | 46 | -21.14864, -47.80257 | Rua Franca Júnior, Ribeirão Preto, São Paulo | Abrir |
| 02/01/2026, 09:18:17 | 64 | -21.14591, -47.79949 | Avenida Marechal Costa e Silva, Ipiranga, Ribeirão Preto, São Paulo | Abrir |
| 02/01/2026, 09:19:16 | 14 | -21.13852, -47.79777 | Avenida Marechal Costa e Silva, Jardim Marincek, Ribeirão Preto, São Paulo | Abrir |
| 02/01/2026, 09:19:27 | 38 | -21.13803, -47.79707 | Avenida Thomas Alberto Whately, Jardim Marincek, Ribeirão Preto, São Paulo | Abrir |
| 02/01/2026, 09:20:31 | 55 | -21.13066, -47.79315 | Avenida Marechal Costa e Silva, Quintino 1, Ribeirão Preto, São Paulo | Abrir |
| 02/01/2026, 09:21:38 | 54 | -21.12718, -47.78562 | Avenida Marechal Costa e Silva, Quintino 1, Ribeirão Preto, São Paulo | Abrir |

| Data/Hora | Vel. (km/h) | Lat/Lon | Endereço | Link |
|-------------------------|-------------|-------------------------|--|-----------------------|
| 02/01/2026, 09:21:55 | 59 | -21.12484, -47.78558 | Avenida Marechal Costa e Silva, Quintino 1, Ribeirão Preto, São Paulo | Abrir |
| 02/01/2026, 09:22:27 | 78 | -21.11922, -47.78567 | Avenida Marechal Costa e Silva, Quintino 1, Ribeirão Preto, São Paulo | Abrir |
| 02/01/2026, 09:22:52 | 79 | -21.11524, -47.78226 | Avenida Marechal Costa e Silva, Avelino Alves Palma, Ribeirão Preto, São Paulo | Abrir |
| 02/01/2026, 09:23:19 | 55 | -21.11258, -47.77851 | Rodovia Cândido Portinari, Avelino Alves Palma, Ribeirão Preto, São Paulo | Abrir |
| 02/01/2026, 09:23:25 | 57 | -21.11175, -47.77858 | Rodovia Cândido Portinari, Avelino Alves Palma, Ribeirão Preto, São Paulo | Abrir |
| 02/01/2026, 09:23:31 | 58 | -21.11120, -47.77929 | Rodovia Cândido Portinari, Avelino Alves Palma, Ribeirão Preto, São Paulo | Abrir |
| 02/01/2026, 09:23:52 | 68 | -21.10963, -47.78229 | Rodovia Anhanguera, Avelino Alves Palma, Ribeirão Preto, São Paulo | Abrir |
| 02/01/2026, 09:24:39 | 81 | -21.10175, -47.78796 | Rodovia Anhanguera, Condomínio Balneário Recreativa, Ribeirão Preto, São Paulo | Abrir |
| 02/01/2026, 09:25:24 | 90 | -21.09411, -47.79349 | Rodovia Anhanguera, Condomínio Balneário Recreativa, Ribeirão Preto, São Paulo | Abrir |
| 02/01/2026, 09:26:03 | 90 | -21.08632, -47.79904 | Rodovia Anhanguera, Distrito Industrial, Ribeirão Preto, São Paulo | Abrir |
| 02/01/2026, 09:26:45 | 98 | -21.07850, -47.80484 | Rodovia Anhanguera, Distrito Industrial, Ribeirão Preto, São Paulo | Abrir |
| 02/01/2026, 09:27:23 | 100 | -21.07102, -47.81094 | Rodovia Anhanguera, Distrito Industrial, Ribeirão Preto, São Paulo | Abrir |
| 02/01/2026, 09:27:59 | 101 | -21.06374, -47.81690 | Rodovia Anhanguera, Jardinópolis, São Paulo | Abrir |

| Data/Hora | Vel. (km/h) | Lat/Lon | Endereço | Link |
|-------------------------|-------------|-------------------------|---|-----------------------|
| 02/01/2026, 09:28:35 | 91 | -21.05701, -47.82173 | Rodovia Anhanguera, Jardinópolis, São Paulo | Abrir |
| 02/01/2026, 09:28:39 | 92 | -21.05620, -47.82221 | Rodovia Anhanguera, Jardinópolis, São Paulo | Abrir |
| 02/01/2026, 09:29:05 | 69 | -21.05108, -47.82414 | Estrada da Matinha, Jardinópolis, São Paulo | Abrir |
| 02/01/2026, 09:29:19 | 60 | -21.04907, -47.82296 | SPA 327/330, Jardinópolis, São Paulo | Abrir |
| 02/01/2026, 09:30:11 | 67 | -21.04523, -47.81428 | SPA 327/330, Jardinópolis, São Paulo | Abrir |
| 02/01/2026, 09:31:02 | 31 | -21.04186, -47.80731 | Rodovia Doutor Arthur Costacurta, Jardinópolis, São Paulo | Abrir |
| 02/01/2026, 09:31:57 | 79 | -21.03768, -47.79841 | Rodovia Doutor Arthur Costacurta, Jardinópolis, São Paulo | Abrir |
| 02/01/2026, 09:32:45 | 75 | -21.03363, -47.78972 | Rodovia Doutor Arthur Costacurta, Jardinópolis, São Paulo | Abrir |
| 02/01/2026, 09:33:53 | 46 | -21.02966, -47.78111 | Rodovia Doutor Arthur Costacurta, Jardinópolis, São Paulo | Abrir |
| 02/01/2026, 09:34:35 | 20 | -21.02798, -47.77727 | Rua Domingos Lico, Jardinópolis, São Paulo | Abrir |
| 02/01/2026, 09:34:39 | 30 | -21.02792, -47.77701 | Jardinópolis, São Paulo | Abrir |
| 02/01/2026, 09:35:49 | 22 | -21.02575, -47.76994 | Jardinópolis, São Paulo | Abrir |
| 02/01/2026, 09:35:51 | 23 | -21.02564, -47.76997 | Jardinópolis, São Paulo | Abrir |

| Data/Hora | Vel. (km/h) | Lat/Lon | Endereço | Link |
|-------------------------|-------------|-------------------------|--|-------|
| 02/01/2026, 09:36:25 | 43 | -21.02253, -47.77079 | Avenida Prefeito Newton Reis, Jardimópolis, São Paulo | Abrir |
| 02/01/2026, 09:37:41 | 16 | -21.01650, -47.77027 | Avenida Prefeito Newton Reis, Conjunto Habitacional Humberto de S. Pereira Lima, Jardimópolis, São Paulo | Abrir |
| 02/01/2026, 09:38:25 | 0 | -21.01706, -47.77043 | Avenida Prefeito Newton Reis, Conjunto Habitacional Humberto de S. Pereira Lima, Jardimópolis, São Paulo | Abrir |

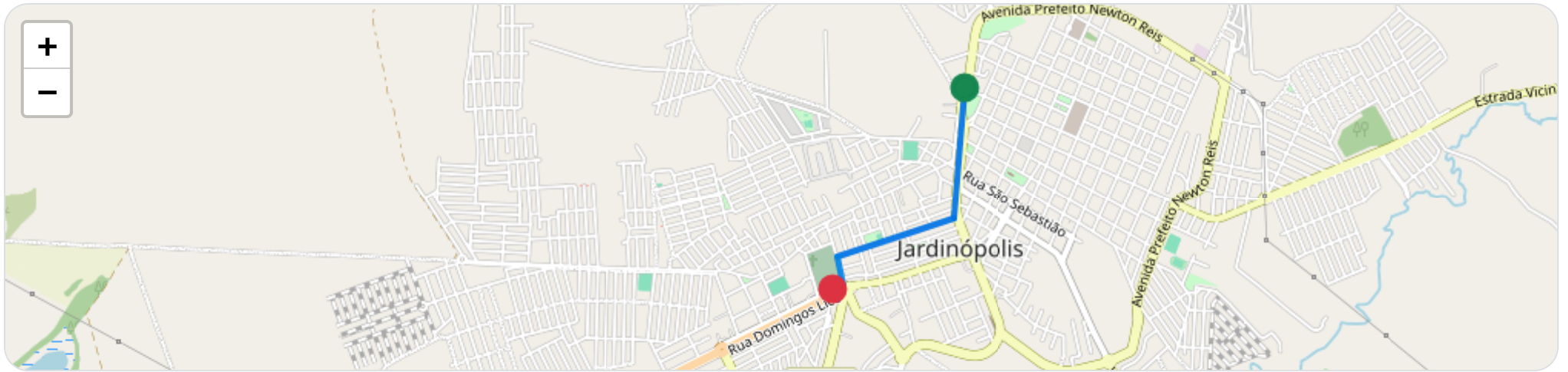
ⓘ Paradas

| # | Início | Fim | Duração | Endereço | Maps |
|---------------------------|--------|-----|---------|----------|------|
| Nenhuma parada detectada. | | | | | |

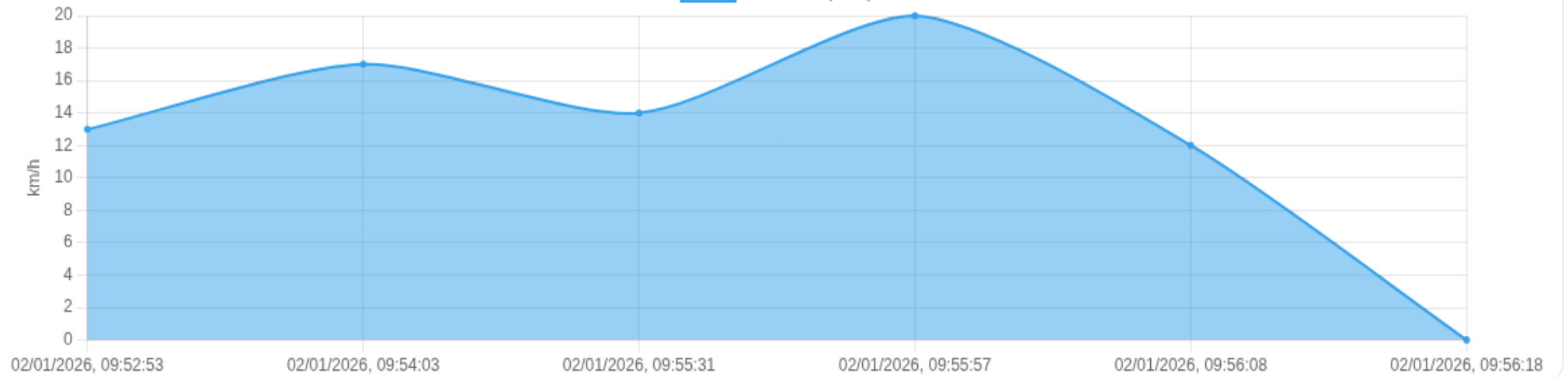
Início: 02/01/2026, 09:52:53 **Fim:** 02/01/2026, 09:56:18 **Duração:** 0h 3m **Distância:** 2 km **Vel. Máx:** 20 km/h

► **Partida:** Avenida Prefeito Newton Reis, Conjunto Habitacional Humberto de S. Pereira Lima, Jardinópolis, São Paulo

■ **Chegada:** Avenida Belarmino Pereira de Oliveira, Jardinópolis, São Paulo



Velocidade (km/h)



☰ **Posições (todas)**

Filtro global aplicado automaticamente

| Data/Hora | Vel. (km/h) | Lat/Lon | Endereço | Link |
|-------------------------|-------------|-------------------------|--|-------|
| 02/01/2026, 09:52:53 | 13 | -21.01719, -47.77041 | Avenida Prefeito Newton Reis, Conjunto Habitacional Humberto de S. Pereira Lima, Jardinópolis, São Paulo | Abrir |
| 02/01/2026, 09:54:03 | 17 | -21.02399, -47.77101 | Rua Higino Marchió, Jardinópolis, São Paulo | Abrir |
| 02/01/2026, 09:55:31 | 14 | -21.02604, -47.77761 | Rua Doutor Muniz Sapucaia, Jardinópolis, São Paulo | Abrir |
| 02/01/2026, 09:55:57 | 20 | -21.02753, -47.77724 | Rua Doutor Muniz Sapucaia, Jardinópolis, São Paulo | Abrir |
| 02/01/2026, 09:56:08 | 12 | -21.02770, -47.77784 | Avenida Belarmino Pereira de Oliveira, Jardinópolis, São Paulo | Abrir |
| 02/01/2026, 09:56:18 | 0 | -21.02770, -47.77784 | Avenida Belarmino Pereira de Oliveira, Jardinópolis, São Paulo | Abrir |

🕒 Paradas

| # | Início | Fim | Duração | Endereço | Maps |
|---------------------------|--------|-----|---------|----------|------|
| Nenhuma parada detectada. | | | | | |

📄 Viagem #10 02/01/2026, 09:57:57 → 02/01/2026, 10:22:51

Dist: 22 km

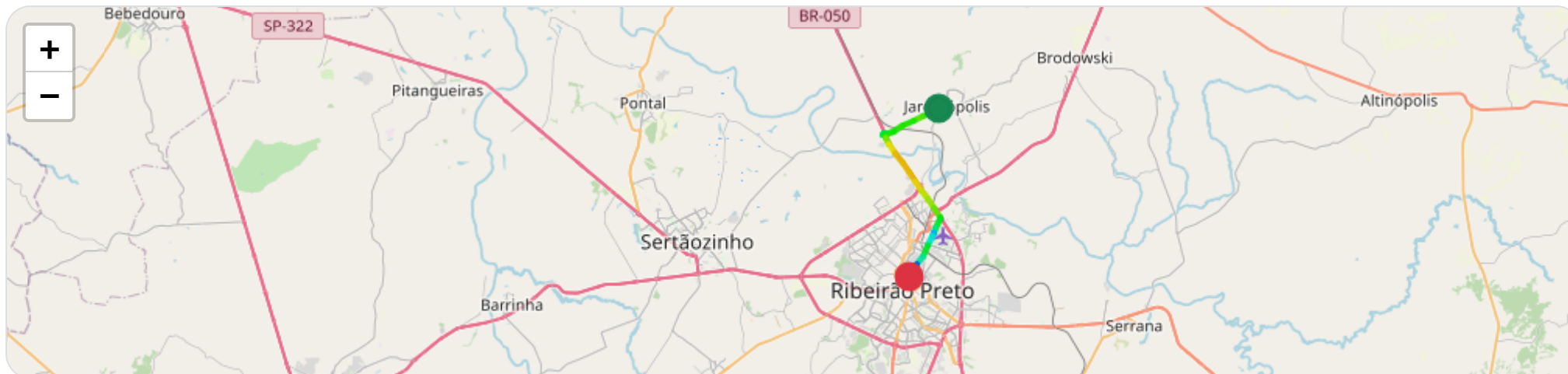
Duração: 0h 24m

V. Máx: 96 km/h

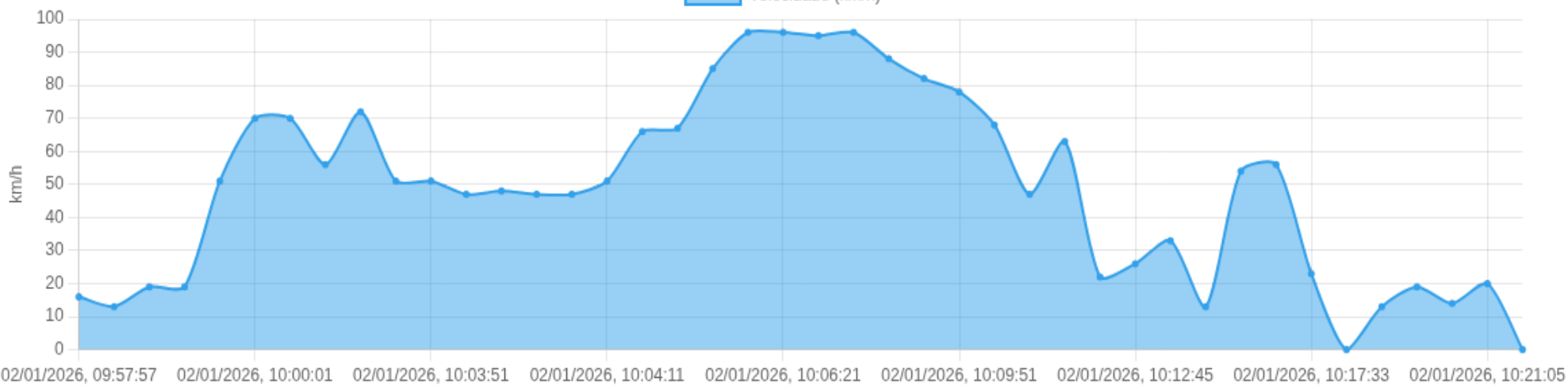
Início: 02/01/2026, 09:57:57 **Fim:** 02/01/2026, 10:22:51 **Duração:** 0h 24m **Distância:** 22 km **Vel. Máx:** 96 km/h

▶ **Partida:** Avenida Belarmino Pereira de Oliveira, Jardimópolis, São Paulo

■ **Chegada:** Rua Goiás, Centro, Ribeirão Preto, São Paulo



Velocidade (km/h)
















☰ **Posições (todas)**

Filtro global aplicado automaticamente

| Data/Hora | Vel. (km/h) | Lat/Lon | Endereço | Link |
|-------------------------|-------------|-------------------------|--|-----------------------|
| 02/01/2026, 09:57:57 | 16 | -21.02778, -47.77797 | Avenida Belarmino Pereira de Oliveira, Jardinópolis, São Paulo | Abrir |
| 02/01/2026, 09:58:10 | 13 | -21.02801, -47.77863 | Avenida Belarmino Pereira de Oliveira, Jardinópolis, São Paulo | Abrir |
| 02/01/2026, 09:58:14 | 19 | -21.02815, -47.77865 | Rua da Saudade, Jardinópolis, São Paulo | Abrir |
| 02/01/2026, 09:58:18 | 19 | -21.02834, -47.77864 | Rodovia Doutor Arthur Costacurta, Jardinópolis, São Paulo | Abrir |
| 02/01/2026, 09:58:57 | 51 | -21.03047, -47.78303 | Rodovia Doutor Arthur Costacurta, Jardinópolis, São Paulo | Abrir |
| 02/01/2026, 10:00:01 | 70 | -21.03447, -47.79180 | Rodovia Doutor Arthur Costacurta, Jardinópolis, São Paulo | Abrir |
| 02/01/2026, 10:00:55 | 70 | -21.03859, -47.80062 | Rodovia Doutor Arthur Costacurta, Jardinópolis, São Paulo | Abrir |
| 02/01/2026, 10:02:06 | 56 | -21.04261, -47.80929 | Rodovia Doutor Arthur Costacurta, Jardinópolis, São Paulo | Abrir |
| 02/01/2026, 10:03:00 | 72 | -21.04671, -47.81803 | SPA 327/330, Jardinópolis, São Paulo | Abrir |
| 02/01/2026, 10:03:51 | 51 | -21.05023, -47.82663 | Jardinópolis, São Paulo | Abrir |
| 02/01/2026, 10:03:51 | 51 | -21.05023, -47.82663 | Jardinópolis, São Paulo | Abrir |
| 02/01/2026, 10:03:55 | 47 | -21.04997, -47.82706 | Jardinópolis, São Paulo | Abrir |
| 02/01/2026, 10:03:59 | 48 | -21.04951, -47.82714 | Jardinópolis, São Paulo | Abrir |

| Data/Hora | Vel. (km/h) | Lat/Lon | Endereço | Link |
|-------------------------|-------------|-------------------------|--|-------|
| 02/01/2026, 10:04:03 | 47 | -21.04915, -47.82683 | Rodovia Anhanguera, Jardinópolis, São Paulo | Abrir |
| 02/01/2026, 10:04:07 | 47 | -21.04914, -47.82634 | Rodovia Anhanguera, Jardinópolis, São Paulo | Abrir |
| 02/01/2026, 10:04:11 | 51 | -21.04946, -47.82596 | Rodovia Anhanguera, Jardinópolis, São Paulo | Abrir |
| 02/01/2026, 10:04:29 | 66 | -21.05162, -47.82476 | Rodovia Anhanguera, Jardinópolis, São Paulo | Abrir |
| 02/01/2026, 10:04:31 | 67 | -21.05192, -47.82461 | Rodovia Anhanguera, Jardinópolis, São Paulo | Abrir |
| 02/01/2026, 10:05:03 | 85 | -21.05761, -47.82155 | Rodovia Anhanguera, Jardinópolis, São Paulo | Abrir |
| 02/01/2026, 10:05:42 | 96 | -21.06505, -47.81604 | Rodovia Anhanguera, Jardinópolis, São Paulo | Abrir |
| 02/01/2026, 10:06:21 | 96 | -21.07252, -47.80993 | Rodovia Anhanguera, Distrito Industrial, Ribeirão Preto, São Paulo | Abrir |
| 02/01/2026, 10:07:01 | 95 | -21.08006, -47.80387 | Rodovia Anhanguera, Distrito Industrial, Ribeirão Preto, São Paulo | Abrir |
| 02/01/2026, 10:07:41 | 96 | -21.08782, -47.79824 | Rodovia Anhanguera, Distrito Industrial, Ribeirão Preto, São Paulo | Abrir |
| 02/01/2026, 10:08:21 | 88 | -21.09540, -47.79280 | Rodovia Anhanguera, Distrito Industrial, Ribeirão Preto, São Paulo | Abrir |
| 02/01/2026, 10:09:04 | 82 | -21.10280, -47.78749 | Rodovia Anhanguera, Condomínio Balneário Recreativa, Ribeirão Preto, São Paulo | Abrir |
| 02/01/2026, 10:09:51 | 78 | -21.11060, -47.78188 | Rodovia Anhanguera, Avelino Alves Palma, Ribeirão Preto, São Paulo | Abrir |

| Data/Hora | Vel. (km/h) | Lat/Lon | Endereço | Link |
|-------------------------|---|-------------------------|---|-----------------------|
| 02/01/2026, 10:10:38 |  | -21.11810, -47.77654 | Rodovia Anhanguera, Quintino 1, Ribeirão Preto, São Paulo | Abrir |
| 02/01/2026, 10:10:45 |  | -21.11898, -47.77614 | Rua Caraguatatuba, Quintino 1, Ribeirão Preto, São Paulo | Abrir |
| 02/01/2026, 10:12:07 |  | -21.12741, -47.78029 | Avenida Brasil, Quintino 1, Ribeirão Preto, São Paulo | Abrir |
| 02/01/2026, 10:12:33 |  | -21.13050, -47.78194 | Rua Rio Claro, Quintino 1, Ribeirão Preto, São Paulo | Abrir |
| 02/01/2026, 10:12:45 |  | -21.13029, -47.78277 | Rua Itanhaém, Quintino 1, Ribeirão Preto, São Paulo | Abrir |
| 02/01/2026, 10:12:48 |  | -21.13051, -47.78280 | Rua Petrópolis, Quintino 1, Ribeirão Preto, São Paulo | Abrir |
| 02/01/2026, 10:13:11 |  | -21.13286, -47.78299 | Avenida Brasil, Quintino 1, Ribeirão Preto, São Paulo | Abrir |
| 02/01/2026, 10:14:29 |  | -21.14144, -47.78727 | Avenida Brasil, Ribeirão Preto, São Paulo | Abrir |
| 02/01/2026, 10:15:33 |  | -21.14967, -47.79136 | Avenida Brasil, Jardim Independência, Ribeirão Preto, São Paulo | Abrir |
| 02/01/2026, 10:17:33 |  | -21.15685, -47.79687 | Avenida Saudade, Ribeirão Preto, São Paulo | Abrir |
| 02/01/2026, 10:19:33 |  | -21.16295, -47.80209 | Avenida Saudade, Centro, Ribeirão Preto, São Paulo | Abrir |
| 02/01/2026, 10:19:57 |  | -21.16301, -47.80213 | Avenida Saudade, Centro, Ribeirão Preto, São Paulo | Abrir |
| 02/01/2026, 10:20:49 |  | -21.16687, -47.80536 | Rua Capitão Salomão, Centro, Ribeirão Preto, São Paulo | Abrir |

| Data/Hora | Vel. (km/h) | Lat/Lon | Endereço | Link |
|-------------------------|-------------|-------------------------|--|-------|
| 02/01/2026, 10:21:03 | 14 | -21.16744, -47.80463 | Rua São Paulo, Centro, Ribeirão Preto, São Paulo | Abrir |
| 02/01/2026, 10:21:05 | 20 | -21.16743, -47.80456 | Rua São Paulo, Centro, Ribeirão Preto, São Paulo | Abrir |
| 02/01/2026, 10:22:51 | 0 | -21.16652, -47.80411 | Rua Goiás, Centro, Ribeirão Preto, São Paulo | Abrir |

ⓘ Paradas

| # | Início | Fim | Duração | Endereço | Maps |
|---------------------------|--------|-----|---------|----------|------|
| Nenhuma parada detectada. | | | | | |

📄 Viagem #11 02/01/2026, 10:26:12 → 02/01/2026, 10:32:06

Dist: 2 km

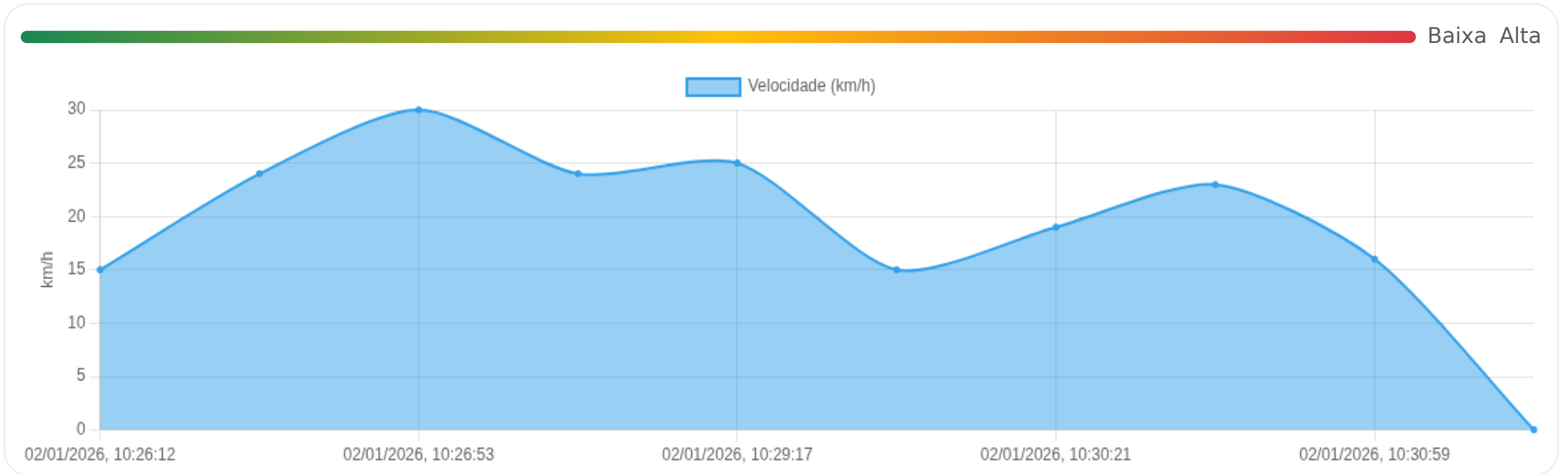
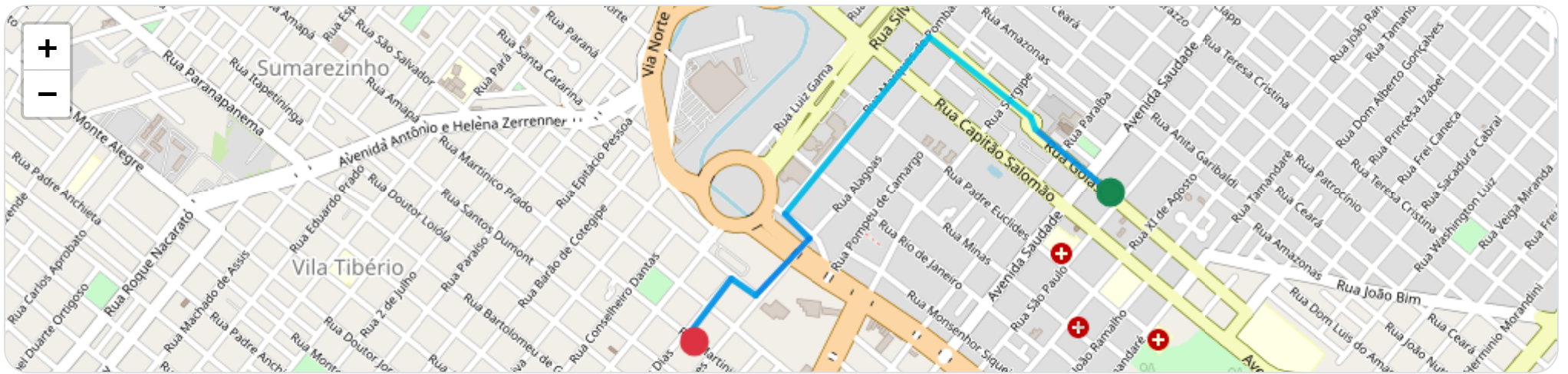
Duração: 0h 5m

V. Máx: 30 km/h

Início: 02/01/2026, 10:26:12 **Fim:** 02/01/2026, 10:32:06 **Duração:** 0h 5m **Distância:** 2 km **Vel. Máx:** 30 km/h

▶ **Partida:** Rua Goiás, Centro, Ribeirão Preto, São Paulo

■ **Chegada:** Rua Martinico Prado, Centro, Ribeirão Preto, São Paulo



☰ **Posições (todas)**

Filtro global aplicado automaticamente

| Data/Hora | Vel. (km/h) | Lat/Lon | Endereço | Link |
|----------------------|-------------|----------------------|---|-------|
| 02/01/2026, 10:26:12 | 15 | -21.16650, -47.80418 | Rua Goiás, Centro, Ribeirão Preto, São Paulo | Abrir |
| 02/01/2026, 10:26:47 | 24 | -21.16483, -47.80627 | Rua Goiás, Ipiranga, Ribeirão Preto, São Paulo | Abrir |
| 02/01/2026, 10:26:53 | 30 | -21.16451, -47.80641 | Rua Goiás, Ipiranga, Ribeirão Preto, São Paulo | Abrir |
| 02/01/2026, 10:27:43 | 24 | -21.16243, -47.80925 | Rua Marques de Pombal, Ipiranga, Ribeirão Preto, São Paulo | Abrir |
| 02/01/2026, 10:29:17 | 25 | -21.16705, -47.81328 | Rua Antônio Grelet, Centro, Ribeirão Preto, São Paulo | Abrir |
| 02/01/2026, 10:29:31 | 15 | -21.16769, -47.81258 | Rua Alagoas, Centro, Ribeirão Preto, São Paulo | Abrir |
| 02/01/2026, 10:30:21 | 19 | -21.16916, -47.81408 | Rua Joaquim Nabuco, Centro, Ribeirão Preto, São Paulo | Abrir |
| 02/01/2026, 10:30:35 | 23 | -21.16873, -47.81478 | Rua Gonçalves Dias, Vila Tibério, Ribeirão Preto, São Paulo | Abrir |
| 02/01/2026, 10:30:59 | 16 | -21.17023, -47.81602 | Rua Martinico Prado, Centro, Ribeirão Preto, São Paulo | Abrir |
| 02/01/2026, 10:32:06 | 0 | -21.17037, -47.81582 | Rua Martinico Prado, Centro, Ribeirão Preto, São Paulo | Abrir |

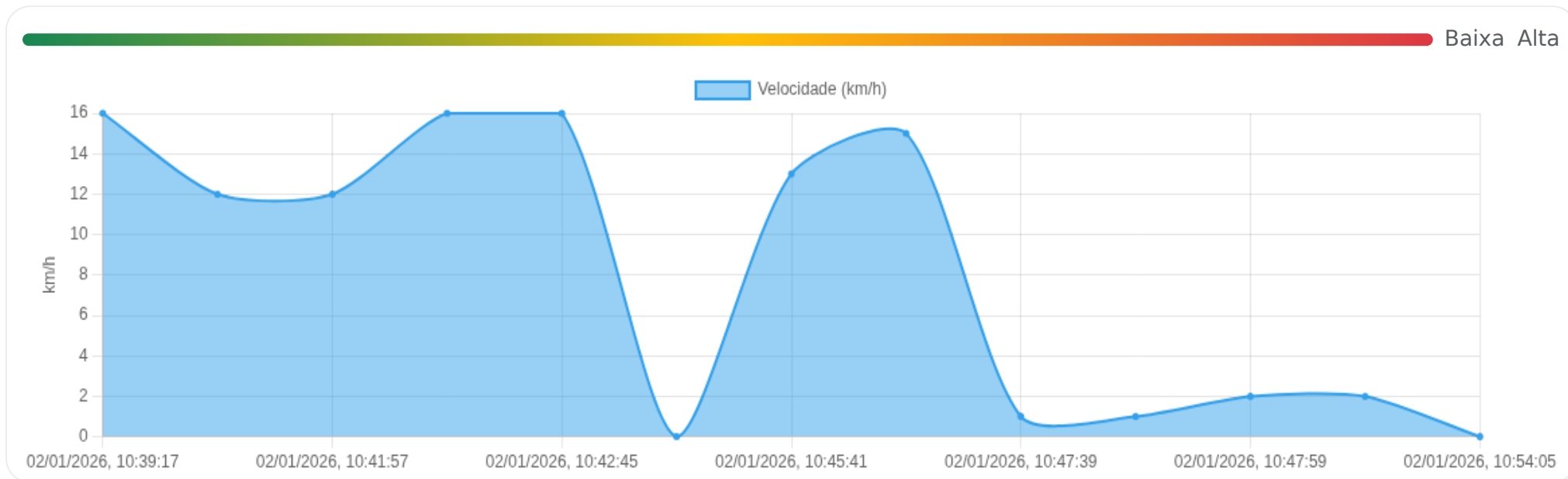
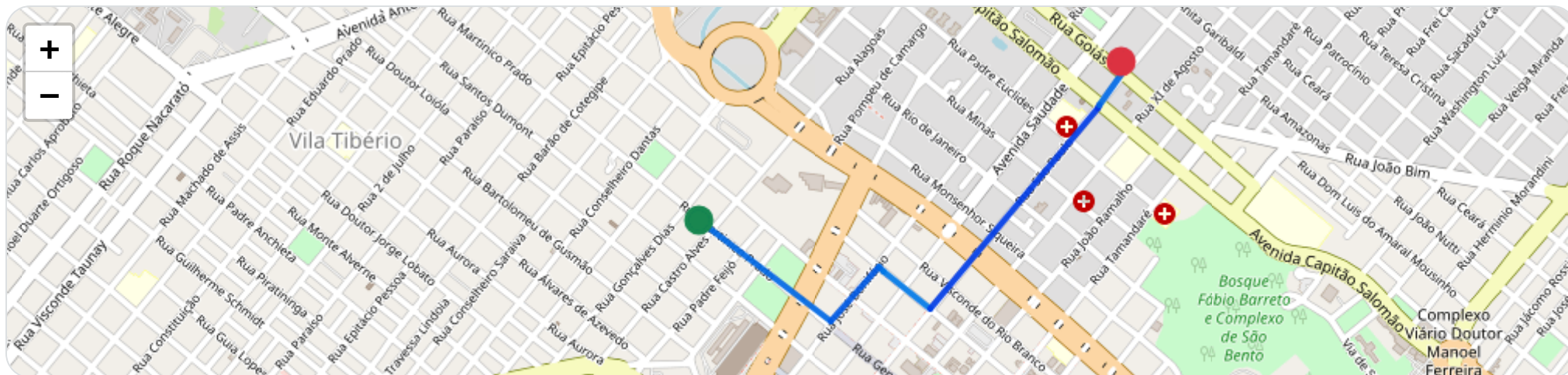
Ⓜ Paradas

| # | Início | Fim | Duração | Endereço | Maps |
|---------------------------|--------|-----|---------|----------|------|
| Nenhuma parada detectada. | | | | | |

Início: 02/01/2026, 10:39:17 **Fim:** 02/01/2026, 10:54:05 **Duração:** 0h 14m **Distância:** 2 km **Vel. Máx:** 16 km/h

► **Partida:** Rua Martinico Prado, Centro, Ribeirão Preto, São Paulo

■ **Chegada:** Rua Goiás, Centro, Ribeirão Preto, São Paulo



☰ **Posições (todas)**

Filtro global aplicado automaticamente

| Data/Hora | Vel. (km/h) | Lat/Lon | Endereço | Link |
|----------------------|-------------|----------------------|--|-----------------------|
| 02/01/2026, 10:39:17 | 16 | -21.17048, -47.81570 | Rua Martinico Prado, Centro, Ribeirão Preto, São Paulo | Abrir |
| 02/01/2026, 10:40:54 | 12 | -21.17310, -47.81207 | Rua José Bonifácio, Centro, Ribeirão Preto, São Paulo | Abrir |
| 02/01/2026, 10:41:57 | 12 | -21.17169, -47.81076 | Rua Mariana Junqueira, Centro, Ribeirão Preto, São Paulo | Abrir |
| 02/01/2026, 10:42:02 | 16 | -21.17179, -47.81063 | Rua Mariana Junqueira, Centro, Ribeirão Preto, São Paulo | Abrir |
| 02/01/2026, 10:42:45 | 16 | -21.17277, -47.80933 | Rua Mariana Junqueira, Centro, Ribeirão Preto, São Paulo | Abrir |
| 02/01/2026, 10:44:44 | 0 | -21.16760, -47.80471 | Rua São Paulo, Centro, Ribeirão Preto, São Paulo | Abrir |
| 02/01/2026, 10:45:41 | 13 | -21.16754, -47.80467 | Rua São Paulo, Centro, Ribeirão Preto, São Paulo | Abrir |
| 02/01/2026, 10:45:58 | 15 | -21.16669, -47.80402 | Rua Goiás, Centro, Ribeirão Preto, São Paulo | Abrir |
| 02/01/2026, 10:47:39 | 1 | -21.16642, -47.80403 | Rua Goiás, Centro, Ribeirão Preto, São Paulo | Abrir |
| 02/01/2026, 10:47:45 | 1 | -21.16642, -47.80403 | Rua Goiás, Centro, Ribeirão Preto, São Paulo | Abrir |
| 02/01/2026, 10:47:59 | 2 | -21.16642, -47.80403 | Rua Goiás, Centro, Ribeirão Preto, São Paulo | Abrir |
| 02/01/2026, 10:51:00 | 2 | -21.16642, -47.80403 | Rua Goiás, Centro, Ribeirão Preto, São Paulo | Abrir |
| 02/01/2026, 10:54:05 | 0 | -21.16642, -47.80403 | Rua Goiás, Centro, Ribeirão Preto, São Paulo | Abrir |

ⓘ Paradas

| # | Início | Fim | Duração | Endereço | Maps |
|---------------------------|--------|-----|---------|----------|------|
| Nenhuma parada detectada. | | | | | |

Viagem #13

02/01/2026, 12:41:09 → 02/01/2026, 12:51:27

Dist: 2 km

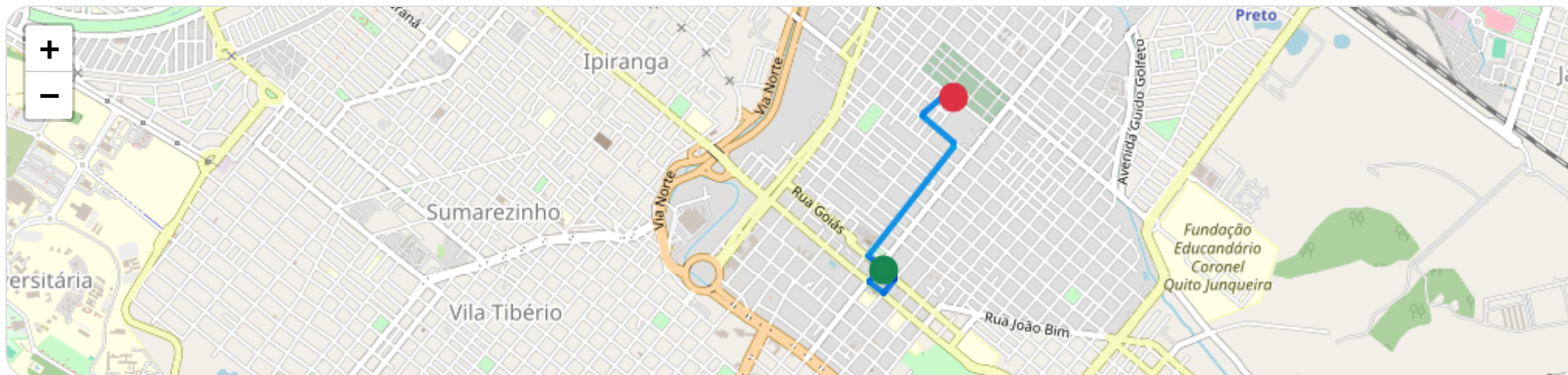
Duração: 0h 10m

V. Máx: 22 km/h

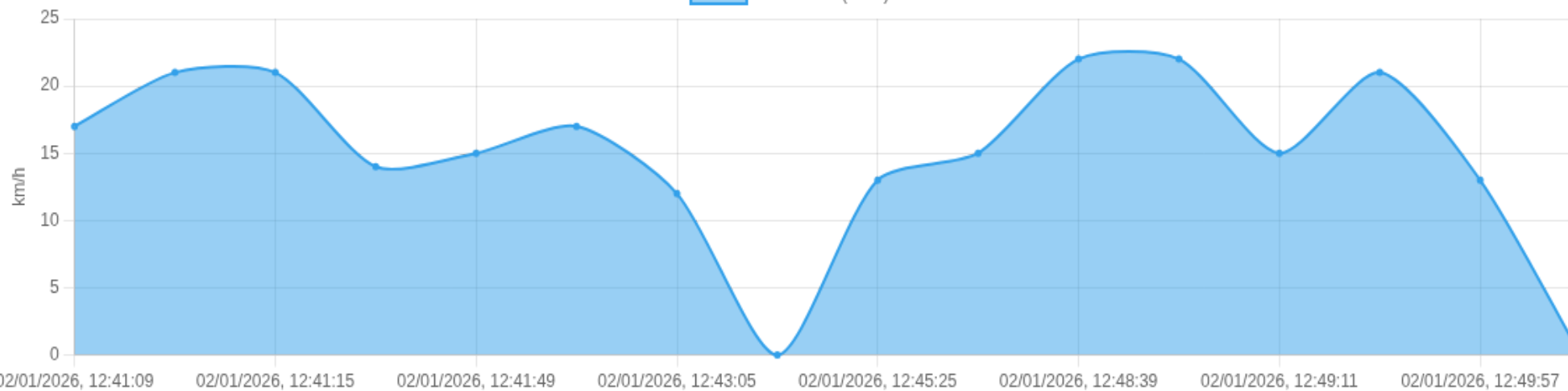
Início: 02/01/2026, 12:41:09 **Fim:** 02/01/2026, 12:51:27 **Duração:** 0h 10m **Distância:** 2 km **Vel. Máx:** 22 km/h

► **Partida:** Rua Goiás, Centro, Ribeirão Preto, São Paulo

■ **Chegada:** Rua Flávio Uchôa, Jardim Palmares, Ribeirão Preto, São Paulo



Velocidade (km/h)



☰ **Posições (todas)**

Filtro global aplicado automaticamente

| Data/Hora | Vel. (km/h) | Lat/Lon | Endereço | Link |
|----------------------|-------------|----------------------|--|-------|
| 02/01/2026, 12:41:09 | 17 | -21.16624, -47.80458 | Rua Goiás, Centro, Ribeirão Preto, São Paulo | Abrir |
| 02/01/2026, 12:41:13 | 21 | -21.16614, -47.80476 | Rua Goiás, Centro, Ribeirão Preto, São Paulo | Abrir |
| 02/01/2026, 12:41:15 | 21 | -21.16616, -47.80481 | Avenida Saudade, Centro, Ribeirão Preto, São Paulo | Abrir |
| 02/01/2026, 12:41:47 | 14 | -21.16681, -47.80537 | Avenida Saudade, Centro, Ribeirão Preto, São Paulo | Abrir |
| 02/01/2026, 12:41:49 | 15 | -21.16688, -47.80535 | Rua Capitão Salomão, Centro, Ribeirão Preto, São Paulo | Abrir |
| 02/01/2026, 12:42:31 | 17 | -21.16744, -47.80456 | Rua São Paulo, Centro, Ribeirão Preto, São Paulo | Abrir |
| 02/01/2026, 12:43:05 | 12 | -21.16670, -47.80399 | Rua Goiás, Centro, Ribeirão Preto, São Paulo | Abrir |
| 02/01/2026, 12:45:05 | 0 | -21.16648, -47.80403 | Rua Goiás, Centro, Ribeirão Preto, São Paulo | Abrir |
| 02/01/2026, 12:45:25 | 13 | -21.16655, -47.80418 | Rua Goiás, Centro, Ribeirão Preto, São Paulo | Abrir |
| 02/01/2026, 12:46:39 | 15 | -21.16549, -47.80550 | Rua Goiás, Centro, Ribeirão Preto, São Paulo | Abrir |
| 02/01/2026, 12:48:39 | 22 | -21.15990, -47.80077 | Rua Paraíba, Centro, Ribeirão Preto, São Paulo | Abrir |
| 02/01/2026, 12:48:45 | 22 | -21.15967, -47.80075 | Rua Pernambuco, Ribeirão Preto, São Paulo | Abrir |
| 02/01/2026, 12:49:11 | 15 | -21.15832, -47.80245 | Rua Coronel Pedro Dias, Ribeirão Preto, São Paulo | Abrir |
| 02/01/2026, 12:49:15 | 21 | -21.15816, -47.80235 | Rua Coronel Pedro Dias, Ribeirão Preto, São Paulo | Abrir |
| 02/01/2026, 12:49:57 | 13 | -21.15709, -47.80112 | Rua Flávio Uchôa, Jardim Palmares, Ribeirão Preto, São Paulo | Abrir |
| 02/01/2026, 12:51:27 | 0 | -21.15736, -47.80071 | Rua Flávio Uchôa, Jardim Palmares, Ribeirão Preto, São Paulo | Abrir |

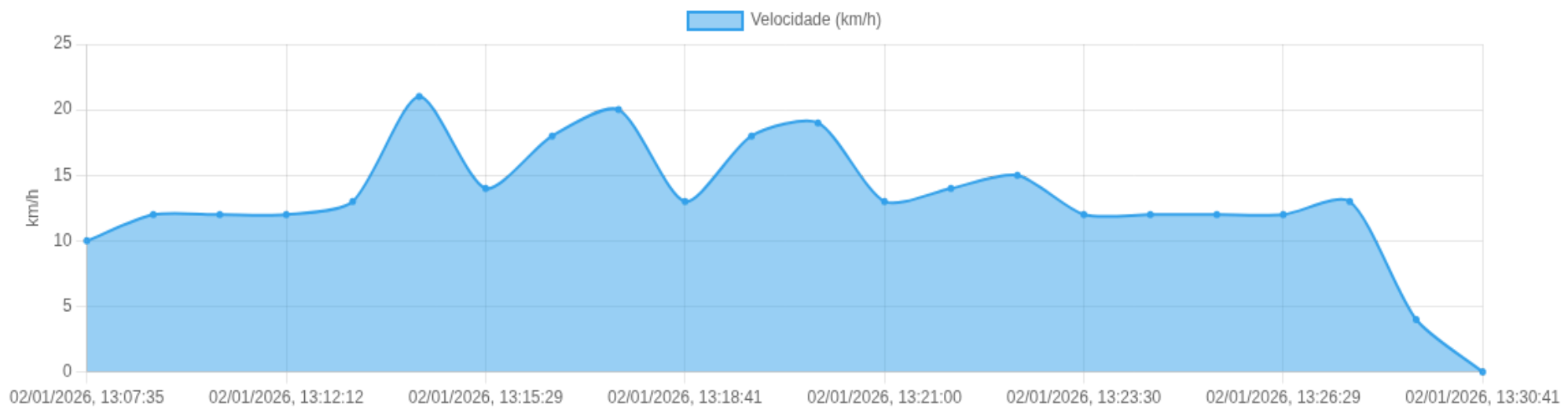
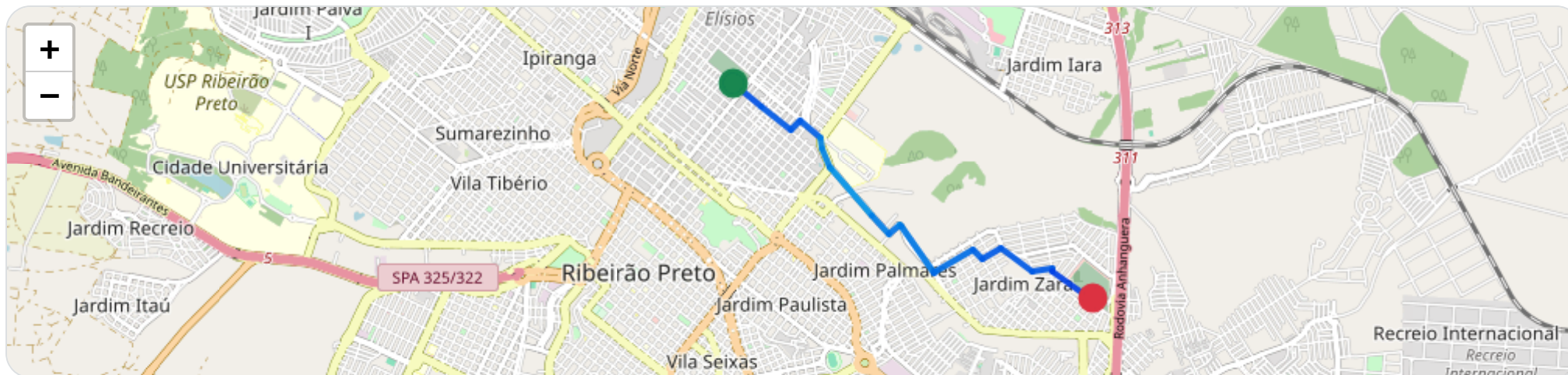
📍 Paradas

| # | Início | Fim | Duração | Endereço | Maps |
|---------------------------|--------|-----|---------|----------|------|
| Nenhuma parada detectada. | | | | | |

Início: 02/01/2026, 13:07:35 **Fim:** 02/01/2026, 13:30:41 **Duração:** 0h 23m **Distância:** 6 km **Vel. Máx:** 21 km/h

► **Partida:** Rua Flávio Uchôa, Jardim Palmares, Ribeirão Preto, São Paulo

■ **Chegada:** Avenida das Lágrimas, Jardim Zara, Ribeirão Preto, São Paulo



☰ **Posições (todas)**

Filtro global aplicado automaticamente

| Data/Hora | Vel. (km/h) | Lat/Lon | Endereço | Link |
|-------------------------|--------------------|-------------------------|---|-----------------------|
| 02/01/2026, 13:07:35 | 10 | -21.15816, -47.79961 | Rua Flávio Uchôa, Jardim Palmares, Ribeirão Preto, São Paulo | Abrir |
| 02/01/2026, 13:09:34 | 12 | -21.16049, -47.79655 | Rua Flávio Uchôa, Jardim Palmares, Ribeirão Preto, São Paulo | Abrir |
| 02/01/2026, 13:11:35 | 12 | -21.16299, -47.79319 | Rua Frei Caneca, Jardim Paulista, Ribeirão Preto, São Paulo | Abrir |
| 02/01/2026, 13:12:12 | 12 | -21.16198, -47.79222 | Avenida Quito Junqueira, Jardim Independência, Ribeirão Preto, São Paulo | Abrir |
| 02/01/2026, 13:13:30 | 13 | -21.16369, -47.79000 | Avenida Quito Junqueira, Jardim Independência, Ribeirão Preto, São Paulo | Abrir |
| 02/01/2026, 13:13:55 | 21 | -21.16492, -47.78990 | Avenida Cavalheiro Paschoal Innechi, Jardim Palmares, Ribeirão Preto, São Paulo | Abrir |
| 02/01/2026, 13:15:29 | 14 | -21.16682, -47.78902 | Avenida Meira Júnior, Jardim Palmares, Ribeirão Preto, São Paulo | Abrir |
| 02/01/2026, 13:15:37 | 18 | -21.16696, -47.78873 | Rua Carlos Augusto Brazão, Jardim Palmares, Ribeirão Preto, São Paulo | Abrir |
| 02/01/2026, 13:17:37 | 20 | -21.17184, -47.78435 | Rua Carlos Augusto Brazão, Jardim Palmares, Ribeirão Preto, São Paulo | Abrir |
| 02/01/2026, 13:18:41 | 13 | -21.17367, -47.78240 | Rua Carlos Augusto Brazão, Jardim Palmares, Ribeirão Preto, São Paulo | Abrir |
| 02/01/2026, 13:19:15 | 18 | -21.17277, -47.78132 | Rua Emílio Favero, Jardim Palmares, Ribeirão Preto, São Paulo | Abrir |
| 02/01/2026, 13:19:19 | 19 | -21.17286, -47.78115 | Rua Emílio Favero, Jardim Palmares, Ribeirão Preto, São Paulo | Abrir |
| 02/01/2026, 13:21:00 | 13 | -21.17768, -47.77742 | Rua Doutor Moraes Lima, Jardim Palmares, Ribeirão Preto, São Paulo | Abrir |

| Data/Hora | Vel. (km/h) | Lat/Lon | Endereço | Link |
|-------------------------|-------------|-------------------------|--|-------|
| 02/01/2026, 13:21:06 | 14 | -21.17759, -47.77723 | Rua Doutor Moraes Lima, Jardim Palmares, Ribeirão Preto, São Paulo | Abrir |
| 02/01/2026, 13:22:37 | 15 | -21.17529, -47.77311 | Rua Doutor Moraes Lima, Jardim Zara, Ribeirão Preto, São Paulo | Abrir |
| 02/01/2026, 13:23:30 | 12 | -21.17632, -47.77213 | Rua Isaias José Ferreira, Jardim Zara, Ribeirão Preto, São Paulo | Abrir |
| 02/01/2026, 13:24:19 | 12 | -21.17519, -47.77002 | Rua Isaias José Ferreira, Jardim Zara, Ribeirão Preto, São Paulo | Abrir |
| 02/01/2026, 13:25:41 | 12 | -21.17745, -47.76662 | Rua Walter Polloni, Jardim Zara, Ribeirão Preto, São Paulo | Abrir |
| 02/01/2026, 13:26:29 | 12 | -21.17720, -47.76449 | Rua José Fanini, Jardim Zara, Ribeirão Preto, São Paulo | Abrir |
| 02/01/2026, 13:26:41 | 13 | -21.17755, -47.76436 | Avenida das Lágrimas, Jardim Zara, Ribeirão Preto, São Paulo | Abrir |
| 02/01/2026, 13:28:40 | 4 | -21.18044, -47.76018 | Avenida das Lágrimas, Jardim Zara, Ribeirão Preto, São Paulo | Abrir |
| 02/01/2026, 13:30:41 | 0 | -21.18023, -47.75999 | Avenida das Lágrimas, Jardim Zara, Ribeirão Preto, São Paulo | Abrir |

Ⓜ Paradas

| # | Início | Fim | Duração | Endereço | Maps |
|---------------------------|--------|-----|---------|----------|------|
| Nenhuma parada detectada. | | | | | |

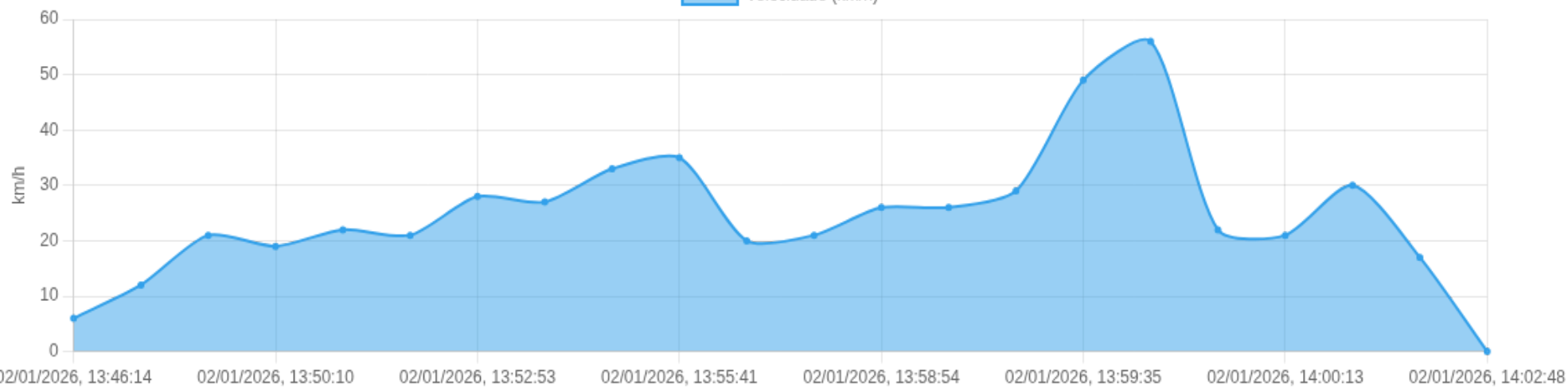
Início: 02/01/2026, 13:46:14 **Fim:** 02/01/2026, 14:02:48 **Duração:** 0h 16m **Distância:** 6 km **Vel. Máx:** 56 km/h

► **Partida:** Avenida das Lágrimas, Jardim Zara, Ribeirão Preto, São Paulo

■ **Chegada:** Rua Goiás, Centro, Ribeirão Preto, São Paulo



Velocidade (km/h)



☰ **Posições (todas)**

Filtro global aplicado automaticamente

| Data/Hora | Vel. (km/h) | Lat/Lon | Endereço | Link |
|----------------------|--------------------|----------------------|---|-----------------------|
| 02/01/2026, 13:46:14 | 6 | -21.17896, -47.76026 | Avenida das Lágrimas, Jardim Zara, Ribeirão Preto, São Paulo | Abrir |
| 02/01/2026, 13:47:49 | 12 | -21.18043, -47.76030 | Avenida das Lágrimas, Jardim Zara, Ribeirão Preto, São Paulo | Abrir |
| 02/01/2026, 13:48:50 | 21 | -21.17742, -47.76440 | Rua José Fanini, Jardim Zara, Ribeirão Preto, São Paulo | Abrir |
| 02/01/2026, 13:50:10 | 19 | -21.17308, -47.76539 | Rua Mário Ignacio, Jardim Zara, Ribeirão Preto, São Paulo | Abrir |
| 02/01/2026, 13:51:22 | 22 | -21.17384, -47.77051 | Rua Francisco José Cerqueira, Jardim Zara, Ribeirão Preto, São Paulo | Abrir |
| 02/01/2026, 13:51:33 | 21 | -21.17343, -47.77084 | Rua Salvador di Fazio Filho, Jardim Zara, Ribeirão Preto, São Paulo | Abrir |
| 02/01/2026, 13:52:53 | 28 | -21.17643, -47.77676 | Rua Francisco Augusto Nunes, Jardim Palmares, Ribeirão Preto, São Paulo | Abrir |
| 02/01/2026, 13:53:38 | 27 | -21.17770, -47.77925 | Rua João Bim, Jardim Palmares, Ribeirão Preto, São Paulo | Abrir |
| 02/01/2026, 13:53:50 | 33 | -21.17761, -47.78028 | Rua João Bim, Jardim Palmares, Ribeirão Preto, São Paulo | Abrir |
| 02/01/2026, 13:55:41 | 35 | -21.17156, -47.78778 | Rua João Bim, Jardim Palmares, Ribeirão Preto, São Paulo | Abrir |
| 02/01/2026, 13:57:34 | 20 | -21.16982, -47.79158 | Rua João Bim, Jardim Paulista, Ribeirão Preto, São Paulo | Abrir |
| 02/01/2026, 13:57:36 | 21 | -21.16983, -47.79163 | Rua João Bim, Jardim Paulista, Ribeirão Preto, São Paulo | Abrir |
| 02/01/2026, 13:58:54 | 26 | -21.17321, -47.79464 | Avenida Meira Júnior, Jardim Paulista, Ribeirão Preto, São Paulo | Abrir |
| 02/01/2026, 13:59:17 | 26 | -21.17378, -47.79507 | Praça da Bíblia, Jardim Paulista, Ribeirão Preto, São Paulo | Abrir |
| 02/01/2026, 13:59:19 | 29 | -21.17379, -47.79521 | Avenida Capitão Salomão, Jardim Paulista, Ribeirão Preto, São Paulo | Abrir |
| 02/01/2026, 13:59:35 | 49 | -21.17278, -47.79655 | Avenida Capitão Salomão, Jardim Paulista, Ribeirão Preto, São Paulo | Abrir |
| 02/01/2026, 13:59:56 | 56 | -21.17135, -47.79918 | Avenida Capitão Salomão, Jardim Paulista, Ribeirão Preto, São Paulo | Abrir |
| 02/01/2026, 14:00:11 | 22 | -21.17038, -47.80075 | Avenida Capitão Salomão, Centro, Ribeirão Preto, São Paulo | Abrir |
| 02/01/2026, 14:00:13 | 21 | -21.17023, -47.80079 | Avenida Capitão Salomão, Centro, Ribeirão Preto, São Paulo | Abrir |
| 02/01/2026, 14:00:25 | 30 | -21.16953, -47.80044 | Rua Goiás, Centro, Ribeirão Preto, São Paulo | Abrir |
| 02/01/2026, 14:02:24 | 17 | -21.16669, -47.80399 | Rua Goiás, Centro, Ribeirão Preto, São Paulo | Abrir |
| 02/01/2026, 14:02:48 | 0 | -21.16649, -47.80405 | Rua Goiás, Centro, Ribeirão Preto, São Paulo | Abrir |

Ⓜ Paradas

| # | Início | Fim | Duração | Endereço | Maps |
|---------------------------|--------|-----|---------|----------|------|
| Nenhuma parada detectada. | | | | | |

☐ Viagem #16 02/01/2026, 14:31:20 → 02/01/2026, 14:38:13

Dist: 1 km

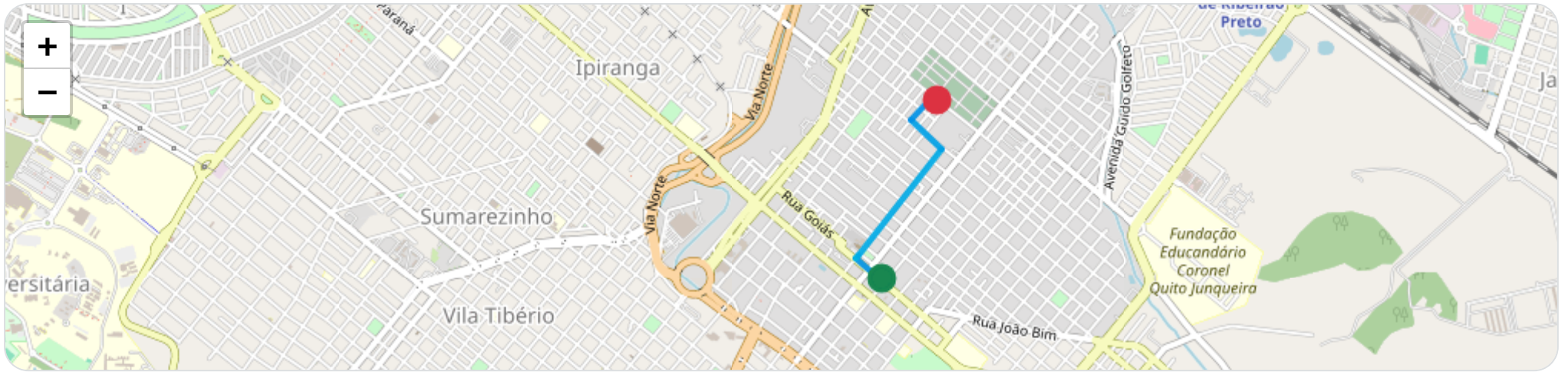
Duração: 0h 6m

V. Máx: 28 km/h

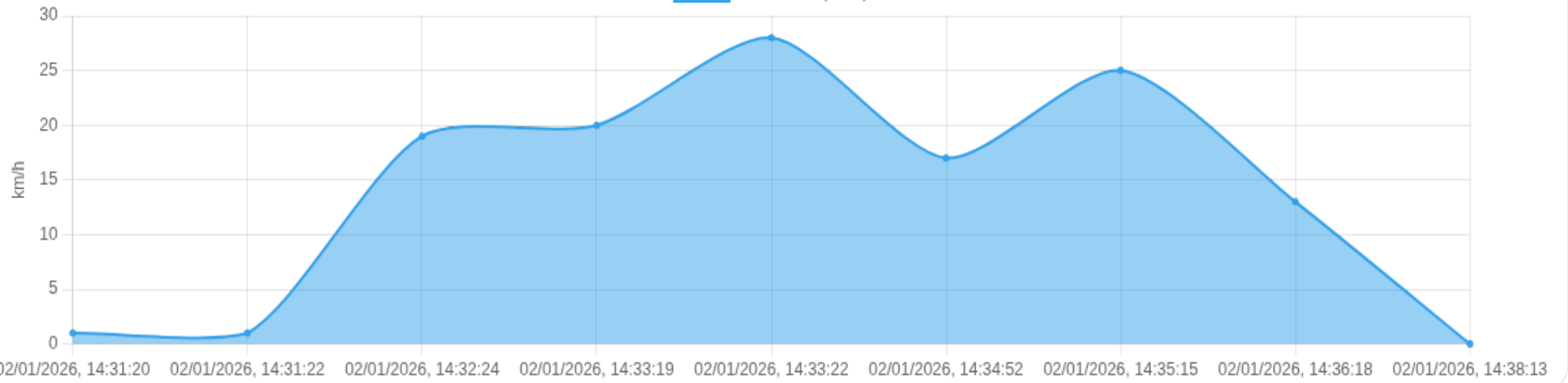
Início: 02/01/2026, 14:31:20 **Fim:** 02/01/2026, 14:38:13 **Duração:** 0h 6m **Distância:** 1 km **Vel. Máx:** 28 km/h

► **Partida:** Rua Goiás, Centro, Ribeirão Preto, São Paulo

■ **Chegada:** Rua Flávio Uchôa, Jardim Palmares, Ribeirão Preto, São Paulo



Velocidade (km/h)



☰ **Posições (todas)**

Filtro global aplicado automaticamente

| Data/Hora | Vel. (km/h) | Lat/Lon | Endereço | Link |
|----------------------|-------------|----------------------|--|-------|
| 02/01/2026, 14:31:20 | 1 | -21.16649, -47.80405 | Rua Goiás, Centro, Ribeirão Preto, São Paulo | Abrir |
| 02/01/2026, 14:31:22 | 1 | -21.16649, -47.80405 | Rua Goiás, Centro, Ribeirão Preto, São Paulo | Abrir |
| 02/01/2026, 14:32:24 | 19 | -21.16656, -47.80419 | Rua Goiás, Centro, Ribeirão Preto, São Paulo | Abrir |
| 02/01/2026, 14:33:19 | 20 | -21.16547, -47.80551 | Rua Paraíba, Centro, Ribeirão Preto, São Paulo | Abrir |
| 02/01/2026, 14:33:22 | 28 | -21.16532, -47.80539 | Rua Paraíba, Centro, Ribeirão Preto, São Paulo | Abrir |
| 02/01/2026, 14:34:52 | 17 | -21.15975, -47.80071 | Rua Pernambuco, Ribeirão Preto, São Paulo | Abrir |
| 02/01/2026, 14:35:15 | 25 | -21.15827, -47.80243 | Rua Coronel Pedro Dias, Ribeirão Preto, São Paulo | Abrir |
| 02/01/2026, 14:36:18 | 13 | -21.15702, -47.80124 | Rua Flávio Uchôa, Jardim Palmares, Ribeirão Preto, São Paulo | Abrir |
| 02/01/2026, 14:38:13 | 0 | -21.15723, -47.80096 | Rua Flávio Uchôa, Jardim Palmares, Ribeirão Preto, São Paulo | Abrir |

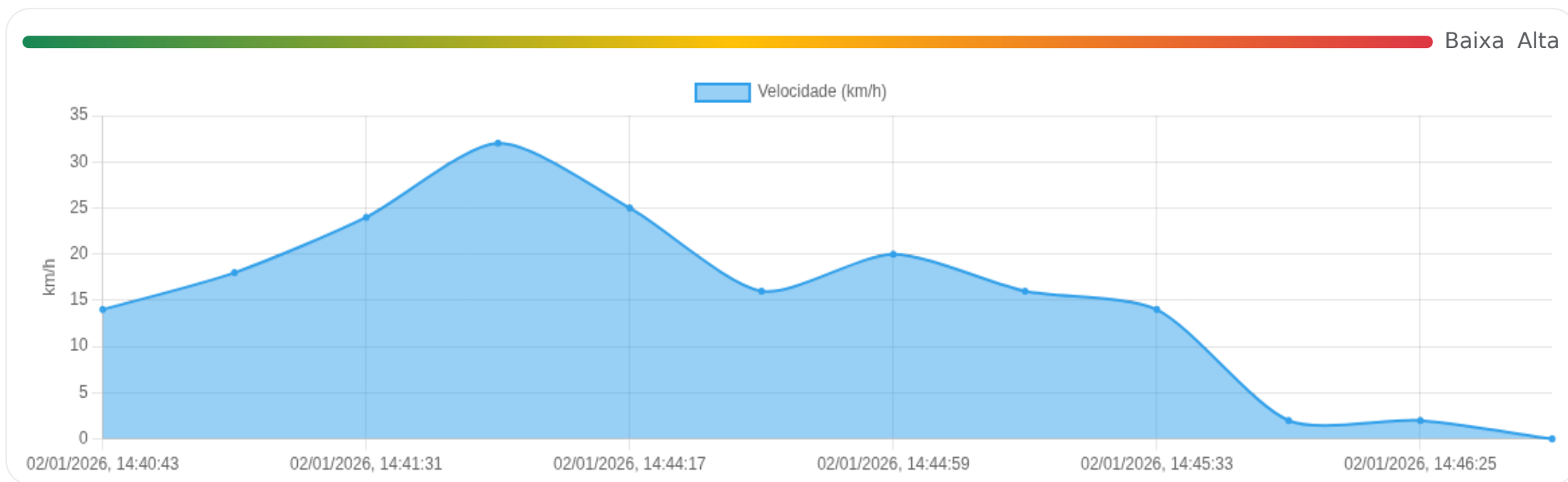
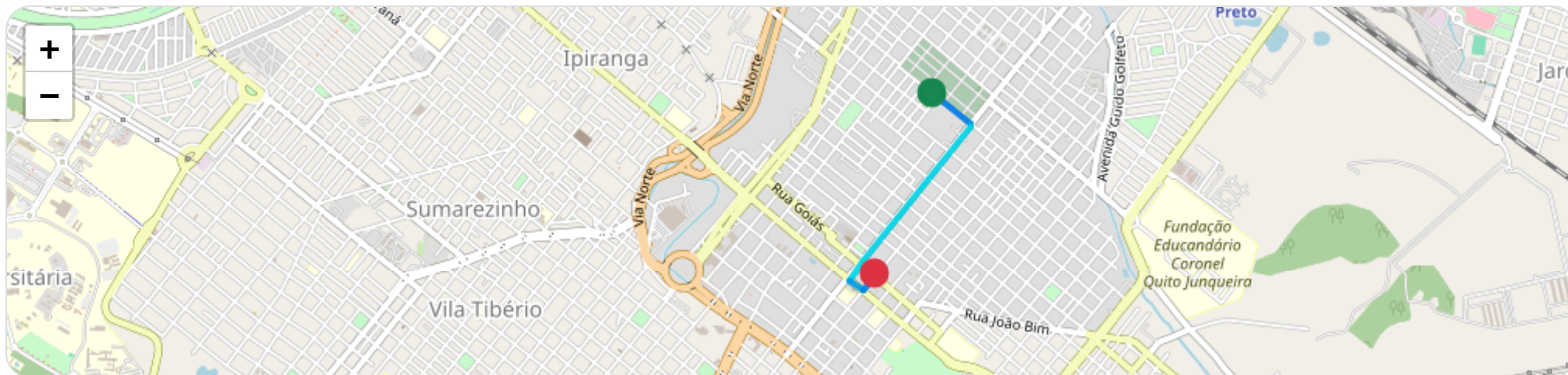
Ⓜ Paradas

| # | Início | Fim | Duração | Endereço | Maps |
|---------------------------|--------|-----|---------|----------|------|
| Nenhuma parada detectada. | | | | | |

Início: 02/01/2026, 14:40:43 **Fim:** 02/01/2026, 14:49:34 **Duração:** 0h 8m **Distância:** 2 km **Vel. Máx:** 32 km/h

► **Partida:** Rua Flávio Uchôa, Jardim Palmares, Ribeirão Preto, São Paulo

■ **Chegada:** Rua Goiás, Centro, Ribeirão Preto, São Paulo



☰ **Posições (todas)**

Filtro global aplicado automaticamente

| Data/Hora | Vel. (km/h) | Lat/Lon | Endereço | Link |
|----------------------|-------------|----------------------|--|-------|
| 02/01/2026, 14:40:43 | 14 | -21.15727, -47.80084 | Rua Flávio Uchôa, Jardim Palmares, Ribeirão Preto, São Paulo | Abrir |
| 02/01/2026, 14:41:29 | 18 | -21.15891, -47.79869 | Avenida Saudade, Ribeirão Preto, São Paulo | Abrir |
| 02/01/2026, 14:41:31 | 24 | -21.15902, -47.79871 | Avenida Saudade, Ribeirão Preto, São Paulo | Abrir |
| 02/01/2026, 14:43:30 | 32 | -21.16591, -47.80464 | Avenida Saudade, Centro, Ribeirão Preto, São Paulo | Abrir |
| 02/01/2026, 14:44:17 | 25 | -21.16694, -47.80535 | Rua Capitão Salomão, Centro, Ribeirão Preto, São Paulo | Abrir |
| 02/01/2026, 14:44:57 | 16 | -21.16747, -47.80464 | Rua Capitão Salomão, Centro, Ribeirão Preto, São Paulo | Abrir |
| 02/01/2026, 14:44:59 | 20 | -21.16746, -47.80456 | Rua São Paulo, Centro, Ribeirão Preto, São Paulo | Abrir |
| 02/01/2026, 14:45:31 | 16 | -21.16679, -47.80400 | Rua São Paulo, Centro, Ribeirão Preto, São Paulo | Abrir |
| 02/01/2026, 14:45:33 | 14 | -21.16672, -47.80401 | Rua Goiás, Centro, Ribeirão Preto, São Paulo | Abrir |
| 02/01/2026, 14:46:19 | 2 | -21.16653, -47.80401 | Rua Goiás, Centro, Ribeirão Preto, São Paulo | Abrir |
| 02/01/2026, 14:46:25 | 2 | -21.16653, -47.80401 | Rua Goiás, Centro, Ribeirão Preto, São Paulo | Abrir |
| 02/01/2026, 14:49:34 | 0 | -21.16653, -47.80401 | Rua Goiás, Centro, Ribeirão Preto, São Paulo | Abrir |

📍 Paradas

| # | Início | Fim | Duração | Endereço | Maps |
|---------------------------|--------|-----|---------|----------|------|
| Nenhuma parada detectada. | | | | | |

Viagem #18 02/01/2026, 15:42:07 → 02/01/2026, 15:46:31

Dist: 1 km

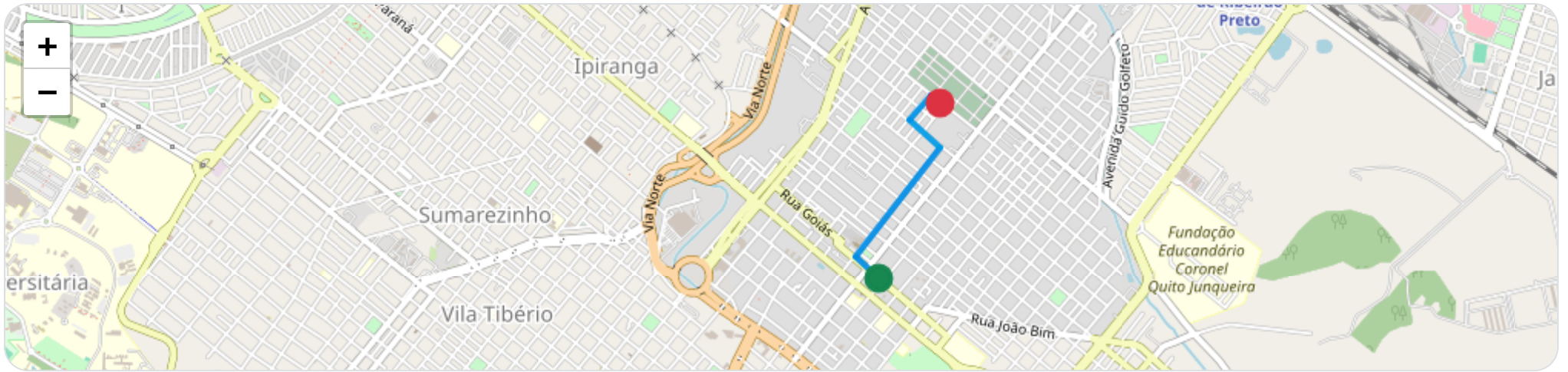
Duração: 0h 4m

V. Máx: 25 km/h

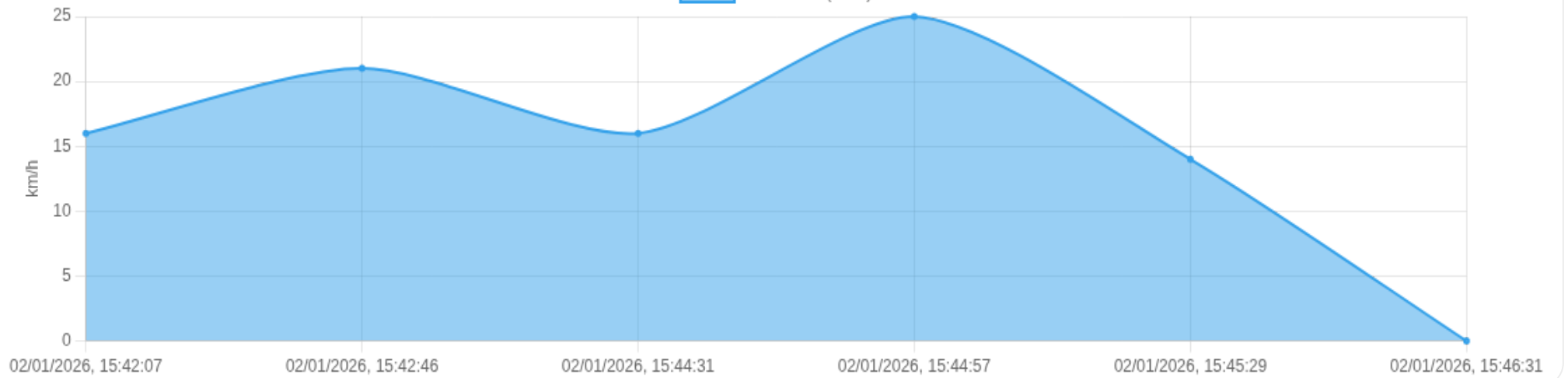
Início: 02/01/2026, 15:42:07 **Fim:** 02/01/2026, 15:46:31 **Duração:** 0h 4m **Distância:** 1 km **Vel. Máx:** 25 km/h

► **Partida:** Rua Goiás, Centro, Ribeirão Preto, São Paulo

■ **Chegada:** Rua Flávio Uchôa, Jardim Palmares, Ribeirão Preto, São Paulo



Velocidade (km/h)



☰ **Posições (todas)**

Filtro global aplicado automaticamente

| Data/Hora | Vel. (km/h) | Lat/Lon | Endereço | Link |
|----------------------|-------------|----------------------|--|-------|
| 02/01/2026, 15:42:07 | 16 | -21.16655, -47.80416 | Rua Goiás, Centro, Ribeirão Preto, São Paulo | Abrir |
| 02/01/2026, 15:42:46 | 21 | -21.16544, -47.80546 | Rua Paraíba, Centro, Ribeirão Preto, São Paulo | Abrir |
| 02/01/2026, 15:44:31 | 16 | -21.15977, -47.80070 | Rua Paraíba, Centro, Ribeirão Preto, São Paulo | Abrir |
| 02/01/2026, 15:44:57 | 25 | -21.15831, -47.80245 | Rua Coronel Pedro Dias, Ribeirão Preto, São Paulo | Abrir |
| 02/01/2026, 15:45:29 | 14 | -21.15705, -47.80122 | Rua Flávio Uchôa, Jardim Palmares, Ribeirão Preto, São Paulo | Abrir |
| 02/01/2026, 15:46:31 | 0 | -21.15741, -47.80073 | Rua Flávio Uchôa, Jardim Palmares, Ribeirão Preto, São Paulo | Abrir |

Ⓜ Paradas

| # | Início | Fim | Duração | Endereço | Maps |
|---------------------------|--------|-----|---------|----------|------|
| Nenhuma parada detectada. | | | | | |

Viagem #19

02/01/2026, 16:05:31 → 02/01/2026, 16:17:45

Dist: 2 km

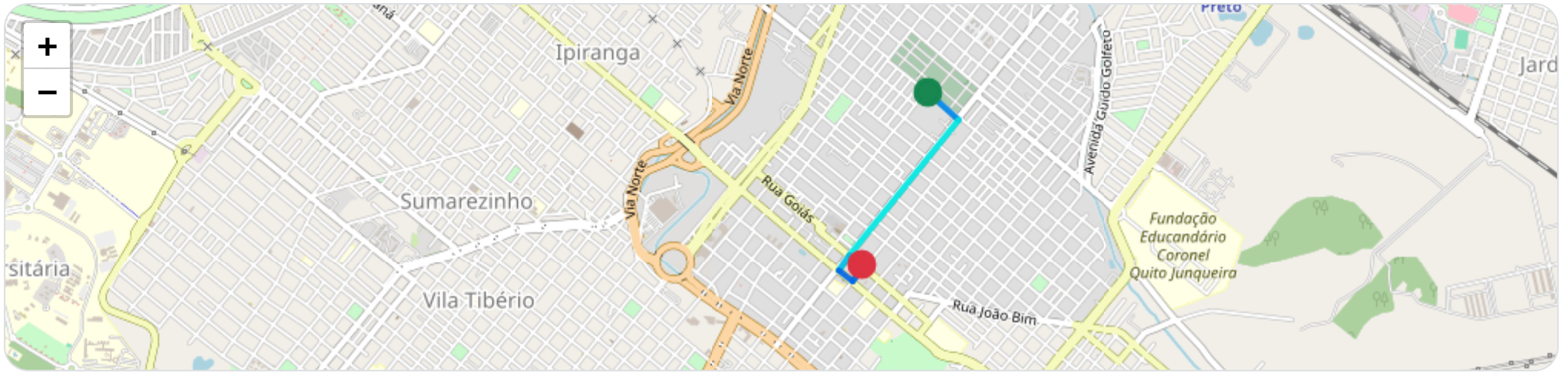
Duração: 0h 12m

V. Máx: 38 km/h

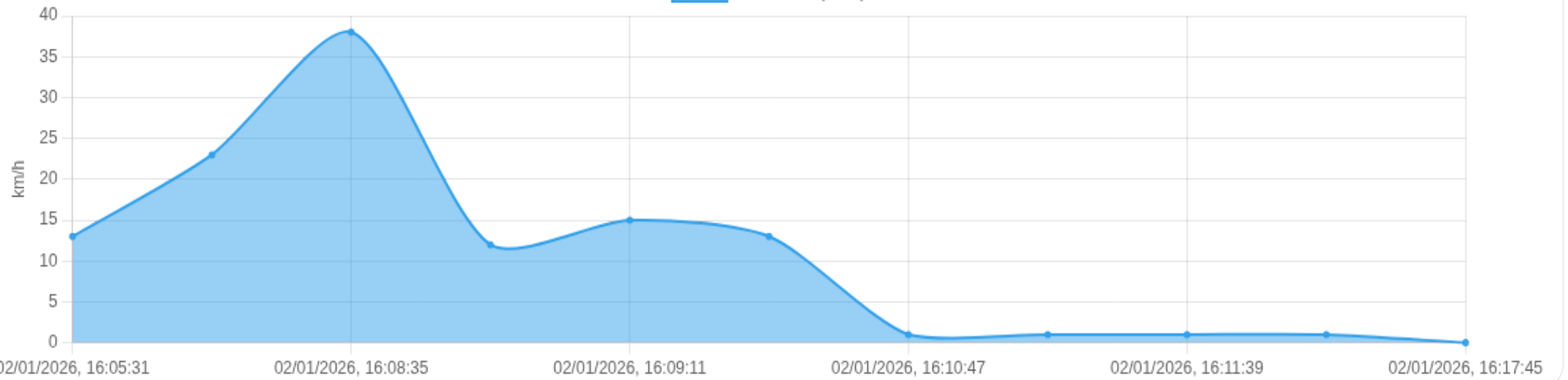
Início: 02/01/2026, 16:05:31 **Fim:** 02/01/2026, 16:17:45 **Duração:** 0h 12m **Distância:** 2 km **Vel. Máx:** 38 km/h

► **Partida:** Rua Flávio Uchôa, Jardim Palmares, Ribeirão Preto, São Paulo

■ **Chegada:** Rua Goiás, Centro, Ribeirão Preto, São Paulo



Velocidade (km/h)



☰ **Posições (todas)**

Filtro global aplicado automaticamente

| Data/Hora | Vel. (km/h) | Lat/Lon | Endereço | Link |
|----------------------|-------------|----------------------|--|-----------------------|
| 02/01/2026, 16:05:31 | 13 | -21.15760, -47.80043 | Rua Flávio Uchôa, Jardim Palmares, Ribeirão Preto, São Paulo | Abrir |
| 02/01/2026, 16:06:45 | 23 | -21.15901, -47.79871 | Avenida Saudade, Ribeirão Preto, São Paulo | Abrir |
| 02/01/2026, 16:08:35 | 38 | -21.16609, -47.80478 | Rua Goiás, Centro, Ribeirão Preto, São Paulo | Abrir |
| 02/01/2026, 16:08:53 | 12 | -21.16686, -47.80538 | Rua Capitão Salomão, Centro, Ribeirão Preto, São Paulo | Abrir |
| 02/01/2026, 16:09:11 | 15 | -21.16745, -47.80460 | Rua São Paulo, Centro, Ribeirão Preto, São Paulo | Abrir |
| 02/01/2026, 16:09:38 | 13 | -21.16672, -47.80401 | Rua Goiás, Centro, Ribeirão Preto, São Paulo | Abrir |
| 02/01/2026, 16:10:47 | 1 | -21.16653, -47.80408 | Rua Goiás, Centro, Ribeirão Preto, São Paulo | Abrir |
| 02/01/2026, 16:10:54 | 1 | -21.16653, -47.80408 | Rua Goiás, Centro, Ribeirão Preto, São Paulo | Abrir |
| 02/01/2026, 16:11:39 | 1 | -21.16653, -47.80408 | Rua Goiás, Centro, Ribeirão Preto, São Paulo | Abrir |
| 02/01/2026, 16:14:40 | 1 | -21.16653, -47.80408 | Rua Goiás, Centro, Ribeirão Preto, São Paulo | Abrir |
| 02/01/2026, 16:17:45 | 0 | -21.16653, -47.80408 | Rua Goiás, Centro, Ribeirão Preto, São Paulo | Abrir |

📍 Paradas

| # | Início | Fim | Duração | Endereço | Maps |
|---------------------------|--------|-----|---------|----------|------|
| Nenhuma parada detectada. | | | | | |

Gerado em 06/01/2026, 10:59:55