

Dispositivo

**09. RFI4E20**

Período

**03/01/2026,  
21:00:00 →  
10/01/2026,  
20:59:00**

Viagens

**22**

Distância total

**141 km**

Velocidade média

**7 km/h**

Velocidade máxima

**112 km/h**

## ⚡ Resumo executivo

↕ **Movendo: 41%**

⏸ **Parado: 59%**

🚗 **>80: 3%**

⚠ **>100: 1%**

Pico de velocidade

**110 km/h**

04/01/2026, 10:21:54

Horário com mais movimento

**09:00**

Baseado em densidade de pontos

Parada mais longa

—  
—

Risco do período

**Alto**

Estimativa por excesso/volume

## ⚠ Eventos críticos do período

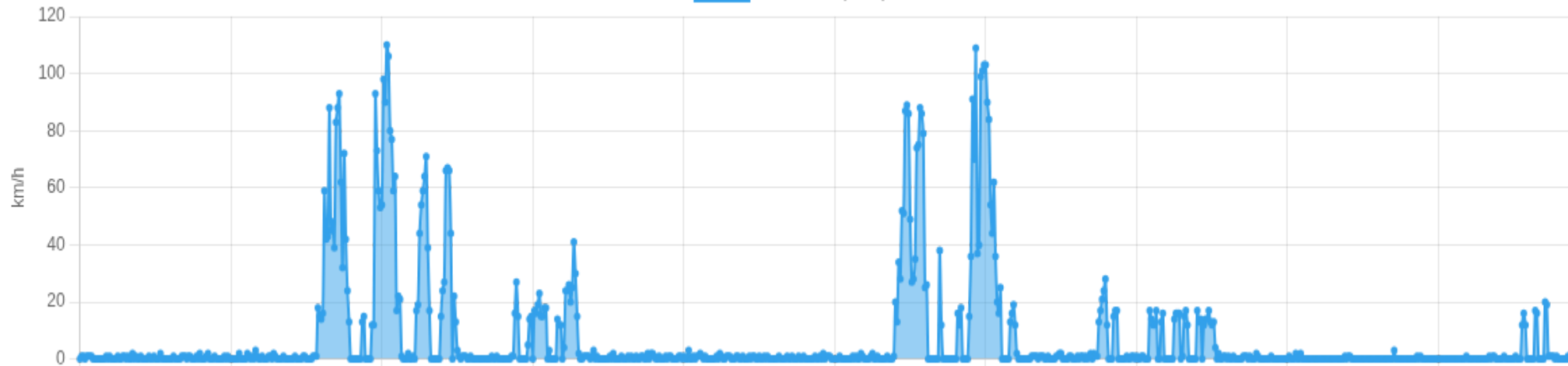
Excessos acima de 100 km/h + paradas longas

Tipo	Quando	Valor	Endereço	Mapa
<b>Excesso</b>	04/01/2026, 10:21:54	<b>110 km/h</b>	—	Abrir
<b>Excesso</b>	04/01/2026, 10:22:35	<b>106 km/h</b>	—	Abrir
<b>Excesso</b>	05/01/2026, 09:12:37	<b>109 km/h</b>	—	Abrir
<b>Excesso</b>	05/01/2026, 09:14:51	<b>101 km/h</b>	—	Abrir
<b>Excesso</b>	05/01/2026, 09:16:05	<b>103 km/h</b>	—	Abrir
<b>Excesso</b>	05/01/2026, 09:17:17	<b>103 km/h</b>	—	Abrir

## 👁️ Velocidade (visão geral)

limite: 100 km/h

Velocidade (km/h)



03/01/2026, 21:47:03 04/01/2026, 05:14:44 04/01/2026, 10:18:43 04/01/2026, 15:01:05 04/01/2026, 21:17:55 05/01/2026, 04:46:17 05/01/2026, 09:17:17 05/01/2026, 16:42:49 05/01/2026, 21:56:52 06/01/2026, 05:26:27

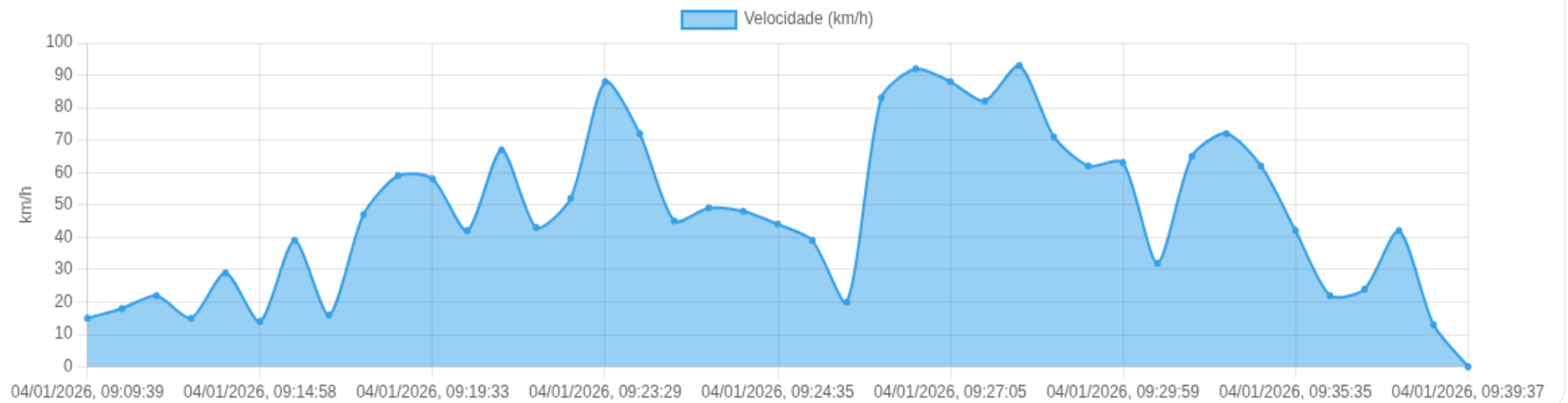
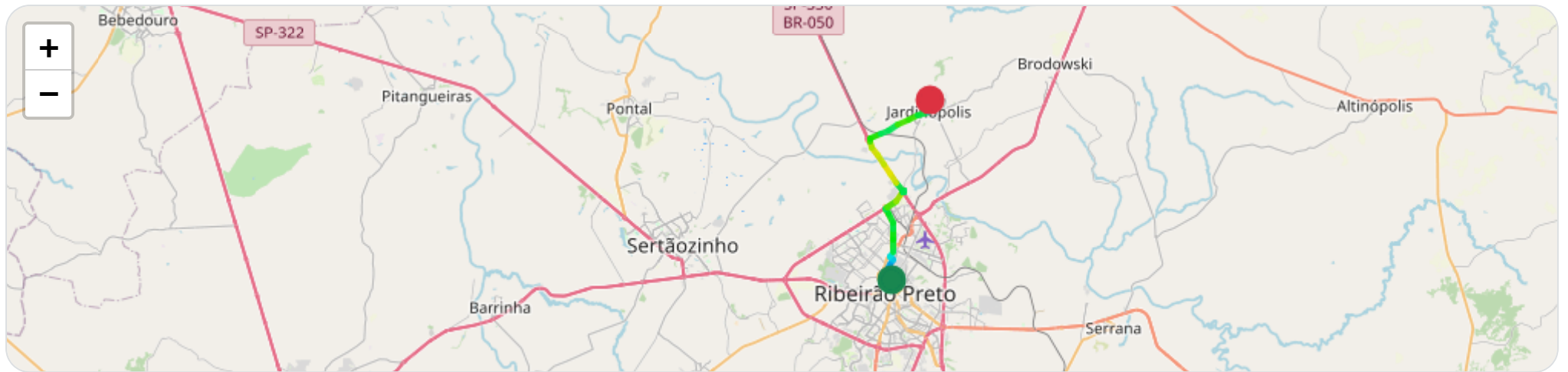
- 0-60
- 60- 100
- > 100

Clique em um ponto (no navegador) para abrir a posição no mapa.

**Início:** 04/01/2026, 09:09:39 **Fim:** 04/01/2026, 09:39:37 **Duração:** 0h 29m **Distância:** 23 km **Vel. Máx:** 93 km/h

► **Partida:** Rua Goiás, Centro, Ribeirão Preto, São Paulo

■ **Chegada:** Avenida Prefeito Newton Reis, Conjunto Habitacional Humberto de S. Pereira Lima, Jardinópolis, São Paulo



☰ **Posições (todas)**

Filtro global aplicado automaticamente

<b>Data/Hora</b>	<b>Vel. (km/h)</b>	<b>Lat/Lon</b>	<b>Endereço</b>	<b>Link</b>
04/01/2026, 09:09:39	<b>15</b>	-21.16649, -47.80422	Rua Goiás, Centro, Ribeirão Preto, São Paulo	<a href="#">Abrir</a>
04/01/2026, 09:10:45	<b>18</b>	-21.16479, -47.80624	Rua Goiás, Ipiranga, Ribeirão Preto, São Paulo	<a href="#">Abrir</a>
04/01/2026, 09:10:49	<b>22</b>	-21.16460, -47.80630	Rua Goiás, Ipiranga, Ribeirão Preto, São Paulo	<a href="#">Abrir</a>
04/01/2026, 09:12:11	<b>15</b>	-21.16171, -47.80986	Rua Silveira Martins, Ipiranga, Ribeirão Preto, São Paulo	<a href="#">Abrir</a>
04/01/2026, 09:13:51	<b>29</b>	-21.15367, -47.80545	Avenida Marechal Costa e Silva, Ipiranga, Ribeirão Preto, São Paulo	<a href="#">Abrir</a>
04/01/2026, 09:14:58	<b>14</b>	-21.14934, -47.80328	Avenida Marechal Costa e Silva, Ipiranga, Ribeirão Preto, São Paulo	<a href="#">Abrir</a>
04/01/2026, 09:15:51	<b>39</b>	-21.14780, -47.80528	Rua Aliados, Ipiranga, Ribeirão Preto, São Paulo	<a href="#">Abrir</a>
04/01/2026, 09:16:12	<b>16</b>	-21.14741, -47.80574	Rua Aliados, Ipiranga, Ribeirão Preto, São Paulo	<a href="#">Abrir</a>
04/01/2026, 09:17:18	<b>47</b>	-21.14314, -47.80225	Via Norte, Ipiranga, Ribeirão Preto, São Paulo	<a href="#">Abrir</a>
04/01/2026, 09:18:21	<b>59</b>	-21.13378, -47.80341	Via Norte, Jardim Marincek, Ribeirão Preto, São Paulo	<a href="#">Abrir</a>
04/01/2026, 09:19:33	<b>58</b>	-21.12452, -47.80252	Via Norte, Jardim Marincek, Ribeirão Preto, São Paulo	<a href="#">Abrir</a>
04/01/2026, 09:20:45	<b>42</b>	-21.11878, -47.80248	Via Norte, Adelino Simioni, Ribeirão Preto, São Paulo	<a href="#">Abrir</a>
04/01/2026, 09:21:47	<b>67</b>	-21.11106, -47.80765	Avenida Governador Mário Covas, Adelino Simioni, Ribeirão Preto, São Paulo	<a href="#">Abrir</a>

Data/Hora	Vel. (km/h)	Lat/Lon	Endereço	Link
04/01/2026, 09:22:19	43	-21.10703, -47.80998	Rodovia Alexandre Balbo, Distrito Industrial, Ribeirão Preto, São Paulo	Abrir
04/01/2026, 09:22:34	52	-21.10602, -47.80837	Rodovia Alexandre Balbo, Distrito Industrial, Ribeirão Preto, São Paulo	Abrir
04/01/2026, 09:23:29	88	-21.10071, -47.80002	Rodovia Alexandre Balbo, Distrito Industrial, Ribeirão Preto, São Paulo	Abrir
04/01/2026, 09:24:11	72	-21.09314, -47.79461	SP-328, Distrito Industrial, Ribeirão Preto, São Paulo	Abrir
04/01/2026, 09:24:21	45	-21.09207, -47.79373	Estrada Estadual SP-328, Distrito Industrial, Ribeirão Preto, São Paulo	Abrir
04/01/2026, 09:24:25	49	-21.09215, -47.79324	Estrada Estadual SP-328, Distrito Industrial, Ribeirão Preto, São Paulo	Abrir
04/01/2026, 09:24:29	48	-21.09255, -47.79297	Estrada Estadual SP-328, Distrito Industrial, Ribeirão Preto, São Paulo	Abrir
04/01/2026, 09:24:35	44	-21.09323, -47.79305	Rodovia Anhanguera, Condomínio Balneário Recreativa, Ribeirão Preto, São Paulo	Abrir
04/01/2026, 09:24:39	39	-21.09349, -47.79338	Rodovia Anhanguera, Condomínio Balneário Recreativa, Ribeirão Preto, São Paulo	Abrir
04/01/2026, 09:24:45	20	-21.09344, -47.79384	Rodovia Anhanguera, Condomínio Balneário Recreativa, Ribeirão Preto, São Paulo	Abrir
04/01/2026, 09:25:43	83	-21.08548, -47.79965	Rodovia Anhanguera, Distrito Industrial, Ribeirão Preto, São Paulo	Abrir
04/01/2026, 09:26:25	92	-21.07790, -47.80529	Rodovia Anhanguera, Distrito Industrial, Ribeirão Preto, São Paulo	Abrir
04/01/2026, 09:27:05	88	-21.07060, -47.81125	Rodovia Anhanguera, Distrito Industrial, Ribeirão Preto, São Paulo	Abrir

Data/Hora	Vel. (km/h)	Lat/Lon	Endereço	Link
04/01/2026, 09:27:49	82	-21.06324, -47.81729	Rodovia Anhanguera, Jardinópolis, São Paulo	<a href="#">Abrir</a>
04/01/2026, 09:28:30	93	-21.05579, -47.82243	Rodovia Anhanguera, Jardinópolis, São Paulo	<a href="#">Abrir</a>
04/01/2026, 09:28:55	71	-21.05107, -47.82413	Estrada da Matinha, Jardinópolis, São Paulo	<a href="#">Abrir</a>
04/01/2026, 09:29:09	62	-21.04906, -47.82292	SPA 327/330, Jardinópolis, São Paulo	<a href="#">Abrir</a>
04/01/2026, 09:29:59	63	-21.04522, -47.81423	SPA 327/330, Jardinópolis, São Paulo	<a href="#">Abrir</a>
04/01/2026, 09:30:54	32	-21.04197, -47.80739	SPA 327/330, Jardinópolis, São Paulo	<a href="#">Abrir</a>
04/01/2026, 09:32:01	65	-21.03770, -47.79846	Rodovia Doutor Arthur Costacurta, Jardinópolis, São Paulo	<a href="#">Abrir</a>
04/01/2026, 09:32:55	72	-21.03357, -47.78957	Rodovia Doutor Arthur Costacurta, Jardinópolis, São Paulo	<a href="#">Abrir</a>
04/01/2026, 09:34:01	62	-21.02953, -47.78080	Rodovia Doutor Arthur Costacurta, Jardinópolis, São Paulo	<a href="#">Abrir</a>
04/01/2026, 09:35:35	42	-21.02638, -47.77175	Avenida Belarmino Pereira de Oliveira, Jardinópolis, São Paulo	<a href="#">Abrir</a>
04/01/2026, 09:35:58	22	-21.02574, -47.76994	Jardinópolis, São Paulo	<a href="#">Abrir</a>
04/01/2026, 09:36:00	24	-21.02568, -47.76995	Jardinópolis, São Paulo	<a href="#">Abrir</a>
04/01/2026, 09:36:29	42	-21.02317, -47.77086	Avenida Prefeito Newton Reis, Jardinópolis, São Paulo	<a href="#">Abrir</a>

Data/Hora	Vel. (km/h)	Lat/Lon	Endereço	Link
04/01/2026, 09:38:11	13	-21.01654, -47.77028	Avenida Prefeito Newton Reis, Conjunto Habitacional Humberto de S. Pereira Lima, Jardinópolis, São Paulo	Abrir
04/01/2026, 09:39:37	0	-21.01710, -47.77059	Avenida Prefeito Newton Reis, Conjunto Habitacional Humberto de S. Pereira Lima, Jardinópolis, São Paulo	Abrir

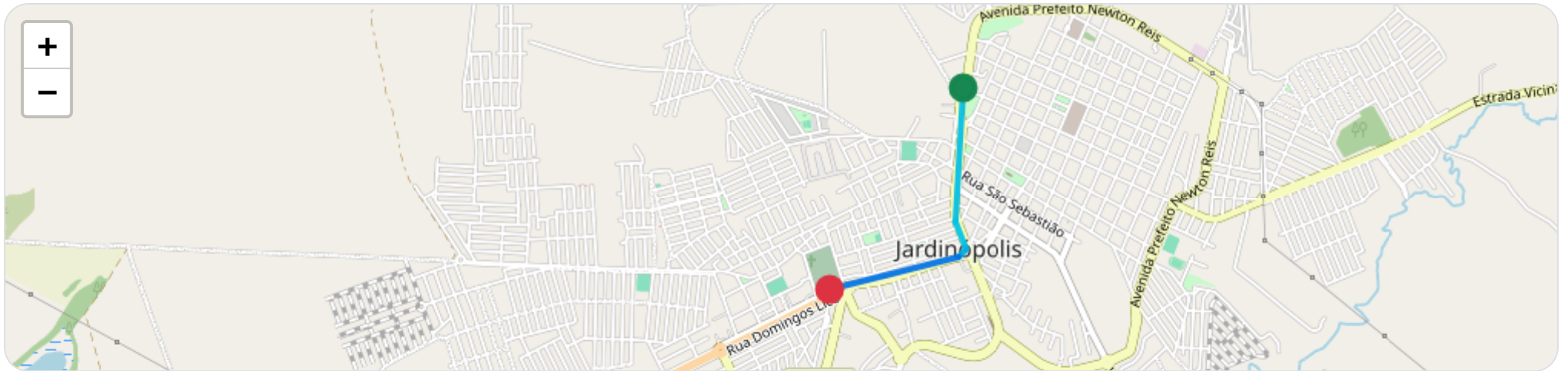
### Ⓜ Paradas

#	Início	Fim	Duração	Endereço	Maps
Nenhuma parada detectada.					

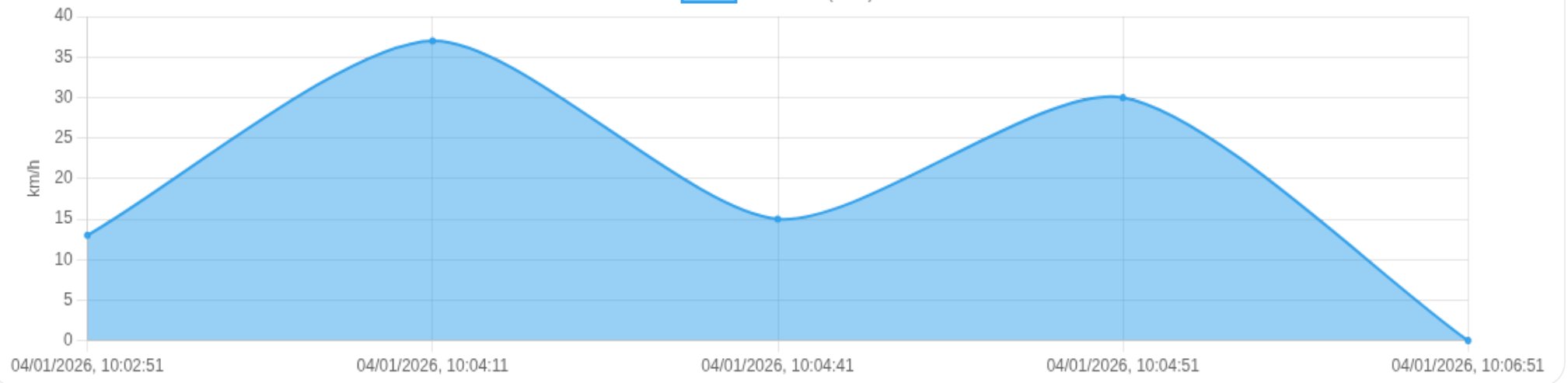
**Início:** 04/01/2026, 10:02:51 **Fim:** 04/01/2026, 10:06:51 **Duração:** 0h 4m **Distância:** 2 km **Vel. Máx:** 37 km/h

► **Partida:** Avenida Prefeito Newton Reis, Conjunto Habitacional Humberto de S. Pereira Lima, Jardinópolis, São Paulo

■ **Chegada:** Avenida Belarmino Pereira de Oliveira, Jardinópolis, São Paulo



Velocidade (km/h)



☰ **Posições (todas)**

Filtro global aplicado automaticamente

Data/Hora	Vel. (km/h)	Lat/Lon	Endereço	Link
04/01/2026, 10:02:51	13	-21.01719, -47.77045	Avenida Prefeito Newton Reis, Conjunto Habitacional Humberto de S. Pereira Lima, Jardinópolis, São Paulo	Abrir
04/01/2026, 10:04:11	37	-21.02418, -47.77085	Avenida Prefeito Newton Reis, Jardinópolis, São Paulo	Abrir
04/01/2026, 10:04:41	15	-21.02562, -47.77028	Avenida Prefeito Newton Reis, Jardinópolis, São Paulo	Abrir
04/01/2026, 10:04:51	30	-21.02599, -47.77074	Avenida Belarmino Pereira de Oliveira, Jardinópolis, São Paulo	Abrir
04/01/2026, 10:06:51	0	-21.02771, -47.77789	Avenida Belarmino Pereira de Oliveira, Jardinópolis, São Paulo	Abrir

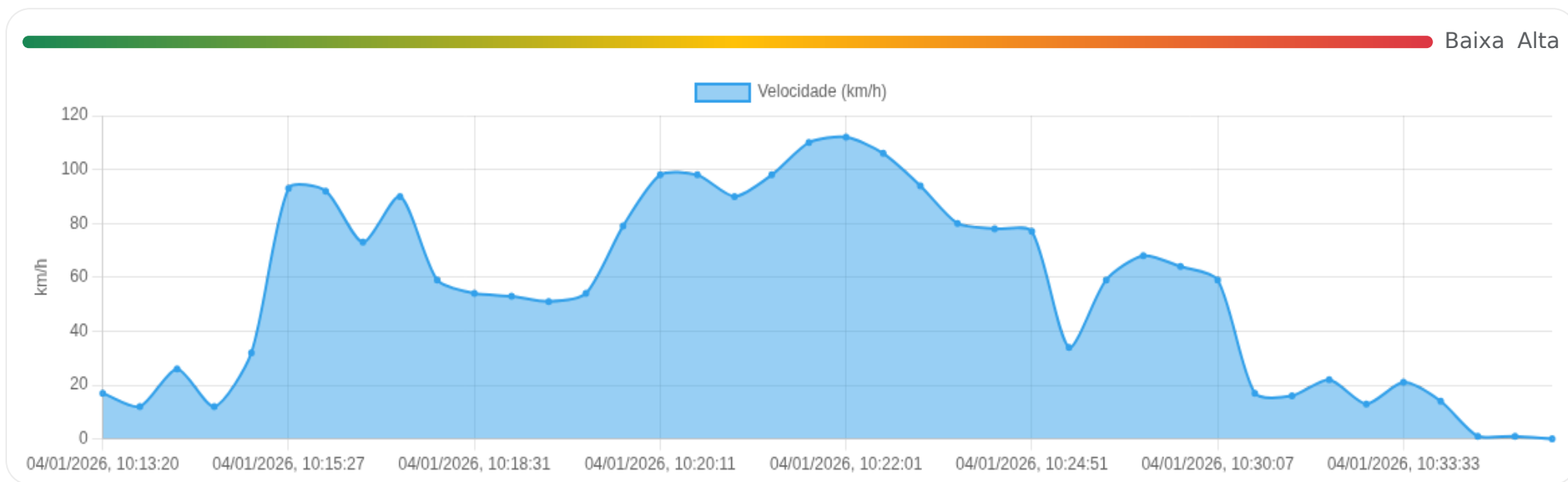
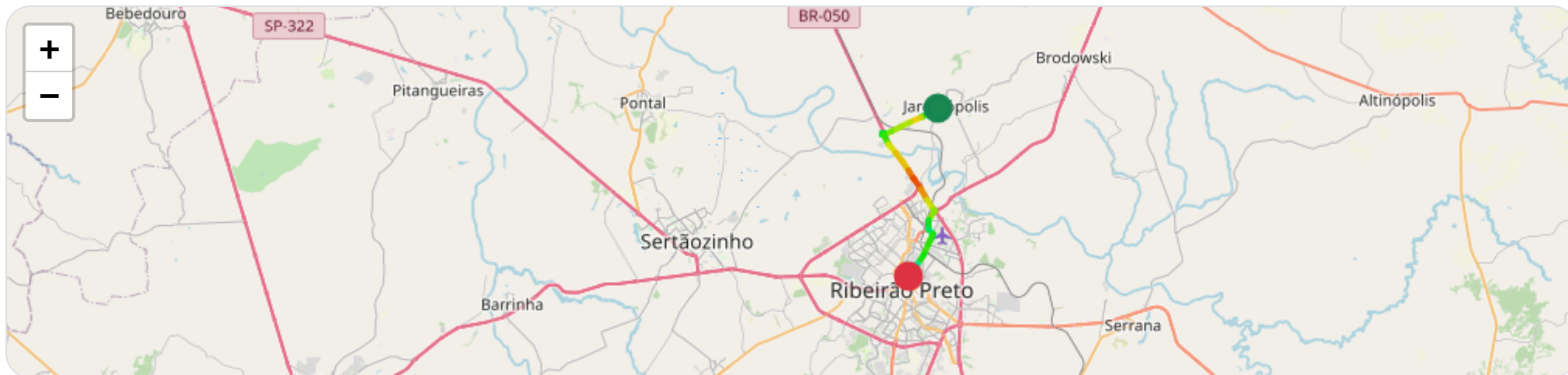
## ⓘ Paradas

#	Início	Fim	Duração	Endereço	Maps
Nenhuma parada detectada.					

**Início:** 04/01/2026, 10:13:20 **Fim:** 04/01/2026, 10:36:15 **Duração:** 0h 22m **Distância:** 22 km **Vel. Máx:** 112 km/h

► **Partida:** Avenida Belarmino Pereira de Oliveira, Jardimópolis, São Paulo














■ **Chegada:** Rua Goiás, Centro, Ribeirão Preto, São Paulo
















☰ **Posições (todas)**

Filtro global aplicado automaticamente

Data/Hora	Vel. (km/h)	Lat/Lon	Endereço	Link
04/01/2026, 10:13:20	17	-21.02780, -47.77803	Avenida Belarmino Pereira de Oliveira, Jardinópolis, São Paulo	Abrir
04/01/2026, 10:13:47	12	-21.02814, -47.77867	Rua da Saudade, Jardinópolis, São Paulo	Abrir
04/01/2026, 10:13:53	26	-21.02837, -47.77867	Rodovia Doutor Arthur Costacurta, Jardinópolis, São Paulo	Abrir
04/01/2026, 10:14:32	12	-21.03073, -47.78375	Rodovia Doutor Arthur Costacurta, Jardinópolis, São Paulo	Abrir
04/01/2026, 10:14:40	32	-21.03085, -47.78423	Jardinópolis, São Paulo	Abrir
04/01/2026, 10:15:27	93	-21.03520, -47.79338	Rodovia Doutor Arthur Costacurta, Jardinópolis, São Paulo	Abrir
04/01/2026, 10:16:07	92	-21.03934, -47.80230	Rodovia Doutor Arthur Costacurta, Jardinópolis, São Paulo	Abrir
04/01/2026, 10:17:01	73	-21.04334, -47.81086	Rodovia Doutor Arthur Costacurta, Jardinópolis, São Paulo	Abrir
04/01/2026, 10:17:49	90	-21.04745, -47.81966	SPA 327/330, Jardinópolis, São Paulo	Abrir
04/01/2026, 10:18:26	59	-21.05022, -47.82666	Jardinópolis, São Paulo	Abrir
04/01/2026, 10:18:31	54	-21.04975, -47.82716	Jardinópolis, São Paulo	Abrir
04/01/2026, 10:18:35	53	-21.04926, -47.82700	Rodovia Anhanguera, Jardinópolis, São Paulo	Abrir
04/01/2026, 10:18:39	51	-21.04911, -47.82649	Rodovia Anhanguera, Jardinópolis, São Paulo	Abrir

Data/Hora	Vel. (km/h)	Lat/Lon	Endereço	Link
04/01/2026, 10:18:43	 54	-21.04938, -47.82603	Rodovia Anhanguera, Jardinópolis, São Paulo	<a href="#">Abrir</a>
04/01/2026, 10:19:30	 79	-21.05745, -47.82167	Rodovia Anhanguera, Jardinópolis, São Paulo	<a href="#">Abrir</a>
04/01/2026, 10:20:11	 98	-21.06524, -47.81586	Rodovia Anhanguera, Jardinópolis, São Paulo	<a href="#">Abrir</a>
04/01/2026, 10:20:13	 98	-21.06563, -47.81554	Rodovia Anhanguera, Jardinópolis, São Paulo	<a href="#">Abrir</a>
04/01/2026, 10:20:46	 90	-21.07221, -47.81016	Rodovia Anhanguera, Distrito Industrial, Ribeirão Preto, São Paulo	<a href="#">Abrir</a>
04/01/2026, 10:21:27	 98	-21.07989, -47.80395	Rodovia Anhanguera, Distrito Industrial, Ribeirão Preto, São Paulo	<a href="#">Abrir</a>
04/01/2026, 10:21:54	 110	-21.08588, -47.79958	Rodovia Anhanguera, Distrito Industrial, Ribeirão Preto, São Paulo	<a href="#">Abrir</a>
04/01/2026, 10:22:01	 112	-21.08749, -47.79842	Rodovia Anhanguera, Distrito Industrial, Ribeirão Preto, São Paulo	<a href="#">Abrir</a>
04/01/2026, 10:22:35	 106	-21.09539, -47.79275	Rodovia Anhanguera, Distrito Industrial, Ribeirão Preto, São Paulo	<a href="#">Abrir</a>
04/01/2026, 10:23:13	 94	-21.10309, -47.78722	Rodovia Anhanguera, Condomínio Balneário Recreativa, Ribeirão Preto, São Paulo	<a href="#">Abrir</a>
04/01/2026, 10:23:55	 80	-21.11079, -47.78181	Rodovia Anhanguera, Avelino Alves Palma, Ribeirão Preto, São Paulo	<a href="#">Abrir</a>
04/01/2026, 10:24:06	 78	-21.11285, -47.78138	Avenida Marechal Costa e Silva, Avelino Alves Palma, Ribeirão Preto, São Paulo	<a href="#">Abrir</a>
04/01/2026, 10:24:51	 77	-21.12090, -47.78639	Avenida Marechal Costa e Silva, Quintino 1, Ribeirão Preto, São Paulo	<a href="#">Abrir</a>

<b>Data/Hora</b>	<b>Vel. (km/h)</b>	<b>Lat/Lon</b>	<b>Endereço</b>	<b>Link</b>
04/01/2026, 10:25:35		-21.12826, -47.78684	Avenida Marechal Costa e Silva, Quintino 1, Ribeirão Preto, São Paulo	<a href="#">Abrir</a>
04/01/2026, 10:26:38		-21.13153, -47.78268	Rua Petrópolis, Quintino 1, Ribeirão Preto, São Paulo	<a href="#">Abrir</a>
04/01/2026, 10:27:43		-21.13994, -47.78655	Avenida Brasil, Ribeirão Preto, São Paulo	<a href="#">Abrir</a>
04/01/2026, 10:28:49		-21.14825, -47.79068	Avenida Brasil, Ribeirão Preto, São Paulo	<a href="#">Abrir</a>
04/01/2026, 10:30:07		-21.15575, -47.79593	Avenida Saudade, Ribeirão Preto, São Paulo	<a href="#">Abrir</a>
04/01/2026, 10:31:53		-21.16282, -47.80200	Avenida Saudade, Centro, Ribeirão Preto, São Paulo	<a href="#">Abrir</a>
04/01/2026, 10:32:56		-21.16475, -47.80361	Rua Amazonas, Jardim Paulista, Ribeirão Preto, São Paulo	<a href="#">Abrir</a>
04/01/2026, 10:32:58		-21.16483, -47.80354	Rua Amazonas, Jardim Paulista, Ribeirão Preto, São Paulo	<a href="#">Abrir</a>
04/01/2026, 10:33:31		-21.16603, -47.80195	Rua Amazonas, Jardim Paulista, Ribeirão Preto, São Paulo	<a href="#">Abrir</a>
04/01/2026, 10:33:33		-21.16610, -47.80196	Rua XI de Agosto, Centro, Ribeirão Preto, São Paulo	<a href="#">Abrir</a>
04/01/2026, 10:34:14		-21.16734, -47.80318	Rua Goiás, Centro, Ribeirão Preto, São Paulo	<a href="#">Abrir</a>
04/01/2026, 10:35:01		-21.16651, -47.80407	Rua Goiás, Centro, Ribeirão Preto, São Paulo	<a href="#">Abrir</a>
04/01/2026, 10:35:07		-21.16651, -47.80407	Rua Goiás, Centro, Ribeirão Preto, São Paulo	<a href="#">Abrir</a>

Data/Hora	Vel. (km/h)	Lat/Lon	Endereço	Link
04/01/2026, 10:36:15	0	-21.16651, -47.80407	Rua Goiás, Centro, Ribeirão Preto, São Paulo	Abrir

### Ⓜ Paradas

#	Início	Fim	Duração	Endereço	Maps
Nenhuma parada detectada.					

Viagem #4 04/01/2026, 11:08:35 → 04/01/2026, 11:23:52

Dist: 11 km

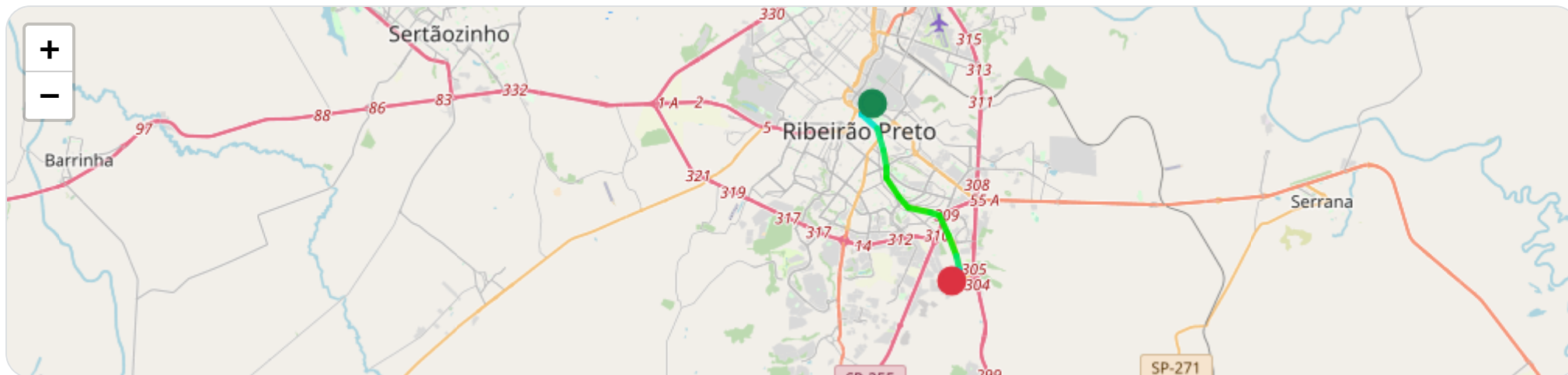
Duração: 0h 15m

V. Máx: 71 km/h

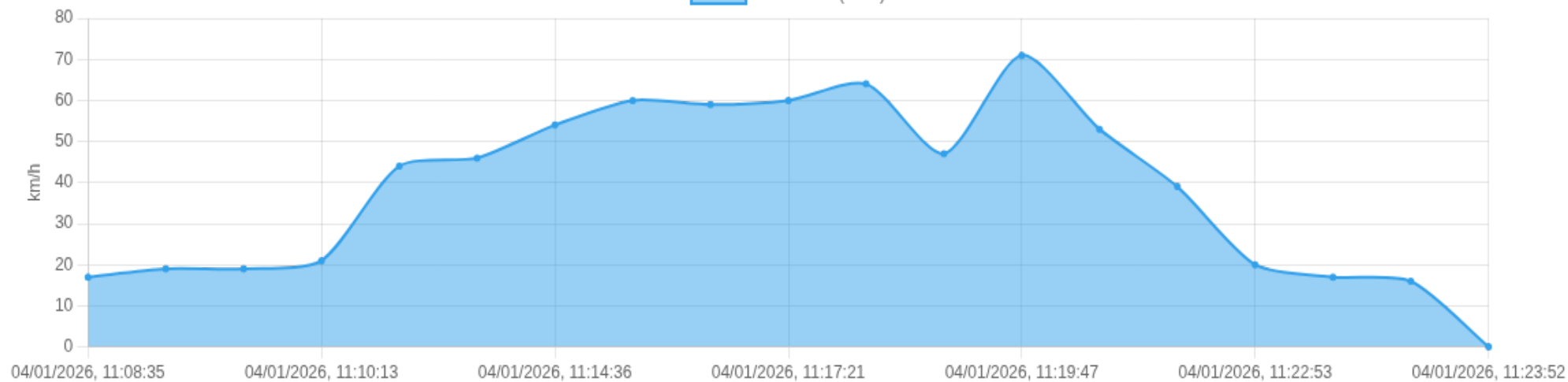
**Início:** 04/01/2026, 11:08:35 **Fim:** 04/01/2026, 11:23:52 **Duração:** 0h 15m **Distância:** 11 km **Vel. Máx:** 71 km/h

► **Partida:** Rua Goiás, Centro, Ribeirão Preto, São Paulo

■ **Chegada:** Avenida Afonso Valera, Recreio das Acácias, Ribeirão Preto, São Paulo



Velocidade (km/h)



☰ **Posições (todas)**

Filtro global aplicado automaticamente

Data/Hora	Vel. (km/h)	Lat/Lon	Endereço	Link
04/01/2026, 11:08:35	17	-21.16651, -47.80423	Rua Goiás, Centro, Ribeirão Preto, São Paulo	<a href="#">Abrir</a>
04/01/2026, 11:08:47	19	-21.16613, -47.80480	Rua Goiás, Centro, Ribeirão Preto, São Paulo	<a href="#">Abrir</a>
04/01/2026, 11:10:11	19	-21.17085, -47.80880	Avenida Doutor Francisco Junqueira, Centro, Ribeirão Preto, São Paulo	<a href="#">Abrir</a>
04/01/2026, 11:10:13	21	-21.17093, -47.80873	Avenida Doutor Francisco Junqueira, Centro, Ribeirão Preto, São Paulo	<a href="#">Abrir</a>
04/01/2026, 11:12:13	44	-21.17704, -47.80205	Avenida Doutor Francisco Junqueira, Centro, Ribeirão Preto, São Paulo	<a href="#">Abrir</a>
04/01/2026, 11:13:29	46	-21.18571, -47.79917	Avenida Doutor Francisco Junqueira, Vila Seixas, Ribeirão Preto, São Paulo	<a href="#">Abrir</a>
04/01/2026, 11:14:36	54	-21.19305, -47.79814	Avenida Doutor Francisco Junqueira, Santa Cruz, Ribeirão Preto, São Paulo	<a href="#">Abrir</a>
04/01/2026, 11:15:05	60	-21.19717, -47.79813	Avenida Maurílio Biagi, Santa Cruz, Ribeirão Preto, São Paulo	<a href="#">Abrir</a>
04/01/2026, 11:16:05	59	-21.20483, -47.79278	Ciclovia, Santa Cruz, Ribeirão Preto, São Paulo	<a href="#">Abrir</a>
04/01/2026, 11:17:21	60	-21.20925, -47.78870	Avenida Maurílio Biagi, Ribeirânia, Ribeirão Preto, São Paulo	<a href="#">Abrir</a>
04/01/2026, 11:18:18	64	-21.21103, -47.77906	Avenida Maurílio Biagi, City Ribeirão, Ribeirão Preto, São Paulo	<a href="#">Abrir</a>
04/01/2026, 11:18:51	47	-21.21243, -47.77458	Avenida Maurílio Biagi, Greenville, Ribeirão Preto, São Paulo	<a href="#">Abrir</a>
04/01/2026, 11:19:47	71	-21.22087, -47.77055	Avenida Doutor Celso Charuri, Greenville, Ribeirão Preto, São Paulo	<a href="#">Abrir</a>
04/01/2026, 11:21:27	53	-21.22931, -47.76712	Avenida Doutor Celso Charuri, Jardim São José, Ribeirão Preto, São Paulo	<a href="#">Abrir</a>
04/01/2026, 11:22:10	39	-21.23481, -47.76565	Avenida Afonso Valera, Recreio das Acácias, Ribeirão Preto, São Paulo	<a href="#">Abrir</a>
04/01/2026, 11:22:53	20	-21.23919, -47.76862	Avenida Afonso Valera, Recreio das Acácias, Ribeirão Preto, São Paulo	<a href="#">Abrir</a>
04/01/2026, 11:22:55	17	-21.23920, -47.76867	Avenida Afonso Valera, Recreio das Acácias, Ribeirão Preto, São Paulo	<a href="#">Abrir</a>
04/01/2026, 11:22:59	16	-21.23910, -47.76881	Avenida Afonso Valera, Recreio das Acácias, Ribeirão Preto, São Paulo	<a href="#">Abrir</a>
04/01/2026, 11:23:52	0	-21.23922, -47.76931	Avenida Afonso Valera, Recreio das Acácias, Ribeirão Preto, São Paulo	<a href="#">Abrir</a>

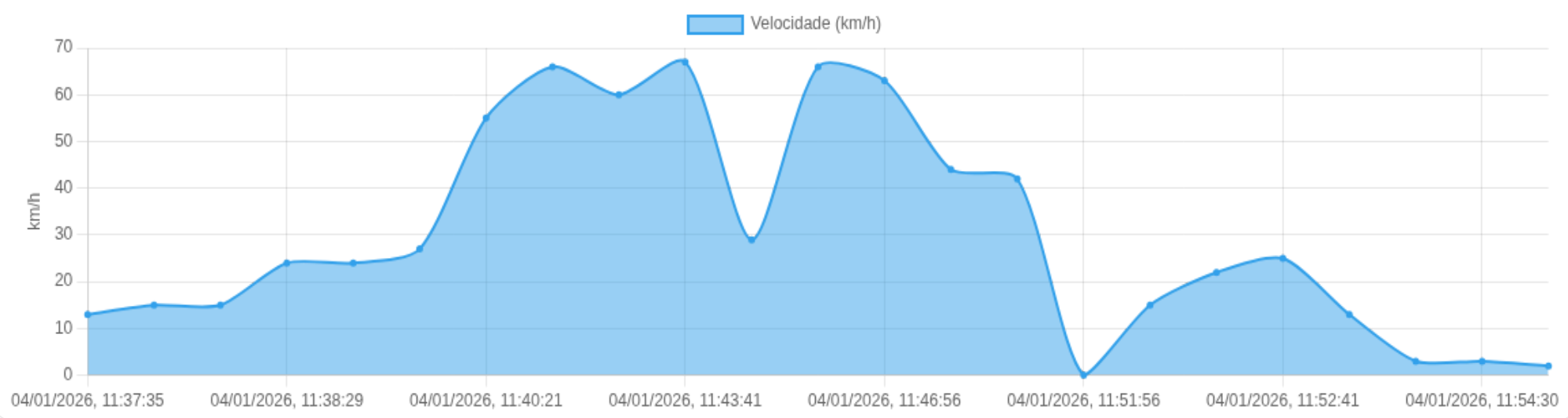
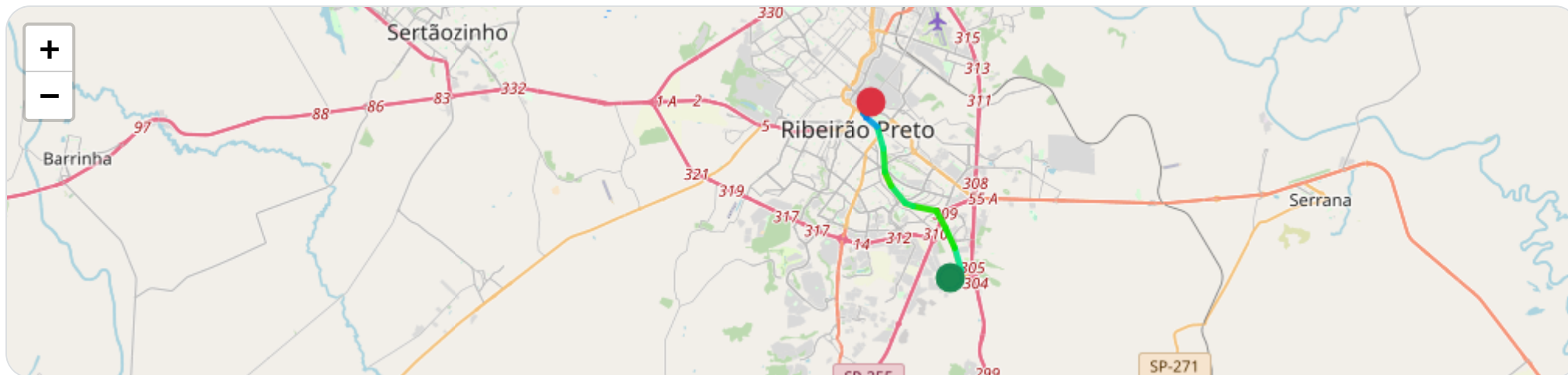
## 📍 Paradas

#	Início	Fim	Duração	Endereço	Maps
Nenhuma parada detectada.					

**Início:** 04/01/2026, 11:37:35 **Fim:** 04/01/2026, 11:56:01 **Duração:** 0h 18m **Distância:** 11 km **Vel. Máx:** 67 km/h

► **Partida:** Avenida Afonso Valera, Recreio das Acácias, Ribeirão Preto, São Paulo

■ **Chegada:** Rua Goiás, Centro, Ribeirão Preto, São Paulo



☰ **Posições (todas)**

Filtro global aplicado automaticamente

<b>Data/Hora</b>	<b>Vel. (km/h)</b>	<b>Lat/Lon</b>	<b>Endereço</b>	<b>Link</b>
04/01/2026, 11:37:35	<b>13</b>	-21.23913, -47.76903	Avenida Afonso Valera, Recreio das Acácias, Ribeirão Preto, São Paulo	<a href="#">Abrir</a>
04/01/2026, 11:37:47	<b>15</b>	-21.23946, -47.76893	Avenida Afonso Valera, Recreio das Acácias, Ribeirão Preto, São Paulo	<a href="#">Abrir</a>
04/01/2026, 11:38:03	<b>15</b>	-21.24021, -47.76936	Vila Romana, Ribeirão Preto, São Paulo	<a href="#">Abrir</a>
04/01/2026, 11:38:29	<b>24</b>	-21.23848, -47.76735	Vila Romana, Ribeirão Preto, São Paulo	<a href="#">Abrir</a>
04/01/2026, 11:38:35	<b>24</b>	-21.23863, -47.76702	Avenida Afonso Valera, Recreio das Acácias, Ribeirão Preto, São Paulo	<a href="#">Abrir</a>
04/01/2026, 11:39:20	<b>27</b>	-21.23540, -47.76448	Avenida Doutor Celso Charuri, Jardim São José, Ribeirão Preto, São Paulo	<a href="#">Abrir</a>
04/01/2026, 11:40:21	<b>55</b>	-21.22643, -47.76734	Avenida Doutor Celso Charuri, Jardim São José, Ribeirão Preto, São Paulo	<a href="#">Abrir</a>
04/01/2026, 11:41:17	<b>66</b>	-21.21825, -47.77142	Avenida Doutor Celso Charuri, Greenville, Ribeirão Preto, São Paulo	<a href="#">Abrir</a>
04/01/2026, 11:42:49	<b>60</b>	-21.21110, -47.77573	Avenida Maurílio Biagi, City Ribeirão, Ribeirão Preto, São Paulo	<a href="#">Abrir</a>
04/01/2026, 11:43:41	<b>67</b>	-21.20930, -47.78540	Rua Abraão Issa Halack, Ribeirânia, Ribeirão Preto, São Paulo	<a href="#">Abrir</a>
04/01/2026, 11:44:47	<b>29</b>	-21.20818, -47.78939	Avenida Maurílio Biagi, Ribeirânia, Ribeirão Preto, São Paulo	<a href="#">Abrir</a>
04/01/2026, 11:46:15	<b>66</b>	-21.20076, -47.79517	Avenida Maurílio Biagi, Santa Cruz, Ribeirão Preto, São Paulo	<a href="#">Abrir</a>
04/01/2026, 11:46:56	<b>63</b>	-21.19501, -47.79813	Avenida Maurílio Biagi, Santa Cruz, Ribeirão Preto, São Paulo	<a href="#">Abrir</a>

Data/Hora	Vel. (km/h)	Lat/Lon	Endereço	Link
04/01/2026, 11:48:31	44	-21.18600, -47.79876	Avenida Doutor Francisco Junqueira, Vila Seixas, Ribeirão Preto, São Paulo	Abrir
04/01/2026, 11:49:57	42	-21.17701, -47.80172	Avenida Doutor Francisco Junqueira, Jardim Paulista, Ribeirão Preto, São Paulo	Abrir
04/01/2026, 11:51:56	0	-21.17267, -47.80611	Avenida Doutor Francisco Junqueira, Centro, Ribeirão Preto, São Paulo	Abrir
04/01/2026, 11:52:11	15	-21.17263, -47.80617	Avenida Doutor Francisco Junqueira, Centro, Ribeirão Preto, São Paulo	Abrir
04/01/2026, 11:52:39	22	-21.17123, -47.80784	Avenida Doutor Francisco Junqueira, Centro, Ribeirão Preto, São Paulo	Abrir
04/01/2026, 11:52:41	25	-21.17112, -47.80780	Rua São Paulo, Centro, Ribeirão Preto, São Paulo	Abrir
04/01/2026, 11:53:57	13	-21.16672, -47.80402	Rua Goiás, Centro, Ribeirão Preto, São Paulo	Abrir
04/01/2026, 11:54:24	3	-21.16650, -47.80409	Rua Goiás, Centro, Ribeirão Preto, São Paulo	Abrir
04/01/2026, 11:54:30	3	-21.16650, -47.80409	Rua Goiás, Centro, Ribeirão Preto, São Paulo	Abrir
04/01/2026, 11:56:01	2	-21.16650, -47.80409	Rua Goiás, Centro, Ribeirão Preto, São Paulo	Abrir

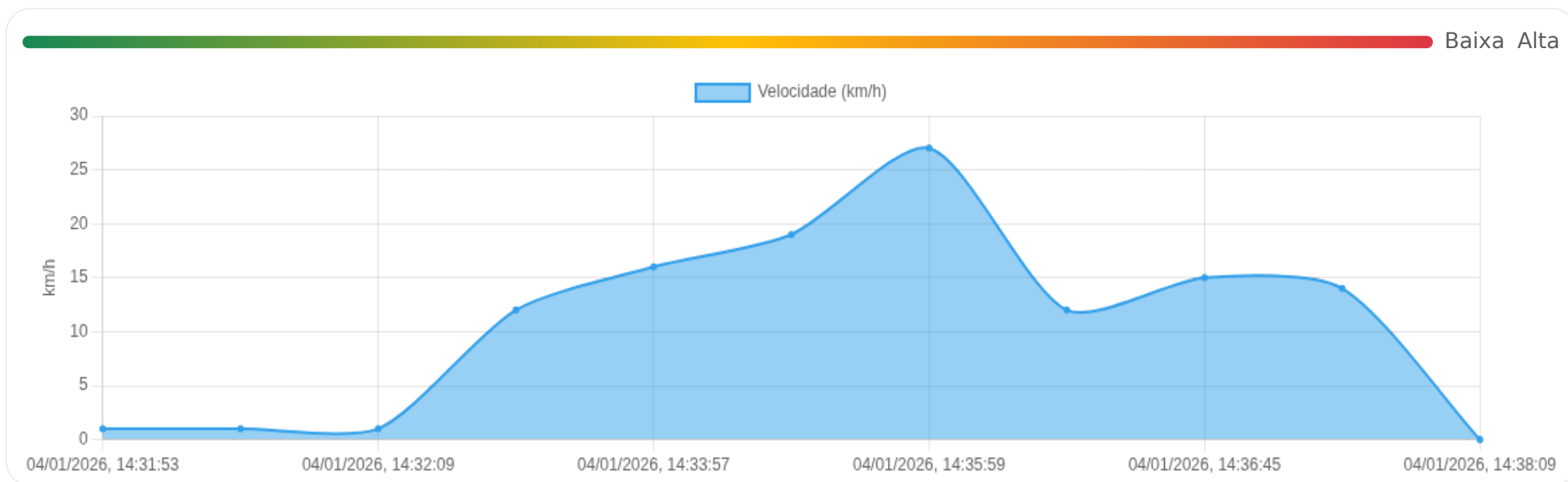
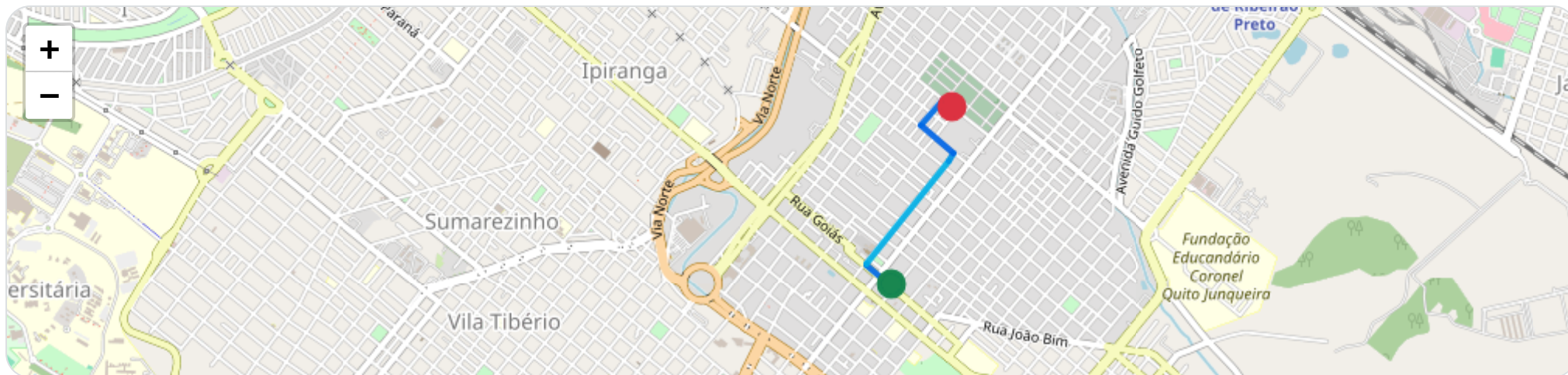
## Ⓜ Paradas

#	Início	Fim	Duração	Endereço	Maps
Nenhuma parada detectada.					

**Início:** 04/01/2026, 14:31:53 **Fim:** 04/01/2026, 14:38:09 **Duração:** 0h 6m **Distância:** 1 km **Vel. Máx:** 27 km/h

► **Partida:** Rua Goiás, Centro, Ribeirão Preto, São Paulo

■ **Chegada:** Rua Flávio Uchôa, Jardim Palmares, Ribeirão Preto, São Paulo



☰ **Posições (todas)**

Filtro global aplicado automaticamente

Data/Hora	Vel. (km/h)	Lat/Lon	Endereço	Link
04/01/2026, 14:31:53	1	-21.16650, -47.80409	Rua Goiás, Centro, Ribeirão Preto, São Paulo	Abrir
04/01/2026, 14:31:53	1	-21.16650, -47.80409	Rua Goiás, Centro, Ribeirão Preto, São Paulo	Abrir
04/01/2026, 14:32:09	1	-21.16650, -47.80409	Rua Goiás, Centro, Ribeirão Preto, São Paulo	Abrir
04/01/2026, 14:33:20	12	-21.16651, -47.80423	Rua Goiás, Centro, Ribeirão Preto, São Paulo	Abrir
04/01/2026, 14:33:57	16	-21.16552, -47.80549	Rua Goiás, Centro, Ribeirão Preto, São Paulo	Abrir
04/01/2026, 14:33:59	19	-21.16544, -47.80550	Rua Paraíba, Centro, Ribeirão Preto, São Paulo	Abrir
04/01/2026, 14:35:59	27	-21.16015, -47.80096	Rua Paraíba, Centro, Ribeirão Preto, São Paulo	Abrir
04/01/2026, 14:36:11	12	-21.15975, -47.80070	Rua Pernambuco, Ribeirão Preto, São Paulo	Abrir
04/01/2026, 14:36:45	15	-21.15834, -47.80246	Rua Pernambuco, Ribeirão Preto, São Paulo	Abrir
04/01/2026, 14:37:23	14	-21.15705, -47.80126	Rua Flávio Uchôa, Jardim Palmares, Ribeirão Preto, São Paulo	Abrir
04/01/2026, 14:38:09	0	-21.15740, -47.80077	Rua Flávio Uchôa, Jardim Palmares, Ribeirão Preto, São Paulo	Abrir

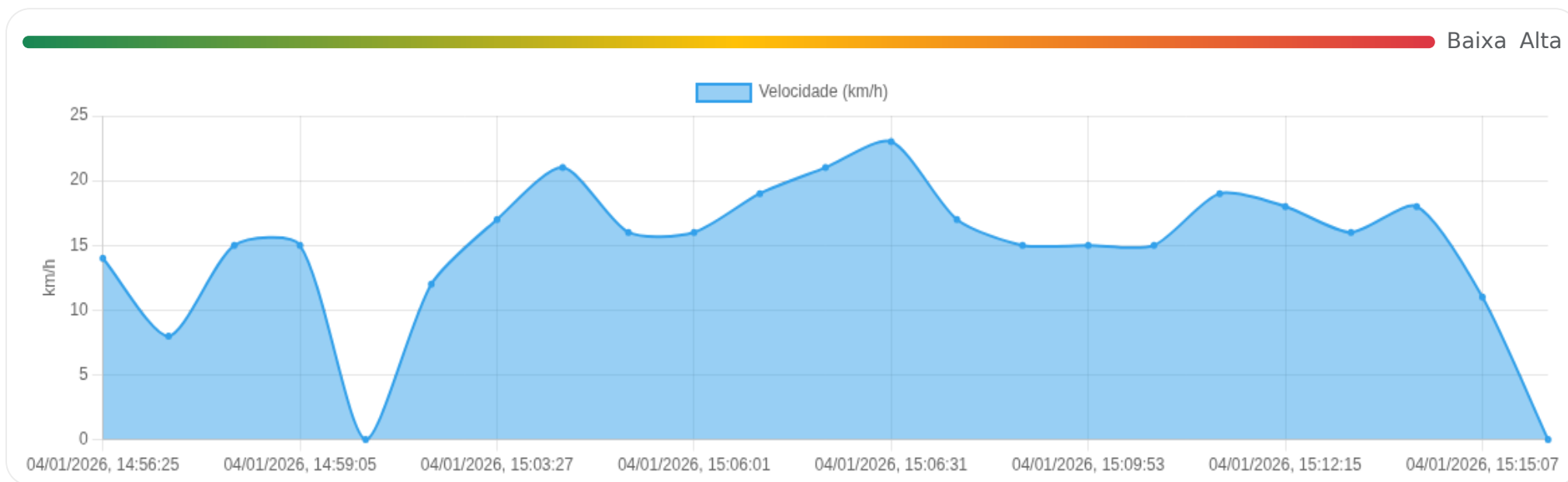
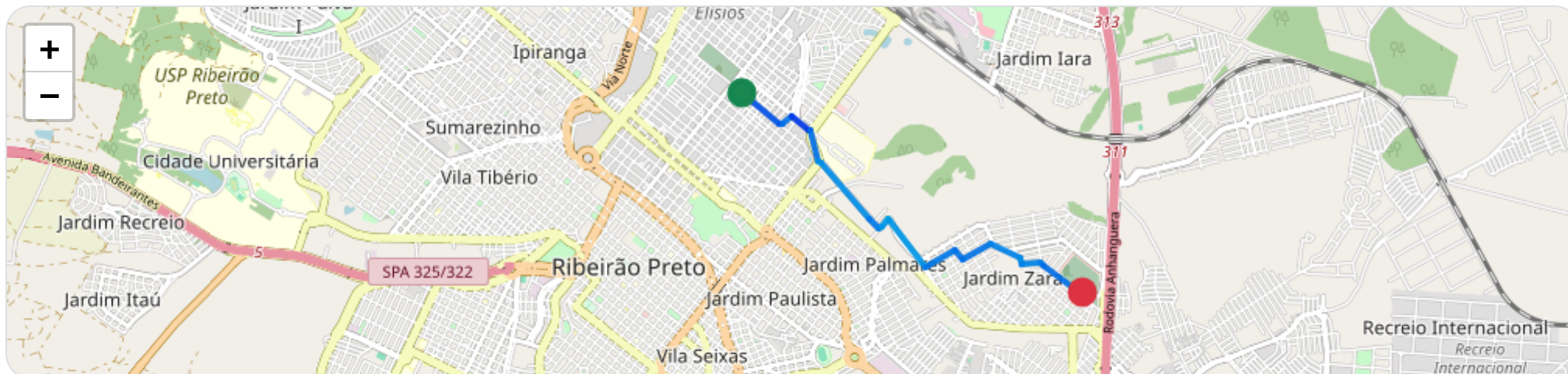
## Ⓜ Paradas

#	Início	Fim	Duração	Endereço	Maps
Nenhuma parada detectada.					

**Início:** 04/01/2026, 14:56:25 **Fim:** 04/01/2026, 15:17:06 **Duração:** 0h 20m **Distância:** 5 km **Vel. Máx:** 23 km/h

► **Partida:** Rua Flávio Uchôa, Jardim Palmares, Ribeirão Preto, São Paulo

■ **Chegada:** Avenida das Lágrimas, Jardim Zara, Ribeirão Preto, São Paulo



☰ **Posições (todas)**

Filtro global aplicado automaticamente

<b>Data/Hora</b>	<b>Vel. (km/h)</b>	<b>Lat/Lon</b>	<b>Endereço</b>	<b>Link</b>
04/01/2026, 14:56:25	14	-21.15972, -47.79761	Rua Flávio Uchôa, Jardim Palmares, Ribeirão Preto, São Paulo	<a href="#">Abrir</a>
04/01/2026, 14:58:25	8	-21.16303, -47.79338	Rua Flávio Uchôa, Jardim Palmares, Ribeirão Preto, São Paulo	<a href="#">Abrir</a>
04/01/2026, 14:58:31	15	-21.16295, -47.79318	Rua Frei Caneca, Jardim Paulista, Ribeirão Preto, São Paulo	<a href="#">Abrir</a>
04/01/2026, 14:59:05	15	-21.16209, -47.79212	Avenida Quito Junqueira, Jardim Independência, Ribeirão Preto, São Paulo	<a href="#">Abrir</a>
04/01/2026, 15:01:05	0	-21.16362, -47.79011	Avenida Quito Junqueira, Jardim Independência, Ribeirão Preto, São Paulo	<a href="#">Abrir</a>
04/01/2026, 15:01:29	12	-21.16368, -47.79001	Avenida Quito Junqueira, Jardim Independência, Ribeirão Preto, São Paulo	<a href="#">Abrir</a>
04/01/2026, 15:03:27	17	-21.16684, -47.78910	Avenida Meira Júnior, Jardim Palmares, Ribeirão Preto, São Paulo	<a href="#">Abrir</a>
04/01/2026, 15:03:33	21	-21.16694, -47.78882	Rua Carlos Augusto Brazão, Jardim Palmares, Ribeirão Preto, São Paulo	<a href="#">Abrir</a>
04/01/2026, 15:05:33	16	-21.17267, -47.78352	Rua Carlos Augusto Brazão, Jardim Palmares, Ribeirão Preto, São Paulo	<a href="#">Abrir</a>
04/01/2026, 15:06:01	16	-21.17365, -47.78241	Rua Carlos Augusto Brazão, Jardim Palmares, Ribeirão Preto, São Paulo	<a href="#">Abrir</a>
04/01/2026, 15:06:07	19	-21.17351, -47.78220	Rua Emílio Favero, Jardim Palmares, Ribeirão Preto, São Paulo	<a href="#">Abrir</a>
04/01/2026, 15:06:27	21	-21.17278, -47.78140	Rua Emílio Favero, Jardim Palmares, Ribeirão Preto, São Paulo	<a href="#">Abrir</a>
04/01/2026, 15:06:31	23	-21.17283, -47.78123	Rua Emílio Favero, Jardim Palmares, Ribeirão Preto, São Paulo	<a href="#">Abrir</a>
04/01/2026, 15:08:10	17	-21.17768, -47.77739	Rua Doutor Moraes Lima, Jardim Palmares, Ribeirão Preto, São Paulo	<a href="#">Abrir</a>
04/01/2026, 15:09:19	15	-21.17586, -47.77399	Rua Stefano Baruffi, Jardim Zara, Ribeirão Preto, São Paulo	<a href="#">Abrir</a>
04/01/2026, 15:09:53	15	-21.17690, -47.77311	Rua Isaias José Ferreira, Jardim Zara, Ribeirão Preto, São Paulo	<a href="#">Abrir</a>
04/01/2026, 15:10:59	15	-21.17523, -47.77002	Rua Isaias José Ferreira, Jardim Zara, Ribeirão Preto, São Paulo	<a href="#">Abrir</a>
04/01/2026, 15:12:00	19	-21.17671, -47.76689	Rua Francisco José Cerqueira, Jardim Zara, Ribeirão Preto, São Paulo	<a href="#">Abrir</a>
04/01/2026, 15:12:15	18	-21.17745, -47.76664	Rua Francisco José Cerqueira, Jardim Zara, Ribeirão Preto, São Paulo	<a href="#">Abrir</a>
04/01/2026, 15:12:55	16	-21.17718, -47.76453	Rua José Fanini, Jardim Zara, Ribeirão Preto, São Paulo	<a href="#">Abrir</a>
04/01/2026, 15:13:06	18	-21.17758, -47.76429	Avenida das Lágrimas, Jardim Zara, Ribeirão Preto, São Paulo	<a href="#">Abrir</a>
04/01/2026, 15:15:07	11	-21.18036, -47.76009	Avenida das Lágrimas, Jardim Zara, Ribeirão Preto, São Paulo	<a href="#">Abrir</a>

Data/Hora	Vel. (km/h)	Lat/Lon	Endereço	Link
04/01/2026, 15:17:06	0	-21.18023, -47.75999	Avenida das Lágrimas, Jardim Zara, Ribeirão Preto, São Paulo	Abrir

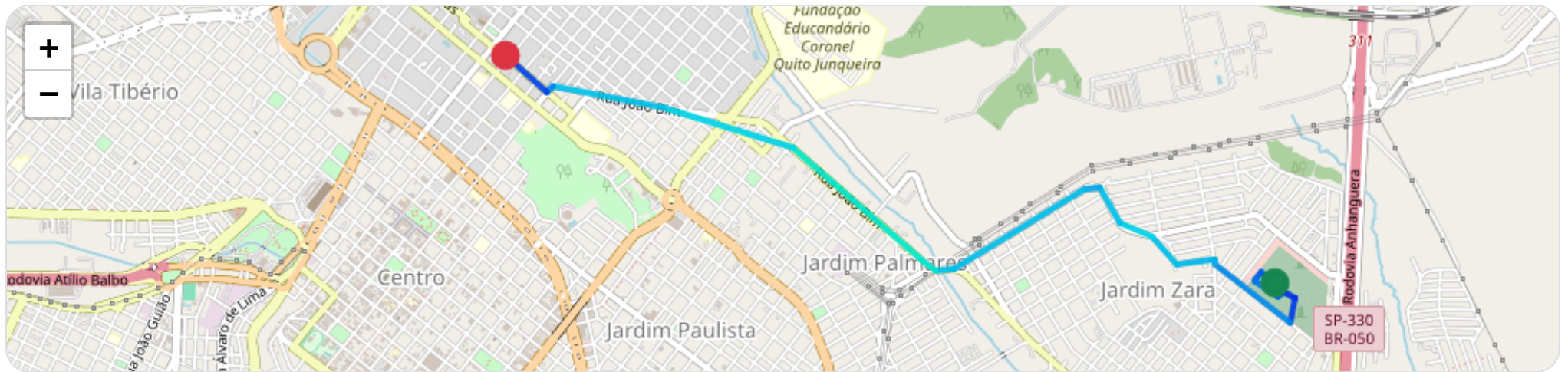
### Ⓜ Paradas

#	Início	Fim	Duração	Endereço	Maps
Nenhuma parada detectada.					

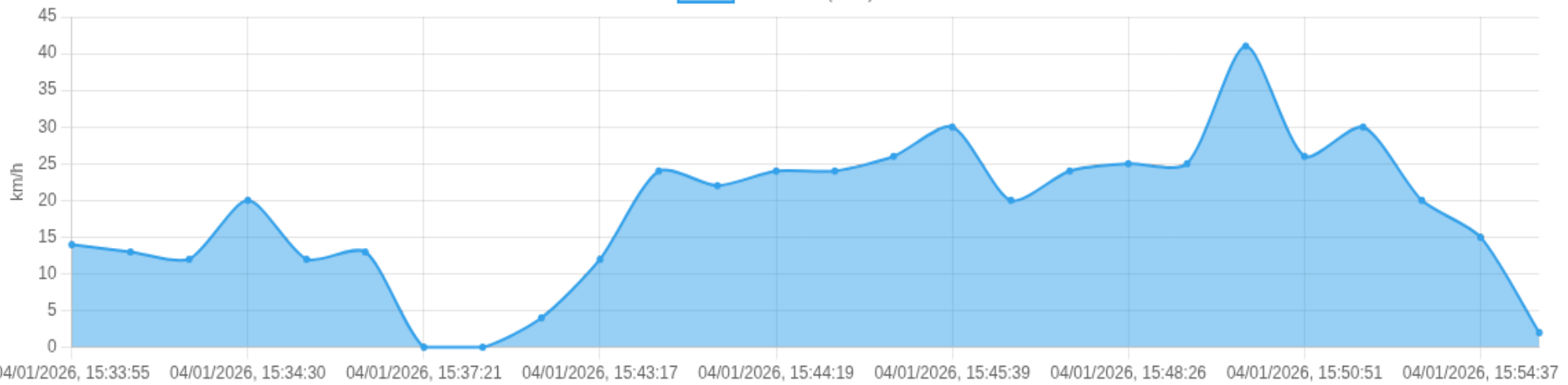
**Início:** 04/01/2026, 15:33:55 **Fim:** 04/01/2026, 15:56:37 **Duração:** 0h 22m **Distância:** 6 km **Vel. Máx:** 41 km/h

► **Partida:** Avenida das Lágrimas, Jardim Zara, Ribeirão Preto, São Paulo

■ **Chegada:** Rua Goiás, Centro, Ribeirão Preto, São Paulo



Velocidade (km/h)



☰ **Posições (todas)**

Filtro global aplicado automaticamente

<b>Data/Hora</b>	<b>Vel. (km/h)</b>	<b>Lat/Lon</b>	<b>Endereço</b>	<b>Link</b>
04/01/2026, 15:33:55	14	-21.17838, -47.76112	Avenida das Lágrimas, Jardim Zara, Ribeirão Preto, São Paulo	<a href="#">Abrir</a>
04/01/2026, 15:34:15	13	-21.17785, -47.76188	Rua Jaime José do Nascimento Feitosa, Jardim Zara, Ribeirão Preto, São Paulo	<a href="#">Abrir</a>
04/01/2026, 15:34:27	12	-21.17827, -47.76222	Avenida das Lágrimas, Jardim Zara, Ribeirão Preto, São Paulo	<a href="#">Abrir</a>
04/01/2026, 15:34:30	20	-21.17833, -47.76218	Avenida das Lágrimas, Jardim Zara, Ribeirão Preto, São Paulo	<a href="#">Abrir</a>
04/01/2026, 15:35:01	12	-21.17914, -47.76095	Avenida das Lágrimas, Jardim Zara, Ribeirão Preto, São Paulo	<a href="#">Abrir</a>
04/01/2026, 15:35:21	13	-21.17890, -47.76054	Avenida das Lágrimas, Jardim Zara, Ribeirão Preto, São Paulo	<a href="#">Abrir</a>
04/01/2026, 15:37:21	0	-21.17925, -47.76000	Avenida das Lágrimas, Jardim Zara, Ribeirão Preto, São Paulo	<a href="#">Abrir</a>
04/01/2026, 15:39:21	0	-21.17925, -47.76000	Avenida das Lágrimas, Jardim Zara, Ribeirão Preto, São Paulo	<a href="#">Abrir</a>
04/01/2026, 15:41:21	4	-21.17925, -47.76000	Avenida das Lágrimas, Jardim Zara, Ribeirão Preto, São Paulo	<a href="#">Abrir</a>
04/01/2026, 15:43:17	12	-21.18048, -47.76024	Avenida das Lágrimas, Jardim Zara, Ribeirão Preto, São Paulo	<a href="#">Abrir</a>
04/01/2026, 15:44:13	24	-21.17743, -47.76443	Rua José Fanini, Jardim Zara, Ribeirão Preto, São Paulo	<a href="#">Abrir</a>
04/01/2026, 15:44:17	22	-21.17724, -47.76447	Rua José Fanini, Jardim Zara, Ribeirão Preto, São Paulo	<a href="#">Abrir</a>
04/01/2026, 15:44:19	24	-21.17717, -47.76463	Rua Walter Polloni, Jardim Zara, Ribeirão Preto, São Paulo	<a href="#">Abrir</a>

<b>Data/Hora</b>	<b>Vel. (km/h)</b>	<b>Lat/Lon</b>	<b>Endereço</b>	<b>Link</b>
04/01/2026, 15:44:46	24	-21.17744, -47.76659	Rua Walter Polloni, Jardim Zara, Ribeirão Preto, São Paulo	<a href="#">Abrir</a>
04/01/2026, 15:45:13	26	-21.17604, -47.76793	Rua Francisco José Cerqueira, Jardim Zara, Ribeirão Preto, São Paulo	<a href="#">Abrir</a>
04/01/2026, 15:45:39	30	-21.17531, -47.76979	Rua Francisco José Cerqueira, Jardim Zara, Ribeirão Preto, São Paulo	<a href="#">Abrir</a>
04/01/2026, 15:46:13	20	-21.17347, -47.77083	Rua Salvador di Fazio Filho, Jardim Zara, Ribeirão Preto, São Paulo	<a href="#">Abrir</a>
04/01/2026, 15:46:27	24	-21.17356, -47.77172	Rua Francisco Augusto Nunes, Jardim Palmares, Ribeirão Preto, São Paulo	<a href="#">Abrir</a>
04/01/2026, 15:48:26	25	-21.17771, -47.77899	Rua João Bim, Jardim Palmares, Ribeirão Preto, São Paulo	<a href="#">Abrir</a>
04/01/2026, 15:48:49	25	-21.17780, -47.78007	Rua João Bim, Jardim Palmares, Ribeirão Preto, São Paulo	<a href="#">Abrir</a>
04/01/2026, 15:48:59	41	-21.17726, -47.78073	Rua João Bim, Jardim Palmares, Ribeirão Preto, São Paulo	<a href="#">Abrir</a>
04/01/2026, 15:50:51	26	-21.17133, -47.78808	Rua João Bim, Jardim Palmares, Ribeirão Preto, São Paulo	<a href="#">Abrir</a>
04/01/2026, 15:52:51	30	-21.16928, -47.79527	Rua João Bim, Jardim Paulista, Ribeirão Preto, São Paulo	<a href="#">Abrir</a>
04/01/2026, 15:54:17	20	-21.16818, -47.80145	Rua Tamandaré, Centro, Ribeirão Preto, São Paulo	<a href="#">Abrir</a>
04/01/2026, 15:54:37	15	-21.16845, -47.80178	Rua Goiás, Centro, Ribeirão Preto, São Paulo	<a href="#">Abrir</a>
04/01/2026, 15:56:37	2	-21.16656, -47.80409	Rua Goiás, Centro, Ribeirão Preto, São Paulo	<a href="#">Abrir</a>

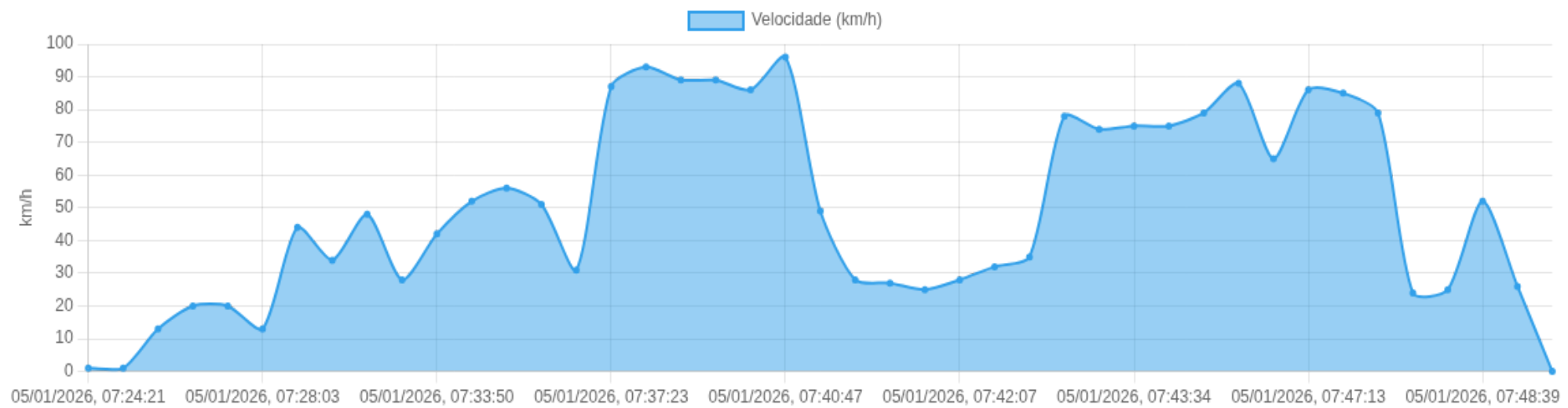
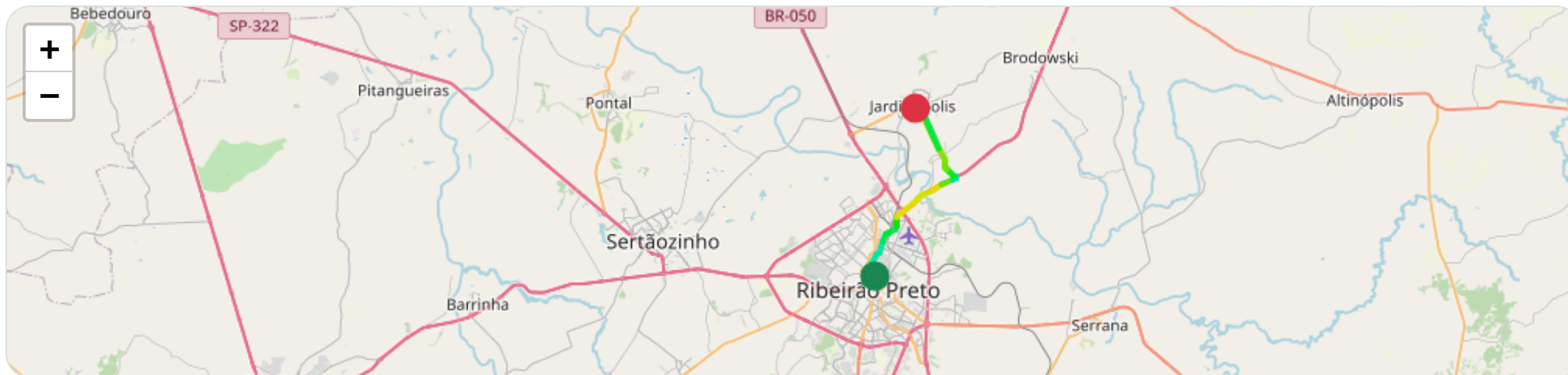
## Ⓜ Paradas

#	Início	Fim	Duração	Endereço	Maps
Nenhuma parada detectada.					

**Início:** 05/01/2026, 07:24:21 **Fim:** 05/01/2026, 07:50:02 **Duração:** 0h 25m **Distância:** 21 km **Vel. Máx:** 96 km/h

► **Partida:** Rua Goiás, Centro, Ribeirão Preto, São Paulo

■ **Chegada:** Avenida Prefeito Newton Reis, Jardinópolis, São Paulo



☰ **Posições (todas)**

Filtro global aplicado automaticamente

<b>Data/Hora</b>	<b>Vel. (km/h)</b>	<b>Lat/Lon</b>	<b>Endereço</b>	<b>Link</b>
05/01/2026, 07:24:21	<b>1</b>	-21.16647, -47.80407	Rua Goiás, Centro, Ribeirão Preto, São Paulo	<a href="#">Abrir</a>
05/01/2026, 07:24:39	<b>1</b>	-21.16647, -47.80407	Rua Goiás, Centro, Ribeirão Preto, São Paulo	<a href="#">Abrir</a>
05/01/2026, 07:25:45	<b>13</b>	-21.16645, -47.80429	Rua Goiás, Centro, Ribeirão Preto, São Paulo	<a href="#">Abrir</a>
05/01/2026, 07:26:57	<b>20</b>	-21.16481, -47.80626	Rua Goiás, Ipiranga, Ribeirão Preto, São Paulo	<a href="#">Abrir</a>
05/01/2026, 07:27:01	<b>20</b>	-21.16462, -47.80630	Rua Goiás, Ipiranga, Ribeirão Preto, São Paulo	<a href="#">Abrir</a>
05/01/2026, 07:28:03	<b>13</b>	-21.16173, -47.80985	Rua Goiás, Ipiranga, Ribeirão Preto, São Paulo	<a href="#">Abrir</a>
05/01/2026, 07:30:02	<b>44</b>	-21.15602, -47.80638	Avenida Marechal Costa e Silva, Ipiranga, Ribeirão Preto, São Paulo	<a href="#">Abrir</a>
05/01/2026, 07:31:55	<b>34</b>	-21.14858, -47.80254	Avenida Marechal Costa e Silva, Ipiranga, Ribeirão Preto, São Paulo	<a href="#">Abrir</a>
05/01/2026, 07:32:21	<b>48</b>	-21.14734, -47.80025	Avenida Marechal Costa e Silva, Ipiranga, Ribeirão Preto, São Paulo	<a href="#">Abrir</a>
05/01/2026, 07:33:35	<b>28</b>	-21.13863, -47.79792	Avenida Marechal Costa e Silva, Jardim Marincek, Ribeirão Preto, São Paulo	<a href="#">Abrir</a>
05/01/2026, 07:33:50	<b>42</b>	-21.13776, -47.79709	Praça Tônico Said, Jardim Marincek, Ribeirão Preto, São Paulo	<a href="#">Abrir</a>
05/01/2026, 07:34:41	<b>52</b>	-21.13174, -47.79430	Avenida Marechal Costa e Silva, Quintino 1, Ribeirão Preto, São Paulo	<a href="#">Abrir</a>
05/01/2026, 07:34:59	<b>56</b>	-21.13027, -47.79227	Avenida Marechal Costa e Silva, Quintino 1, Ribeirão Preto, São Paulo	<a href="#">Abrir</a>
05/01/2026, 07:35:47	<b>51</b>	-21.12791, -47.78599	Avenida Marechal Costa e Silva, Quintino 1, Ribeirão Preto, São Paulo	<a href="#">Abrir</a>
05/01/2026, 07:36:05	<b>31</b>	-21.12589, -47.78535	Avenida Marechal Costa e Silva, Quintino 1, Ribeirão Preto, São Paulo	<a href="#">Abrir</a>
05/01/2026, 07:37:23	<b>87</b>	-21.11771, -47.78484	Avenida Marechal Costa e Silva, Quintino 1, Ribeirão Preto, São Paulo	<a href="#">Abrir</a>
05/01/2026, 07:38:05	<b>93</b>	-21.11192, -47.77690	Rodovia Cândido Portinari, Avelino Alves Palma, Ribeirão Preto, São Paulo	<a href="#">Abrir</a>
05/01/2026, 07:38:44	<b>89</b>	-21.10675, -47.76928	Rodovia Cândido Portinari, Avelino Alves Palma, Ribeirão Preto, São Paulo	<a href="#">Abrir</a>
05/01/2026, 07:39:25	<b>89</b>	-21.09997, -47.76240	Rodovia Cândido Portinari, Ribeirão Preto, São Paulo	<a href="#">Abrir</a>
05/01/2026, 07:40:04	<b>86</b>	-21.09550, -47.75413	Rodovia Cândido Portinari, Jardinópolis, São Paulo	<a href="#">Abrir</a>
05/01/2026, 07:40:47	<b>96</b>	-21.09104, -47.74491	Rodovia Cândido Portinari, Jardinópolis, São Paulo	<a href="#">Abrir</a>
05/01/2026, 07:41:35	<b>49</b>	-21.08697, -47.73623	Rodovia Cândido Portinari, Jardinópolis, São Paulo	<a href="#">Abrir</a>

Data/Hora	Vel. (km/h)	Lat/Lon	Endereço	Link
05/01/2026, 07:41:57	28	-21.08606, -47.73344	Jardinópolis, São Paulo	Abrir
05/01/2026, 07:42:03	27	-21.08609, -47.73301	Jardinópolis, São Paulo	Abrir
05/01/2026, 07:42:05	25	-21.08597, -47.73297	Jardinópolis, São Paulo	Abrir
05/01/2026, 07:42:07	28	-21.08584, -47.73302	Jardinópolis, São Paulo	Abrir
05/01/2026, 07:42:18	32	-21.08513, -47.73348	Jardinópolis, São Paulo	Abrir
05/01/2026, 07:42:22	35	-21.08486, -47.73363	Jardinópolis, São Paulo	Abrir
05/01/2026, 07:43:17	78	-21.07820, -47.74053	Estrada Vicinal José Ruol, Jardim João Malvestio, Jardinópolis, São Paulo	Abrir
05/01/2026, 07:43:29	74	-21.07640, -47.74206	Estrada Vicinal José Ruol, Jardim João Malvestio, Jardinópolis, São Paulo	Abrir
05/01/2026, 07:43:34	75	-21.07551, -47.74232	Estrada Vicinal José Ruol, Jardim João Malvestio, Jardinópolis, São Paulo	Abrir
05/01/2026, 07:44:03	75	-21.06979, -47.74265	Estrada Vicinal José Ruol, Jardim João Malvestio, Jardinópolis, São Paulo	Abrir
05/01/2026, 07:45:15	79	-21.06201, -47.74745	Estrada Vicinal José Ruol, Jardim João Malvestio, Jardinópolis, São Paulo	Abrir
05/01/2026, 07:45:55	88	-21.05351, -47.75141	Estrada Vicinal José Ruol, Jardim João Malvestio, Jardinópolis, São Paulo	Abrir
05/01/2026, 07:46:37	65	-21.04505, -47.75555	Estrada Vicinal José Ruol, Jardim João Malvestio, Jardinópolis, São Paulo	Abrir
05/01/2026, 07:47:13	86	-21.03944, -47.75833	Estrada Vicinal José Riul, Jardinópolis, São Paulo	Abrir
05/01/2026, 07:47:27	85	-21.03670, -47.75971	Vicinal José Riul, Jardinópolis, São Paulo	Abrir
05/01/2026, 07:48:02	79	-21.06201, -47.74745	Estrada Vicinal José Ruol, Jardim João Malvestio, Jardinópolis, São Paulo	Abrir
05/01/2026, 07:48:13	24	-21.03135, -47.76232	Jardinópolis, São Paulo	Abrir
05/01/2026, 07:48:15	25	-21.03135, -47.76245	Jardinópolis, São Paulo	Abrir
05/01/2026, 07:48:39	52	-21.03188, -47.76514	Avenida Prefeito Newton Reis, Jardinópolis, São Paulo	Abrir
05/01/2026, 07:49:10	26	-21.02986, -47.76837	Avenida Prefeito Newton Reis, Jardinópolis, São Paulo	Abrir
05/01/2026, 07:50:02	0	-21.02766, -47.76917	Avenida Prefeito Newton Reis, Jardinópolis, São Paulo	Abrir

## Ⓜ Paradas

#	Início	Fim	Duração	Endereço	Maps
Nenhuma parada detectada.					

Viagem #10

05/01/2026, 08:19:59 → 05/01/2026, 08:23:11

Dist: 1 km

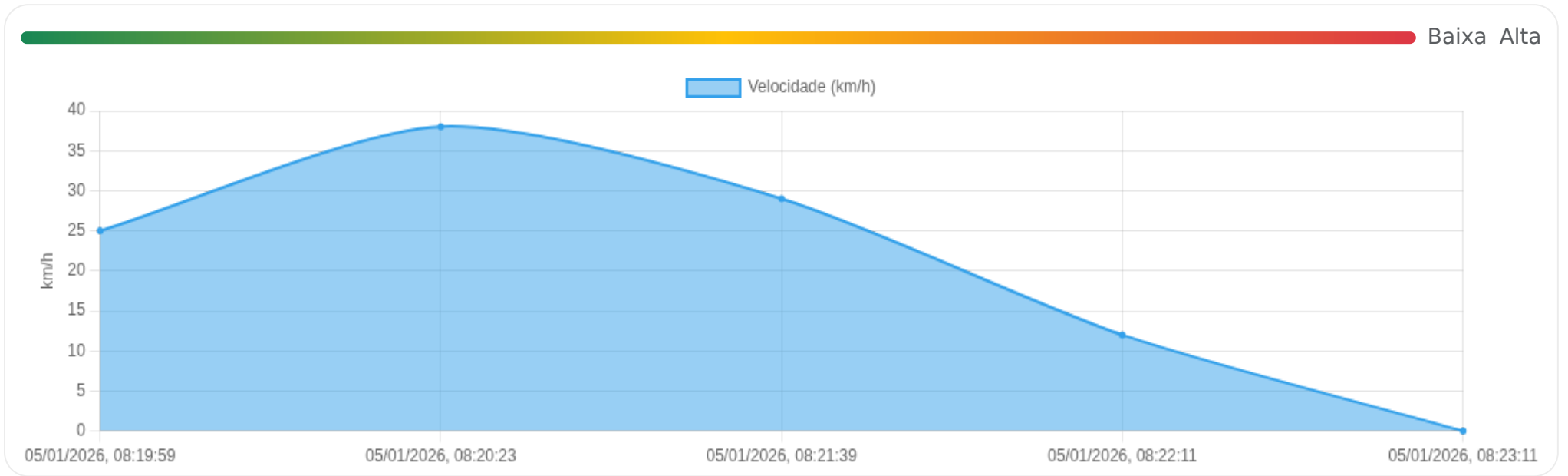
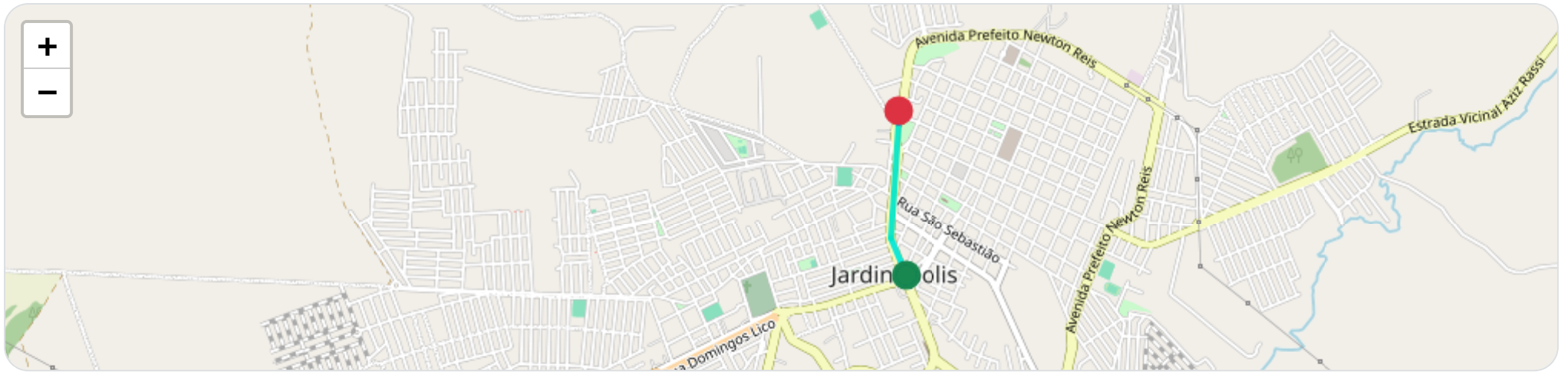
Duração: 0h 3m

V. Máx: 38 km/h

**Início:** 05/01/2026, 08:19:59 **Fim:** 05/01/2026, 08:23:11 **Duração:** 0h 3m **Distância:** 1 km **Vel. Máx:** 38 km/h

► **Partida:** Jardimópolis, São Paulo

■ **Chegada:** Avenida Prefeito Newton Reis, Conjunto Habitacional Humberto de S. Pereira Lima, Jardimópolis, São Paulo



☰ **Posições (todas)**

Filtro global aplicado automaticamente

Data/Hora	Vel. (km/h)	Lat/Lon	Endereço	Link
05/01/2026, 08:19:59	25	-21.02563, -47.76999	Jardinópolis, São Paulo	Abrir
05/01/2026, 08:20:23	38	-21.02373, -47.77083	Avenida Prefeito Newton Reis, Jardinópolis, São Paulo	Abrir
05/01/2026, 08:21:39	29	-21.01768, -47.77044	Avenida Prefeito Newton Reis, Jardinópolis, São Paulo	Abrir
05/01/2026, 08:22:11	12	-21.01656, -47.77029	Avenida Prefeito Newton Reis, Conjunto Habitacional Humberto de S. Pereira Lima, Jardinópolis, São Paulo	Abrir
05/01/2026, 08:23:11	0	-21.01708, -47.77043	Avenida Prefeito Newton Reis, Conjunto Habitacional Humberto de S. Pereira Lima, Jardinópolis, São Paulo	Abrir

## ⓘ Paradas

#	Início	Fim	Duração	Endereço	Maps
Nenhuma parada detectada.					

Viagem #11

05/01/2026, 08:57:35 → 05/01/2026, 09:01:11

Dist: 2 km

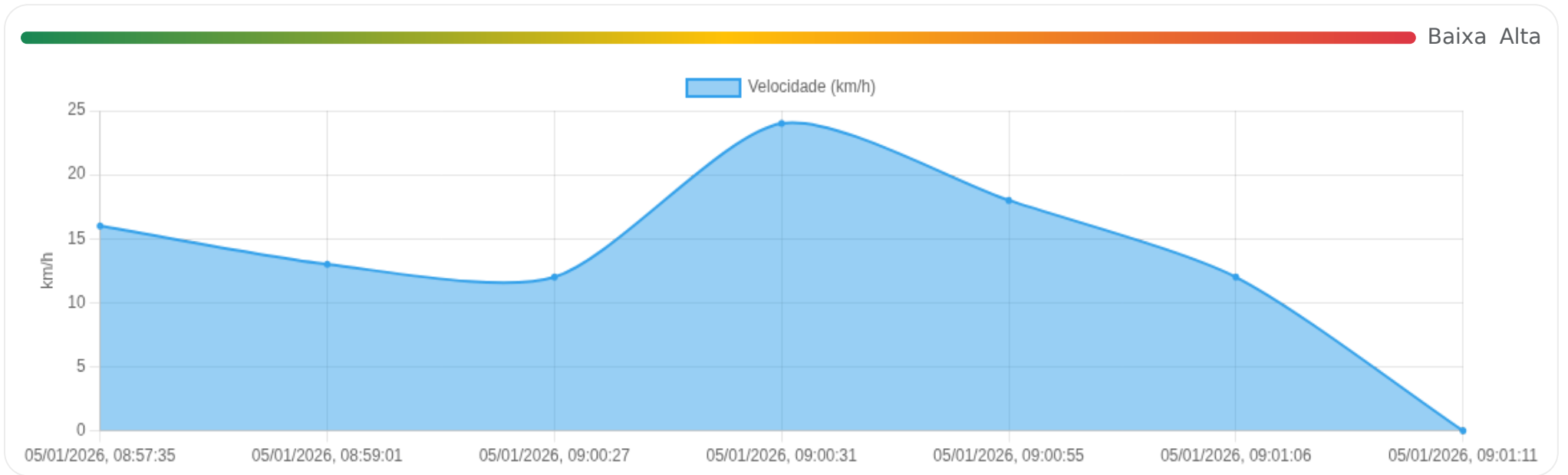
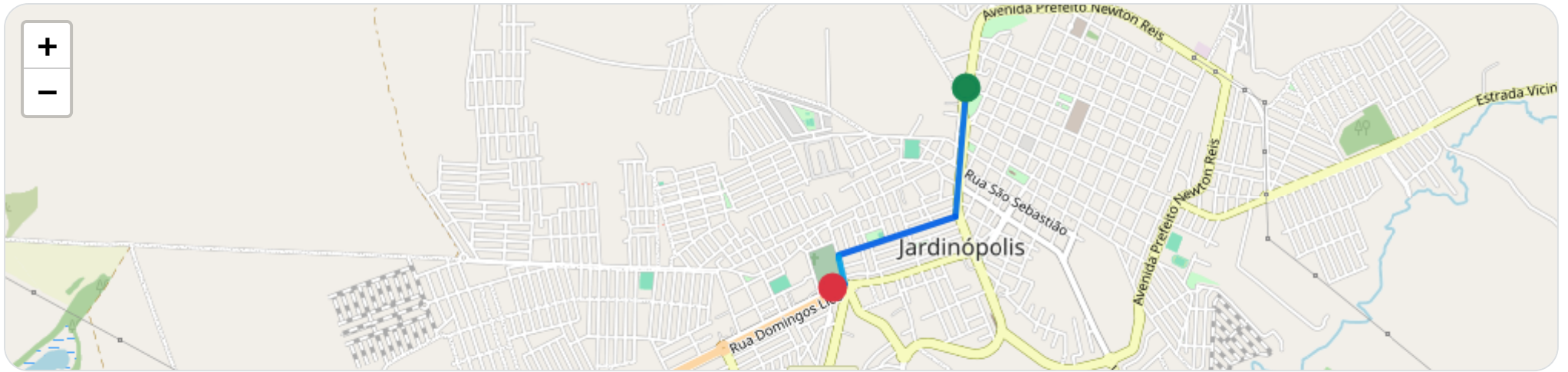
Duração: 0h 3m

V. Máx: 24 km/h

**Início:** 05/01/2026, 08:57:35 **Fim:** 05/01/2026, 09:01:11 **Duração:** 0h 3m **Distância:** 2 km **Vel. Máx:** 24 km/h

► **Partida:** Jardimópolis, São Paulo

■ **Chegada:** Avenida Belarmino Pereira de Oliveira, Jardimópolis, São Paulo



☰ **Posições (todas)**

Filtro global aplicado automaticamente

Data/Hora	Vel. (km/h)	Lat/Lon	Endereço	Link
05/01/2026, 08:57:35	16	-21.01730, -47.77047	Jardinópolis, São Paulo	Abrir
05/01/2026, 08:59:01	13	-21.02399, -47.77102	Rua Higino Marchió, Jardinópolis, São Paulo	Abrir
05/01/2026, 09:00:27	12	-21.02604, -47.77759	Rua Doutor Muniz Sapucaia, Jardinópolis, São Paulo	Abrir
05/01/2026, 09:00:31	24	-21.02623, -47.77756	Rua Doutor Muniz Sapucaia, Jardinópolis, São Paulo	Abrir
05/01/2026, 09:00:55	18	-21.02752, -47.77723	Rua Doutor Muniz Sapucaia, Jardinópolis, São Paulo	Abrir
05/01/2026, 09:01:06	12	-21.02770, -47.77789	Avenida Belarmino Pereira de Oliveira, Jardinópolis, São Paulo	Abrir
05/01/2026, 09:01:11	0	-21.02770, -47.77789	Avenida Belarmino Pereira de Oliveira, Jardinópolis, São Paulo	Abrir

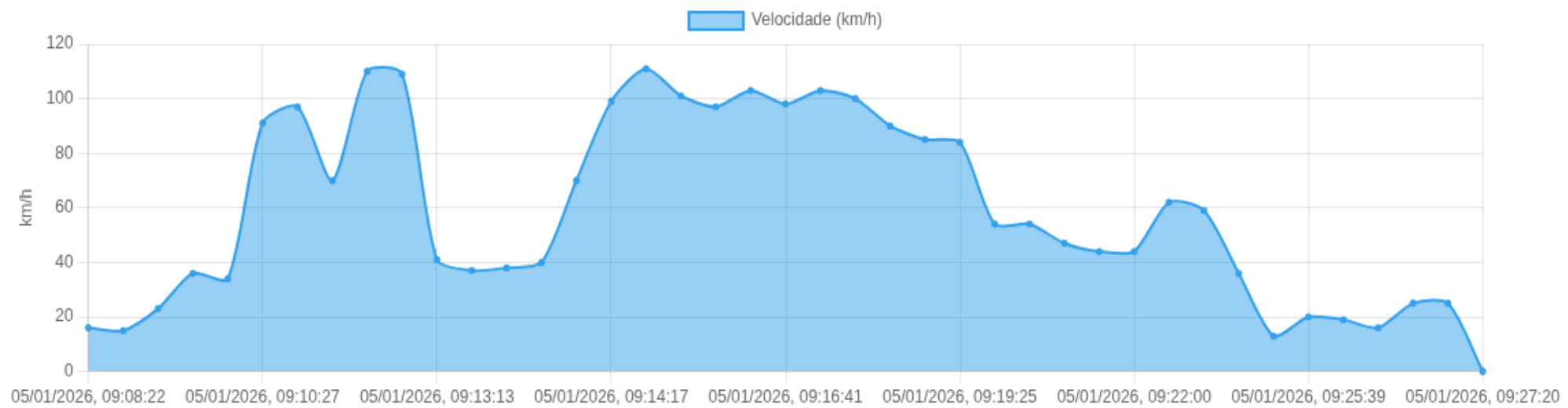
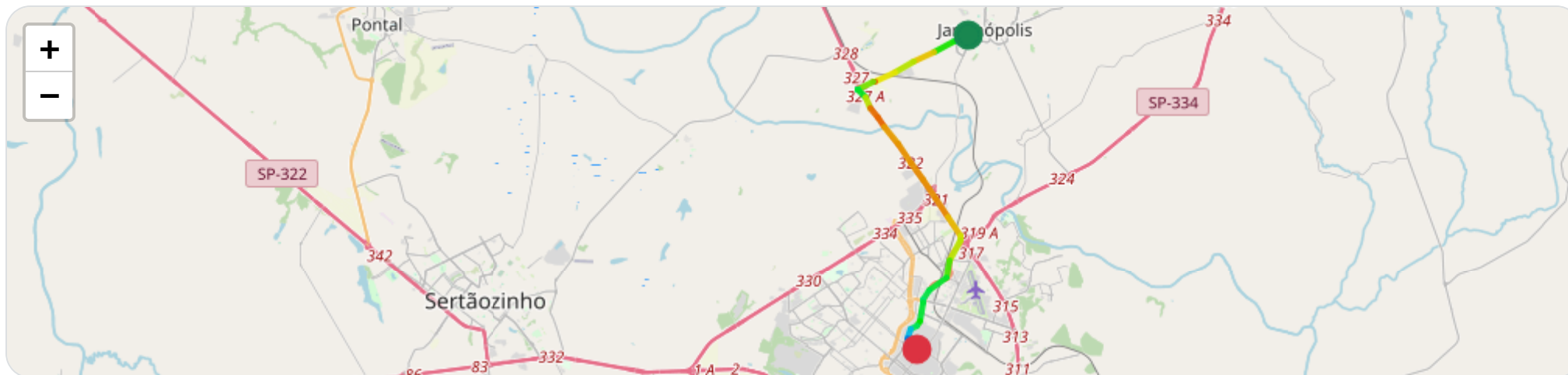
## Ⓜ Paradas

#	Início	Fim	Duração	Endereço	Maps
Nenhuma parada detectada.					

**Início:** 05/01/2026, 09:08:22 **Fim:** 05/01/2026, 09:27:20 **Duração:** 0h 18m **Distância:** 20 km **Vel. Máx:** 111 km/h














► **Partida:** Avenida Belarmino Pereira de Oliveira, Jardimópolis, São Paulo














■ **Chegada:** Travessa José Scarcela, Ribeirão Preto, São Paulo
















☰ **Posições (todas)**

Filtro global aplicado automaticamente

Data/Hora	Vel. (km/h)	Lat/Lon	Endereço	Link
05/01/2026, 09:08:22	 16	-21.02784, -47.77810	Avenida Belarmino Pereira de Oliveira, Jardinópolis, São Paulo	<a href="#">Abrir</a>
05/01/2026, 09:08:43	 15	-21.02808, -47.77866	Rua da Saudade, Jardinópolis, São Paulo	<a href="#">Abrir</a>
05/01/2026, 09:08:51	 23	-21.02840, -47.77869	Rodovia Doutor Arthur Costacurta, Jardinópolis, São Paulo	<a href="#">Abrir</a>
05/01/2026, 09:09:32	 36	-21.03070, -47.78385	Jardinópolis, São Paulo	<a href="#">Abrir</a>
05/01/2026, 09:09:36	 34	-21.03080, -47.78419	Jardinópolis, São Paulo	<a href="#">Abrir</a>
05/01/2026, 09:10:27	 91	-21.03516, -47.79329	Rodovia Doutor Arthur Costacurta, Jardinópolis, São Paulo	<a href="#">Abrir</a>
05/01/2026, 09:11:05	 97	-21.03930, -47.80217	Rodovia Doutor Arthur Costacurta, Jardinópolis, São Paulo	<a href="#">Abrir</a>
05/01/2026, 09:11:56	 70	-21.04320, -47.81053	Rodovia Doutor Arthur Costacurta, Jardinópolis, São Paulo	<a href="#">Abrir</a>
05/01/2026, 09:12:35	 110	-21.04732, -47.81933	SPA 327/330, Jardinópolis, São Paulo	<a href="#">Abrir</a>
05/01/2026, 09:12:37	 109	-21.04756, -47.81986	SPA 327/330, Jardinópolis, São Paulo	<a href="#">Abrir</a>
05/01/2026, 09:13:13	 41	-21.05038, -47.82683	Jardinópolis, São Paulo	<a href="#">Abrir</a>
05/01/2026, 09:13:17	 37	-21.05052, -47.82720	Jardinópolis, São Paulo	<a href="#">Abrir</a>
05/01/2026, 09:13:19	 38	-21.05070, -47.82722	Jardinópolis, São Paulo	<a href="#">Abrir</a>

Data/Hora	Vel. (km/h)	Lat/Lon	Endereço	Link
05/01/2026, 09:13:21		-21.05086, -47.82710	Jardinópolis, São Paulo	<a href="#">Abrir</a>
05/01/2026, 09:13:55		-21.05394, -47.82363	Rodovia Anhanguera, Jardinópolis, São Paulo	<a href="#">Abrir</a>
05/01/2026, 09:14:17		-21.05820, -47.82120	Rodovia Anhanguera, Jardinópolis, São Paulo	<a href="#">Abrir</a>
05/01/2026, 09:14:35		-21.06221, -47.81833	Rodovia Anhanguera, Jardinópolis, São Paulo	<a href="#">Abrir</a>
05/01/2026, 09:14:51		-21.06568, -47.81552	Rodovia Anhanguera, Jardinópolis, São Paulo	<a href="#">Abrir</a>
05/01/2026, 09:15:29		-21.07317, -47.80941	Rodovia Anhanguera, Distrito Industrial, Ribeirão Preto, São Paulo	<a href="#">Abrir</a>
05/01/2026, 09:16:05		-21.08048, -47.80353	Rodovia Anhanguera, Distrito Industrial, Ribeirão Preto, São Paulo	<a href="#">Abrir</a>
05/01/2026, 09:16:41		-21.08799, -47.79805	Rodovia Anhanguera, Distrito Industrial, Ribeirão Preto, São Paulo	<a href="#">Abrir</a>
05/01/2026, 09:17:17		-21.09566, -47.79255	Rodovia Anhanguera, Distrito Industrial, Ribeirão Preto, São Paulo	<a href="#">Abrir</a>
05/01/2026, 09:17:53		-21.10328, -47.78709	Rodovia Anhanguera, Condomínio Balneário Recreativa, Ribeirão Preto, São Paulo	<a href="#">Abrir</a>
05/01/2026, 09:18:35		-21.11105, -47.78166	Rodovia Anhanguera, Avelino Alves Palma, Ribeirão Preto, São Paulo	<a href="#">Abrir</a>
05/01/2026, 09:18:44		-21.11295, -47.78139	Avenida Marechal Costa e Silva, Avelino Alves Palma, Ribeirão Preto, São Paulo	<a href="#">Abrir</a>
05/01/2026, 09:19:25		-21.12109, -47.78641	Avenida Marechal Costa e Silva, Quintino 1, Ribeirão Preto, São Paulo	<a href="#">Abrir</a>

<b>Data/Hora</b>	<b>Vel. (km/h)</b>	<b>Lat/Lon</b>	<b>Endereço</b>	<b>Link</b>
05/01/2026, 09:20:10		-21.12827, -47.78749	Avenida Marechal Costa e Silva, Quintino 1, Ribeirão Preto, São Paulo	<a href="#">Abrir</a>
05/01/2026, 09:21:14		-21.13300, -47.79519	Avenida Marechal Costa e Silva, Quintino 1, Ribeirão Preto, São Paulo	<a href="#">Abrir</a>
05/01/2026, 09:21:51		-21.13729, -47.79782	Praça Tonico Said, Jardim Marincek, Ribeirão Preto, São Paulo	<a href="#">Abrir</a>
05/01/2026, 09:21:55		-21.13759, -47.79817	Praça Tonico Said, Jardim Marincek, Ribeirão Preto, São Paulo	<a href="#">Abrir</a>
05/01/2026, 09:22:00		-21.13811, -47.79818	Praça Tonico Said, Jardim Marincek, Ribeirão Preto, São Paulo	<a href="#">Abrir</a>
05/01/2026, 09:22:53		-21.14593, -47.79971	Avenida Marechal Costa e Silva, Ribeirão Preto, São Paulo	<a href="#">Abrir</a>
05/01/2026, 09:23:09		-21.14798, -47.80104	Avenida Marechal Costa e Silva, Ribeirão Preto, São Paulo	<a href="#">Abrir</a>
05/01/2026, 09:24:07		-21.14937, -47.80362	Avenida Marechal Costa e Silva, Ribeirão Preto, São Paulo	<a href="#">Abrir</a>
05/01/2026, 09:24:49		-21.15276, -47.80504	Rua Arthur Diederichsen, Ipiranga, Ribeirão Preto, São Paulo	<a href="#">Abrir</a>
05/01/2026, 09:25:39		-21.15454, -47.80273	Rua Marques de Pombal, Ipiranga, Ribeirão Preto, São Paulo	<a href="#">Abrir</a>
05/01/2026, 09:26:14		-21.15614, -47.80390	Rua Dom Pedro II, Ipiranga, Ribeirão Preto, São Paulo	<a href="#">Abrir</a>
05/01/2026, 09:26:27		-21.15660, -47.80323	Rua Luiz Barreto, Ribeirão Preto, São Paulo	<a href="#">Abrir</a>
05/01/2026, 09:26:29		-21.15654, -47.80314	Rua Luiz Barreto, Ribeirão Preto, São Paulo	<a href="#">Abrir</a>

Data/Hora	Vel. (km/h)	Lat/Lon	Endereço	Link
05/01/2026, 09:26:41	25	-21.15607, -47.80250	Rua Flávio Uchôa, Jardim Palmares, Ribeirão Preto, São Paulo	Abrir
05/01/2026, 09:27:20	0	-21.15731, -47.80097	Travessa José Scarcela, Ribeirão Preto, São Paulo	Abrir

### Ⓜ Paradas

#	Início	Fim	Duração	Endereço	Maps
Nenhuma parada detectada.					

Viagem #13

05/01/2026, 09:43:38 → 05/01/2026, 09:51:03

Dist: 2 km

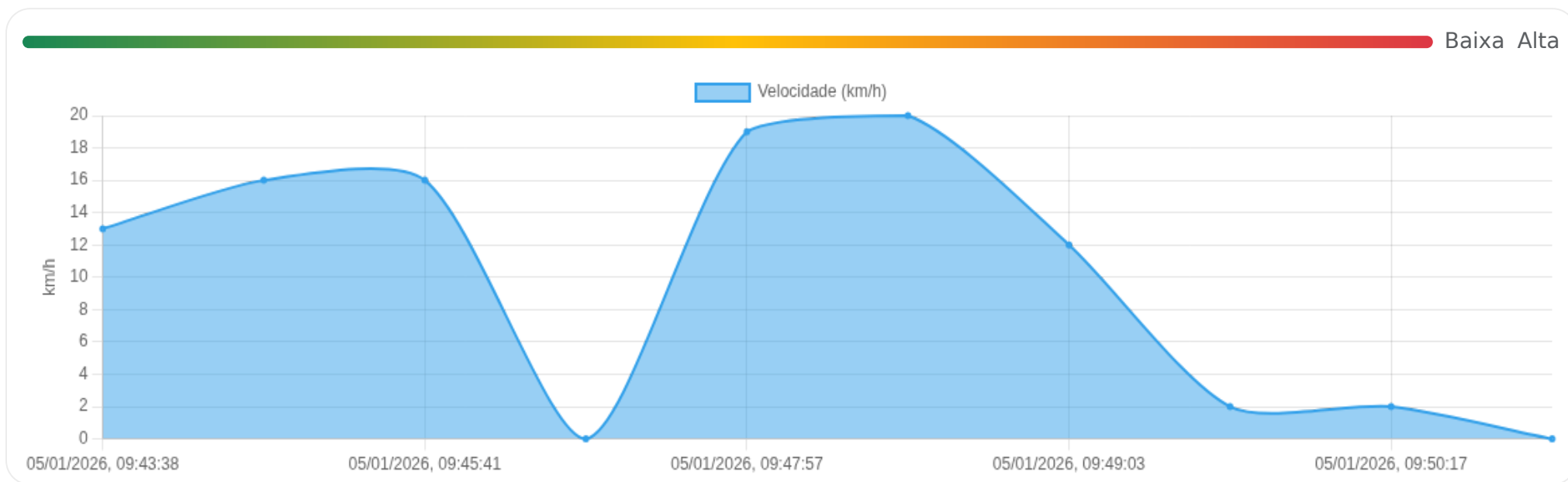
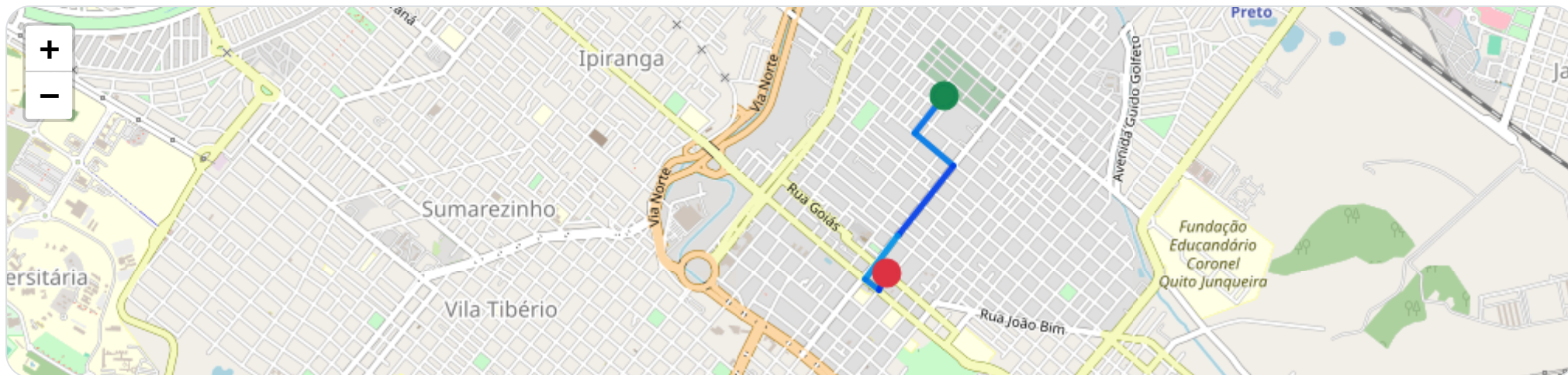
Duração: 0h 7m

V. Máx: 20 km/h

**Início:** 05/01/2026, 09:43:38 **Fim:** 05/01/2026, 09:51:03 **Duração:** 0h 7m **Distância:** 2 km **Vel. Máx:** 20 km/h

► **Partida:** Travessa José Scarcela, Ribeirão Preto, São Paulo

■ **Chegada:** Rua Goiás, Centro, Ribeirão Preto, São Paulo



☰ **Posições (todas)**

Filtro global aplicado automaticamente

Data/Hora	Vel. (km/h)	Lat/Lon	Endereço	Link
05/01/2026, 09:43:38	13	-21.15742, -47.80104	Travessa José Scarcela, Ribeirão Preto, São Paulo	Abrir
05/01/2026, 09:44:29	16	-21.15937, -47.80264	Rua José de Alencar, Ipiranga, Ribeirão Preto, São Paulo	Abrir
05/01/2026, 09:45:41	16	-21.16101, -47.80049	Avenida Saudade, Ribeirão Preto, São Paulo	Abrir
05/01/2026, 09:47:41	0	-21.16459, -47.80352	Avenida Saudade, Centro, Ribeirão Preto, São Paulo	Abrir
05/01/2026, 09:47:57	19	-21.16464, -47.80356	Avenida Saudade, Centro, Ribeirão Preto, São Paulo	Abrir
05/01/2026, 09:48:30	20	-21.16687, -47.80536	Rua Capitão Salomão, Centro, Ribeirão Preto, São Paulo	Abrir
05/01/2026, 09:49:03	12	-21.16744, -47.80460	Rua São Paulo, Centro, Ribeirão Preto, São Paulo	Abrir
05/01/2026, 09:50:11	2	-21.16653, -47.80415	Rua Goiás, Centro, Ribeirão Preto, São Paulo	Abrir
05/01/2026, 09:50:17	2	-21.16653, -47.80415	Rua Goiás, Centro, Ribeirão Preto, São Paulo	Abrir
05/01/2026, 09:51:03	0	-21.16653, -47.80415	Rua Goiás, Centro, Ribeirão Preto, São Paulo	Abrir

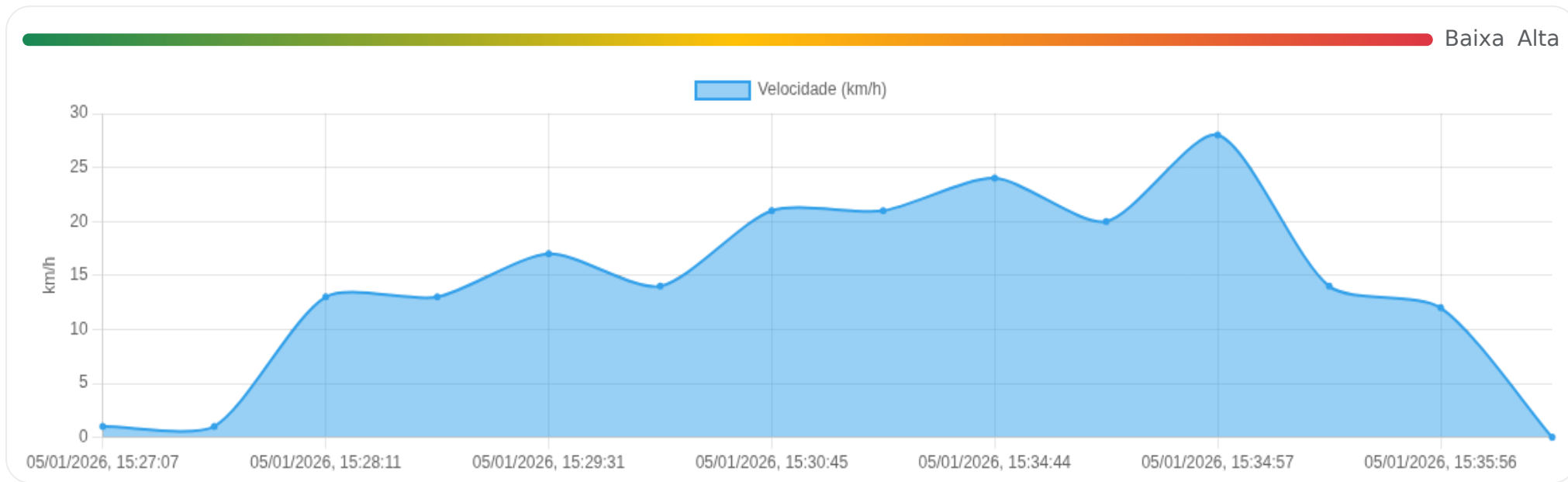
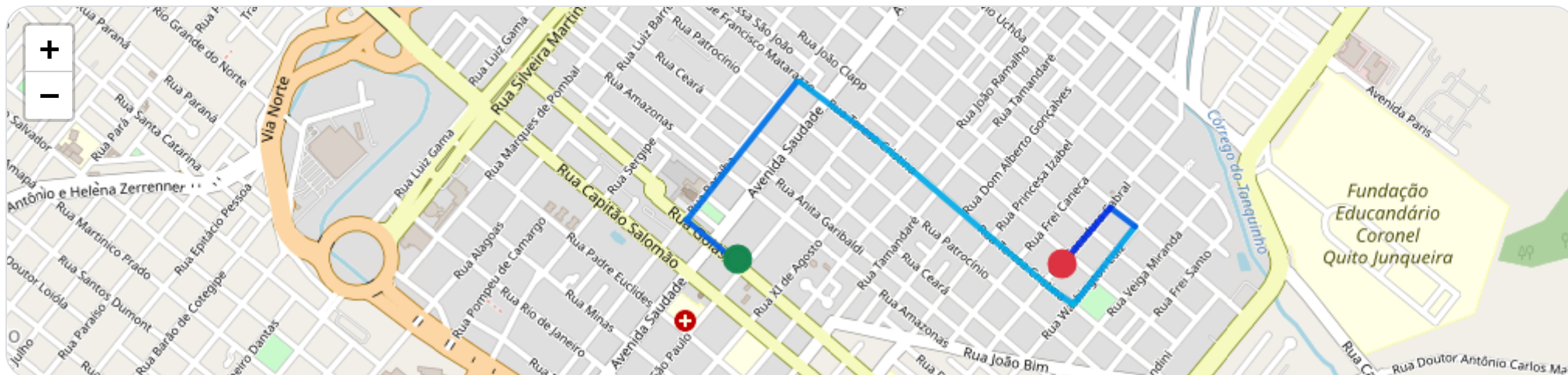
## Ⓜ Paradas

#	Início	Fim	Duração	Endereço	Maps
Nenhuma parada detectada.					

**Início:** 05/01/2026, 15:27:07 **Fim:** 05/01/2026, 15:37:57 **Duração:** 0h 10m **Distância:** 2 km **Vel. Máx:** 28 km/h

► **Partida:** Rua Goiás, Centro, Ribeirão Preto, São Paulo

■ **Chegada:** Rua Sacadura Cabral, Jardim Paulista, Ribeirão Preto, São Paulo



☰ **Posições (todas)**

Filtro global aplicado automaticamente

Data/Hora	Vel. (km/h)	Lat/Lon	Endereço	Link
05/01/2026, 15:27:07	1	-21.16650, -47.80409	Rua Goiás, Centro, Ribeirão Preto, São Paulo	Abrir
05/01/2026, 15:27:11	1	-21.16650, -47.80409	Rua Goiás, Centro, Ribeirão Preto, São Paulo	Abrir
05/01/2026, 15:28:11	13	-21.16645, -47.80425	Rua Goiás, Centro, Ribeirão Preto, São Paulo	Abrir
05/01/2026, 15:29:29	13	-21.16550, -47.80550	Rua Goiás, Centro, Ribeirão Preto, São Paulo	Abrir
05/01/2026, 15:29:31	17	-21.16543, -47.80546	Rua Paraíba, Centro, Ribeirão Preto, São Paulo	Abrir
05/01/2026, 15:30:43	14	-21.16191, -47.80244	Rua Paraíba, Centro, Ribeirão Preto, São Paulo	Abrir
05/01/2026, 15:30:45	21	-21.16192, -47.80236	Rua Conde Francisco Matarazzo, Ipiranga, Ribeirão Preto, São Paulo	Abrir
05/01/2026, 15:32:45	21	-21.16341, -47.80028	Rua Teresa Cristina, Ribeirão Preto, São Paulo	Abrir
05/01/2026, 15:34:44	24	-21.16728, -47.79538	Rua Teresa Cristina, Jardim Paulista, Ribeirão Preto, São Paulo	Abrir
05/01/2026, 15:34:54	20	-21.16763, -47.79483	Rua Washington Luiz, Jardim Paulista, Ribeirão Preto, São Paulo	Abrir
05/01/2026, 15:34:57	28	-21.16752, -47.79468	Rua Washington Luiz, Jardim Paulista, Ribeirão Preto, São Paulo	Abrir
05/01/2026, 15:35:35	14	-21.16563, -47.79311	Rua Washington Luiz, Jardim Paulista, Ribeirão Preto, São Paulo	Abrir
05/01/2026, 15:35:56	12	-21.16516, -47.79380	Rua Sacadura Cabral, Jardim Paulista, Ribeirão Preto, São Paulo	Abrir
05/01/2026, 15:37:57	0	-21.16660, -47.79512	Rua Sacadura Cabral, Jardim Paulista, Ribeirão Preto, São Paulo	Abrir

## 📍 Paradas

#	Início	Fim	Duração	Endereço	Maps
Nenhuma parada detectada.					

Viagem #15

05/01/2026, 15:43:29 → 05/01/2026, 15:48:34

Dist: 1 km

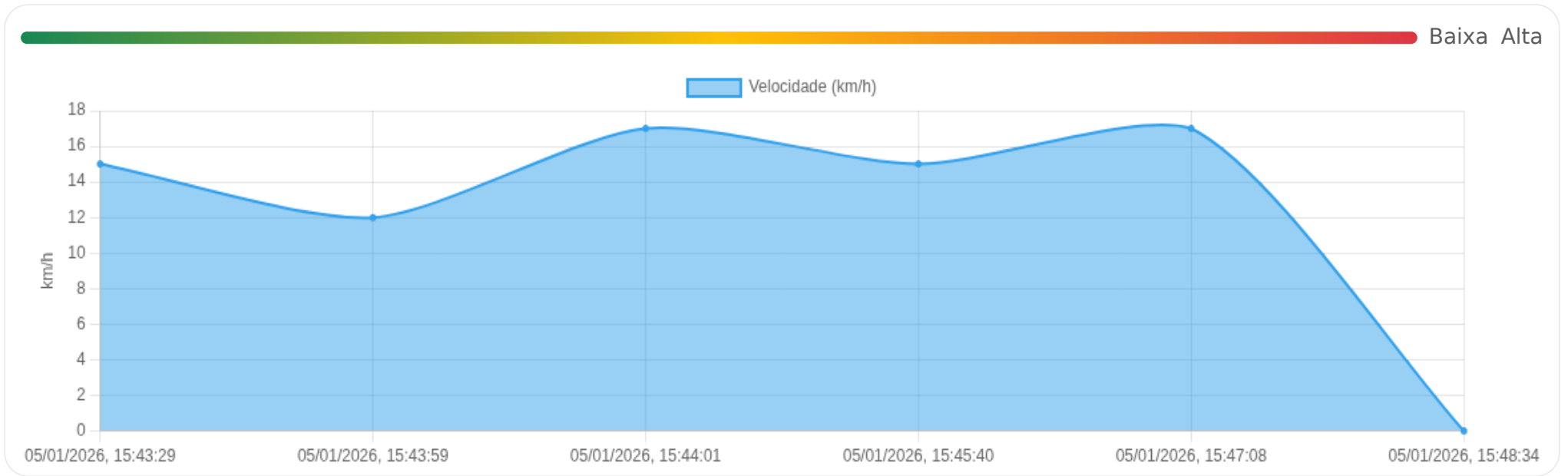
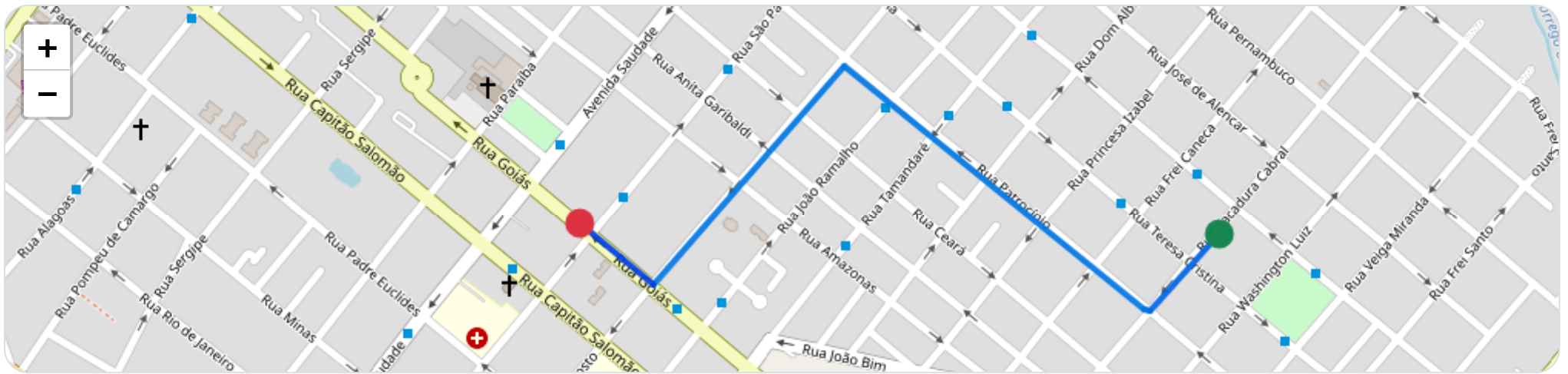
Duração: 0h 5m

V. Máx: 17 km/h

**Início:** 05/01/2026, 15:43:29 **Fim:** 05/01/2026, 15:48:34 **Duração:** 0h 5m **Distância:** 1 km **Vel. Máx:** 17 km/h

► **Partida:** Rua Sacadura Cabral, Jardim Paulista, Ribeirão Preto, São Paulo

■ **Chegada:** Rua Goiás, Centro, Ribeirão Preto, São Paulo



☰ **Posições (todas)**

Filtro global aplicado automaticamente

Data/Hora	Vel. (km/h)	Lat/Lon	Endereço	Link
05/01/2026, 15:43:29	15	-21.16673, -47.79519	Rua Sacadura Cabral, Jardim Paulista, Ribeirão Preto, São Paulo	Abrir
05/01/2026, 15:43:59	12	-21.16773, -47.79615	Rua Patrocínio, Jardim Paulista, Ribeirão Preto, São Paulo	Abrir
05/01/2026, 15:44:01	17	-21.16770, -47.79622	Rua Patrocínio, Jardim Paulista, Ribeirão Preto, São Paulo	Abrir
05/01/2026, 15:45:40	15	-21.16454, -47.80042	Rua XI de Agosto, Centro, Ribeirão Preto, São Paulo	Abrir
05/01/2026, 15:47:08	17	-21.16739, -47.80308	Rua XI de Agosto, Centro, Ribeirão Preto, São Paulo	Abrir
05/01/2026, 15:48:34	0	-21.16658, -47.80411	Rua Goiás, Centro, Ribeirão Preto, São Paulo	Abrir

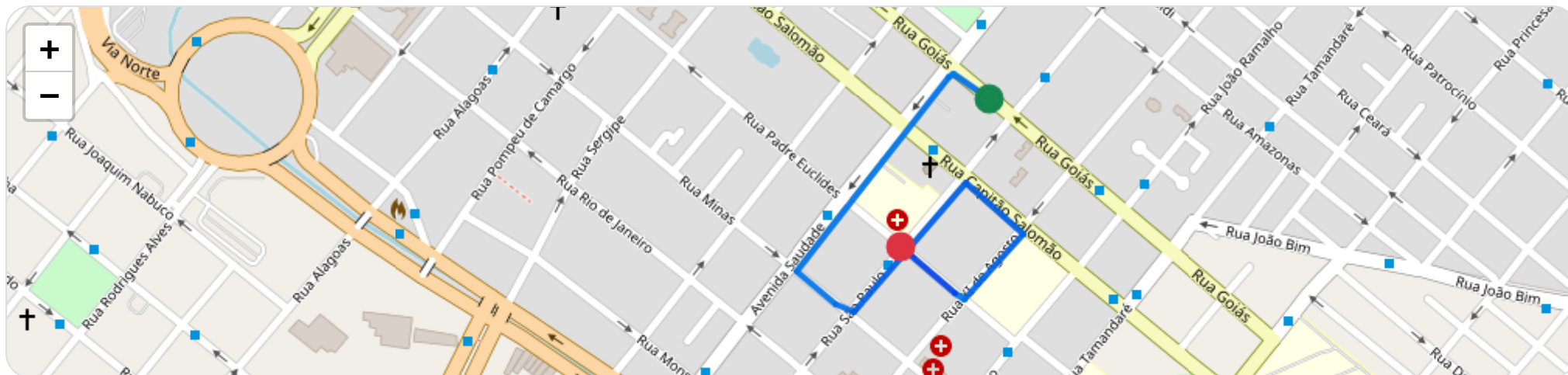
### Ⓜ Paradas

#	Início	Fim	Duração	Endereço	Maps
Nenhuma parada detectada.					

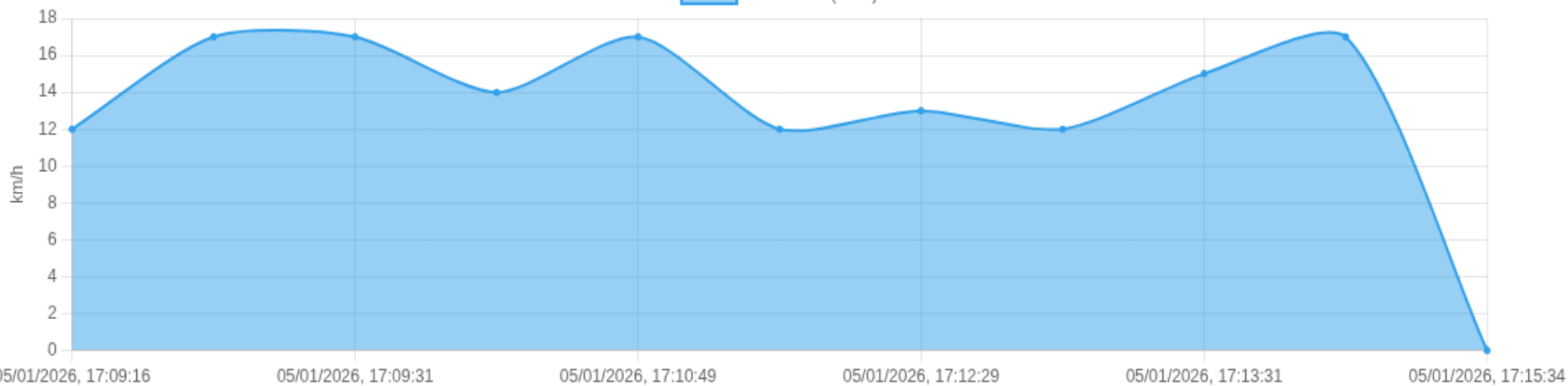
**Início:** 05/01/2026, 17:09:16 **Fim:** 05/01/2026, 17:15:34 **Duração:** 0h 6m **Distância:** 1 km **Vel. Máx:** 17 km/h

► **Partida:** Rua Goiás, Centro, Ribeirão Preto, São Paulo

■ **Chegada:** Rua Padre Euclides, Centro, Ribeirão Preto, São Paulo



Velocidade (km/h)



☰ **Posições (todas)**

Filtro global aplicado automaticamente

Data/Hora	Vel. (km/h)	Lat/Lon	Endereço	Link
05/01/2026, 17:09:16	12	-21.16653, -47.80428	Rua Goiás, Centro, Ribeirão Preto, São Paulo	Abrir
05/01/2026, 17:09:29	17	-21.16620, -47.80477	Rua Goiás, Centro, Ribeirão Preto, São Paulo	Abrir
05/01/2026, 17:09:31	17	-21.16625, -47.80485	Avenida Saudade, Centro, Ribeirão Preto, São Paulo	Abrir
05/01/2026, 17:10:34	14	-21.16875, -47.80695	Rua Minas, Centro, Ribeirão Preto, São Paulo	Abrir
05/01/2026, 17:10:49	17	-21.16917, -47.80641	Rua Minas, Centro, Ribeirão Preto, São Paulo	Abrir
05/01/2026, 17:11:01	12	-21.16927, -47.80614	Rua São Paulo, Centro, Ribeirão Preto, São Paulo	Abrir
05/01/2026, 17:12:29	13	-21.16761, -47.80460	Rua Capitão Salomão, Centro, Ribeirão Preto, São Paulo	Abrir
05/01/2026, 17:13:08	12	-21.16827, -47.80381	Rua Capitão Salomão, Centro, Ribeirão Preto, São Paulo	Abrir
05/01/2026, 17:13:31	15	-21.16911, -47.80462	Rua Padre Euclides, Centro, Ribeirão Preto, São Paulo	Abrir
05/01/2026, 17:13:35	17	-21.16903, -47.80475	Rua Padre Euclides, Centro, Ribeirão Preto, São Paulo	Abrir
05/01/2026, 17:15:34	0	-21.16842, -47.80551	Rua Padre Euclides, Centro, Ribeirão Preto, São Paulo	Abrir

## 📍 Paradas

#	Início	Fim	Duração	Endereço	Maps
Nenhuma parada detectada.					

Viagem #17

05/01/2026, 17:23:35 → 05/01/2026, 17:27:04

Dist: 1 km

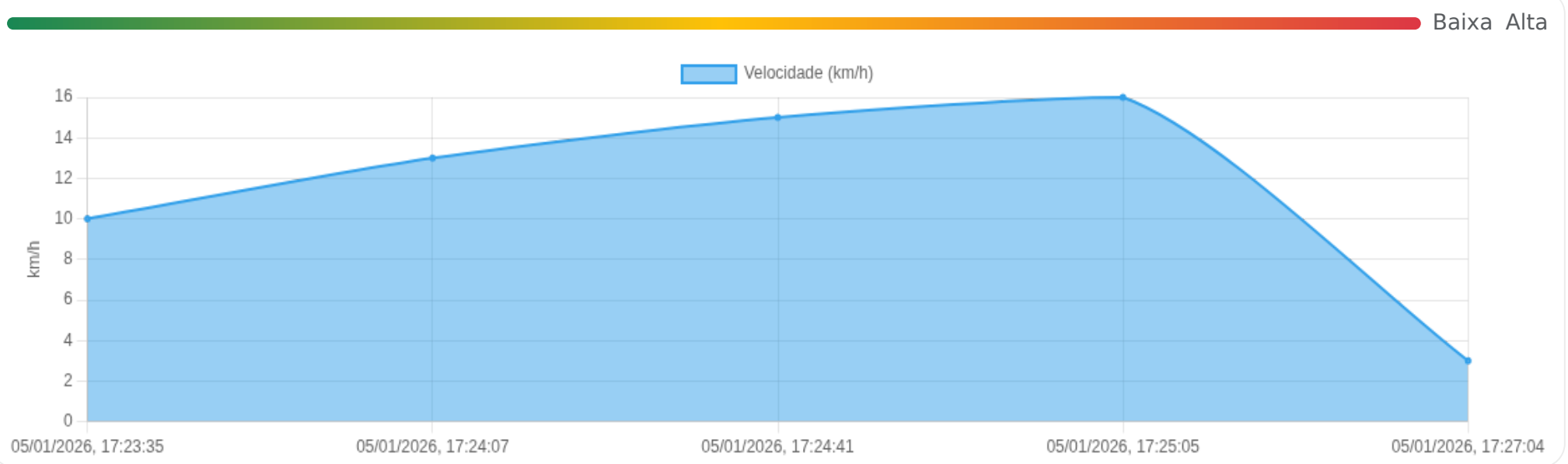
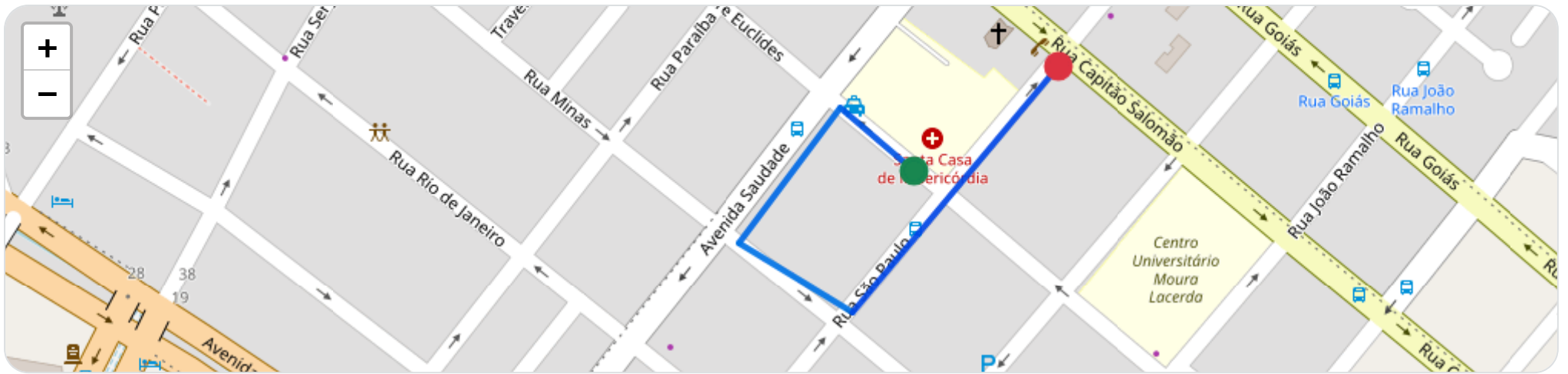
Duração: 0h 3m

V. Máx: 16 km/h

**Início:** 05/01/2026, 17:23:35 **Fim:** 05/01/2026, 17:27:04 **Duração:** 0h 3m **Distância:** 1 km **Vel. Máx:** 16 km/h

► **Partida:** Rua Padre Euclides, Centro, Ribeirão Preto, São Paulo

■ **Chegada:** Rua São Paulo, Centro, Ribeirão Preto, São Paulo



☰ **Posições (todas)**

Filtro global aplicado automaticamente

Data/Hora	Vel. (km/h)	Lat/Lon	Endereço	Link
05/01/2026, 17:23:35	10	-21.16830, -47.80569	Rua Padre Euclides, Centro, Ribeirão Preto, São Paulo	Abrir
05/01/2026, 17:24:07	13	-21.16789, -47.80620	Rua Padre Euclides, Centro, Ribeirão Preto, São Paulo	Abrir
05/01/2026, 17:24:41	15	-21.16876, -47.80691	Rua Minas, Centro, Ribeirão Preto, São Paulo	Abrir
05/01/2026, 17:25:05	16	-21.16921, -47.80612	Rua São Paulo, Centro, Ribeirão Preto, São Paulo	Abrir
05/01/2026, 17:27:04	3	-21.16762, -47.80468	Rua São Paulo, Centro, Ribeirão Preto, São Paulo	Abrir

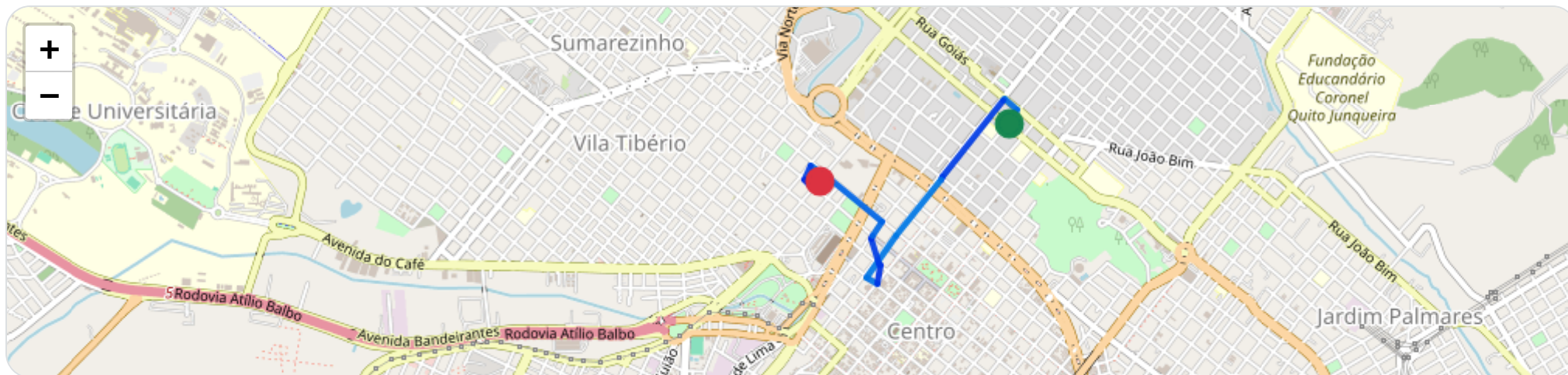
### Ⓜ Paradas

#	Início	Fim	Duração	Endereço	Maps
Nenhuma parada detectada.					

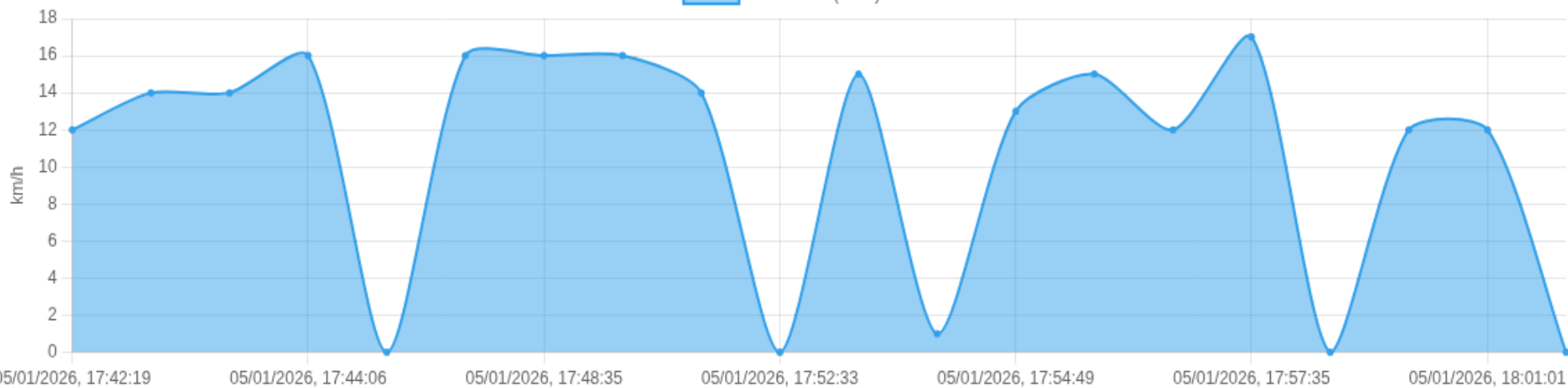
**Início:** 05/01/2026, 17:42:19 **Fim:** 05/01/2026, 18:03:01 **Duração:** 0h 20m **Distância:** 3 km **Vel. Máx:** 17 km/h

► **Partida:** Rua São Paulo, Centro, Ribeirão Preto, São Paulo

■ **Chegada:** Rua Castro Alves, Vila Tibério, Ribeirão Preto, São Paulo



Velocidade (km/h)



☰ **Posições (todas)**

Filtro global aplicado automaticamente

Data/Hora	Vel. (km/h)	Lat/Lon	Endereço	Link
05/01/2026, 17:42:19	12	-21.16742, -47.80448	Rua São Paulo, Centro, Ribeirão Preto, São Paulo	Abrir
05/01/2026, 17:43:11	14	-21.16670, -47.80410	Rua Goiás, Centro, Ribeirão Preto, São Paulo	Abrir
05/01/2026, 17:44:03	14	-21.16619, -47.80475	Rua Goiás, Centro, Ribeirão Preto, São Paulo	Abrir
05/01/2026, 17:44:06	16	-21.16627, -47.80488	Avenida Saudade, Centro, Ribeirão Preto, São Paulo	Abrir
05/01/2026, 17:46:07	0	-21.17017, -47.80820	Rua Monsenhor Siqueira, Centro, Ribeirão Preto, São Paulo	Abrir
05/01/2026, 17:46:35	16	-21.17031, -47.80830	Avenida Saudade, Centro, Ribeirão Preto, São Paulo	Abrir
05/01/2026, 17:48:35	16	-21.17323, -47.81080	Rua Saldanha Marinho, Centro, Ribeirão Preto, São Paulo	Abrir
05/01/2026, 17:49:59	16	-21.17535, -47.81242	Rua Américo Brasiliense, Centro, Ribeirão Preto, São Paulo	Abrir
05/01/2026, 17:50:32	14	-21.17570, -47.81181	Rua Amador Bueno, Centro, Ribeirão Preto, São Paulo	Abrir
05/01/2026, 17:52:33	0	-21.17475, -47.81166	Rua São Sebastião, Centro, Ribeirão Preto, São Paulo	Abrir
05/01/2026, 17:52:43	15	-21.17464, -47.81176	Rua São Sebastião, Centro, Ribeirão Preto, São Paulo	Abrir
05/01/2026, 17:54:43	1	-21.17335, -47.81214	Rua José Bonifácio, Centro, Ribeirão Preto, São Paulo	Abrir
05/01/2026, 17:54:49	13	-21.17321, -47.81204	Rua General Osório, Centro, Ribeirão Preto, São Paulo	Abrir
05/01/2026, 17:55:11	15	-21.17248, -47.81153	Rua José Bonifácio, Centro, Ribeirão Preto, São Paulo	Abrir
05/01/2026, 17:57:11	12	-21.17031, -47.81436	Rua Coronel Luiz da Cunha, Centro, Ribeirão Preto, São Paulo	Abrir
05/01/2026, 17:57:35	17	-21.16961, -47.81548	Rua Gonçalves Dias, Vila Tibério, Ribeirão Preto, São Paulo	Abrir
05/01/2026, 17:59:35	0	-21.17035, -47.81585	Rua Martinico Prado, Centro, Ribeirão Preto, São Paulo	Abrir
05/01/2026, 18:00:31	12	-21.17064, -47.81551	Rua Martinico Prado, Centro, Ribeirão Preto, São Paulo	Abrir
05/01/2026, 18:01:01	12	-21.17068, -47.81522	Rua Castro Alves, Vila Tibério, Ribeirão Preto, São Paulo	Abrir
05/01/2026, 18:03:01	0	-21.17040, -47.81499	Rua Castro Alves, Vila Tibério, Ribeirão Preto, São Paulo	Abrir

## 📍 Paradas

#	Início	Fim	Duração	Endereço	Maps
Nenhuma parada detectada.					

Viagem #19

05/01/2026, 18:20:04 → 05/01/2026, 18:39:54

Dist: 4 km

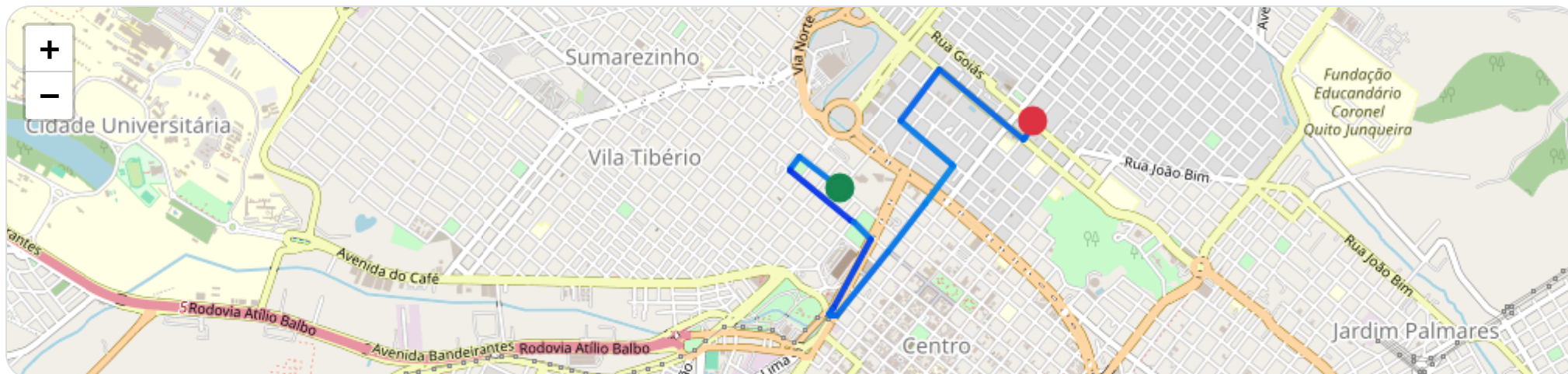
Duração: 0h 19m

V. Máx: 19 km/h

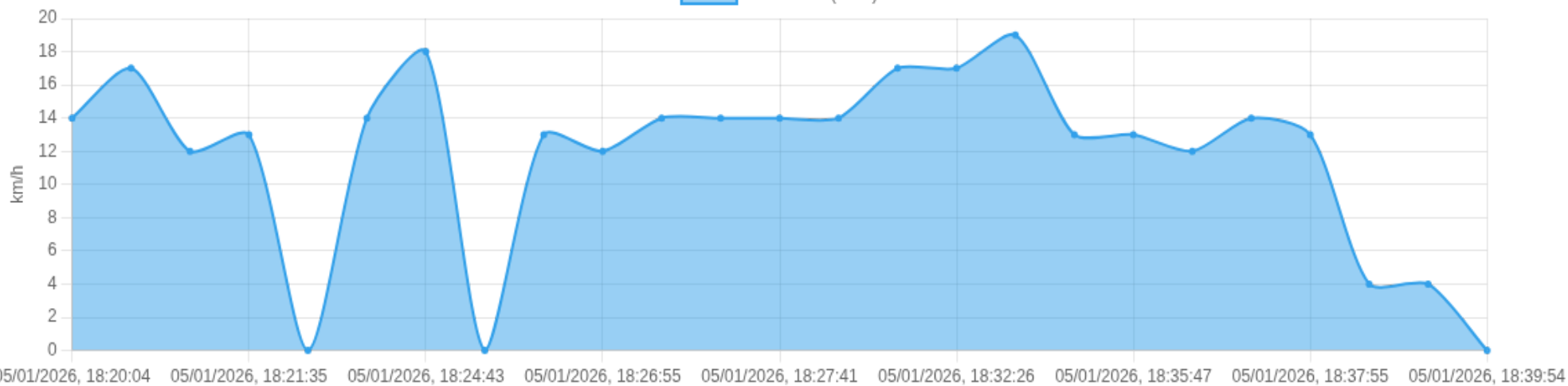
**Início:** 05/01/2026, 18:20:04 **Fim:** 05/01/2026, 18:39:54 **Duração:** 0h 19m **Distância:** 4 km **Vel. Máx:** 19 km/h

► **Partida:** Rua Castro Alves, Vila Tibério, Ribeirão Preto, São Paulo

■ **Chegada:** Rua Goiás, Centro, Ribeirão Preto, São Paulo



Velocidade (km/h)



☰ **Posições (todas)**

Filtro global aplicado automaticamente

<b>Data/Hora</b>	<b>Vel. (km/h)</b>	<b>Lat/Lon</b>	<b>Endereço</b>	<b>Link</b>
05/01/2026, 18:20:04	14	-21.17003, -47.81474	Rua Castro Alves, Vila Tibério, Ribeirão Preto, São Paulo	<a href="#">Abrir</a>
05/01/2026, 18:21:08	17	-21.16838, -47.81697	Rua Coronel Luiz da Cunha, Vila Tibério, Ribeirão Preto, São Paulo	<a href="#">Abrir</a>
05/01/2026, 18:21:31	12	-21.16907, -47.81751	Rua Martinico Prado, Vila Tibério, Ribeirão Preto, São Paulo	<a href="#">Abrir</a>
05/01/2026, 18:21:35	13	-21.16913, -47.81745	Rua Martinico Prado, Vila Tibério, Ribeirão Preto, São Paulo	<a href="#">Abrir</a>
05/01/2026, 18:23:34	0	-21.17165, -47.81411	Rua Martinico Prado, Centro, Ribeirão Preto, São Paulo	<a href="#">Abrir</a>
05/01/2026, 18:23:44	14	-21.17176, -47.81400	Rua Martinico Prado, Centro, Ribeirão Preto, São Paulo	<a href="#">Abrir</a>
05/01/2026, 18:24:43	18	-21.17263, -47.81303	Avenida Jerônimo Gonçalves, Centro, Ribeirão Preto, São Paulo	<a href="#">Abrir</a>
05/01/2026, 18:26:43	0	-21.17616, -47.81509	Avenida Jerônimo Gonçalves, Centro, Ribeirão Preto, São Paulo	<a href="#">Abrir</a>
05/01/2026, 18:26:47	13	-21.17624, -47.81513	Avenida Jerônimo Gonçalves, Centro, Ribeirão Preto, São Paulo	<a href="#">Abrir</a>
05/01/2026, 18:26:55	12	-21.17647, -47.81531	Alameda Botafogo, Centro, Ribeirão Preto, São Paulo	<a href="#">Abrir</a>
05/01/2026, 18:26:57	14	-21.17653, -47.81528	Alameda Botafogo, Centro, Ribeirão Preto, São Paulo	<a href="#">Abrir</a>
05/01/2026, 18:27:01	14	-21.17660, -47.81514	Alameda Botafogo, Centro, Ribeirão Preto, São Paulo	<a href="#">Abrir</a>
05/01/2026, 18:27:41	14	-21.17654, -47.81491	Avenida Jerônimo Gonçalves, Centro, Ribeirão Preto, São Paulo	<a href="#">Abrir</a>
05/01/2026, 18:29:41	14	-21.17326, -47.81208	Rua General Osório, Centro, Ribeirão Preto, São Paulo	<a href="#">Abrir</a>
05/01/2026, 18:31:41	17	-21.17082, -47.81004	Rua José Bonifácio, Centro, Ribeirão Preto, São Paulo	<a href="#">Abrir</a>
05/01/2026, 18:32:26	17	-21.16891, -47.80848	Rua Paraíba, Centro, Ribeirão Preto, São Paulo	<a href="#">Abrir</a>
05/01/2026, 18:32:28	19	-21.16883, -47.80854	Rua Rio de Janeiro, Centro, Ribeirão Preto, São Paulo	<a href="#">Abrir</a>
05/01/2026, 18:33:53	13	-21.16658, -47.81140	Rua Rio de Janeiro, Centro, Ribeirão Preto, São Paulo	<a href="#">Abrir</a>
05/01/2026, 18:35:47	13	-21.16394, -47.80925	Rua Capitão Salomão, Centro, Ribeirão Preto, São Paulo	<a href="#">Abrir</a>
05/01/2026, 18:37:32	12	-21.16750, -47.80458	Rua São Paulo, Centro, Ribeirão Preto, São Paulo	<a href="#">Abrir</a>
05/01/2026, 18:37:35	14	-21.16744, -47.80452	Rua São Paulo, Centro, Ribeirão Preto, São Paulo	<a href="#">Abrir</a>
05/01/2026, 18:37:55	13	-21.16675, -47.80401	Rua São Paulo, Centro, Ribeirão Preto, São Paulo	<a href="#">Abrir</a>

Data/Hora	Vel. (km/h)	Lat/Lon	Endereço	Link
05/01/2026, 18:38:25	4	-21.16657, -47.80410	Rua Goiás, Centro, Ribeirão Preto, São Paulo	Abrir
05/01/2026, 18:38:32	4	-21.16657, -47.80410	Rua Goiás, Centro, Ribeirão Preto, São Paulo	Abrir
05/01/2026, 18:39:54	0	-21.16657, -47.80410	Rua Goiás, Centro, Ribeirão Preto, São Paulo	Abrir

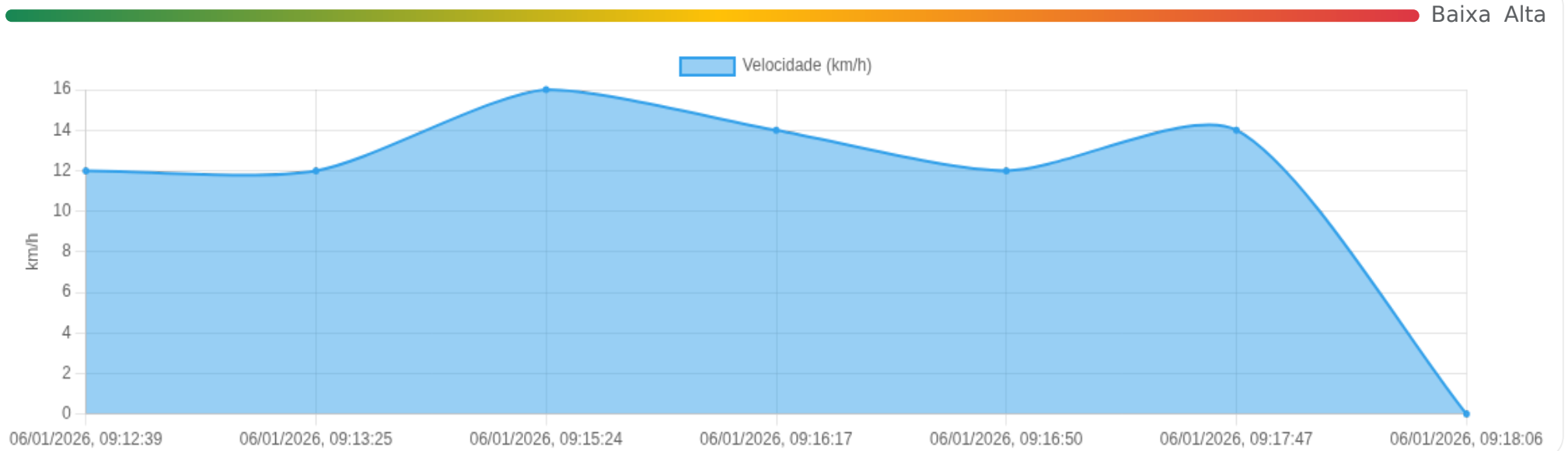
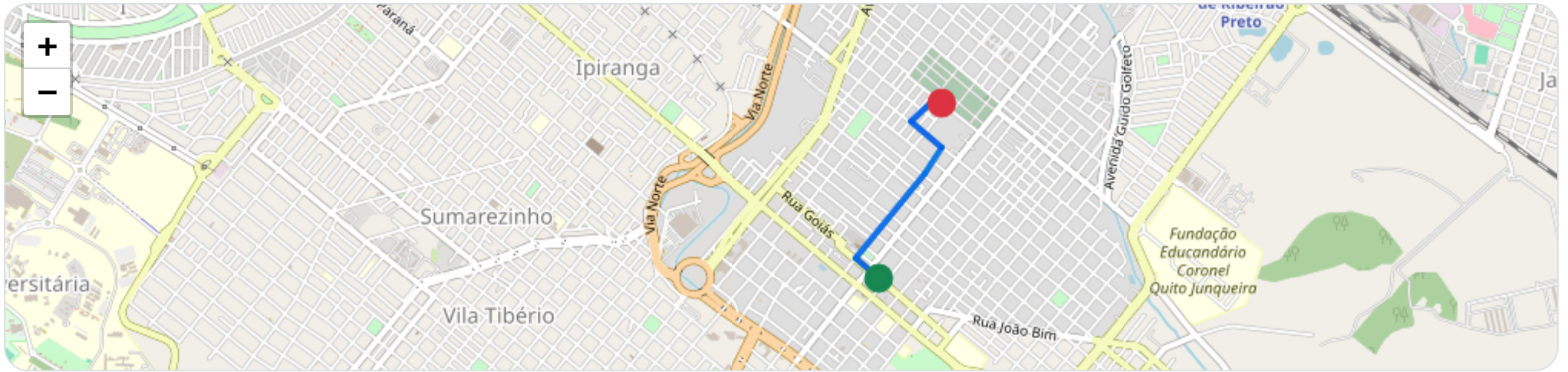
### ⓘ Paradas

#	Início	Fim	Duração	Endereço	Maps
Nenhuma parada detectada.					

**Início:** 06/01/2026, 09:12:39 **Fim:** 06/01/2026, 09:18:06 **Duração:** 0h 5m **Distância:** 1 km **Vel. Máx:** 16 km/h

► **Partida:** Rua Goiás, Centro, Ribeirão Preto, São Paulo

■ **Chegada:** Rua Flávio Uchôa, Jardim Palmares, Ribeirão Preto, São Paulo



☰ **Posições (todas)**

Filtro global aplicado automaticamente

Data/Hora	Vel. (km/h)	Lat/Lon	Endereço	Link
06/01/2026, 09:12:39	12	-21.16648, -47.80426	Rua Goiás, Centro, Ribeirão Preto, São Paulo	Abrir
06/01/2026, 09:13:25	12	-21.16543, -47.80550	Rua Paraíba, Centro, Ribeirão Preto, São Paulo	Abrir
06/01/2026, 09:15:24	16	-21.16104, -47.80172	Rua Paraíba, Centro, Ribeirão Preto, São Paulo	Abrir
06/01/2026, 09:16:17	14	-21.15972, -47.80074	Rua Pernambuco, Ribeirão Preto, São Paulo	Abrir
06/01/2026, 09:16:50	12	-21.15832, -47.80247	Rua Coronel Pedro Dias, Ribeirão Preto, São Paulo	Abrir
06/01/2026, 09:17:47	14	-21.15711, -47.80110	Rua Flávio Uchôa, Jardim Palmares, Ribeirão Preto, São Paulo	Abrir
06/01/2026, 09:18:06	0	-21.15738, -47.80076	Rua Flávio Uchôa, Jardim Palmares, Ribeirão Preto, São Paulo	Abrir

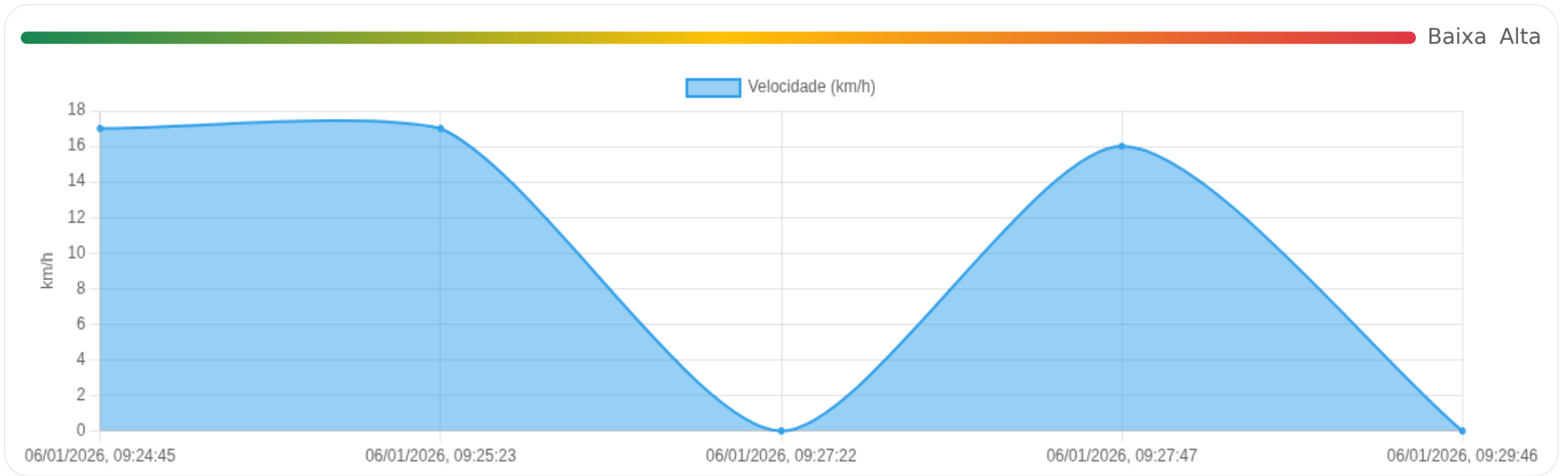
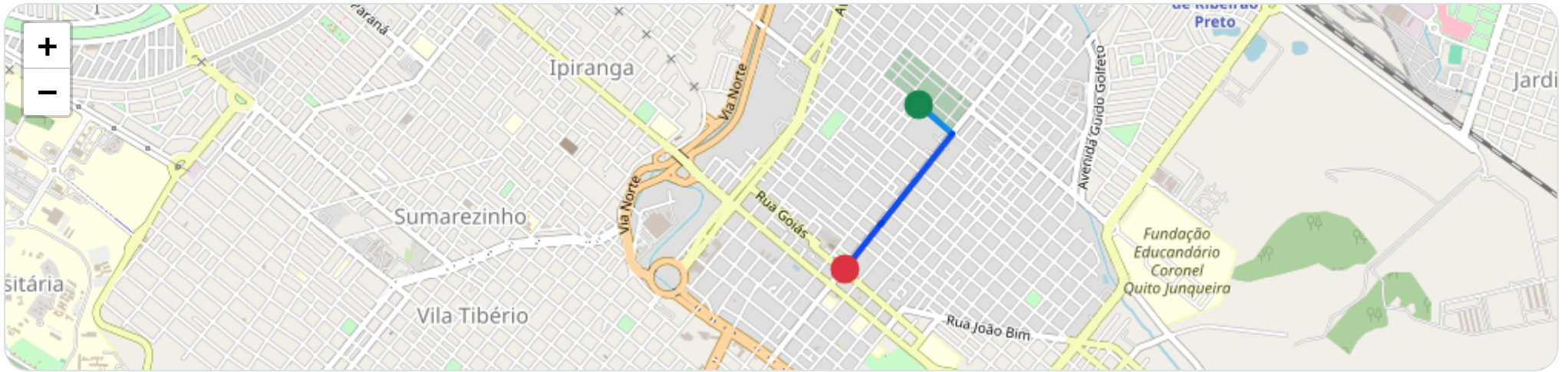
### Ⓜ Paradas

#	Início	Fim	Duração	Endereço	Maps
Nenhuma parada detectada.					

**Início:** 06/01/2026, 09:24:45 **Fim:** 06/01/2026, 09:29:46 **Duração:** 0h 5m **Distância:** 1 km **Vel. Máx:** 17 km/h

► **Partida:** Rua Flávio Uchôa, Jardim Palmares, Ribeirão Preto, São Paulo

■ **Chegada:** Avenida Saudade, Centro, Ribeirão Preto, São Paulo



☰ **Posições (todas)**

Filtro global aplicado automaticamente

Data/Hora	Vel. (km/h)	Lat/Lon	Endereço	Link
06/01/2026, 09:24:45	17	-21.15745, -47.80059	Rua Flávio Uchôa, Jardim Palmares, Ribeirão Preto, São Paulo	Abrir
06/01/2026, 09:25:23	17	-21.15894, -47.79870	Avenida Saudade, Ribeirão Preto, São Paulo	Abrir
06/01/2026, 09:27:22	0	-21.16356, -47.80262	Avenida Saudade, Centro, Ribeirão Preto, São Paulo	Abrir
06/01/2026, 09:27:47	16	-21.16368, -47.80271	Avenida Saudade, Centro, Ribeirão Preto, São Paulo	Abrir
06/01/2026, 09:29:46	0	-21.16601, -47.80469	Avenida Saudade, Centro, Ribeirão Preto, São Paulo	Abrir

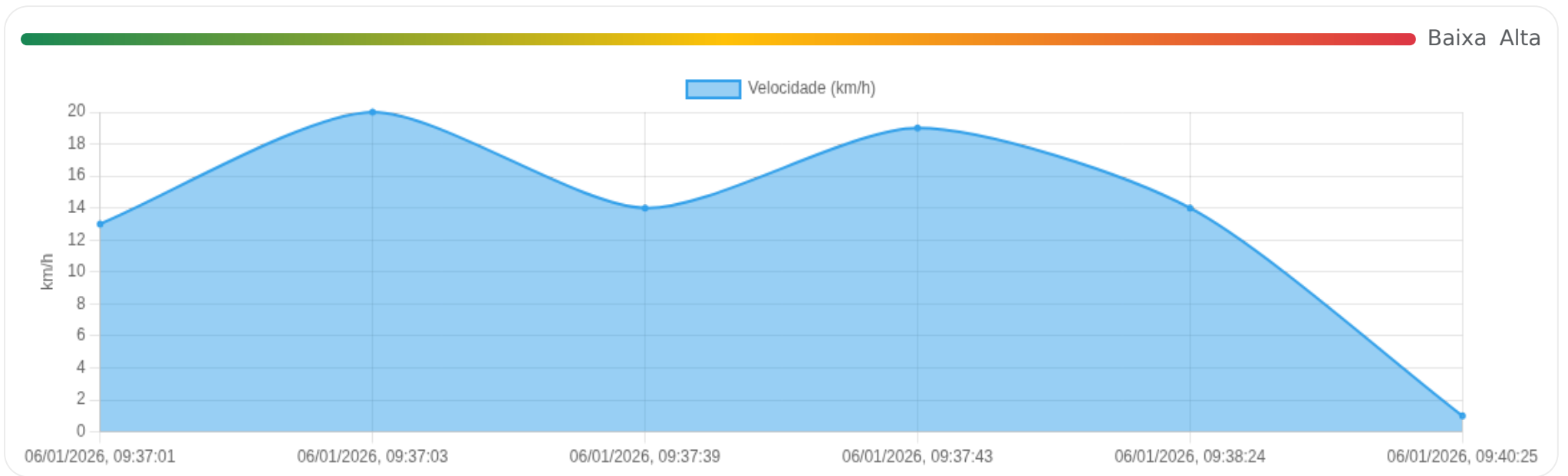
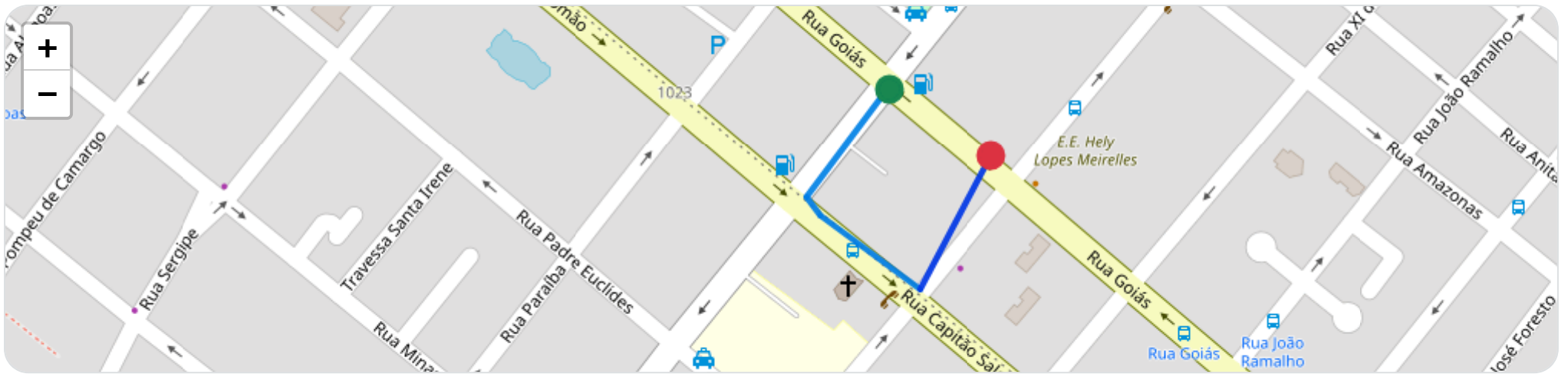
### Ⓜ Paradas

#	Início	Fim	Duração	Endereço	Maps
Nenhuma parada detectada.					

**Início:** 06/01/2026, 09:37:01 **Fim:** 06/01/2026, 09:40:25 **Duração:** 0h 3m **Distância:** 0 km **Vel. Máx:** 20 km/h

► **Partida:** Rua Goiás, Centro, Ribeirão Preto, São Paulo

■ **Chegada:** Rua Goiás, Centro, Ribeirão Preto, São Paulo



☰ **Posições (todas)**

Filtro global aplicado automaticamente

Data/Hora	Vel. (km/h)	Lat/Lon	Endereço	Link
06/01/2026, 09:37:01	13	-21.16612, -47.80481	Rua Goiás, Centro, Ribeirão Preto, São Paulo	Abrir
06/01/2026, 09:37:03	20	-21.16618, -47.80488	Avenida Saudade, Centro, Ribeirão Preto, São Paulo	Abrir
06/01/2026, 09:37:39	14	-21.16682, -47.80539	Avenida Saudade, Centro, Ribeirão Preto, São Paulo	Abrir
06/01/2026, 09:37:43	19	-21.16695, -47.80529	Rua Capitão Salomão, Centro, Ribeirão Preto, São Paulo	Abrir
06/01/2026, 09:38:24	14	-21.16743, -47.80460	Rua São Paulo, Centro, Ribeirão Preto, São Paulo	Abrir
06/01/2026, 09:40:25	1	-21.16656, -47.80410	Rua Goiás, Centro, Ribeirão Preto, São Paulo	Abrir

### Ⓜ Paradas

#	Início	Fim	Duração	Endereço	Maps
Nenhuma parada detectada.					

Gerado em 06/01/2026, 10:58:45