

Dispositivo

**RVI2A54**

Período

**03/01/2026,  
21:00:00 →  
10/01/2026,  
20:59:00**

Viagens

**2**

Distância total

**243 km**

Velocidade média

**25 km/h**

Velocidade máxima

**107 km/h**

## ⚡ Resumo executivo

📈 **Movendo: 42%**

🛑 **Parado: 58%**

🚗 **>80: 13%**

⚠️ **>100: 1%**

Pico de velocidade

**107 km/h**

05/01/2026, 08:32:24

Horário com mais movimento

**08:00**

Baseado em densidade de pontos

Parada mais longa

—  
—

Risco do período

**Alto**

Estimativa por excesso/volume

## 🚨 Eventos críticos do período

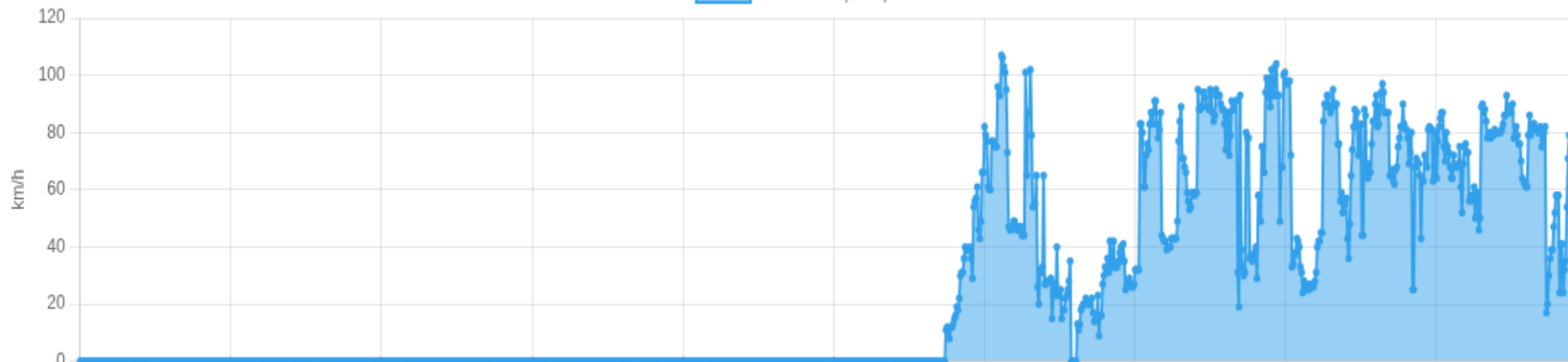
Excessos acima de 100 km/h + paradas longas

Tipo	Quando	Valor	Endereço	Mapa
Excesso	05/01/2026, 08:32:24	107 km/h	—	Abrir
Excesso	05/01/2026, 08:32:33	106 km/h	—	Abrir
Excesso	05/01/2026, 08:32:47	103 km/h	—	Abrir
Excesso	05/01/2026, 08:34:20	101 km/h	—	Abrir
Excesso	05/01/2026, 08:35:06	101 km/h	—	Abrir
Excesso	05/01/2026, 08:38:47	102 km/h	—	Abrir
Excesso	05/01/2026, 10:08:25	102 km/h	—	Abrir
Excesso	05/01/2026, 10:11:10	103 km/h	—	Abrir
Excesso	05/01/2026, 10:11:22	104 km/h	—	Abrir
Excesso	05/01/2026, 10:17:21	100 km/h	—	Abrir
Excesso	05/01/2026, 10:17:52	101 km/h	—	Abrir

## 🚗 Velocidade (visão geral)

limite: 100 km/h

Velocidade (km/h)



03/01/2026, 22:19:23 04/01/2026, 04:02:17 04/01/2026, 09:46:52 04/01/2026, 15:28:01 04/01/2026, 22:28:53 05/01/2026, 04:13:29 05/01/2026, 08:22:47 05/01/2026, 08:56:03 05/01/2026, 10:19:21 05/01/2026, 11:05:54

0-60

60- 100

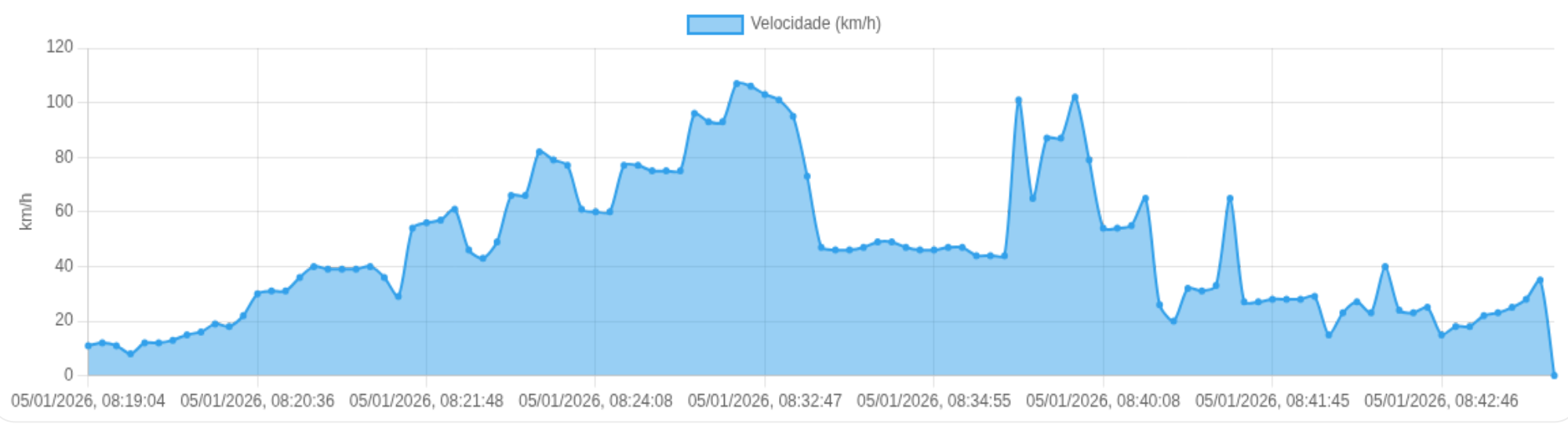
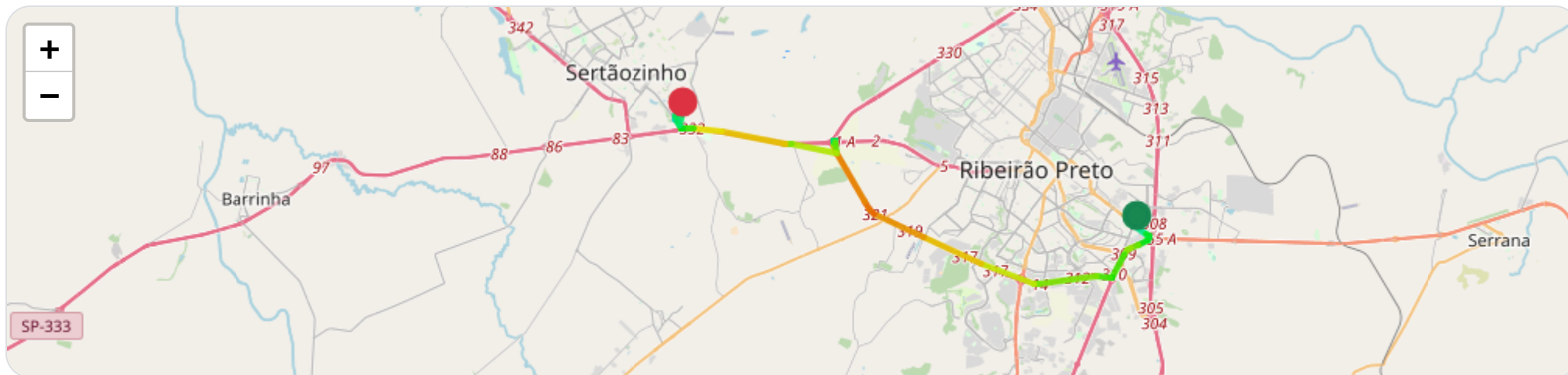
> 100

Clique em um ponto (no navegador) para abrir a posição no mapa.

**Início:** 05/01/2026, 08:19:04 **Fim:** 05/01/2026, 08:48:19 **Duração:** 0h 29m **Distância:** 29 km **Vel. Máx:** 107 km/h

► **Partida:** Rua Hugo Fortes, Parque Industrial Lagoinha, Ribeirão Preto, São Paulo

■ **Chegada:** Alameda Wagner Figueiredo Leal, Jardim Florenza, Sertãozinho, São Paulo



☰ **Posições (todas)**

Filtro global aplicado automaticamente














<b>Data/Hora</b>	<b>Vel. (km/h)</b>	<b>Lat/Lon</b>	<b>Endereço</b>	<b>Link</b>
05/01/2026, 08:19:04	<b>11</b>	-21.19668, -47.76615	Rua Hugo Fortes, Parque Industrial Lagoinha, Ribeirão Preto, São Paulo	<a href="#">Abrir</a>
05/01/2026, 08:19:07	<b>12</b>	-21.19659, -47.76622	Rua Hugo Fortes, Parque Industrial Lagoinha, Ribeirão Preto, São Paulo	<a href="#">Abrir</a>
05/01/2026, 08:19:09	<b>11</b>	-21.19652, -47.76624	Rua Armando Tarozzo, Lagoinha, Ribeirão Preto, São Paulo	<a href="#">Abrir</a>
05/01/2026, 08:19:11	<b>8</b>	-21.19646, -47.76626	Rua Armando Tarozzo, Lagoinha, Ribeirão Preto, São Paulo	<a href="#">Abrir</a>
05/01/2026, 08:19:20	<b>12</b>	-21.19646, -47.76641	Rua Armando Tarozzo, Lagoinha, Ribeirão Preto, São Paulo	<a href="#">Abrir</a>
05/01/2026, 08:19:30	<b>12</b>	-21.19646, -47.76641	Rua Armando Tarozzo, Lagoinha, Ribeirão Preto, São Paulo	<a href="#">Abrir</a>
05/01/2026, 08:19:31	<b>13</b>	-21.19664, -47.76649	Rua Hugo Fortes, Parque Industrial Lagoinha, Ribeirão Preto, São Paulo	<a href="#">Abrir</a>
05/01/2026, 08:19:32	<b>15</b>	-21.19667, -47.76646	Rua Hugo Fortes, Parque Industrial Lagoinha, Ribeirão Preto, São Paulo	<a href="#">Abrir</a>
05/01/2026, 08:20:00	<b>16</b>	-21.19787, -47.76489	Avenida Presidente Kennedy, Parque Industrial Lagoinha, Ribeirão Preto, São Paulo	<a href="#">Abrir</a>
05/01/2026, 08:20:02	<b>19</b>	-21.19796, -47.76495	Avenida Presidente Kennedy, Parque Industrial Lagoinha, Ribeirão Preto, São Paulo	<a href="#">Abrir</a>
05/01/2026, 08:20:30	<b>18</b>	-21.19970, -47.76645	Avenida Presidente Kennedy, Parque Industrial Lagoinha, Ribeirão Preto, São Paulo	<a href="#">Abrir</a>
05/01/2026, 08:20:31	<b>22</b>	-21.19970, -47.76651	Praça Eloi Chaves, Parque Industrial Lagoinha, Ribeirão Preto, São Paulo	<a href="#">Abrir</a>
05/01/2026, 08:20:36	<b>30</b>	-21.19969, -47.76692	Praça Eloi Chaves, Parque Industrial Lagoinha, Ribeirão Preto, São Paulo	<a href="#">Abrir</a>

<b>Data/Hora</b>	<b>Vel. (km/h)</b>	<b>Lat/Lon</b>	<b>Endereço</b>	<b>Link</b>
05/01/2026, 08:20:39	<b>31</b>	-21.19979, -47.76714	Praça Eloi Chaves, Parque Industrial Lagoinha, Ribeirão Preto, São Paulo	<a href="#">Abrir</a>
05/01/2026, 08:20:42	<b>31</b>	-21.19997, -47.76730	Praça Eloi Chaves, Parque Industrial Lagoinha, Ribeirão Preto, São Paulo	<a href="#">Abrir</a>
05/01/2026, 08:20:44	<b>36</b>	-21.20016, -47.76737	Praça Eloi Chaves, Parque Industrial Lagoinha, Ribeirão Preto, São Paulo	<a href="#">Abrir</a>
05/01/2026, 08:20:46	<b>40</b>	-21.20038, -47.76733	Praça Eloi Chaves, Parque Industrial Lagoinha, Ribeirão Preto, São Paulo	<a href="#">Abrir</a>
05/01/2026, 08:20:48	<b>39</b>	-21.20057, -47.76725	Praça Eloi Chaves, Parque Industrial Lagoinha, Ribeirão Preto, São Paulo	<a href="#">Abrir</a>
05/01/2026, 08:20:48	<b>39</b>	-21.20057, -47.76725	Praça Eloi Chaves, Parque Industrial Lagoinha, Ribeirão Preto, São Paulo	<a href="#">Abrir</a>
05/01/2026, 08:20:50	<b>39</b>	-21.20071, -47.76711	Praça Eloi Chaves, Parque Industrial Lagoinha, Ribeirão Preto, São Paulo	<a href="#">Abrir</a>
05/01/2026, 08:20:52	<b>40</b>	-21.20081, -47.76692	Praça Eloi Chaves, Parque Industrial Lagoinha, Ribeirão Preto, São Paulo	<a href="#">Abrir</a>
05/01/2026, 08:20:54	<b>36</b>	-21.20080, -47.76672	Praça Eloi Chaves, Parque Industrial Lagoinha, Ribeirão Preto, São Paulo	<a href="#">Abrir</a>
05/01/2026, 08:20:59	<b>29</b>	-21.20084, -47.76633	Avenida Presidente Castelo Branco, Parque Industrial Lagoinha, Ribeirão Preto, São Paulo	<a href="#">Abrir</a>
05/01/2026, 08:21:40	<b>54</b>	-21.20419, -47.76145	Avenida Presidente Castelo Branco, Parque Industrial Lagoinha, Ribeirão Preto, São Paulo	<a href="#">Abrir</a>
05/01/2026, 08:21:48	<b>56</b>	-21.20499, -47.76065	Avenida Presidente Castelo Branco, Parque Industrial Lagoinha, Ribeirão Preto, São Paulo	<a href="#">Abrir</a>
05/01/2026, 08:21:50	<b>57</b>	-21.20529, -47.76057	Avenida Presidente Castelo Branco, Parque Industrial Lagoinha, Ribeirão Preto, São Paulo	<a href="#">Abrir</a>

Data/Hora	Vel. (km/h)	Lat/Lon	Endereço	Link
05/01/2026, 08:21:53	61	-21.20573, -47.76056	Avenida Presidente Castelo Branco, Parque Industrial Lagoinha, Ribeirão Preto, São Paulo	<a href="#">Abrir</a>
05/01/2026, 08:21:59	46	-21.20655, -47.76073	Avenida Presidente Castelo Branco, Parque Industrial Lagoinha, Ribeirão Preto, São Paulo	<a href="#">Abrir</a>
05/01/2026, 08:22:01	43	-21.20674, -47.76085	Avenida Presidente Castelo Branco, Parque Industrial Lagoinha, Ribeirão Preto, São Paulo	<a href="#">Abrir</a>
05/01/2026, 08:22:03	49	-21.20688, -47.76104	Avenida Presidente Castelo Branco, Parque Industrial Lagoinha, Ribeirão Preto, São Paulo	<a href="#">Abrir</a>
05/01/2026, 08:22:27	66	-21.20843, -47.76480	Rodovia Antônio Machado Sant'Anna, Jardim Manoel Penna, Ribeirão Preto, São Paulo	<a href="#">Abrir</a>
05/01/2026, 08:22:29	66	-21.20843, -47.76480	Rodovia Antônio Machado Sant'Anna, Jardim Manoel Penna, Ribeirão Preto, São Paulo	<a href="#">Abrir</a>
05/01/2026, 08:22:47	82	-21.20977, -47.76822	Rodovia Antônio Machado Sant'Anna, Jardim Manoel Penna, Ribeirão Preto, São Paulo	<a href="#">Abrir</a>
05/01/2026, 08:22:55	79	-21.21066, -47.76970	Rodovia Antônio Machado Sant'Anna, Jardim Manoel Penna, Ribeirão Preto, São Paulo	<a href="#">Abrir</a>
05/01/2026, 08:23:08	77	-21.21246, -47.77158	Rodovia Antônio Machado Sant'Anna, Greenville, Ribeirão Preto, São Paulo	<a href="#">Abrir</a>
05/01/2026, 08:24:04	61	-21.22200, -47.77664	Rodovia Antônio Machado Sant'Anna, Recreio das Acácias, Ribeirão Preto, São Paulo	<a href="#">Abrir</a>
05/01/2026, 08:24:08	60	-21.22220, -47.77710	Rodovia Prefeito Antônio Duarte Nogueira, City Ribeirão, Ribeirão Preto, São Paulo	<a href="#">Abrir</a>
05/01/2026, 08:24:12	60	-21.22227, -47.77774	Rodovia Prefeito Antônio Duarte Nogueira, City Ribeirão, Ribeirão Preto, São Paulo	<a href="#">Abrir</a>
05/01/2026, 08:24:47	77	-21.22135, -47.78361	Rodovia Prefeito Antônio Duarte Nogueira, City Ribeirão, Ribeirão Preto, São Paulo	<a href="#">Abrir</a>

Data/Hora	Vel. (km/h)	Lat/Lon	Endereço	Link
05/01/2026, 08:25:29	<b>77</b>	-21.22135, -47.78361	Rodovia Prefeito Antônio Duarte Nogueira, City Ribeirão, Ribeirão Preto, São Paulo	<a href="#">Abrir</a>
05/01/2026, 08:26:47	<b>75</b>	-21.22484, -47.80906	Rodovia Prefeito Antônio Duarte Nogueira, Jardim Canadá, Ribeirão Preto, São Paulo	<a href="#">Abrir</a>
05/01/2026, 08:26:58	<b>75</b>	-21.22445, -47.81127	Rodovia Prefeito Antônio Duarte Nogueira, Jardim Canadá, Ribeirão Preto, São Paulo	<a href="#">Abrir</a>
05/01/2026, 08:28:29	<b>75</b>	-21.22445, -47.81127	Rodovia Prefeito Antônio Duarte Nogueira, Jardim Canadá, Ribeirão Preto, São Paulo	<a href="#">Abrir</a>
05/01/2026, 08:28:47	<b>96</b>	-21.21653, -47.83474	Rodovia Prefeito Antônio Duarte Nogueira, Jardim Nova Aliança, Ribeirão Preto, São Paulo	<a href="#">Abrir</a>
05/01/2026, 08:30:47	<b>93</b>	-21.20541, -47.85996	Rodovia Prefeito Antônio Duarte Nogueira, Jardim Progresso, Ribeirão Preto, São Paulo	<a href="#">Abrir</a>
05/01/2026, 08:31:30	<b>93</b>	-21.20541, -47.85996	Rodovia Prefeito Antônio Duarte Nogueira, Jardim Progresso, Ribeirão Preto, São Paulo	<a href="#">Abrir</a>
05/01/2026, 08:32:24	<b>107</b>	-21.19569, -47.88186	Rodovia Prefeito Antônio Duarte Nogueira, Ribeirão Preto, São Paulo	<a href="#">Abrir</a>
05/01/2026, 08:32:33	<b>106</b>	-21.19411, -47.88380	Rodovia Prefeito Antônio Duarte Nogueira, Ribeirão Preto, São Paulo	<a href="#">Abrir</a>
05/01/2026, 08:32:47	<b>103</b>	-21.19107, -47.88596	Rodovia Prefeito Antônio Duarte Nogueira, Ribeirão Preto, São Paulo	<a href="#">Abrir</a>
05/01/2026, 08:34:20	<b>101</b>	-21.17090, -47.89816	Rodovia Prefeito Antônio Duarte Nogueira, Ribeirão Preto, São Paulo	<a href="#">Abrir</a>
05/01/2026, 08:34:34	<b>95</b>	-21.16783, -47.89964	Rodovia Prefeito Antônio Duarte Nogueira, Ribeirão Preto, São Paulo	<a href="#">Abrir</a>
05/01/2026, 08:34:40	<b>73</b>	-21.16658, -47.89970	Rodovia Prefeito Antônio Duarte Nogueira, Ribeirão Preto, São Paulo	<a href="#">Abrir</a>

<b>Data/Hora</b>	<b>Vel. (km/h)</b>	<b>Lat/Lon</b>	<b>Endereço</b>	<b>Link</b>
05/01/2026, 08:34:45	47	-21.16583, -47.89957	Rodovia Alexandre Balbo, Ribeirão Preto, São Paulo	<a href="#">Abrir</a>
05/01/2026, 08:34:47	46	-21.16565, -47.89942	Rodovia Alexandre Balbo, Ribeirão Preto, São Paulo	<a href="#">Abrir</a>
05/01/2026, 08:34:47	46	-21.16565, -47.89942	Rodovia Alexandre Balbo, Ribeirão Preto, São Paulo	<a href="#">Abrir</a>
05/01/2026, 08:34:49	47	-21.16554, -47.89921	Rodovia Alexandre Balbo, Ribeirão Preto, São Paulo	<a href="#">Abrir</a>
05/01/2026, 08:34:50	49	-21.16555, -47.89908	Rodovia Alexandre Balbo, Ribeirão Preto, São Paulo	<a href="#">Abrir</a>
05/01/2026, 08:34:51	49	-21.16558, -47.89895	Rodovia Alexandre Balbo, Ribeirão Preto, São Paulo	<a href="#">Abrir</a>
05/01/2026, 08:34:52	47	-21.16566, -47.89884	Rodovia Alexandre Balbo, Ribeirão Preto, São Paulo	<a href="#">Abrir</a>
05/01/2026, 08:34:53	46	-21.16574, -47.89875	SPA 325/322, Jardim Recreio, Ribeirão Preto, São Paulo	<a href="#">Abrir</a>
05/01/2026, 08:34:55	46	-21.16598, -47.89868	SPA 325/322, Jardim Recreio, Ribeirão Preto, São Paulo	<a href="#">Abrir</a>
05/01/2026, 08:34:56	47	-21.16611, -47.89870	SPA 325/322, Jardim Recreio, Ribeirão Preto, São Paulo	<a href="#">Abrir</a>
05/01/2026, 08:34:57	47	-21.16622, -47.89876	SPA 325/322, Jardim Recreio, Ribeirão Preto, São Paulo	<a href="#">Abrir</a>
05/01/2026, 08:34:58	44	-21.16631, -47.89885	SPA 325/322, Jardim Recreio, Ribeirão Preto, São Paulo	<a href="#">Abrir</a>
05/01/2026, 08:34:59	44	-21.16636, -47.89895	SPA 325/322, Jardim Recreio, Ribeirão Preto, São Paulo	<a href="#">Abrir</a>

Data/Hora	Vel. (km/h)	Lat/Lon	Endereço	Link
05/01/2026, 08:35:01		-21.16640, -47.89919	SPA 325/322, Jardim Recreio, Ribeirão Preto, São Paulo	<a href="#">Abrir</a>
05/01/2026, 08:35:06		-21.17090, -47.89816	Rodovia Prefeito Antônio Duarte Nogueira, Ribeirão Preto, São Paulo	<a href="#">Abrir</a>
05/01/2026, 08:36:47		-21.16706, -47.91798	Rodovia Atilio Balbo, Sertãozinho, São Paulo	<a href="#">Abrir</a>
05/01/2026, 08:37:00		-21.16703, -47.92074	Rodovia Atilio Balbo, Sertãozinho, São Paulo	<a href="#">Abrir</a>
05/01/2026, 08:37:31		-21.16703, -47.92074	Rodovia Atilio Balbo, Sertãozinho, São Paulo	<a href="#">Abrir</a>
05/01/2026, 08:38:47		-21.16228, -47.94911	Rodovia Atilio Balbo, Parque das Araucárias, Sertãozinho, São Paulo	<a href="#">Abrir</a>
05/01/2026, 08:39:42		-21.16045, -47.96140	Rodovia Atilio Balbo, Parque das Araucárias, Sertãozinho, São Paulo	<a href="#">Abrir</a>
05/01/2026, 08:40:08		-21.16089, -47.96635	Rodovia Atilio Balbo, Parque das Araucárias, Sertãozinho, São Paulo	<a href="#">Abrir</a>
05/01/2026, 08:40:11		-21.16076, -47.96674	Parque das Aroeiras, Sertãozinho, São Paulo	<a href="#">Abrir</a>
05/01/2026, 08:40:14		-21.16050, -47.96708	Parque das Aroeiras, Sertãozinho, São Paulo	<a href="#">Abrir</a>
05/01/2026, 08:40:22		-21.15959, -47.96790	Via de Acesso Otávio Vérri, Parque das Aroeiras, Sertãozinho, São Paulo	<a href="#">Abrir</a>
05/01/2026, 08:40:47		-21.15692, -47.96970	Via de Acesso Otávio Vérri, Cidade Jardim, Sertãozinho, São Paulo	<a href="#">Abrir</a>
05/01/2026, 08:40:54		-21.15661, -47.96988	Via de Acesso Otávio Vérri, Jardim Lopes da Silva, Sertãozinho, São Paulo	<a href="#">Abrir</a>

<b>Data/Hora</b>	<b>Vel. (km/h)</b>	<b>Lat/Lon</b>	<b>Endereço</b>	<b>Link</b>
05/01/2026, 08:40:58	<b>32</b>	-21.15632, -47.96990	Via de Acesso Otávio Vérri, Jardim Lopes da Silva, Sertãozinho, São Paulo	<a href="#">Abrir</a>
05/01/2026, 08:41:04	<b>31</b>	-21.15586, -47.96984	Rua José Nunes de Moura, Cidade Jardim, Sertãozinho, São Paulo	<a href="#">Abrir</a>
05/01/2026, 08:41:06	<b>33</b>	-21.15574, -47.96972	Rua José Nunes de Moura, Cidade Jardim, Sertãozinho, São Paulo	<a href="#">Abrir</a>
05/01/2026, 08:41:08	<b>65</b>	-21.15959, -47.96790	Via de Acesso Otávio Vérri, Parque das Aroeiras, Sertãozinho, São Paulo	<a href="#">Abrir</a>
05/01/2026, 08:41:41	<b>27</b>	-21.15395, -47.96624	Rua José Nunes de Moura, Cidade Jardim, Sertãozinho, São Paulo	<a href="#">Abrir</a>
05/01/2026, 08:41:43	<b>27</b>	-21.15392, -47.96610	Cidade Jardim, Sertãozinho, São Paulo	<a href="#">Abrir</a>
05/01/2026, 08:41:45	<b>28</b>	-21.15389, -47.96595	Cidade Jardim, Sertãozinho, São Paulo	<a href="#">Abrir</a>
05/01/2026, 08:41:46	<b>28</b>	-21.15386, -47.96588	Cidade Jardim, Sertãozinho, São Paulo	<a href="#">Abrir</a>
05/01/2026, 08:41:48	<b>28</b>	-21.15375, -47.96579	Rua Danilo Chiaratti, Cidade Jardim, Sertãozinho, São Paulo	<a href="#">Abrir</a>
05/01/2026, 08:41:49	<b>29</b>	-21.15367, -47.96578	Cidade Jardim, Sertãozinho, São Paulo	<a href="#">Abrir</a>
05/01/2026, 08:42:02	<b>15</b>	-21.15287, -47.96575	Avenida Ivo Martignon, Cidade Jardim, Sertãozinho, São Paulo	<a href="#">Abrir</a>
05/01/2026, 08:42:04	<b>23</b>	-21.15279, -47.96569	Cidade Jardim, Sertãozinho, São Paulo	<a href="#">Abrir</a>
05/01/2026, 08:42:07	<b>27</b>	-21.15261, -47.96557	Rua Roberto Borgueti, Cidade Jardim, Sertãozinho, São Paulo	<a href="#">Abrir</a>

<b>Data/Hora</b>	<b>Vel. (km/h)</b>	<b>Lat/Lon</b>	<b>Endereço</b>	<b>Link</b>
05/01/2026, 08:42:09	<b>23</b>	-21.15248, -47.96557	Cidade Jardim, Sertãozinho, São Paulo	<a href="#">Abrir</a>
05/01/2026, 08:42:15	<b>40</b>	-21.15202, -47.96572	Rua Maria Tereza Rosa Desidério, Jardim Florenza, Sertãozinho, São Paulo	<a href="#">Abrir</a>
05/01/2026, 08:42:30	<b>24</b>	-21.15061, -47.96643	Rua Laureano Scaranello, Jardim Florenza, Sertãozinho, São Paulo	<a href="#">Abrir</a>
05/01/2026, 08:42:32	<b>23</b>	-21.15051, -47.96639	Rua Laureano Scaranello, Jardim Florenza, Sertãozinho, São Paulo	<a href="#">Abrir</a>
05/01/2026, 08:42:33	<b>25</b>	-21.15048, -47.96632	Rua Laureano Scaranello, Jardim Florenza, Sertãozinho, São Paulo	<a href="#">Abrir</a>
05/01/2026, 08:42:46	<b>15</b>	-21.15016, -47.96561	Rua Laureano Scaranello, Jardim Florenza, Sertãozinho, São Paulo	<a href="#">Abrir</a>
05/01/2026, 08:42:47	<b>18</b>	-21.15012, -47.96559	Alameda Wagner Figueiredo Leal, Jardim Florenza, Sertãozinho, São Paulo	<a href="#">Abrir</a>
05/01/2026, 08:42:47	<b>18</b>	-21.15012, -47.96559	Alameda Wagner Figueiredo Leal, Jardim Florenza, Sertãozinho, São Paulo	<a href="#">Abrir</a>
05/01/2026, 08:42:48	<b>22</b>	-21.15007, -47.96560	Alameda Wagner Figueiredo Leal, Jardim Florenza, Sertãozinho, São Paulo	<a href="#">Abrir</a>
05/01/2026, 08:42:53	<b>23</b>	-21.14975, -47.96569	Alameda Wagner Figueiredo Leal, Jardim Florenza, Sertãozinho, São Paulo	<a href="#">Abrir</a>
05/01/2026, 08:42:54	<b>25</b>	-21.14969, -47.96566	Alameda Wagner Figueiredo Leal, Jardim Florenza, Sertãozinho, São Paulo	<a href="#">Abrir</a>
05/01/2026, 08:42:56	<b>28</b>	-21.14957, -47.96559	Alameda Wagner Figueiredo Leal, Jardim Florenza, Sertãozinho, São Paulo	<a href="#">Abrir</a>
05/01/2026, 08:42:58	<b>35</b>	-21.14941, -47.96562	Alameda Wagner Figueiredo Leal, Jardim Florenza, Sertãozinho, São Paulo	<a href="#">Abrir</a>

Data/Hora	Vel. (km/h)	Lat/Lon	Endereço	Link
05/01/2026, 08:48:19	0	-21.14994, -47.96618	Alameda Wagner Figueiredo Leal, Jardim Florenza, Sertãozinho, São Paulo	Abrir

### Ⓜ Paradas

#	Início	Fim	Duração	Endereço	Maps
Nenhuma parada detectada.					

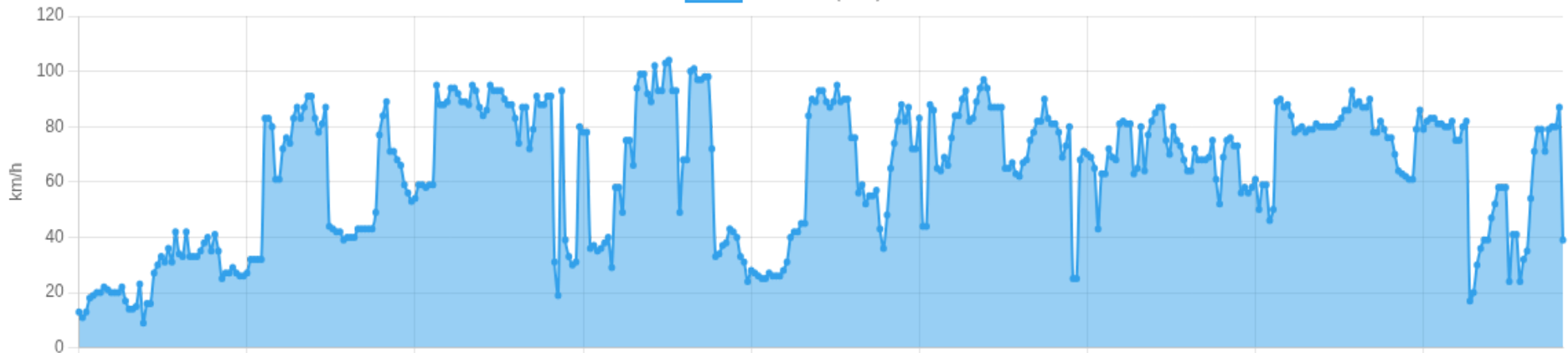
**Início:** 05/01/2026, 08:50:47 **Fim:** 05/01/2026, 11:41:35 **Duração:** 2h 50m **Distância:** 214 km **Vel. Máx:** 104 km/h

► **Partida:** Alameda Wagner Figueiredo Leal, Jardim Florenza, Sertãozinho, São Paulo

■ **Chegada:** BR-491, Monte Belo, Minas Gerais



Velocidade (km/h)



05/01/2026, 08:50:47 05/01/2026, 08:55:59 05/01/2026, 09:15:15 05/01/2026, 09:55:04 05/01/2026, 10:25:03 05/01/2026, 10:43:52 05/01/2026, 10:59:20 05/01/2026, 11:15:58 05/01/2026, 11:24:58

☰ **Posições (todas)**

Filtro global aplicado automaticamente

<b>Data/Hora</b>	<b>Vel. (km/h)</b>	<b>Lat/Lon</b>	<b>Endereço</b>	<b>Link</b>
05/01/2026, 08:50:47	13	-21.14989, -47.96596	Alameda Wagner Figueiredo Leal, Jardim Florenza, Sertãozinho, São Paulo	<a href="#">Abrir</a>
05/01/2026, 08:50:48	11	-21.14988, -47.96592	Alameda Wagner Figueiredo Leal, Jardim Florenza, Sertãozinho, São Paulo	<a href="#">Abrir</a>
05/01/2026, 08:50:49	13	-21.14986, -47.96589	Alameda Wagner Figueiredo Leal, Jardim Florenza, Sertãozinho, São Paulo	<a href="#">Abrir</a>
05/01/2026, 08:50:57	18	-21.14964, -47.96558	Alameda Wagner Figueiredo Leal, Jardim Florenza, Sertãozinho, São Paulo	<a href="#">Abrir</a>
05/01/2026, 08:50:58	19	-21.14959, -47.96557	Alameda Wagner Figueiredo Leal, Jardim Florenza, Sertãozinho, São Paulo	<a href="#">Abrir</a>
05/01/2026, 08:50:59	20	-21.14954, -47.96558	Alameda Wagner Figueiredo Leal, Jardim Florenza, Sertãozinho, São Paulo	<a href="#">Abrir</a>
05/01/2026, 08:51:22	20	-21.14954, -47.96558	Alameda Wagner Figueiredo Leal, Jardim Florenza, Sertãozinho, São Paulo	<a href="#">Abrir</a>
05/01/2026, 08:51:45	22	-21.14867, -47.96603	Alameda Wagner Figueiredo Leal, Jardim Florenza, Sertãozinho, São Paulo	<a href="#">Abrir</a>
05/01/2026, 08:51:46	21	-21.14865, -47.96608	Alameda Wagner Figueiredo Leal, Jardim Florenza, Sertãozinho, São Paulo	<a href="#">Abrir</a>
05/01/2026, 08:51:47	20	-21.14864, -47.96614	Alameda Wagner Figueiredo Leal, Jardim Florenza, Sertãozinho, São Paulo	<a href="#">Abrir</a>
05/01/2026, 08:51:50	20	-21.14862, -47.96631	Alameda Wagner Figueiredo Leal, Jardim Florenza, Sertãozinho, São Paulo	<a href="#">Abrir</a>
05/01/2026, 08:51:51	20	-21.14859, -47.96636	Alameda Wagner Figueiredo Leal, Jardim Florenza, Sertãozinho, São Paulo	<a href="#">Abrir</a>
05/01/2026, 08:51:52	22	-21.14854, -47.96639	Alameda Wagner Figueiredo Leal, Jardim Florenza, Sertãozinho, São Paulo	<a href="#">Abrir</a>

<b>Data/Hora</b>	<b>Vel. (km/h)</b>	<b>Lat/Lon</b>	<b>Endereço</b>	<b>Link</b>
05/01/2026, 08:51:56	17	-21.14836, -47.96650	Alameda Wagner Figueiredo Leal, Jardim Florenza, Sertãozinho, São Paulo	<a href="#">Abrir</a>
05/01/2026, 08:51:57	14	-21.14834, -47.96654	Rua Maria Bonini Bernardi, Wilson Bernardi, Sertãozinho, São Paulo	<a href="#">Abrir</a>
05/01/2026, 08:51:58	14	-21.14834, -47.96658	Rua Maria Bonini Bernardi, Wilson Bernardi, Sertãozinho, São Paulo	<a href="#">Abrir</a>
05/01/2026, 08:51:59	15	-21.14834, -47.96662	Rua Maria Bonini Bernardi, Wilson Bernardi, Sertãozinho, São Paulo	<a href="#">Abrir</a>
05/01/2026, 08:52:19	23	-21.14882, -47.96764	Rua Maria Bonini Bernardi, Wilson Bernardi, Sertãozinho, São Paulo	<a href="#">Abrir</a>
05/01/2026, 08:52:25	9	-21.14896, -47.96790	Rua Maria Bonini Bernardi, Wilson Bernardi, Sertãozinho, São Paulo	<a href="#">Abrir</a>
05/01/2026, 08:52:32	16	-21.14909, -47.96792	Rua Antônio Sanches, Jardim Tropical, Sertãozinho, São Paulo	<a href="#">Abrir</a>
05/01/2026, 08:53:21	16	-21.15241, -47.96620	Rua Antônio Sanches, Jardim Florenza, Sertãozinho, São Paulo	<a href="#">Abrir</a>
05/01/2026, 08:53:27	27	-21.15275, -47.96600	Cidade Jardim, Sertãozinho, São Paulo	<a href="#">Abrir</a>
05/01/2026, 08:53:29	30	-21.15289, -47.96597	Avenida Ivo Martignon, Cidade Jardim, Sertãozinho, São Paulo	<a href="#">Abrir</a>
05/01/2026, 08:53:33	33	-21.15323, -47.96602	Avenida Ivo Martignon, Cidade Jardim, Sertãozinho, São Paulo	<a href="#">Abrir</a>
05/01/2026, 08:53:36	31	-21.15343, -47.96616	Cidade Jardim, Sertãozinho, São Paulo	<a href="#">Abrir</a>
05/01/2026, 08:53:40	36	-21.15366, -47.96643	Rua Rodrigo Henrique Montenegro, Cidade Jardim, Sertãozinho, São Paulo	<a href="#">Abrir</a>

<b>Data/Hora</b>	<b>Vel. (km/h)</b>	<b>Lat/Lon</b>	<b>Endereço</b>	<b>Link</b>
05/01/2026, 08:53:43	31	-21.15378, -47.96668	Rua Rodrigo Henrique Montenegro, Cidade Jardim, Sertãozinho, São Paulo	<a href="#">Abrir</a>
05/01/2026, 08:54:19	42	-21.15492, -47.96995	Rua Rodrigo Henrique Montenegro, Cidade Jardim, Sertãozinho, São Paulo	<a href="#">Abrir</a>
05/01/2026, 08:54:27	34	-21.15512, -47.97066	Via de Acesso Otávio Vérri, Jardim Lopes da Silva, Sertãozinho, São Paulo	<a href="#">Abrir</a>
05/01/2026, 08:54:29	33	-21.15515, -47.97084	Via de Acesso Otávio Vérri, Jardim Lopes da Silva, Sertãozinho, São Paulo	<a href="#">Abrir</a>
05/01/2026, 08:54:30	42	-21.15492, -47.96995	Rua Rodrigo Henrique Montenegro, Cidade Jardim, Sertãozinho, São Paulo	<a href="#">Abrir</a>
05/01/2026, 08:54:31	33	-21.15525, -47.97098	Via de Acesso Otávio Vérri, Jardim Lopes da Silva, Sertãozinho, São Paulo	<a href="#">Abrir</a>
05/01/2026, 08:54:33	33	-21.15539, -47.97107	Via de Acesso Otávio Vérri, Jardim Lopes da Silva, Sertãozinho, São Paulo	<a href="#">Abrir</a>
05/01/2026, 08:54:35	33	-21.15556, -47.97110	Via de Acesso Otávio Vérri, Jardim Lopes da Silva, Sertãozinho, São Paulo	<a href="#">Abrir</a>
05/01/2026, 08:54:37	35	-21.15574, -47.97105	Via de Acesso Otávio Vérri, Jardim Lopes da Silva, Sertãozinho, São Paulo	<a href="#">Abrir</a>
05/01/2026, 08:54:39	38	-21.15589, -47.97093	Via de Acesso Otávio Vérri, Jardim Lopes da Silva, Sertãozinho, São Paulo	<a href="#">Abrir</a>
05/01/2026, 08:54:46	40	-21.15643, -47.97041	Via de Acesso Otávio Vérri, Jardim Lopes da Silva, Sertãozinho, São Paulo	<a href="#">Abrir</a>
05/01/2026, 08:54:49	35	-21.15659, -47.97015	Via de Acesso Otávio Vérri, Jardim Lopes da Silva, Sertãozinho, São Paulo	<a href="#">Abrir</a>
05/01/2026, 08:55:31	41	-21.16053, -47.96748	Via de Acesso Otávio Vérri, Parque das Aroeiras, Sertãozinho, São Paulo	<a href="#">Abrir</a>

<b>Data/Hora</b>	<b>Vel. (km/h)</b>	<b>Lat/Lon</b>	<b>Endereço</b>	<b>Link</b>
05/01/2026, 08:55:36	35	-21.16094, -47.96724	Parque das Aroeiras, Sertãozinho, São Paulo	<a href="#">Abrir</a>
05/01/2026, 08:55:49	25	-21.16179, -47.96648	Parque das Araucárias, Sertãozinho, São Paulo	<a href="#">Abrir</a>
05/01/2026, 08:55:53	27	-21.16201, -47.96636	Parque das Araucárias, Sertãozinho, São Paulo	<a href="#">Abrir</a>
05/01/2026, 08:55:54	27	-21.16206, -47.96631	Parque das Araucárias, Sertãozinho, São Paulo	<a href="#">Abrir</a>
05/01/2026, 08:55:55	29	-21.16208, -47.96623	Parque das Araucárias, Sertãozinho, São Paulo	<a href="#">Abrir</a>
05/01/2026, 08:55:56	27	-21.16208, -47.96615	Avenida Marginal Francisco Vieira Caleiro, Parque das Araucárias, Sertãozinho, São Paulo	<a href="#">Abrir</a>
05/01/2026, 08:55:57	26	-21.16204, -47.96608	Parque das Araucárias, Sertãozinho, São Paulo	<a href="#">Abrir</a>
05/01/2026, 08:55:58	26	-21.16199, -47.96603	Parque das Araucárias, Sertãozinho, São Paulo	<a href="#">Abrir</a>
05/01/2026, 08:55:59	27	-21.16191, -47.96600	Parque das Araucárias, Sertãozinho, São Paulo	<a href="#">Abrir</a>
05/01/2026, 08:56:03	32	-21.16161, -47.96588	Parque das Araucárias, Sertãozinho, São Paulo	<a href="#">Abrir</a>
05/01/2026, 08:56:04	32	-21.16156, -47.96580	Rodovia Atilio Balbo, Parque das Araucárias, Sertãozinho, São Paulo	<a href="#">Abrir</a>
05/01/2026, 08:56:05	32	-21.16154, -47.96572	Rodovia Atilio Balbo, Parque das Araucárias, Sertãozinho, São Paulo	<a href="#">Abrir</a>
05/01/2026, 08:56:19	32	-21.16137, -47.96460	Rodovia Atilio Balbo, Parque das Araucárias, Sertãozinho, São Paulo	<a href="#">Abrir</a>

Data/Hora	Vel. (km/h)	Lat/Lon	Endereço	Link
05/01/2026, 08:56:49	83	-21.16075, -47.95998	Rodovia Atilio Balbo, Parque das Araucárias, Sertãozinho, São Paulo	<a href="#">Abrir</a>
05/01/2026, 08:57:22	83	-21.16075, -47.95998	Rodovia Atilio Balbo, Parque das Araucárias, Sertãozinho, São Paulo	<a href="#">Abrir</a>
05/01/2026, 08:58:19	80	-21.16386, -47.94097	Rodovia Atilio Balbo, Parque das Araucárias, Sertãozinho, São Paulo	<a href="#">Abrir</a>
05/01/2026, 09:00:19	61	-21.16722, -47.91618	Rodovia Atilio Balbo, Sertãozinho, São Paulo	<a href="#">Abrir</a>
05/01/2026, 09:00:22	61	-21.16722, -47.91618	Rodovia Atilio Balbo, Sertãozinho, São Paulo	<a href="#">Abrir</a>
05/01/2026, 09:01:42	72	-21.16714, -47.90182	Rodovia Atilio Balbo, Ribeirão Preto, São Paulo	<a href="#">Abrir</a>
05/01/2026, 09:01:48	76	-21.16766, -47.90076	Rodovia Atilio Balbo, Ribeirão Preto, São Paulo	<a href="#">Abrir</a>
05/01/2026, 09:01:54	74	-21.16846, -47.89993	Rodovia Prefeito Antônio Duarte Nogueira, Ribeirão Preto, São Paulo	<a href="#">Abrir</a>
05/01/2026, 09:02:19	83	-21.17278, -47.89722	Rodovia Prefeito Antônio Duarte Nogueira, Ribeirão Preto, São Paulo	<a href="#">Abrir</a>
05/01/2026, 09:06:59	87	-21.20978, -47.85044	Rodovia Prefeito Antônio Duarte Nogueira, Jardim Progresso, Ribeirão Preto, São Paulo	<a href="#">Abrir</a>
05/01/2026, 09:07:10	83	-21.17278, -47.89722	Rodovia Prefeito Antônio Duarte Nogueira, Ribeirão Preto, São Paulo	<a href="#">Abrir</a>
05/01/2026, 09:07:10	87	-21.20978, -47.85044	Rodovia Prefeito Antônio Duarte Nogueira, Jardim Progresso, Ribeirão Preto, São Paulo	<a href="#">Abrir</a>
05/01/2026, 09:08:59	91	-21.22054, -47.82559	Rodovia Prefeito Antônio Duarte Nogueira, Vila do Golf, Ribeirão Preto, São Paulo	<a href="#">Abrir</a>

Data/Hora	Vel. (km/h)	Lat/Lon	Endereço	Link
05/01/2026, 09:10:02	91	-21.22054, -47.82559	Rodovia Prefeito Antônio Duarte Nogueira, Vila do Golf, Ribeirão Preto, São Paulo	<a href="#">Abrir</a>
05/01/2026, 09:10:06	83	-21.22493, -47.81016	Rodovia Prefeito Antônio Duarte Nogueira, Jardim Canadá, Ribeirão Preto, São Paulo	<a href="#">Abrir</a>
05/01/2026, 09:10:18	78	-21.22500, -47.80760	Rodovia Prefeito Antônio Duarte Nogueira, Jardim Canadá, Ribeirão Preto, São Paulo	<a href="#">Abrir</a>
05/01/2026, 09:10:59	81	-21.22345, -47.79880	Rodovia Prefeito Antônio Duarte Nogueira, Jardim Botânico, Ribeirão Preto, São Paulo	<a href="#">Abrir</a>
05/01/2026, 09:12:03	87	-21.22141, -47.78393	Rodovia Prefeito Antônio Duarte Nogueira, City Ribeirão, Ribeirão Preto, São Paulo	<a href="#">Abrir</a>
05/01/2026, 09:12:47	44	-21.22287, -47.77576	Rodovia Antônio Machado Sant'Anna, City Ribeirão, Ribeirão Preto, São Paulo	<a href="#">Abrir</a>
05/01/2026, 09:12:49	43	-21.22305, -47.77564	Rodovia Antônio Machado Sant'Anna, City Ribeirão, Ribeirão Preto, São Paulo	<a href="#">Abrir</a>
05/01/2026, 09:12:51	42	-21.22317, -47.77560	Rodovia Antônio Machado Sant'Anna, City Ribeirão, Ribeirão Preto, São Paulo	<a href="#">Abrir</a>
05/01/2026, 09:12:52	42	-21.22328, -47.77560	Rodovia Antônio Machado Sant'Anna, City Ribeirão, Ribeirão Preto, São Paulo	<a href="#">Abrir</a>
05/01/2026, 09:12:54	39	-21.22352, -47.77579	Rodovia Antônio Machado Sant'Anna, Recreio das Acácias, Ribeirão Preto, São Paulo	<a href="#">Abrir</a>
05/01/2026, 09:12:56	40	-21.22359, -47.77600	Rodovia Antônio Machado Sant'Anna, Recreio das Acácias, Ribeirão Preto, São Paulo	<a href="#">Abrir</a>
05/01/2026, 09:12:58	40	-21.22359, -47.77611	Rodovia Antônio Machado Sant'Anna, Recreio das Acácias, Ribeirão Preto, São Paulo	<a href="#">Abrir</a>
05/01/2026, 09:12:58	40	-21.22359, -47.77611	Rodovia Antônio Machado Sant'Anna, Recreio das Acácias, Ribeirão Preto, São Paulo	<a href="#">Abrir</a>

Data/Hora	Vel. (km/h)	Lat/Lon	Endereço	Link
05/01/2026, 09:12:59	43	-21.22352, -47.77632	Rodovia Antônio Machado Sant'Anna, Recreio das Acácias, Ribeirão Preto, São Paulo	<a href="#">Abrir</a>
05/01/2026, 09:13:01	43	-21.22344, -47.77640	Rodovia Antônio Machado Sant'Anna, Recreio das Acácias, Ribeirão Preto, São Paulo	<a href="#">Abrir</a>
05/01/2026, 09:13:02	43	-21.22352, -47.77632	Rodovia Antônio Machado Sant'Anna, Recreio das Acácias, Ribeirão Preto, São Paulo	<a href="#">Abrir</a>
05/01/2026, 09:13:02	43	-21.22334, -47.77645	Rodovia Antônio Machado Sant'Anna, Recreio das Acácias, Ribeirão Preto, São Paulo	<a href="#">Abrir</a>
05/01/2026, 09:13:03	43	-21.22313, -47.77648	Rodovia Antônio Machado Sant'Anna, Recreio das Acácias, Ribeirão Preto, São Paulo	<a href="#">Abrir</a>
05/01/2026, 09:13:06	49	-21.22290, -47.77640	Rodovia Antônio Machado Sant'Anna, City Ribeirão, Ribeirão Preto, São Paulo	<a href="#">Abrir</a>
05/01/2026, 09:14:04	77	-21.21222, -47.77125	Rodovia Antônio Machado Sant'Anna, Greenville, Ribeirão Preto, São Paulo	<a href="#">Abrir</a>
05/01/2026, 09:14:17	84	-21.21054, -47.76937	Rodovia Antônio Machado Sant'Anna, Jardim Manoel Penna, Ribeirão Preto, São Paulo	<a href="#">Abrir</a>
05/01/2026, 09:14:31	89	-21.20917, -47.76647	Rodovia Antônio Machado Sant'Anna, Jardim Manoel Penna, Ribeirão Preto, São Paulo	<a href="#">Abrir</a>
05/01/2026, 09:14:58	71	-21.20711, -47.76060	Rodovia Antônio Machado Sant'Anna, Recreio Anhanguera, Ribeirão Preto, São Paulo	<a href="#">Abrir</a>
05/01/2026, 09:14:58	71	-21.20711, -47.76060	Rodovia Antônio Machado Sant'Anna, Recreio Anhanguera, Ribeirão Preto, São Paulo	<a href="#">Abrir</a>
05/01/2026, 09:15:01	68	-21.20718, -47.76007	Rodovia Antônio Machado Sant'Anna, Recreio Anhanguera, Ribeirão Preto, São Paulo	<a href="#">Abrir</a>
05/01/2026, 09:15:03	66	-21.20733, -47.75974	Rodovia Antônio Machado Sant'Anna, Recreio Anhanguera, Ribeirão Preto, São Paulo	<a href="#">Abrir</a>

Data/Hora	Vel. (km/h)	Lat/Lon	Endereço	Link
05/01/2026, 09:15:09	59	-21.20774, -47.75883	Rodovia Antônio Machado Sant'Anna, Recreio Anhanguera, Ribeirão Preto, São Paulo	<a href="#">Abrir</a>
05/01/2026, 09:15:11	56	-21.20770, -47.75852	Rodovia Antônio Machado Sant'Anna, Recreio Anhanguera, Ribeirão Preto, São Paulo	<a href="#">Abrir</a>
05/01/2026, 09:15:13	53	-21.20758, -47.75823	Rodovia Antônio Machado Sant'Anna, Recreio Anhanguera, Ribeirão Preto, São Paulo	<a href="#">Abrir</a>
05/01/2026, 09:15:15	54	-21.20741, -47.75802	Rodovia Antônio Machado Sant'Anna, Recreio Anhanguera, Ribeirão Preto, São Paulo	<a href="#">Abrir</a>
05/01/2026, 09:15:18	59	-21.20703, -47.75780	Rodovia Abrão Assed, Recreio Anhanguera, Ribeirão Preto, São Paulo	<a href="#">Abrir</a>
05/01/2026, 09:15:22	59	-21.20654, -47.75747	Rodovia Abrão Assed, Recreio Anhanguera, Ribeirão Preto, São Paulo	<a href="#">Abrir</a>
05/01/2026, 09:15:24	58	-21.20636, -47.75720	Rodovia Abrão Assed, Recreio Anhanguera, Ribeirão Preto, São Paulo	<a href="#">Abrir</a>
05/01/2026, 09:15:26	59	-21.20629, -47.75688	Rodovia Abrão Assed, Recreio Anhanguera, Ribeirão Preto, São Paulo	<a href="#">Abrir</a>
05/01/2026, 09:16:03	59	-21.20629, -47.75688	Rodovia Abrão Assed, Recreio Anhanguera, Ribeirão Preto, São Paulo	<a href="#">Abrir</a>
05/01/2026, 09:16:58	95	-21.20674, -47.73614	Rodovia Abrão Assed, Recreio Anhanguera, Ribeirão Preto, São Paulo	<a href="#">Abrir</a>
05/01/2026, 09:18:58	88	-21.20750, -47.70681	Rodovia Abrão Assed, Ribeirão Preto, São Paulo	<a href="#">Abrir</a>
05/01/2026, 09:19:01	88	-21.20750, -47.70681	Rodovia Abrão Assed, Ribeirão Preto, São Paulo	<a href="#">Abrir</a>
05/01/2026, 09:20:58	89	-21.20822, -47.67837	Rodovia Abrão Assed, Ribeirão Preto, São Paulo	<a href="#">Abrir</a>

<b>Data/Hora</b>	<b>Vel. (km/h)</b>	<b>Lat/Lon</b>	<b>Endereço</b>	<b>Link</b>
05/01/2026, 09:25:25	<b>94</b>	-21.20052, -47.61522	Rodovia Abrão Assed, Jardim Amélia II, Serrana, São Paulo	<a href="#">Abrir</a>
05/01/2026, 09:25:34	<b>94</b>	-21.20052, -47.61522	Rodovia Abrão Assed, Jardim Amélia II, Serrana, São Paulo	<a href="#">Abrir</a>
05/01/2026, 09:27:25	<b>92</b>	-21.19214, -47.58702	Rodovia Abrão Assed, Jardim Bela Vista, Serrana, São Paulo	<a href="#">Abrir</a>
05/01/2026, 09:27:33	<b>89</b>	-21.19193, -47.58510	Rodovia Abrão Assed, Jardim Cristina, Serrana, São Paulo	<a href="#">Abrir</a>
05/01/2026, 09:27:45	<b>89</b>	-21.19219, -47.58225	Rodovia Abrão Assed, Jardim Cristina, Serrana, São Paulo	<a href="#">Abrir</a>
05/01/2026, 09:32:37	<b>88</b>	-21.24058, -47.54375	Rodovia Abrão Assed, Serra Azul, São Paulo	<a href="#">Abrir</a>
05/01/2026, 09:36:04	<b>95</b>	-21.27625, -47.51147	Rodovia Abrão Assed, Serra Azul, São Paulo	<a href="#">Abrir</a>
05/01/2026, 09:37:03	<b>93</b>	-21.28730, -47.50246	Rodovia Abrão Assed, Serra Azul, São Paulo	<a href="#">Abrir</a>
05/01/2026, 09:37:29	<b>87</b>	-21.29164, -47.49844	Rodovia Abrão Assed, Serra Azul, São Paulo	<a href="#">Abrir</a>
05/01/2026, 09:37:41	<b>84</b>	-21.29291, -47.49597	Rodovia Abrão Assed, Serra Azul, São Paulo	<a href="#">Abrir</a>
05/01/2026, 09:37:53	<b>86</b>	-21.29346, -47.49328	Rodovia Abrão Assed, Serra Azul, São Paulo	<a href="#">Abrir</a>
05/01/2026, 09:38:45	<b>95</b>	-21.27625, -47.51147	Rodovia Abrão Assed, Serra Azul, São Paulo	<a href="#">Abrir</a>
05/01/2026, 09:38:45	<b>93</b>	-21.28730, -47.50246	Rodovia Abrão Assed, Serra Azul, São Paulo	<a href="#">Abrir</a>

Data/Hora	Vel. (km/h)	Lat/Lon	Endereço	Link
05/01/2026, 09:39:03	93	-21.29184, -47.47656	Rodovia Abrão Assed, São Paulo	<a href="#">Abrir</a>
05/01/2026, 09:40:06	93	-21.29184, -47.47656	Rodovia Abrão Assed, São Paulo	<a href="#">Abrir</a>
05/01/2026, 09:41:03	90	-21.28897, -47.44767	Rodovia Abrão Assed, São Paulo	<a href="#">Abrir</a>
05/01/2026, 09:43:03	88	-21.29031, -47.41884	Rodovia Abrão Assed, São Paulo	<a href="#">Abrir</a>
05/01/2026, 09:43:06	88	-21.29031, -47.41884	Rodovia Abrão Assed, São Paulo	<a href="#">Abrir</a>
05/01/2026, 09:43:41	83	-21.29279, -47.41016	Rodovia Abrão Assed, São Paulo	<a href="#">Abrir</a>
05/01/2026, 09:44:31	74	-21.29520, -47.40034	Rodovia Abrão Assed, São Paulo	<a href="#">Abrir</a>
05/01/2026, 09:45:03	87	-21.29528, -47.39351	Rodovia Abrão Assed, São Paulo	<a href="#">Abrir</a>
05/01/2026, 09:46:06	87	-21.29528, -47.39351	Rodovia Abrão Assed, São Paulo	<a href="#">Abrir</a>
05/01/2026, 09:46:57	72	-21.29526, -47.36938	Rodovia Abrão Assed, São Paulo	<a href="#">Abrir</a>
05/01/2026, 09:47:03	79	-21.29495, -47.36821	Rodovia Abrão Assed, São Paulo	<a href="#">Abrir</a>
05/01/2026, 09:47:09	91	-21.29444, -47.36694	Rodovia Abrão Assed, Bairro Baldini, Cajuru, São Paulo	<a href="#">Abrir</a>
05/01/2026, 09:49:03	88	-21.28176, -47.34160	Rodovia Abrão Assed, Bairro Baldini, Cajuru, São Paulo	<a href="#">Abrir</a>

Data/Hora	Vel. (km/h)	Lat/Lon	Endereço	Link
05/01/2026, 09:49:23	88	-21.28176, -47.34160	Rodovia Abrão Assed, Bairro Baldini, Cajuru, São Paulo	<a href="#">Abrir</a>
05/01/2026, 09:51:03	91	-21.27055, -47.31913	Rodovia Abrão Assed, Bairro Baldini, Cajuru, São Paulo	<a href="#">Abrir</a>
05/01/2026, 09:52:06	91	-21.27055, -47.31913	Rodovia Abrão Assed, Bairro Baldini, Cajuru, São Paulo	<a href="#">Abrir</a>
05/01/2026, 09:52:11	31	-21.26656, -47.31091	Rodovia Abrão Assed, Jardim Nova Cajuru, Cajuru, São Paulo	<a href="#">Abrir</a>
05/01/2026, 09:52:22	19	-21.26598, -47.30994	Rodovia Abrão Assed, Jardim Nova Cajuru, Cajuru, São Paulo	<a href="#">Abrir</a>
05/01/2026, 09:53:03	93	-21.26246, -47.30299	Rodovia Abrão Assed, Jardim Nova Cajuru, Cajuru, São Paulo	<a href="#">Abrir</a>
05/01/2026, 09:53:54	39	-21.25767, -47.29324	Rodovia Abrão Assed, Brasilinha, Cajuru, São Paulo	<a href="#">Abrir</a>
05/01/2026, 09:53:55	33	-21.25768, -47.29315	Rodovia Abrão Assed, Brasilinha, Cajuru, São Paulo	<a href="#">Abrir</a>
05/01/2026, 09:53:57	30	-21.25777, -47.29301	Rodovia Joaquim Ferreira, Brasilinha, Cajuru, São Paulo	<a href="#">Abrir</a>
05/01/2026, 09:53:59	31	-21.25793, -47.29298	Rodovia Joaquim Ferreira, Brasilinha, Cajuru, São Paulo	<a href="#">Abrir</a>
05/01/2026, 09:55:03	80	-21.27011, -47.29157	Rodovia Abrão Assed, Vila Real, Cajuru, São Paulo	<a href="#">Abrir</a>
05/01/2026, 09:55:04	78	-21.27030, -47.29150	Rodovia Abrão Assed, Vila Real, Cajuru, São Paulo	<a href="#">Abrir</a>
05/01/2026, 09:55:06	78	-21.27030, -47.29150	Rodovia Abrão Assed, Vila Real, Cajuru, São Paulo	<a href="#">Abrir</a>

Data/Hora	Vel. (km/h)	Lat/Lon	Endereço	Link
05/01/2026, 09:55:39	36	-21.27292, -47.29056	Rodovia Abrão Assed, Vila Real, Cajuru, São Paulo	<a href="#">Abrir</a>
05/01/2026, 09:55:43	37	-21.27331, -47.29063	Vila Real, Cajuru, São Paulo	<a href="#">Abrir</a>
05/01/2026, 09:55:47	35	-21.27366, -47.29064	Vila Real, Cajuru, São Paulo	<a href="#">Abrir</a>
05/01/2026, 09:55:49	36	-21.27383, -47.29053	Vila Real, Cajuru, São Paulo	<a href="#">Abrir</a>
05/01/2026, 09:55:51	38	-21.27393, -47.29036	Vila Real, Cajuru, São Paulo	<a href="#">Abrir</a>
05/01/2026, 09:55:55	40	-21.27421, -47.28998	Rodovia Abrão Assed, Vila Real, Cajuru, São Paulo	<a href="#">Abrir</a>
05/01/2026, 09:56:01	29	-21.27459, -47.28978	Rodovia Abrão Assed, Vila Real, Cajuru, São Paulo	<a href="#">Abrir</a>
05/01/2026, 09:57:03	58	-21.28028, -47.28749	Rodovia Abrão Assed, Residencial Boca da Mata, Cajuru, São Paulo	<a href="#">Abrir</a>
05/01/2026, 09:58:06	58	-21.28028, -47.28749	Rodovia Abrão Assed, Residencial Boca da Mata, Cajuru, São Paulo	<a href="#">Abrir</a>
05/01/2026, 10:01:51	49	-21.32966, -47.26288	Rodovia Abrão Assed, Cajuru, São Paulo	<a href="#">Abrir</a>
05/01/2026, 10:03:22	75	-21.34204, -47.25283	Rodovia Abrão Assed, Cajuru, São Paulo	<a href="#">Abrir</a>
05/01/2026, 10:03:24	75	-21.34204, -47.25283	Rodovia Abrão Assed, Cajuru, São Paulo	<a href="#">Abrir</a>
05/01/2026, 10:04:01	66	-21.34775, -47.24783	Rodovia Abrão Assed, Cajuru, São Paulo	<a href="#">Abrir</a>

Data/Hora	Vel. (km/h)	Lat/Lon	Endereço	Link
05/01/2026, 10:04:59	94	-21.35510, -47.23723	Rodovia Abrão Assed, Cajuru, São Paulo	<a href="#">Abrir</a>
05/01/2026, 10:05:22	99	-21.36009, -47.23453	Rodovia Abrão Assed, Cajuru, São Paulo	<a href="#">Abrir</a>
05/01/2026, 10:06:24	99	-21.36009, -47.23453	Rodovia Abrão Assed, Cajuru, São Paulo	<a href="#">Abrir</a>
05/01/2026, 10:07:22	92	-21.38550, -47.22316	Rodovia Abrão Assed, Cajuru, São Paulo	<a href="#">Abrir</a>
05/01/2026, 10:08:13	89	-21.39446, -47.21780	Rodovia Abrão Assed, Cajuru, São Paulo	<a href="#">Abrir</a>
05/01/2026, 10:08:25	102	-21.39601, -47.21508	Rodovia Abrão Assed, Cajuru, São Paulo	<a href="#">Abrir</a>
05/01/2026, 10:09:22	93	-21.40186, -47.20098	Rodovia Abrão Assed, Mococa, São Paulo	<a href="#">Abrir</a>
05/01/2026, 10:09:24	93	-21.40186, -47.20098	Rodovia Abrão Assed, Mococa, São Paulo	<a href="#">Abrir</a>
05/01/2026, 10:11:10	103	-21.41396, -47.17525	Rodovia Abrão Assed, Mococa, São Paulo	<a href="#">Abrir</a>
05/01/2026, 10:11:22	104	-21.41600, -47.17273	Rodovia Abrão Assed, Mococa, São Paulo	<a href="#">Abrir</a>
05/01/2026, 10:13:21	93	-21.43605, -47.14829	Rodovia Abrão Assed, Mococa, São Paulo	<a href="#">Abrir</a>
05/01/2026, 10:13:23	93	-21.43605, -47.14829	Rodovia Abrão Assed, Mococa, São Paulo	<a href="#">Abrir</a>
05/01/2026, 10:15:21	49	-21.45175, -47.12913	Rodovia Abrão Assed, Mococa, São Paulo	<a href="#">Abrir</a>

Data/Hora	Vel. (km/h)	Lat/Lon	Endereço	Link
05/01/2026, 10:16:07	68	-21.45620, -47.12281	Rodovia Abrão Assed, Mococa, São Paulo	<a href="#">Abrir</a>
05/01/2026, 10:16:24	68	-21.45620, -47.12281	Rodovia Abrão Assed, Mococa, São Paulo	<a href="#">Abrir</a>
05/01/2026, 10:17:21	100	-21.46308, -47.10514	Rodovia Abrão Assed, Mococa, São Paulo	<a href="#">Abrir</a>
05/01/2026, 10:17:52	101	-21.46697, -47.09753	Rodovia Abrão Assed, Mococa, São Paulo	<a href="#">Abrir</a>
05/01/2026, 10:19:21	97	-21.48355, -47.08298	Rodovia Abrão Assed, Mococa, São Paulo	<a href="#">Abrir</a>
05/01/2026, 10:19:24	97	-21.48355, -47.08298	Rodovia Abrão Assed, Mococa, São Paulo	<a href="#">Abrir</a>
05/01/2026, 10:21:21	98	-21.50088, -47.05976	Rodovia Abrão Assed, Mococa, São Paulo	<a href="#">Abrir</a>
05/01/2026, 10:22:29	98	-21.50088, -47.05976	Rodovia Abrão Assed, Mococa, São Paulo	<a href="#">Abrir</a>
05/01/2026, 10:23:21	72	-21.51452, -47.03641	Rodovia Abrão Assed, Mococa, São Paulo	<a href="#">Abrir</a>
05/01/2026, 10:23:50	33	-21.51672, -47.03299	Rodovia Abrão Assed, Mococa, São Paulo	<a href="#">Abrir</a>
05/01/2026, 10:23:55	34	-21.51703, -47.03272	Mococa, São Paulo	<a href="#">Abrir</a>
05/01/2026, 10:23:57	37	-21.51710, -47.03254	Mococa, São Paulo	<a href="#">Abrir</a>
05/01/2026, 10:24:21	38	-21.51836, -47.03000	Mococa, São Paulo	<a href="#">Abrir</a>

<b>Data/Hora</b>	<b>Vel. (km/h)</b>	<b>Lat/Lon</b>	<b>Endereço</b>	<b>Link</b>
05/01/2026, 10:24:47	43	-21.52011, -47.02771	Mococa, São Paulo	<a href="#">Abrir</a>
05/01/2026, 10:24:49	42	-21.52010, -47.02749	Mococa, São Paulo	<a href="#">Abrir</a>
05/01/2026, 10:24:50	40	-21.52006, -47.02740	Mococa, São Paulo	<a href="#">Abrir</a>
05/01/2026, 10:24:53	33	-21.51998, -47.02713	Mococa, São Paulo	<a href="#">Abrir</a>
05/01/2026, 10:24:55	31	-21.52002, -47.02696	Mococa, São Paulo	<a href="#">Abrir</a>
05/01/2026, 10:25:01	24	-21.52021, -47.02657	Mococa, São Paulo	<a href="#">Abrir</a>
05/01/2026, 10:25:03	28	-21.52031, -47.02649	Mococa, São Paulo	<a href="#">Abrir</a>
05/01/2026, 10:25:07	27	-21.52058, -47.02635	Mococa, São Paulo	<a href="#">Abrir</a>
05/01/2026, 10:25:08	26	-21.52061, -47.02628	Mococa, São Paulo	<a href="#">Abrir</a>
05/01/2026, 10:25:09	25	-21.52062, -47.02621	Mococa, São Paulo	<a href="#">Abrir</a>
05/01/2026, 10:25:10	25	-21.52061, -47.02614	Mococa, São Paulo	<a href="#">Abrir</a>
05/01/2026, 10:25:11	27	-21.52059, -47.02607	Mococa, São Paulo	<a href="#">Abrir</a>
05/01/2026, 10:25:13	26	-21.52050, -47.02596	Mococa, São Paulo	<a href="#">Abrir</a>

Data/Hora	Vel. (km/h)	Lat/Lon	Endereço	Link
05/01/2026, 10:25:14	26	-21.52043, -47.02593	Mococa, São Paulo	<a href="#">Abrir</a>
05/01/2026, 10:25:15	26	-21.52036, -47.02591	Mococa, São Paulo	<a href="#">Abrir</a>
05/01/2026, 10:25:16	28	-21.52028, -47.02592	Mococa, São Paulo	<a href="#">Abrir</a>
05/01/2026, 10:25:18	31	-21.52014, -47.02598	Mococa, São Paulo	<a href="#">Abrir</a>
05/01/2026, 10:25:21	40	-21.51987, -47.02613	Mococa, São Paulo	<a href="#">Abrir</a>
05/01/2026, 10:25:22	42	-21.51978, -47.02618	Mococa, São Paulo	<a href="#">Abrir</a>
05/01/2026, 10:25:25	42	-21.51978, -47.02618	Mococa, São Paulo	<a href="#">Abrir</a>
05/01/2026, 10:25:25	45	-21.51945, -47.02623	Rodovia Prefeito José André de Lima, Coahab II, Mococa, São Paulo	<a href="#">Abrir</a>
05/01/2026, 10:25:28	45	-21.51911, -47.02613	Rodovia Prefeito José André de Lima, Coahab II, Mococa, São Paulo	<a href="#">Abrir</a>
05/01/2026, 10:27:21	84	-21.49571, -47.01428	Rodovia Prefeito José André de Lima, Coahab II, Mococa, São Paulo	<a href="#">Abrir</a>
05/01/2026, 10:27:45	90	-21.49076, -47.01216	Rodovia Prefeito José André de Lima, Coahab II, Mococa, São Paulo	<a href="#">Abrir</a>
05/01/2026, 10:27:49	89	-21.48984, -47.01226	Rodovia Prefeito José André de Lima, Conjunto Habitacional Nenê Pereira Lima, Mococa, São Paulo	<a href="#">Abrir</a>
05/01/2026, 10:27:53	93	-21.48900, -47.01267	Rodovia Prefeito José André de Lima, Conjunto Habitacional Nenê Pereira Lima, Mococa, São Paulo	<a href="#">Abrir</a>

<b>Data/Hora</b>	<b>Vel. (km/h)</b>	<b>Lat/Lon</b>	<b>Endereço</b>	<b>Link</b>
05/01/2026, 10:28:24	<b>93</b>	-21.48900, -47.01267	Rodovia Prefeito José André de Lima, Conjunto Habitacional Nenê Pereira Lima, Mococa, São Paulo	<a href="#">Abrir</a>
05/01/2026, 10:29:21	<b>89</b>	-21.46984, -47.02575	Rodovia Prefeito José André de Lima, Conjunto Habitacional Nenê Pereira Lima, Mococa, São Paulo	<a href="#">Abrir</a>
05/01/2026, 10:29:24	<b>87</b>	-21.46922, -47.02598	Rodovia Prefeito José André de Lima, Conjunto Habitacional Nenê Pereira Lima, Mococa, São Paulo	<a href="#">Abrir</a>
05/01/2026, 10:29:28	<b>89</b>	-21.46835, -47.02603	Rodovia Prefeito José André de Lima, Conjunto Habitacional Nenê Pereira Lima, Mococa, São Paulo	<a href="#">Abrir</a>
05/01/2026, 10:30:40	<b>95</b>	-21.45182, -47.02234	Rodovia Prefeito José André de Lima, Conjunto Habitacional Nenê Pereira Lima, Mococa, São Paulo	<a href="#">Abrir</a>
05/01/2026, 10:30:50	<b>89</b>	-21.44979, -47.02115	Rodovia Prefeito José André de Lima, Conjunto Habitacional Nenê Pereira Lima, Mococa, São Paulo	<a href="#">Abrir</a>
05/01/2026, 10:31:21	<b>90</b>	-21.44484, -47.01664	Rodovia Prefeito José André de Lima, Conjunto Habitacional Nenê Pereira Lima, Mococa, São Paulo	<a href="#">Abrir</a>
05/01/2026, 10:31:23	<b>90</b>	-21.44484, -47.01664	Rodovia Prefeito José André de Lima, Conjunto Habitacional Nenê Pereira Lima, Mococa, São Paulo	<a href="#">Abrir</a>
05/01/2026, 10:33:21	<b>76</b>	-21.42460, -46.99781	Rodovia Prefeito José André de Lima, Mococa, São Paulo	<a href="#">Abrir</a>
05/01/2026, 10:35:07	<b>76</b>	-21.42460, -46.99781	Rodovia Prefeito José André de Lima, Mococa, São Paulo	<a href="#">Abrir</a>
05/01/2026, 10:35:21	<b>56</b>	-21.40966, -46.98571	Rodovia Professor Boanerges Nogueira, Minas Gerais	<a href="#">Abrir</a>
05/01/2026, 10:36:46	<b>59</b>	-21.39980, -46.97751	Rodovia Professor Boanerges Nogueira, Minas Gerais	<a href="#">Abrir</a>
05/01/2026, 10:37:07	<b>52</b>	-21.39814, -46.97478	Rodovia Professor Boanerges Nogueira, Minas Gerais	<a href="#">Abrir</a>

<b>Data/Hora</b>	<b>Vel. (km/h)</b>	<b>Lat/Lon</b>	<b>Endereço</b>	<b>Link</b>
05/01/2026, 10:37:21	55	-21.39747, -46.97300	Rodovia Professor Boanerges Nogueira, Minas Gerais	<a href="#">Abrir</a>
05/01/2026, 10:37:34	55	-21.39747, -46.97300	Rodovia Professor Boanerges Nogueira, Minas Gerais	<a href="#">Abrir</a>
05/01/2026, 10:37:54	57	-21.39518, -46.96831	Rodovia Professor Boanerges Nogueira, Minas Gerais	<a href="#">Abrir</a>
05/01/2026, 10:38:14	43	-21.39322, -46.96637	Rodovia Professor Boanerges Nogueira, Minas Gerais	<a href="#">Abrir</a>
05/01/2026, 10:38:21	36	-21.39268, -46.96590	Rodovia Professor Boanerges Nogueira, Minas Gerais	<a href="#">Abrir</a>
05/01/2026, 10:38:32	48	-21.39204, -46.96504	Rodovia Professor Boanerges Nogueira, Minas Gerais	<a href="#">Abrir</a>
05/01/2026, 10:39:01	65	-21.38924, -46.96304	Rodovia Professor Boanerges Nogueira, Minas Gerais	<a href="#">Abrir</a>
05/01/2026, 10:39:09	74	-21.38797, -46.96240	Rodovia Professor Boanerges Nogueira, Minas Gerais	<a href="#">Abrir</a>
05/01/2026, 10:39:20	82	-21.38622, -46.96109	Rodovia Professor Boanerges Nogueira, Minas Gerais	<a href="#">Abrir</a>
05/01/2026, 10:40:35	88	-21.37421, -46.94847	Rodovia Professor Boanerges Nogueira, Minas Gerais	<a href="#">Abrir</a>
05/01/2026, 10:41:11	82	-21.38622, -46.96109	Rodovia Professor Boanerges Nogueira, Minas Gerais	<a href="#">Abrir</a>
05/01/2026, 10:41:20	87	-21.36441, -46.94727	Rodovia Professor Boanerges Nogueira, Minas Gerais	<a href="#">Abrir</a>
05/01/2026, 10:43:20	72	-21.35061, -46.94160	Rodovia Professor Boanerges Nogueira, Minas Gerais	<a href="#">Abrir</a>

Data/Hora	Vel. (km/h)	Lat/Lon	Endereço	Link
05/01/2026, 10:43:23	72	-21.35061, -46.94160	Rodovia Professor Boanerges Nogueira, Minas Gerais	<a href="#">Abrir</a>
05/01/2026, 10:43:52	83	-21.34481, -46.93938	Rodovia Professor Boanerges Nogueira, Minas Gerais	<a href="#">Abrir</a>
05/01/2026, 10:45:20	44	-21.32784, -46.93880	Rodovia Professor Boanerges Nogueira, Minas Gerais	<a href="#">Abrir</a>
05/01/2026, 10:46:23	44	-21.32784, -46.93880	Rodovia Professor Boanerges Nogueira, Minas Gerais	<a href="#">Abrir</a>
05/01/2026, 10:46:32	88	-21.31751, -46.93798	Rodovia Professor Boanerges Nogueira, Minas Gerais	<a href="#">Abrir</a>
05/01/2026, 10:47:20	86	-21.30862, -46.93336	BR-491, Minas Gerais	<a href="#">Abrir</a>
05/01/2026, 10:47:40	65	-21.30509, -46.93139	BR-491, Minas Gerais	<a href="#">Abrir</a>
05/01/2026, 10:47:44	64	-21.30453, -46.93079	BR-491, Minas Gerais	<a href="#">Abrir</a>
05/01/2026, 10:47:50	69	-21.30413, -46.93001	BR-491, Minas Gerais	<a href="#">Abrir</a>
05/01/2026, 10:47:55	66	-21.30397, -46.92916	BR-491, Minas Gerais	<a href="#">Abrir</a>
05/01/2026, 10:48:00	76	-21.30405, -46.92819	BR-491, Minas Gerais	<a href="#">Abrir</a>
05/01/2026, 10:49:20	84	-21.30692, -46.91324	BR-491, Minas Gerais	<a href="#">Abrir</a>
05/01/2026, 10:49:41	84	-21.30692, -46.91324	BR-491, Minas Gerais	<a href="#">Abrir</a>

Data/Hora	Vel. (km/h)	Lat/Lon	Endereço	Link
05/01/2026, 10:50:01	90	-21.30907, -46.90361	BR-491, Minas Gerais	Abrir
05/01/2026, 10:50:14	93	-21.31089, -46.90074	BR-491, Minas Gerais	Abrir
05/01/2026, 10:51:20	82	-21.31907, -46.88793	BR-491, Guaranésia, Minas Gerais	Abrir
05/01/2026, 10:51:21	83	-21.31916, -46.88774	BR-491, Guaranésia, Minas Gerais	Abrir
05/01/2026, 10:51:27	89	-21.31954, -46.88646	BR-491, Guaranésia, Minas Gerais	Abrir
05/01/2026, 10:51:32	94	-21.31957, -46.88495	BR-491, Guaranésia, Minas Gerais	Abrir
05/01/2026, 10:51:55	97	-21.31848, -46.87939	BR-491, Guaranésia, Minas Gerais	Abrir
05/01/2026, 10:52:00	94	-21.31878, -46.87813	BR-491, Guaranésia, Minas Gerais	Abrir
05/01/2026, 10:52:20	87	-21.32074, -46.87348	BR-491, Guaranésia, Minas Gerais	Abrir
05/01/2026, 10:52:23	87	-21.32074, -46.87348	BR-491, Guaranésia, Minas Gerais	Abrir
05/01/2026, 10:52:25	87	-21.32068, -46.87254	BR-491, Guaranésia, Minas Gerais	Abrir
05/01/2026, 10:52:29	87	-21.32036, -46.87169	BR-491, Guaranésia, Minas Gerais	Abrir
05/01/2026, 10:53:19	65	-21.31641, -46.86446	BR-491, Guaranésia, Minas Gerais	Abrir

Data/Hora	Vel. (km/h)	Lat/Lon	Endereço	Link
05/01/2026, 10:53:20	65	-21.31638, -46.86431	BR-491, Guaranésia, Minas Gerais	<a href="#">Abrir</a>
05/01/2026, 10:53:52	67	-21.31568, -46.85852	BR-491, Guaranésia, Minas Gerais	<a href="#">Abrir</a>
05/01/2026, 10:53:56	63	-21.31524, -46.85795	BR-491, Guaranésia, Minas Gerais	<a href="#">Abrir</a>
05/01/2026, 10:54:01	62	-21.31457, -46.85755	BR-491, Guaranésia, Minas Gerais	<a href="#">Abrir</a>
05/01/2026, 10:54:29	67	-21.31028, -46.85593	BR-491, Guaranésia, Minas Gerais	<a href="#">Abrir</a>
05/01/2026, 10:54:32	68	-21.30984, -46.85539	BR-491, Guaranésia, Minas Gerais	<a href="#">Abrir</a>
05/01/2026, 10:55:02	75	-21.30693, -46.85072	BR-491, Guaranésia, Minas Gerais	<a href="#">Abrir</a>
05/01/2026, 10:55:14	78	-21.30528, -46.84899	BR-491, Guaranésia, Minas Gerais	<a href="#">Abrir</a>
05/01/2026, 10:55:20	82	-21.30474, -46.84782	BR-491, Guaranésia, Minas Gerais	<a href="#">Abrir</a>
05/01/2026, 10:55:27	82	-21.30474, -46.84782	BR-491, Guaranésia, Minas Gerais	<a href="#">Abrir</a>
05/01/2026, 10:55:41	90	-21.30305, -46.84358	BR-491, Guaranésia, Minas Gerais	<a href="#">Abrir</a>
05/01/2026, 10:56:22	83	-21.30096, -46.83432	BR-491, Guaranésia, Minas Gerais	<a href="#">Abrir</a>
05/01/2026, 10:56:38	81	-21.29887, -46.83139	BR-491, Guaranésia, Minas Gerais	<a href="#">Abrir</a>

Data/Hora	Vel. (km/h)	Lat/Lon	Endereço	Link
05/01/2026, 10:56:42	81	-21.29880, -46.83077	BR-491, Guaranésia, Minas Gerais	<a href="#">Abrir</a>
05/01/2026, 10:56:45	78	-21.29886, -46.83013	BR-491, Guaranésia, Minas Gerais	<a href="#">Abrir</a>
05/01/2026, 10:57:02	69	-21.29980, -46.82674	BR-491, Guaranésia, Minas Gerais	<a href="#">Abrir</a>
05/01/2026, 10:57:07	73	-21.29964, -46.82603	BR-491, Guaranésia, Minas Gerais	<a href="#">Abrir</a>
05/01/2026, 10:57:20	80	-21.29836, -46.82346	BR-491, Guaranésia, Minas Gerais	<a href="#">Abrir</a>
05/01/2026, 10:58:17	25	-21.29709, -46.81251	BR-491, Guaranésia, Minas Gerais	<a href="#">Abrir</a>
05/01/2026, 10:58:24	25	-21.29709, -46.81251	BR-491, Guaranésia, Minas Gerais	<a href="#">Abrir</a>
05/01/2026, 10:58:38	68	-21.29643, -46.80933	BR-491, Guaranésia, Minas Gerais	<a href="#">Abrir</a>
05/01/2026, 10:59:14	71	-21.29396, -46.80285	BR-491, Guaranésia, Minas Gerais	<a href="#">Abrir</a>
05/01/2026, 10:59:20	70	-21.29401, -46.80169	BR-491, Guaranésia, Minas Gerais	<a href="#">Abrir</a>
05/01/2026, 10:59:24	69	-21.29411, -46.80113	BR-491, Guaranésia, Minas Gerais	<a href="#">Abrir</a>
05/01/2026, 11:00:52	65	-21.29875, -46.78859	BR-491, Guaranésia, Minas Gerais	<a href="#">Abrir</a>
05/01/2026, 11:01:08	43	-21.29947, -46.78690	BR-491, Guaranésia, Minas Gerais	<a href="#">Abrir</a>

Data/Hora	Vel. (km/h)	Lat/Lon	Endereço	Link
05/01/2026, 11:01:20	63	-21.29996, -46.78520	BR-491, Guaranésia, Minas Gerais	<a href="#">Abrir</a>
05/01/2026, 11:01:23	63	-21.29996, -46.78520	BR-491, Guaranésia, Minas Gerais	<a href="#">Abrir</a>
05/01/2026, 11:02:17	72	-21.30329, -46.77493	BR-491, Guaranésia, Minas Gerais	<a href="#">Abrir</a>
05/01/2026, 11:02:26	69	-21.30306, -46.77325	BR-491, Guaranésia, Minas Gerais	<a href="#">Abrir</a>
05/01/2026, 11:02:36	68	-21.30238, -46.77155	BR-491, Guaranésia, Minas Gerais	<a href="#">Abrir</a>
05/01/2026, 11:03:16	81	-21.29893, -46.76502	BR-491, Guaranésia, Minas Gerais	<a href="#">Abrir</a>
05/01/2026, 11:03:20	82	-21.29878, -46.76395	BR-491, Guaranésia, Minas Gerais	<a href="#">Abrir</a>
05/01/2026, 11:03:26	81	-21.29876, -46.76261	BR-491, Guaranésia, Minas Gerais	<a href="#">Abrir</a>
05/01/2026, 11:04:23	81	-21.29876, -46.76261	BR-491, Guaranésia, Minas Gerais	<a href="#">Abrir</a>
05/01/2026, 11:04:44	63	-21.30101, -46.74592	BR-491, Guaxupé, Minas Gerais	<a href="#">Abrir</a>
05/01/2026, 11:05:04	65	-21.30027, -46.74337	BR-491, Guaxupé, Minas Gerais	<a href="#">Abrir</a>
05/01/2026, 11:05:20	80	-21.29841, -46.74037	BR-491, Guaxupé, Minas Gerais	<a href="#">Abrir</a>
05/01/2026, 11:05:54	64	-21.29523, -46.73524	BR-491, Guaxupé, Minas Gerais	<a href="#">Abrir</a>

Data/Hora	Vel. (km/h)	Lat/Lon	Endereço	Link
05/01/2026, 11:06:54	77	-21.28864, -46.72525	BR-491, Guaxupé, Minas Gerais	<a href="#">Abrir</a>
05/01/2026, 11:06:58	82	-21.28841, -46.72444	BR-491, Guaxupé, Minas Gerais	<a href="#">Abrir</a>
05/01/2026, 11:07:02	85	-21.28843, -46.72336	BR-491, Guaxupé, Minas Gerais	<a href="#">Abrir</a>
05/01/2026, 11:07:20	87	-21.28925, -46.71903	BR-491, Guaxupé, Minas Gerais	<a href="#">Abrir</a>
05/01/2026, 11:07:25	87	-21.28925, -46.71903	BR-491, Guaxupé, Minas Gerais	<a href="#">Abrir</a>
05/01/2026, 11:07:30	75	-21.28940, -46.71714	BR-491, Guaxupé, Minas Gerais	<a href="#">Abrir</a>
05/01/2026, 11:07:44	70	-21.28864, -46.71441	BR-491, Guaxupé, Minas Gerais	<a href="#">Abrir</a>
05/01/2026, 11:08:25	80	-21.29017, -46.70637	BR-491, Guaxupé, Minas Gerais	<a href="#">Abrir</a>
05/01/2026, 11:09:06	75	-21.28881, -46.69744	BR-491, Guaxupé, Minas Gerais	<a href="#">Abrir</a>
05/01/2026, 11:09:08	73	-21.28904, -46.69689	BR-491, Guaxupé, Minas Gerais	<a href="#">Abrir</a>
05/01/2026, 11:09:14	68	-21.28944, -46.69585	BR-491, Guaxupé, Minas Gerais	<a href="#">Abrir</a>
05/01/2026, 11:09:20	64	-21.28957, -46.69480	BR-491, Guaxupé, Minas Gerais	<a href="#">Abrir</a>
05/01/2026, 11:10:23	64	-21.28957, -46.69480	BR-491, Guaxupé, Minas Gerais	<a href="#">Abrir</a>

<b>Data/Hora</b>	<b>Vel. (km/h)</b>	<b>Lat/Lon</b>	<b>Endereço</b>	<b>Link</b>
05/01/2026, 11:11:08	72	-21.29695, -46.67496	BR-491, Guaxupé, Minas Gerais	<a href="#">Abrir</a>
05/01/2026, 11:11:12	68	-21.29730, -46.67454	BR-491, Guaxupé, Minas Gerais	<a href="#">Abrir</a>
05/01/2026, 11:11:16	68	-21.29787, -46.67416	BR-491, Guaxupé, Minas Gerais	<a href="#">Abrir</a>
05/01/2026, 11:11:20	68	-21.29863, -46.67369	BR-491, Guaxupé, Minas Gerais	<a href="#">Abrir</a>
05/01/2026, 11:11:23	69	-21.29889, -46.67343	BR-491, Guaxupé, Minas Gerais	<a href="#">Abrir</a>
05/01/2026, 11:11:48	75	-21.30178, -46.66989	BR-491, Guaxupé, Minas Gerais	<a href="#">Abrir</a>
05/01/2026, 11:12:05	61	-21.30462, -46.66810	BR-491, Guaxupé, Minas Gerais	<a href="#">Abrir</a>
05/01/2026, 11:12:14	52	-21.30530, -46.66702	BR-491, Guaxupé, Minas Gerais	<a href="#">Abrir</a>
05/01/2026, 11:12:48	69	-21.30668, -46.66148	BR-491, Guaxupé, Minas Gerais	<a href="#">Abrir</a>
05/01/2026, 11:12:56	75	-21.30661, -46.65972	BR-491, Guaxupé, Minas Gerais	<a href="#">Abrir</a>
05/01/2026, 11:13:20	76	-21.30599, -46.65495	BR-491, Guaxupé, Minas Gerais	<a href="#">Abrir</a>
05/01/2026, 11:13:21	73	-21.30600, -46.65476	BR-491, Guaxupé, Minas Gerais	<a href="#">Abrir</a>
05/01/2026, 11:13:23	73	-21.30600, -46.65476	BR-491, Guaxupé, Minas Gerais	<a href="#">Abrir</a>

Data/Hora	Vel. (km/h)	Lat/Lon	Endereço	Link
05/01/2026, 11:14:21	56	-21.30730, -46.64577	BR-491, Guaxupé, Minas Gerais	<a href="#">Abrir</a>
05/01/2026, 11:15:00	58	-21.30965, -46.64087	BR-491, Guaxupé, Minas Gerais	<a href="#">Abrir</a>
05/01/2026, 11:15:06	56	-21.30961, -46.63997	BR-491, Guaxupé, Minas Gerais	<a href="#">Abrir</a>
05/01/2026, 11:15:20	58	-21.30901, -46.63777	BR-491, Guaxupé, Minas Gerais	<a href="#">Abrir</a>
05/01/2026, 11:15:58	61	-21.30730, -46.63184	BR-491, Guaxupé, Minas Gerais	<a href="#">Abrir</a>
05/01/2026, 11:16:09	50	-21.30628, -46.63026	BR-491, Guaxupé, Minas Gerais	<a href="#">Abrir</a>
05/01/2026, 11:16:26	59	-21.30501, -46.62840	BR-491, Guaxupé, Minas Gerais	<a href="#">Abrir</a>
05/01/2026, 11:16:32	59	-21.30474, -46.62747	BR-491, Guaxupé, Minas Gerais	<a href="#">Abrir</a>
05/01/2026, 11:16:38	46	-21.30473, -46.62673	BR-491, Guaxupé, Minas Gerais	<a href="#">Abrir</a>
05/01/2026, 11:16:53	50	-21.30628, -46.63026	BR-491, Guaxupé, Minas Gerais	<a href="#">Abrir</a>
05/01/2026, 11:17:20	89	-21.30641, -46.61942	BR-491, Guaxupé, Minas Gerais	<a href="#">Abrir</a>
05/01/2026, 11:17:44	90	-21.30745, -46.61364	BR-491, Guaxupé, Minas Gerais	<a href="#">Abrir</a>
05/01/2026, 11:17:53	87	-21.30830, -46.61198	BR-491, Guaxupé, Minas Gerais	<a href="#">Abrir</a>

Data/Hora	Vel. (km/h)	Lat/Lon	Endereço	Link
05/01/2026, 11:18:25	88	-21.31330, -46.60643	BR-491, Guaxupé, Minas Gerais	<a href="#">Abrir</a>
05/01/2026, 11:18:30	84	-21.31351, -46.60530	BR-491, Guaxupé, Minas Gerais	<a href="#">Abrir</a>
05/01/2026, 11:18:46	78	-21.31363, -46.60163	BR-491, Muzambinho, Minas Gerais	<a href="#">Abrir</a>
05/01/2026, 11:18:49	79	-21.31344, -46.60100	BR-491, Muzambinho, Minas Gerais	<a href="#">Abrir</a>
05/01/2026, 11:18:52	80	-21.31309, -46.60048	BR-491, Muzambinho, Minas Gerais	<a href="#">Abrir</a>
05/01/2026, 11:19:03	78	-21.31156, -46.59882	BR-491, Muzambinho, Minas Gerais	<a href="#">Abrir</a>
05/01/2026, 11:19:06	79	-21.31141, -46.59821	BR-491, Muzambinho, Minas Gerais	<a href="#">Abrir</a>
05/01/2026, 11:19:08	79	-21.31145, -46.59759	BR-491, Muzambinho, Minas Gerais	<a href="#">Abrir</a>
05/01/2026, 11:19:14	81	-21.31183, -46.59658	BR-491, Muzambinho, Minas Gerais	<a href="#">Abrir</a>
05/01/2026, 11:19:20	80	-21.31239, -46.59540	BR-491, Muzambinho, Minas Gerais	<a href="#">Abrir</a>
05/01/2026, 11:19:23	80	-21.31239, -46.59540	BR-491, Muzambinho, Minas Gerais	<a href="#">Abrir</a>
05/01/2026, 11:19:24	80	-21.31286, -46.59469	BR-491, Muzambinho, Minas Gerais	<a href="#">Abrir</a>
05/01/2026, 11:19:30	80	-21.31378, -46.59387	BR-491, Muzambinho, Minas Gerais	<a href="#">Abrir</a>

Data/Hora	Vel. (km/h)	Lat/Lon	Endereço	Link
05/01/2026, 11:19:59	<b>80</b>	-21.31887, -46.59012	BR-491, Muzambinho, Minas Gerais	<a href="#">Abrir</a>
05/01/2026, 11:20:02	<b>81</b>	-21.31918, -46.58933	BR-491, Muzambinho, Minas Gerais	<a href="#">Abrir</a>
05/01/2026, 11:20:12	<b>83</b>	-21.31973, -46.58741	BR-491, Muzambinho, Minas Gerais	<a href="#">Abrir</a>
05/01/2026, 11:20:14	<b>86</b>	-21.32019, -46.58692	BR-491, Muzambinho, Minas Gerais	<a href="#">Abrir</a>
05/01/2026, 11:20:18	<b>86</b>	-21.32076, -46.58660	BR-491, Muzambinho, Minas Gerais	<a href="#">Abrir</a>
05/01/2026, 11:20:30	<b>93</b>	-21.32324, -46.58546	BR-491, Muzambinho, Minas Gerais	<a href="#">Abrir</a>
05/01/2026, 11:20:47	<b>88</b>	-21.32596, -46.58236	BR-491, Muzambinho, Minas Gerais	<a href="#">Abrir</a>
05/01/2026, 11:20:50	<b>89</b>	-21.32628, -46.58146	BR-491, Muzambinho, Minas Gerais	<a href="#">Abrir</a>
05/01/2026, 11:21:01	<b>87</b>	-21.32675, -46.57912	BR-491, Muzambinho, Minas Gerais	<a href="#">Abrir</a>
05/01/2026, 11:21:02	<b>87</b>	-21.32704, -46.57874	BR-491, Muzambinho, Minas Gerais	<a href="#">Abrir</a>
05/01/2026, 11:21:20	<b>90</b>	-21.32990, -46.57576	BR-491, Muzambinho, Minas Gerais	<a href="#">Abrir</a>
05/01/2026, 11:21:32	<b>78</b>	-21.33130, -46.57350	BR-491, Muzambinho, Minas Gerais	<a href="#">Abrir</a>
05/01/2026, 11:21:36	<b>78</b>	-21.33145, -46.57288	BR-491, Muzambinho, Minas Gerais	<a href="#">Abrir</a>

Data/Hora	Vel. (km/h)	Lat/Lon	Endereço	Link
05/01/2026, 11:21:39	82	-21.33140, -46.57224	BR-491, Muzambinho, Minas Gerais	Abrir
05/01/2026, 11:21:49	79	-21.33108, -46.57004	BR-491, Muzambinho, Minas Gerais	Abrir
05/01/2026, 11:21:52	76	-21.33129, -46.56946	BR-491, Muzambinho, Minas Gerais	Abrir
05/01/2026, 11:22:23	76	-21.33129, -46.56946	BR-491, Muzambinho, Minas Gerais	Abrir
05/01/2026, 11:22:41	70	-21.33697, -46.56108	BR-491, Muzambinho, Minas Gerais	Abrir
05/01/2026, 11:22:44	64	-21.33689, -46.56037	BR-491, Muzambinho, Minas Gerais	Abrir
05/01/2026, 11:23:00	63	-21.33625, -46.55787	BR-491, Muzambinho, Minas Gerais	Abrir
05/01/2026, 11:23:05	62	-21.33642, -46.55705	BR-491, Muzambinho, Minas Gerais	Abrir
05/01/2026, 11:23:10	61	-21.33677, -46.55631	BR-491, Muzambinho, Minas Gerais	Abrir
05/01/2026, 11:23:20	61	-21.33765, -46.55499	BR-491, Muzambinho, Minas Gerais	Abrir
05/01/2026, 11:24:22	79	-21.34261, -46.54478	BR-491, Jardim Primavera, Muzambinho, Minas Gerais	Abrir
05/01/2026, 11:24:27	86	-21.34349, -46.54416	BR-491, Jardim Primavera, Muzambinho, Minas Gerais	Abrir
05/01/2026, 11:24:58	79	-21.34936, -46.54138	BR-491, Jardim Primavera, Muzambinho, Minas Gerais	Abrir

Data/Hora	Vel. (km/h)	Lat/Lon	Endereço	Link
05/01/2026, 11:25:02	82	-21.34996, -46.54051	BR-491, Jardim Primavera, Muzambinho, Minas Gerais	<a href="#">Abrir</a>
05/01/2026, 11:25:07	83	-21.35020, -46.53965	BR-491, Jardim Primavera, Muzambinho, Minas Gerais	<a href="#">Abrir</a>
05/01/2026, 11:25:13	83	-21.35023, -46.53831	BR-491, Jardim Primavera, Muzambinho, Minas Gerais	<a href="#">Abrir</a>
05/01/2026, 11:25:20	81	-21.35016, -46.53657	BR-491, Jardim Primavera, Muzambinho, Minas Gerais	<a href="#">Abrir</a>
05/01/2026, 11:25:23	81	-21.35016, -46.53657	BR-491, Jardim Primavera, Muzambinho, Minas Gerais	<a href="#">Abrir</a>
05/01/2026, 11:25:26	80	-21.35040, -46.53532	BR-491, Jardim Primavera, Muzambinho, Minas Gerais	<a href="#">Abrir</a>
05/01/2026, 11:25:31	80	-21.35082, -46.53457	BR-491, Jardim Primavera, Muzambinho, Minas Gerais	<a href="#">Abrir</a>
05/01/2026, 11:25:35	82	-21.35144, -46.53396	BR-491, Jardim Primavera, Muzambinho, Minas Gerais	<a href="#">Abrir</a>
05/01/2026, 11:26:00	75	-21.35596, -46.53129	BR-491, Jardim Primavera, Muzambinho, Minas Gerais	<a href="#">Abrir</a>
05/01/2026, 11:26:04	75	-21.35628, -46.53056	BR-491, Jardim Primavera, Muzambinho, Minas Gerais	<a href="#">Abrir</a>
05/01/2026, 11:26:08	80	-21.35644, -46.52954	BR-491, Jardim Primavera, Muzambinho, Minas Gerais	<a href="#">Abrir</a>
05/01/2026, 11:26:14	82	-21.35623, -46.52825	BR-491, Jardim Primavera, Muzambinho, Minas Gerais	<a href="#">Abrir</a>
05/01/2026, 11:26:56	17	-21.35468, -46.52158	BR-491, Jardim Anápolis, Muzambinho, Minas Gerais	<a href="#">Abrir</a>

<b>Data/Hora</b>	<b>Vel. (km/h)</b>	<b>Lat/Lon</b>	<b>Endereço</b>	<b>Link</b>
05/01/2026, 11:27:02	20	-21.35475, -46.52131	BR-491, Jardim Anápolis, Muzambinho, Minas Gerais	<a href="#">Abrir</a>
05/01/2026, 11:27:07	30	-21.35482, -46.52105	BR-491, Jardim Anápolis, Muzambinho, Minas Gerais	<a href="#">Abrir</a>
05/01/2026, 11:27:09	36	-21.35477, -46.52088	BR-491, Jardim Anápolis, Muzambinho, Minas Gerais	<a href="#">Abrir</a>
05/01/2026, 11:27:11	39	-21.35462, -46.52073	BR-491, Jardim Anápolis, Muzambinho, Minas Gerais	<a href="#">Abrir</a>
05/01/2026, 11:27:14	39	-21.35442, -46.52051	BR-491, Jardim Anápolis, Muzambinho, Minas Gerais	<a href="#">Abrir</a>
05/01/2026, 11:27:18	47	-21.35427, -46.52007	BR-491, Jardim Anápolis, Muzambinho, Minas Gerais	<a href="#">Abrir</a>
05/01/2026, 11:27:20	52	-21.35420, -46.51979	Jardim Anápolis, Muzambinho, Minas Gerais	<a href="#">Abrir</a>
05/01/2026, 11:27:30	58	-21.35391, -46.51826	BR-491, Jardim Anápolis, Muzambinho, Minas Gerais	<a href="#">Abrir</a>
05/01/2026, 11:27:35	58	-21.35402, -46.51750	Jardim Anápolis, Muzambinho, Minas Gerais	<a href="#">Abrir</a>
05/01/2026, 11:28:23	58	-21.35402, -46.51750	Jardim Anápolis, Muzambinho, Minas Gerais	<a href="#">Abrir</a>
05/01/2026, 11:29:20	24	-21.35720, -46.50529	BR-491, Jardim dos Ipês, Muzambinho, Minas Gerais	<a href="#">Abrir</a>
05/01/2026, 11:31:20	41	-21.35952, -46.49550	BR-491, Muzambinho, Minas Gerais	<a href="#">Abrir</a>
05/01/2026, 11:31:23	41	-21.35952, -46.49550	BR-491, Muzambinho, Minas Gerais	<a href="#">Abrir</a>

Data/Hora	Vel. (km/h)	Lat/Lon	Endereço	Link
05/01/2026, 11:32:47	24	-21.36113, -46.48823	BR-491, Muzambinho, Minas Gerais	<a href="#">Abrir</a>
05/01/2026, 11:33:17	32	-21.36105, -46.48612	BR-491, Muzambinho, Minas Gerais	<a href="#">Abrir</a>
05/01/2026, 11:33:20	35	-21.36101, -46.48584	BR-491, Muzambinho, Minas Gerais	<a href="#">Abrir</a>
05/01/2026, 11:33:36	54	-21.36044, -46.48391	BR-491, Muzambinho, Minas Gerais	<a href="#">Abrir</a>
05/01/2026, 11:37:23	71	-21.34791, -46.45089	BR-491, Muzambinho, Minas Gerais	<a href="#">Abrir</a>
05/01/2026, 11:40:39	79	-21.33048, -46.41963	BR-491, Monte Belo, Minas Gerais	<a href="#">Abrir</a>
05/01/2026, 11:40:41	79	-21.33083, -46.41938	BR-491, Monte Belo, Minas Gerais	<a href="#">Abrir</a>
05/01/2026, 11:40:44	71	-21.34791, -46.45089	BR-491, Muzambinho, Minas Gerais	<a href="#">Abrir</a>
05/01/2026, 11:40:44	79	-21.33083, -46.41938	BR-491, Monte Belo, Minas Gerais	<a href="#">Abrir</a>
05/01/2026, 11:40:44	80	-21.33134, -46.41873	BR-491, Monte Belo, Minas Gerais	<a href="#">Abrir</a>
05/01/2026, 11:40:48	80	-21.33156, -46.41813	BR-491, Monte Belo, Minas Gerais	<a href="#">Abrir</a>
05/01/2026, 11:41:03	87	-21.33250, -46.41477	BR-491, Monte Belo, Minas Gerais	<a href="#">Abrir</a>
05/01/2026, 11:41:35	39	-21.33688, -46.41010	BR-491, Monte Belo, Minas Gerais	<a href="#">Abrir</a>

## Ⓜ Paradas

#	Início	Fim	Duração	Endereço	Maps
Nenhuma parada detectada.					

Gerado em 05/01/2026, 11:46:19