

Dispositivo <b>GJJ4557</b>	Período <b>03/01/2026, 21:00:00 → 04/01/2026, 20:59:00</b>	Viagens <b>3</b>	Distância total <b>16 km</b>	Velocidade média <b>2 km/h</b>	Velocidade máxima <b>56 km/h</b>
-------------------------------	---	---------------------	---------------------------------	-----------------------------------	-------------------------------------

**⚡ Resumo executivo**

📶 Movendo: 11%
🛑 Parado: 89%
🚗 >80: 0%
⚠️ >100: 0%

Pico de velocidade <b>56 km/h</b> 04/01/2026, 17:54:16	Horário com mais movimento <b>18:00</b> Baseado em densidade de pontos	Parada mais longa — —	Risco do período <b>Baixo</b> Estimativa por excesso/volume
--	--	-----------------------------	---

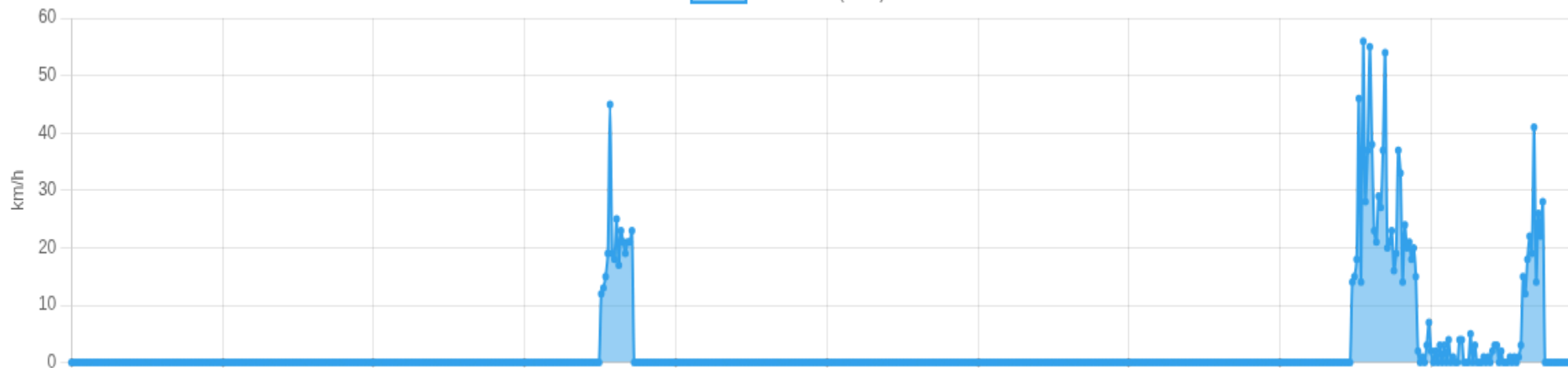
**🚨 Eventos críticos do período** Excessos acima de 100 km/h + paradas longas

Tipo	Quando	Valor	Endereço	Mapa
Nenhum evento crítico encontrado.				

## 🚗 Velocidade (visão geral)

limite: 100 km/h

Velocidade (km/h)



03/01/2026, 21:00:11 03/01/2026, 23:40:07 04/01/2026, 02:19:11 04/01/2026, 04:52:17 04/01/2026, 06:59:13 04/01/2026, 09:19:57 04/01/2026, 11:48:54 04/01/2026, 14:15:17 04/01/2026, 16:44:45 04/01/2026, 18:16:27

0-60

60- 100

> 100

Clique em um ponto (no navegador) para abrir a posição no mapa.

Viagem #1 04/01/2026, 06:11:37 → 04/01/2026, 06:20:31

Dist: 4 km

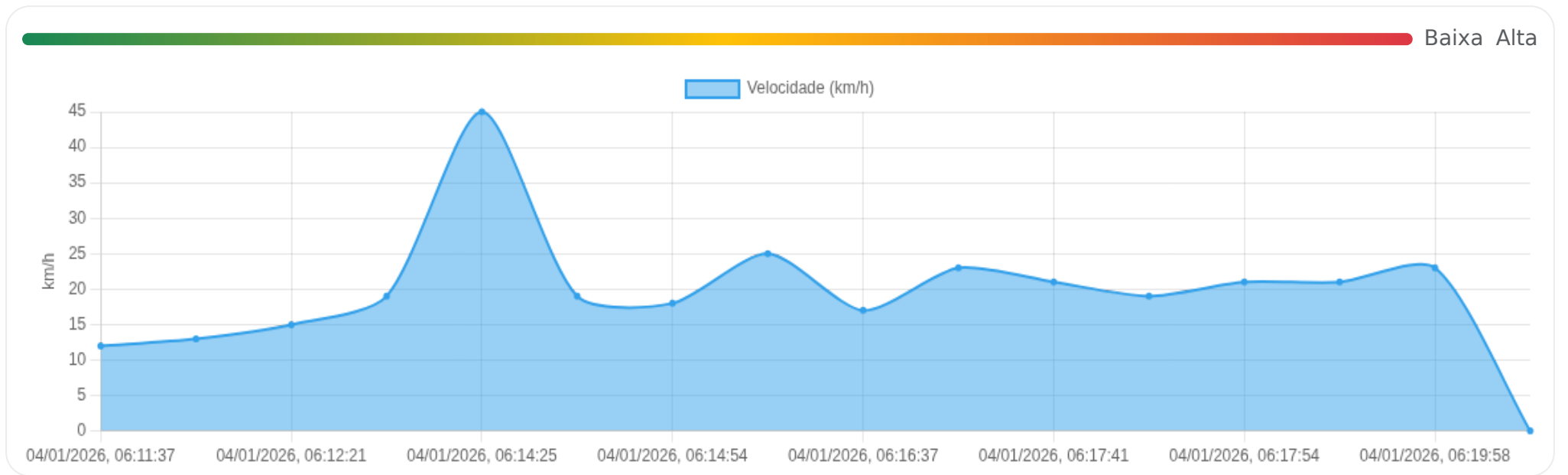
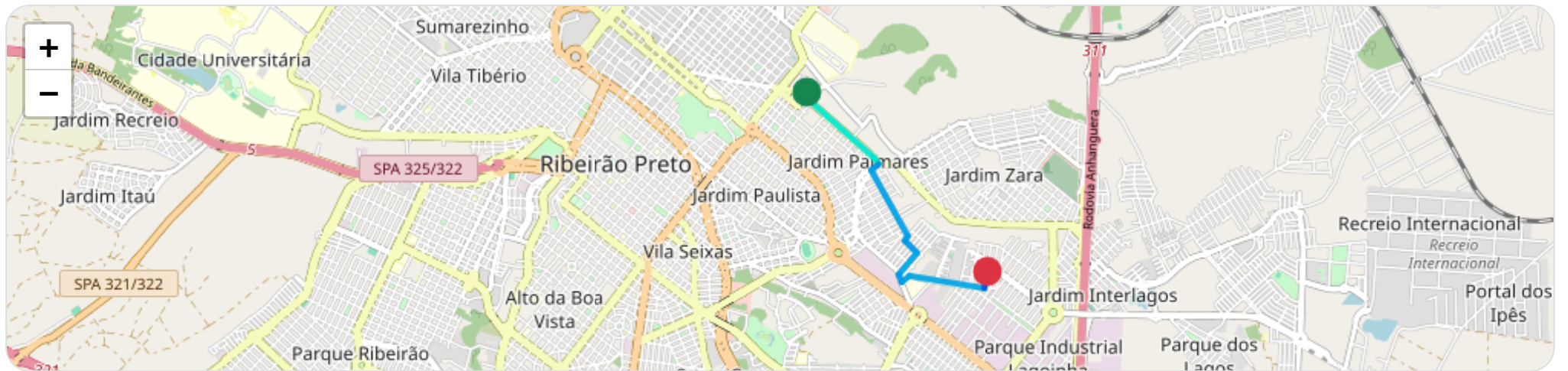
Duração: 0h 8m

V. Máx: 45 km/h

**Início:** 04/01/2026, 06:11:37 **Fim:** 04/01/2026, 06:20:31 **Duração:** 0h 8m **Distância:** 4 km **Vel. Máx:** 45 km/h

► **Partida:** Rua Doutor Antônio Carlos Marcal, Jardim Palmares, Ribeirão Preto, São Paulo

■ **Chegada:** Rua Manoel Picão Júnior, Lagoinha, Ribeirão Preto, São Paulo



☰ **Posições (todas)**

Filtro global aplicado automaticamente

Data/Hora	Vel. (km/h)	Lat/Lon	Endereço	Link
04/01/2026, 06:11:37	12	-21.17009, -47.78867	Rua Doutor Antônio Carlos Marcal, Jardim Palmares, Ribeirão Preto, São Paulo	<a href="#">Abrir</a>
04/01/2026, 06:12:00	13	-21.16999, -47.78857	Rua Doutor Antônio Carlos Marcal, Jardim Palmares, Ribeirão Preto, São Paulo	<a href="#">Abrir</a>
04/01/2026, 06:12:21	15	-21.17028, -47.78840	Rua Doutor Antônio Carlos Marcal, Jardim Palmares, Ribeirão Preto, São Paulo	<a href="#">Abrir</a>
04/01/2026, 06:12:37	19	-21.17085, -47.78869	Rua João Bim, Jardim Palmares, Ribeirão Preto, São Paulo	<a href="#">Abrir</a>
04/01/2026, 06:14:25	45	-21.17700, -47.78111	Rua João Bim, Jardim Palmares, Ribeirão Preto, São Paulo	<a href="#">Abrir</a>
04/01/2026, 06:14:37	19	-21.17767, -47.78051	Avenida Clóvis Bevilacqua, Jardim Palmares, Ribeirão Preto, São Paulo	<a href="#">Abrir</a>
04/01/2026, 06:14:54	18	-21.17837, -47.78139	Rua José Aissum, Jardim Palmares, Ribeirão Preto, São Paulo	<a href="#">Abrir</a>
04/01/2026, 06:16:23	25	-21.18520, -47.77727	Rua Serafim Teixeira da Cunha, Jardim Palmares, Ribeirão Preto, São Paulo	<a href="#">Abrir</a>
04/01/2026, 06:16:37	17	-21.18572, -47.77761	Rua Daniel Ferranti, Jardim Palmares, Ribeirão Preto, São Paulo	<a href="#">Abrir</a>
04/01/2026, 06:17:02	23	-21.18698, -47.77626	Rua Maestro Joaquim Thome Leite, Lagoinha, Ribeirão Preto, São Paulo	<a href="#">Abrir</a>
04/01/2026, 06:17:41	21	-21.18928, -47.77834	Rua Dom Luis do Amaral Mousinho, Lagoinha, Ribeirão Preto, São Paulo	<a href="#">Abrir</a>
04/01/2026, 06:17:52	19	-21.18994, -47.77806	Rua Dom Luis do Amaral Mousinho, Lagoinha, Ribeirão Preto, São Paulo	<a href="#">Abrir</a>
04/01/2026, 06:17:54	21	-21.18995, -47.77797	Rua Arthur José Susanna, Lagoinha, Ribeirão Preto, São Paulo	<a href="#">Abrir</a>

Data/Hora	Vel. (km/h)	Lat/Lon	Endereço	Link
04/01/2026, 06:18:10	21	-21.18931, -47.77718	Rua Niterói, Lagoinha, Ribeirão Preto, São Paulo	Abrir
04/01/2026, 06:19:58	23	-21.19059, -47.76875	Rua Niterói, Lagoinha, Ribeirão Preto, São Paulo	Abrir
04/01/2026, 06:20:31	0	-21.18885, -47.76834	Rua Manoel Picão Júnior, Lagoinha, Ribeirão Preto, São Paulo	Abrir

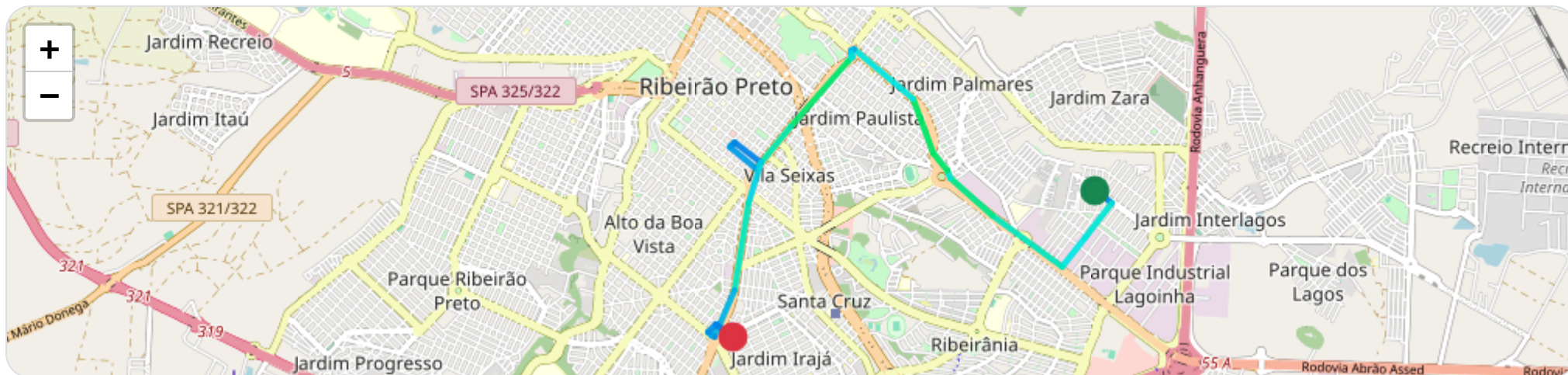
### Ⓜ Paradas

#	Início	Fim	Duração	Endereço	Maps
Nenhuma parada detectada.					

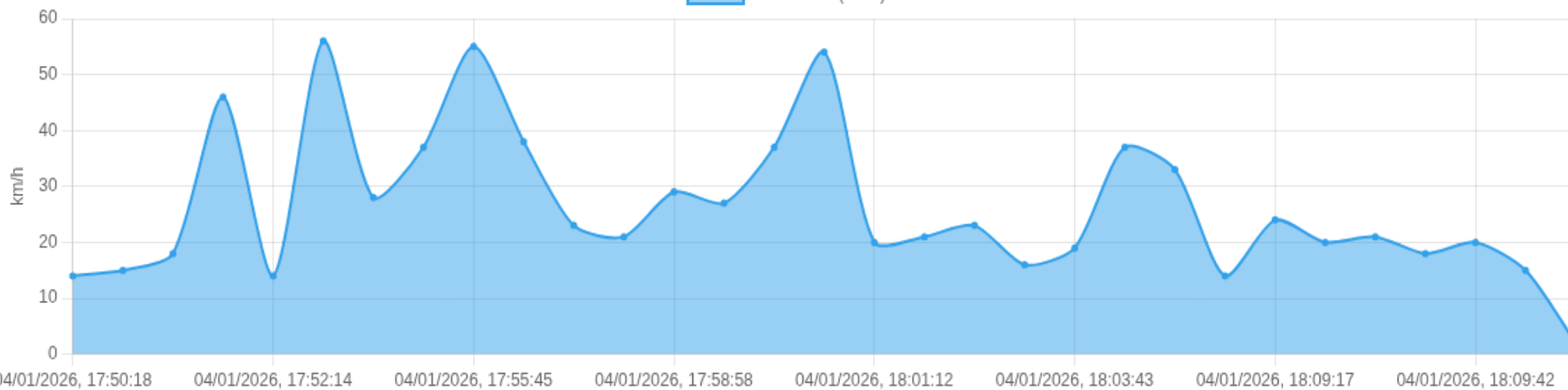
**Início:** 04/01/2026, 17:50:18 **Fim:** 04/01/2026, 18:14:19 **Duração:** 0h 24m **Distância:** 10 km **Vel. Máx:** 56 km/h

► **Partida:** Rua Manoel Picão Júnior, Lagoinha, Ribeirão Preto, São Paulo

■ **Chegada:** Avenida Senador César Vergueiro, Jardim Irajá, Ribeirão Preto, São Paulo



Velocidade (km/h)



☰ **Posições (todas)**

Filtro global aplicado automaticamente

<b>Data/Hora</b>	<b>Vel. (km/h)</b>	<b>Lat/Lon</b>	<b>Endereço</b>	<b>Link</b>
04/01/2026, 17:50:18	<b>14</b>	-21.18845, -47.76826	Rua Manoel Picão Júnior, Lagoinha, Ribeirão Preto, São Paulo	<a href="#">Abrir</a>
04/01/2026, 17:50:22	<b>15</b>	-21.18842, -47.76811	Avenida José Gomes da Silva, Lagoinha, Ribeirão Preto, São Paulo	<a href="#">Abrir</a>
04/01/2026, 17:50:49	<b>18</b>	-21.18975, -47.76637	Rua Marechal Mascarenhas de Moraes, Lagoinha, Ribeirão Preto, São Paulo	<a href="#">Abrir</a>
04/01/2026, 17:51:31	<b>46</b>	-21.19326, -47.76921	Rua Marechal Mascarenhas de Moraes, Lagoinha, Ribeirão Preto, São Paulo	<a href="#">Abrir</a>
04/01/2026, 17:52:14	<b>14</b>	-21.19625, -47.77181	Avenida Presidente Castelo Branco, Parque Industrial Lagoinha, Ribeirão Preto, São Paulo	<a href="#">Abrir</a>
04/01/2026, 17:54:16	<b>56</b>	-21.19090, -47.77958	Avenida Presidente Castelo Branco, Lagoinha, Ribeirão Preto, São Paulo	<a href="#">Abrir</a>
04/01/2026, 17:55:14	<b>28</b>	-21.18715, -47.78417	Avenida Presidente Castelo Branco, Jardim Palmares, Ribeirão Preto, São Paulo	<a href="#">Abrir</a>
04/01/2026, 17:55:25	<b>37</b>	-21.18632, -47.78459	Praça Aristophaness Prudente Correia, Jardim Palmares, Ribeirão Preto, São Paulo	<a href="#">Abrir</a>
04/01/2026, 17:55:45	<b>55</b>	-21.18455, -47.78603	Avenida 13 de Maio, Jardim Palmares, Ribeirão Preto, São Paulo	<a href="#">Abrir</a>
04/01/2026, 17:56:55	<b>38</b>	-21.17896, -47.78826	Avenida 13 de Maio, Jardim Palmares, Ribeirão Preto, São Paulo	<a href="#">Abrir</a>
04/01/2026, 17:58:43	<b>23</b>	-21.17380, -47.79490	Praça da Bíblia, Jardim Paulista, Ribeirão Preto, São Paulo	<a href="#">Abrir</a>
04/01/2026, 17:58:53	<b>21</b>	-21.17406, -47.79518	Praça da Bíblia, Jardim Paulista, Ribeirão Preto, São Paulo	<a href="#">Abrir</a>
04/01/2026, 17:58:58	<b>29</b>	-21.17439, -47.79508	Praça da Bíblia, Jardim Paulista, Ribeirão Preto, São Paulo	<a href="#">Abrir</a>

<b>Data/Hora</b>	<b>Vel. (km/h)</b>	<b>Lat/Lon</b>	<b>Endereço</b>	<b>Link</b>
04/01/2026, 17:59:02	<b>27</b>	-21.17464, -47.79502	Avenida Meira Júnior, Jardim Paulista, Ribeirão Preto, São Paulo	<a href="#">Abrir</a>
04/01/2026, 17:59:10	<b>37</b>	-21.17508, -47.79552	Avenida Meira Júnior, Jardim Paulista, Ribeirão Preto, São Paulo	<a href="#">Abrir</a>
04/01/2026, 18:00:25	<b>54</b>	-21.18179, -47.80185	Avenida Independência, Vila Seixas, Ribeirão Preto, São Paulo	<a href="#">Abrir</a>
04/01/2026, 18:01:12	<b>20</b>	-21.18615, -47.80568	Rua Rui Barbosa, Vila Seixas, Ribeirão Preto, São Paulo	<a href="#">Abrir</a>
04/01/2026, 18:01:58	<b>21</b>	-21.18386, -47.80859	Rua Garibaldi, Centro, Ribeirão Preto, São Paulo	<a href="#">Abrir</a>
04/01/2026, 18:02:02	<b>23</b>	-21.18373, -47.80846	Rua Garibaldi, Centro, Ribeirão Preto, São Paulo	<a href="#">Abrir</a>
04/01/2026, 18:02:29	<b>16</b>	-21.18340, -47.80796	Rua Campos Salles, Vila Seixas, Ribeirão Preto, São Paulo	<a href="#">Abrir</a>
04/01/2026, 18:03:43	<b>19</b>	-21.18552, -47.80504	Avenida Independência, Vila Seixas, Ribeirão Preto, São Paulo	<a href="#">Abrir</a>
04/01/2026, 18:04:58	<b>37</b>	-21.18975, -47.80655	Jardim América, Ribeirão Preto, São Paulo	<a href="#">Abrir</a>
04/01/2026, 18:07:35	<b>33</b>	-21.19868, -47.80803	Avenida Presidente Vargas, Jardim Sumaré, Ribeirão Preto, São Paulo	<a href="#">Abrir</a>
04/01/2026, 18:09:14	<b>14</b>	-21.20339, -47.81035	Avenida Professor João Fiusa, Jardim Irajá, Ribeirão Preto, São Paulo	<a href="#">Abrir</a>
04/01/2026, 18:09:17	<b>24</b>	-21.20336, -47.81053	Avenida Professor João Fiusa, Jardim Irajá, Ribeirão Preto, São Paulo	<a href="#">Abrir</a>
04/01/2026, 18:09:24	<b>20</b>	-21.20304, -47.81087	Avenida Professor João Fiusa, Jardim Irajá, Ribeirão Preto, São Paulo	<a href="#">Abrir</a>

Data/Hora	Vel. (km/h)	Lat/Lon	Endereço	Link
04/01/2026, 18:09:25	21	-21.20304, -47.81087	Avenida Professor João Fiusa, Jardim Irajá, Ribeirão Preto, São Paulo	Abrir
04/01/2026, 18:09:40	18	-21.20218, -47.81015	Rua Stélio Machado Loureiro, Jardim Irajá, Ribeirão Preto, São Paulo	Abrir
04/01/2026, 18:09:42	20	-21.20218, -47.81005	Rua Stélio Machado Loureiro, Jardim Irajá, Ribeirão Preto, São Paulo	Abrir
04/01/2026, 18:11:02	15	-21.20294, -47.80891	Avenida Senador César Vergueiro, Jardim Irajá, Ribeirão Preto, São Paulo	Abrir
04/01/2026, 18:14:19	2	-21.20343, -47.80826	Avenida Senador César Vergueiro, Jardim Irajá, Ribeirão Preto, São Paulo	Abrir

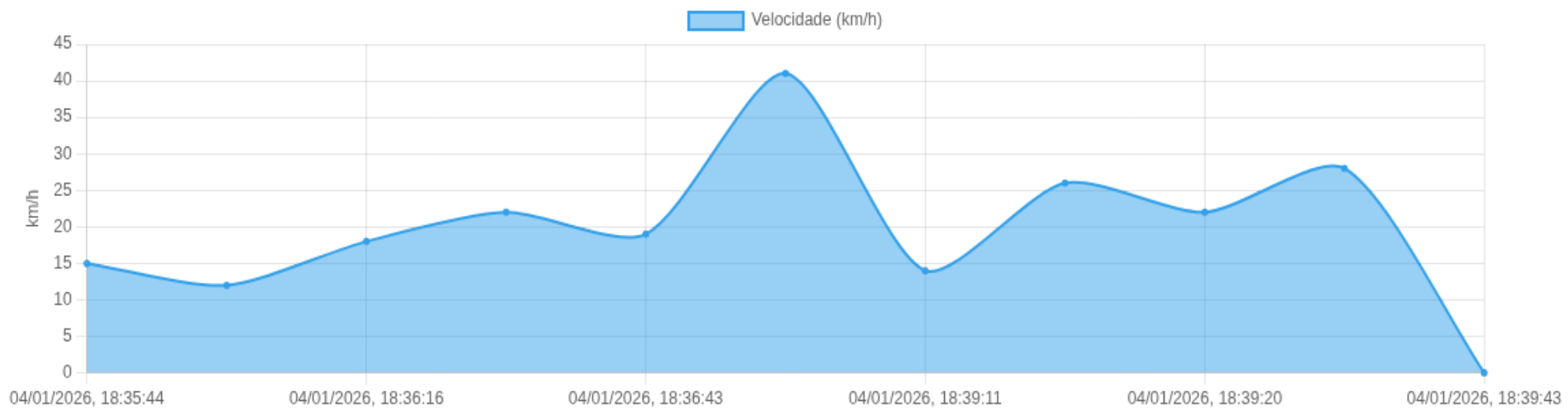
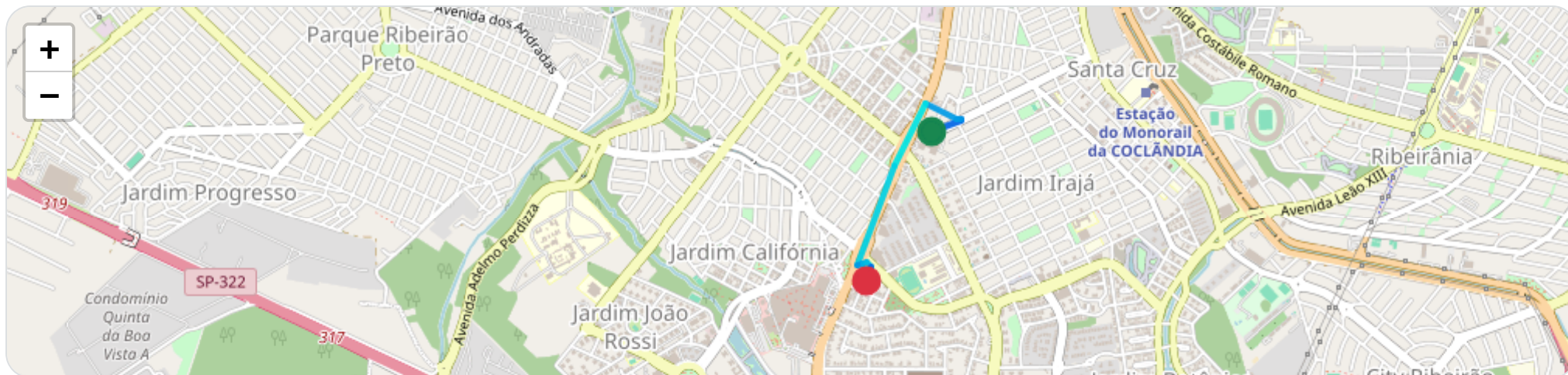
## ⓘ Paradas

#	Início	Fim	Duração	Endereço	Maps
Nenhuma parada detectada.					

**Início:** 04/01/2026, 18:35:44 **Fim:** 04/01/2026, 18:39:43 **Duração:** 0h 3m **Distância:** 2 km **Vel. Máx:** 41 km/h

► **Partida:** Rua do Professor, Jardim Irajá, Ribeirão Preto, São Paulo

■ **Chegada:** Rua Joaquim Antônio do Nascimento, Jardim Canadá, Ribeirão Preto, São Paulo



☰ **Posições (todas)**

Filtro global aplicado automaticamente

Data/Hora	Vel. (km/h)	Lat/Lon	Endereço	Link
04/01/2026, 18:35:44	15	-21.20301, -47.80866	Rua do Professor, Jardim Irajá, Ribeirão Preto, São Paulo	<a href="#">Abrir</a>
04/01/2026, 18:36:13	12	-21.20241, -47.80698	Jardim Irajá, Ribeirão Preto, São Paulo	<a href="#">Abrir</a>
04/01/2026, 18:36:16	18	-21.20235, -47.80702	Jardim Irajá, Ribeirão Preto, São Paulo	<a href="#">Abrir</a>
04/01/2026, 18:36:20	22	-21.20231, -47.80731	Jardim Irajá, Ribeirão Preto, São Paulo	<a href="#">Abrir</a>
04/01/2026, 18:36:43	19	-21.20151, -47.80898	Avenida Presidente Vargas, Jardim Sumaré, Ribeirão Preto, São Paulo	<a href="#">Abrir</a>
04/01/2026, 18:37:49	41	-21.20477, -47.81070	Avenida Presidente Vargas, Jardim Irajá, Ribeirão Preto, São Paulo	<a href="#">Abrir</a>
04/01/2026, 18:39:11	14	-21.20987, -47.81274	Avenida Presidente Vargas, Jardim Canadá, Ribeirão Preto, São Paulo	<a href="#">Abrir</a>
04/01/2026, 18:39:16	26	-21.20980, -47.81243	Avenida Presidente Vargas, Jardim Canadá, Ribeirão Preto, São Paulo	<a href="#">Abrir</a>
04/01/2026, 18:39:20	22	-21.20972, -47.81220	Avenida José Adolfo Bianco Molina, Jardim Canadá, Ribeirão Preto, São Paulo	<a href="#">Abrir</a>
04/01/2026, 18:39:24	28	-21.20991, -47.81202	Avenida José Adolfo Bianco Molina, Jardim Canadá, Ribeirão Preto, São Paulo	<a href="#">Abrir</a>
04/01/2026, 18:39:43	0	-21.21066, -47.81226	Rua Joaquim Antônio do Nascimento, Jardim Canadá, Ribeirão Preto, São Paulo	<a href="#">Abrir</a>

## 📍 Paradas

#	Início	Fim	Duração	Endereço	Maps
Nenhuma parada detectada.					

Gerado em 04/01/2026, 23:51:29